

平成22年度  
商店街通行量調査  
結果報告書



平成22年11月  
熊本市・熊本商工会議所

## はじめに

わが国の経済情勢は、一昨年秋のリーマン・ショックによる世界的な経済危機の影響を払拭できないまま、デフレや円高傾向等も重なって先行き不透明な状態が続いており、地域経済や中小企業も依然として厳しい状況に置かれています。

商店街を取り巻く環境も、長引く個人消費の低迷や、郊外型大型店・ネット販売等との競合による小売業全体の競争激化、商店街活動を担う人材の不足など、様々な課題を抱えています。

一方で、高齢化が加速し、地域における相互扶助機能の低下が進む昨今、商店街の果たす役割はますます大きくなっていると言えます。日常生活に必要な利便を提供するのみならず、住民の交流拠点・憩いの場としての機能や、地域行事の伝承など、コミュニティの核として地域社会を支える商店街の重要性があらためて見直されており、本市でも、商店街の活性化を図るための一層の取り組みが求められています。

本調査は、市内主要商業地の現状と推移を歩行者通行量の面から把握し、本市の商業振興及び商店街の活性化に役立てることを目的に、昭和43年から実施しているものです。

本年度も、8月20日（金）・22日（日）に市内36地点において調査を実施し、その結果がまとまりましたのでここにご報告いたします。商業者の皆様をはじめ各方面の方々にご活用いただければ幸いです。

平成22年11月

熊 本 市

熊本商工会議所

# 目 次

I. 調査の概要	2 P
II. 調査結果	
1. 調査結果の概要	6 P
(1) 調査日の天気	6 P
(2) 前回調査以降の主な動き	6 P
(3) 調査地点の名称変更	6 P
(4) 通行量の推移	7 P
(5) 通行量が増加した調査地点	8 P
(6) 通行量が減少した調査地点	9 P
(7) 通行量上位地点ランキング	10 P
(8) 地区別概要	11 P
2. 対前年比較増減表	17 P
3. 進行方向別通行人数	18 P
4. 過去の調査結果一覧（平日）	20 P
"                    （日曜）	22 P
"                    （合計）	24 P
5. 各調査地点の通行量の詳細	26 P

# I. 調査の概要

---

## 1. 調査の目的

市内の主要商業地の現状と推移を歩行者通行量の面から把握し、本市の商業振興、商店街の活性化のための基礎資料とする。

## 2. 実施機関

熊本市・熊本商工会議所

## 3. 調査の日時

①平成22年8月20日（金） 午前8時～午後8時

②平成22年8月22日（日） 午前8時～午後8時

※平日及び休日の通行量を把握するため、昭和43年から、原則として8月の第3金曜日及び日曜日（2日間）に実施している。

## 4. 調査対象

商店街内歩行者及び自転車通行者（中学生程度以上）

## 5. 調査方法

調査地点を通過する対象者数を、進行方向別に12時間連続して計測し、1時間ごとに集計を行う。

## 6. 調査地点

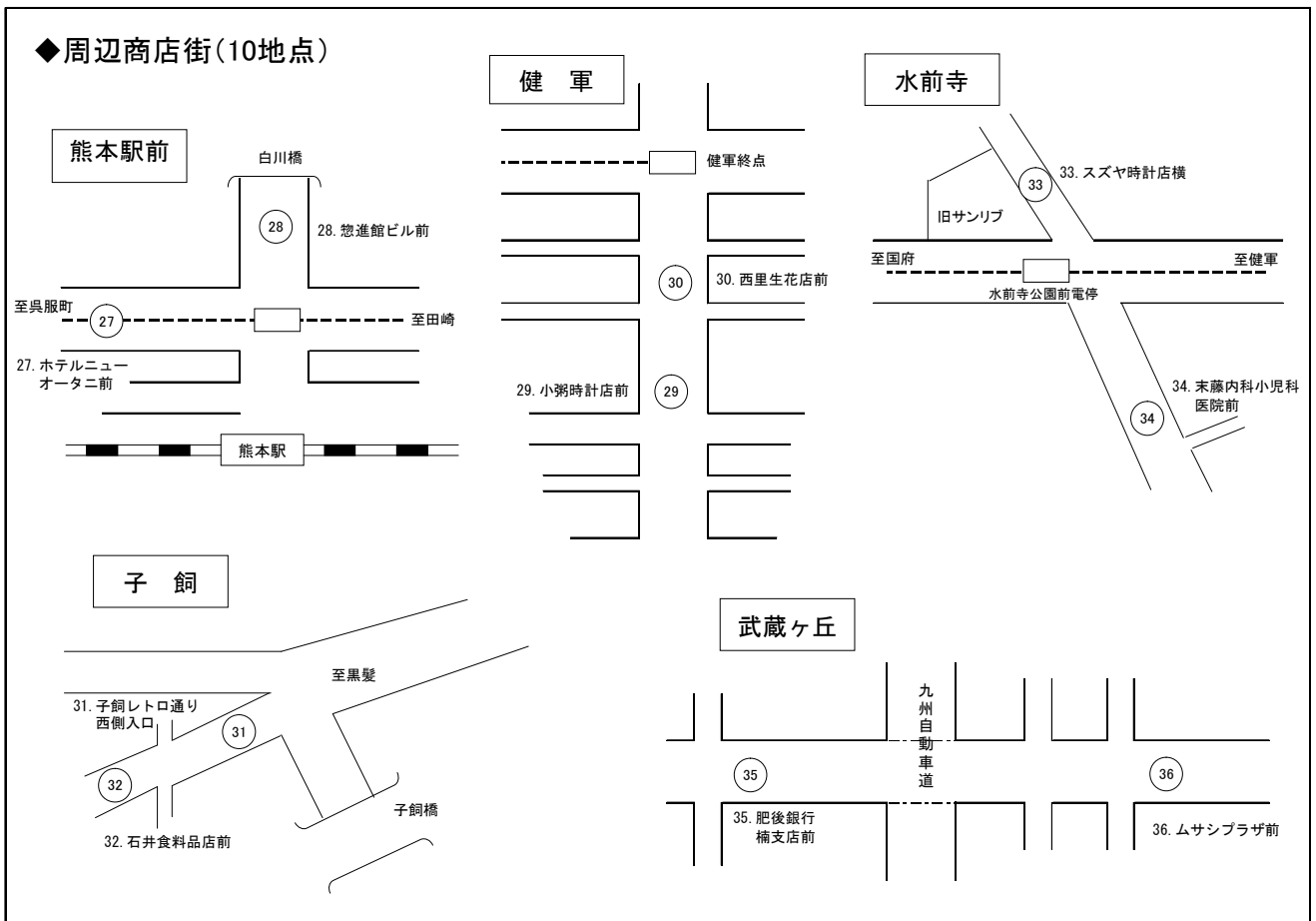
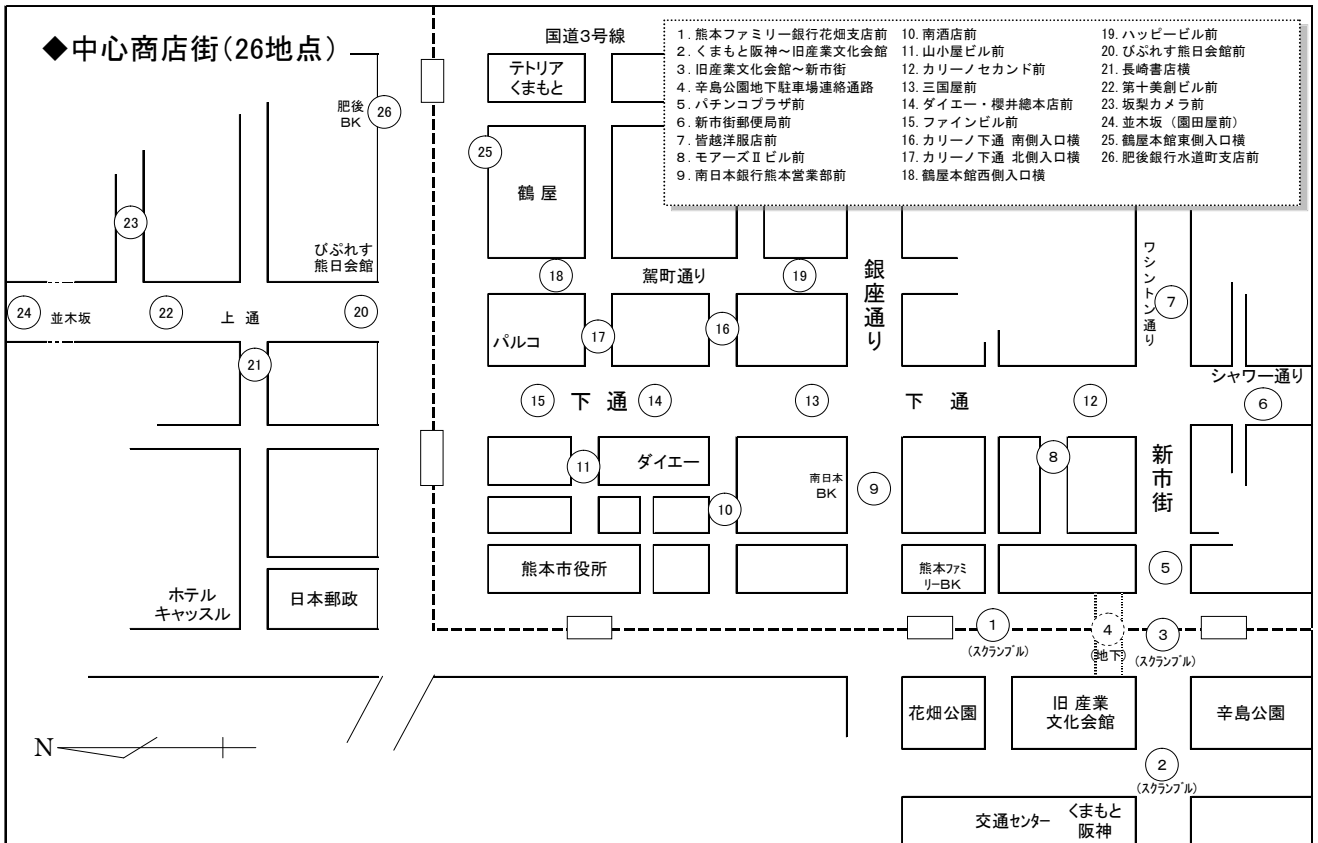
熊本市内主要商店街36地点（中心商店街26地点＋周辺商店街10地点）

※次頁「調査地点一覧表」のとおり

【調査地点一覧表】

地点No.	町名 (通名)	調査地点
1	交通センター	熊本ファミリー銀行花畑支店前 (スクラブル交差点)
2	くまもと阪神	くまもと阪神～旧産業文化会館 (スクラブル交差点)
3	新市街	旧産業文化会館～新市街 (スクラブル交差点)
4	〃	辛島公園地下駐車場連絡通路
5	〃	パチンコプラザ前
6	シャワー通り	新市街郵便局前
7	ワシントン通り	皆越洋服店前
8	プールスコート	モアーズⅡビル前
9	銀座通	南日本銀行熊本営業部前
10	城見町	南酒店前
11	市庁舎通り	山小屋ビル前
12	下 通	カリノーセカンド前
13	〃	三国屋前
14	〃	ダイエー・桜井總本店前
15	〃	ファインビル前
16	安政町	カリノー下通 南側入口横
17	下 通	カリノー下通 北側入口横
18	駕町通り	鶴屋本館西側入口横
19	〃	ハッピービル前
20	上 通	びふれす熊日会館前
21	〃	長崎書店横
22	〃	第十美創ビル前
23	〃	坂梨カメラ前
24	〃	並木坂 (園田屋前)
25	水道町	鶴屋本館東側入口横
26	〃	肥後銀行水道町支店前
中心商店街 計 26 地点		
27	熊本駅前通り	ホテルニューオータニ前
28	〃	惣進館ビル前
29	健軍	小粥時計店前
30	〃	西里生花前
31	子飼	子飼レトロ通り西側入口
32	〃	石井食料品店前
33	水前寺	スズヤ時計店横
34	〃	末藤内科小児科医院前
35	武蔵ヶ丘	肥後銀行楠支店前
36	〃	ムサシプラザ前
周辺商店街 計 10 地点		
合 計 36 地点		

# 7. 調査地点図



## II. 調查結果

---

# 1. 調査結果の概要

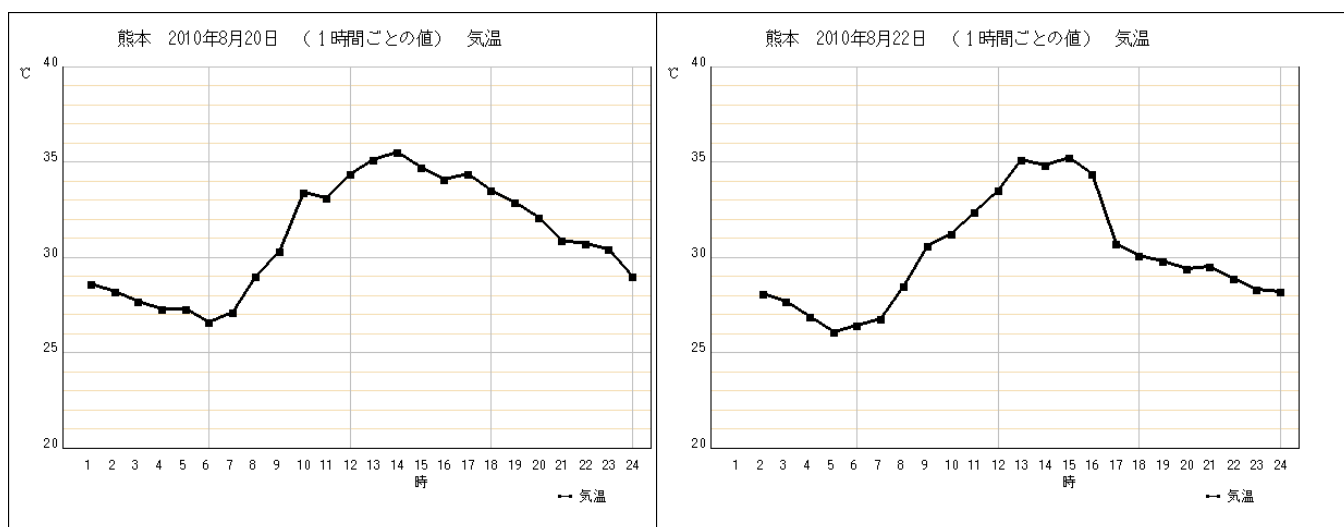
## (1) 調査日の天気

期 日	天 気 の 概 要	参考：前回調査時の天気
<b>【平日調査】</b>  平成22年 8月20日(金)	天 気：晴 最高気温：36.4℃ (対前年比 +2.2℃) 最低気温：26.5℃ (対前年比 -0.7℃) 湿 度：64% (対前年比 -7%)	平成21年8月21日(金) 天 気：曇時々晴 最高気温：34.2℃ 最低気温：27.2℃ 湿 度：71%
<b>【休日調査】</b>  平成22年 8月22日(日)	天 気：晴一時曇(所により一時雨、雷) 最高気温：36.1℃ (対前年比 +0.6℃) 最低気温：26.0℃ (対前年比 -0.7℃) 湿 度：69% (対前年比 +6%)	平成21年8月23日(日) 天 気：晴時々曇 最高気温：35.5℃ 最低気温：26.7℃ 湿 度：63%

### 【参考：調査当日の1時間ごとの気温】

平成22年8月20日(金)

平成22年8月22日(日)



(※気象庁ホームページより)

## (2) 前回調査以降の主な動き

- 平成21年10月 健軍商店街「よって館ね」オープン

## (3) 調査地点の名称変更

- 地点No.7 「ホワイト急便新下通店前」 ⇒ 「皆越洋服店前」(ワシントン通り)
- 地点No.9 「南日本銀行熊本支店前」 ⇒ 「南日本銀行熊本営業部前」(銀座通り)
- 地点No.12 「柏田第一ビル前」 ⇒ 「カーリーノセカンド前」(下通)
- 地点No.25 「鶴屋本館前」 ⇒ 「鶴屋本館東側入口横」(水道町)



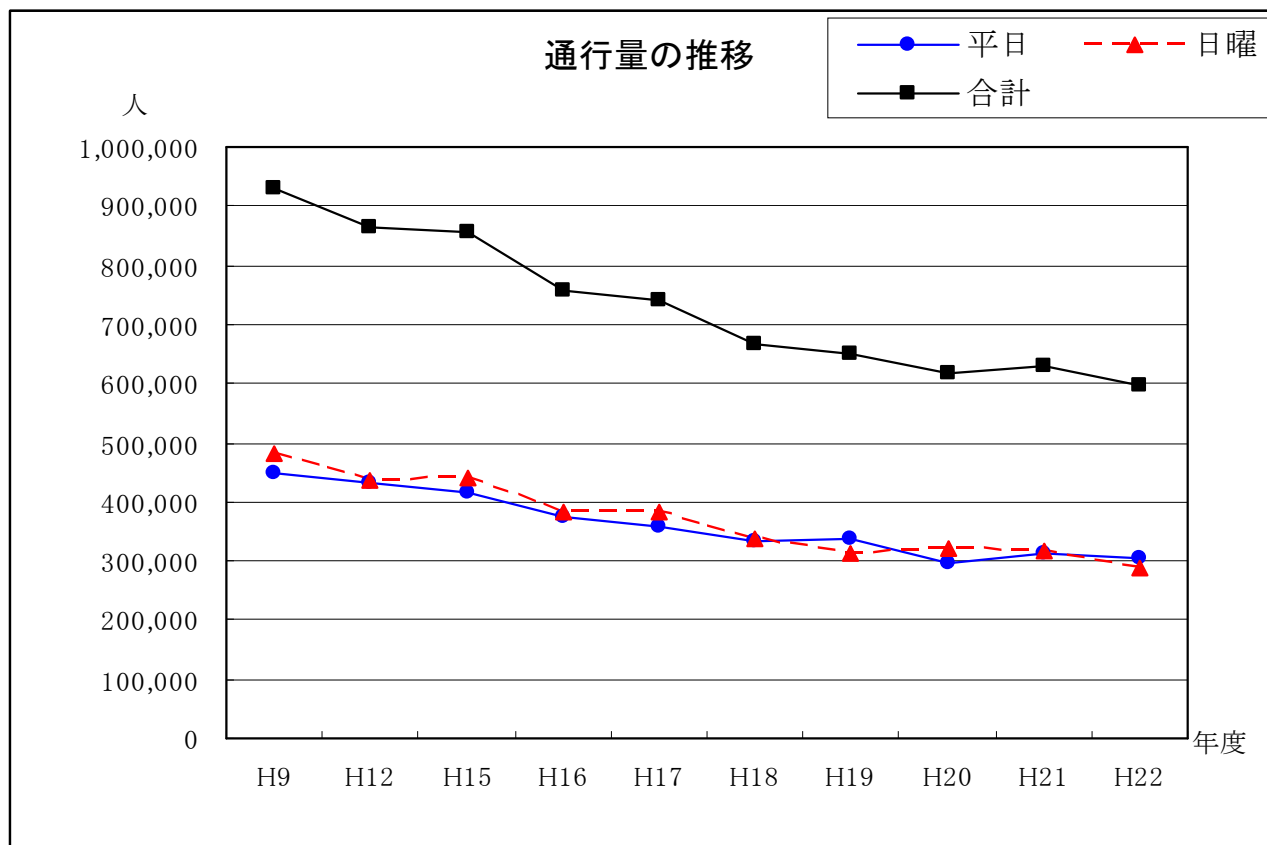
#### (4) 通行量の推移（全地点合計）

項目	H22 通行量	前年(H21) 通行量	対前年比 増減率	前々年(H20) 通行量	対前々年比 増減率
平日	305,637 人	312,568 人	△ 2.22%	295,824 人	+ 3.32%
日曜	290,100 人	315,822 人	△ 8.14%	319,618 人	△ 9.24%
合計	595,737 人	628,390 人	△ 5.20%	615,442 人	△ 3.20%

通行量（全地点の合計）を前回調査と比較すると、平日は 6,931 人の減少（-2.22%）、日曜は 25,722 人の減少（-8.14%）、合計では 32,653 人の減少（-5.20%）となった。

平日の対前々年比が若干増加しているが、これには、前々年調査時の天気が雨だったことが影響しており、総じて通行量は減少している。

特に中心商店街における日曜の落ち込み幅が大きかったことが響き、日曜の通行量及び平日・日曜合計の通行量は、ともに過去最少となった。



※調査地点数・位置等が現在とほぼ同じ状況となった平成9年以降の推移をグラフ化したもの。

## (5) 通行量が増加した調査地点（前回との比較）

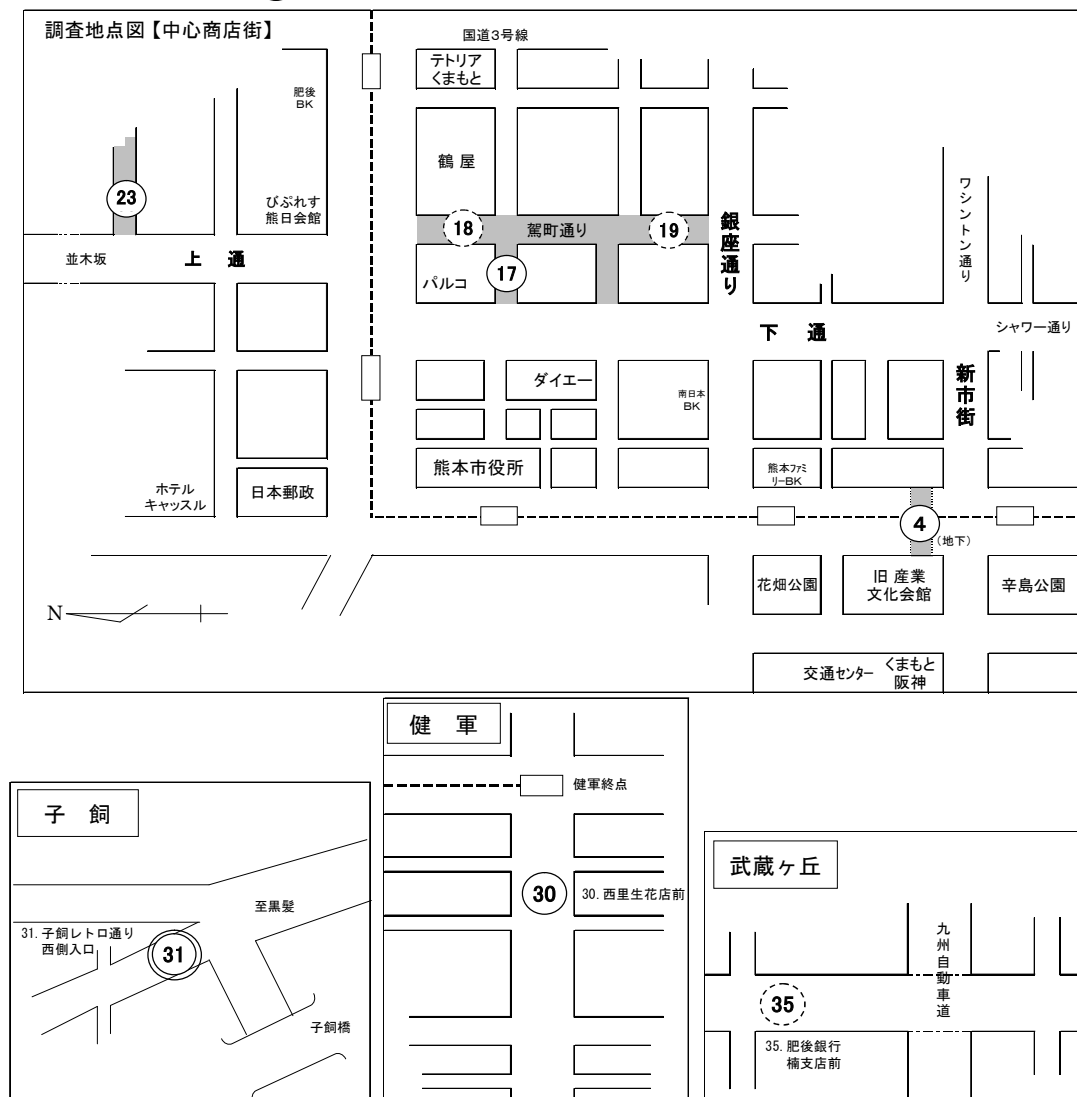
前回調査と比較して、通行量(平日・日曜合計)が増加した地点は下記8地点であり、そのうち、平日・日曜ともに増加した地点は6地点であった。

### 【通行量が増加した地点】 ※平日・日曜合計の増加率順

No.	町名(通名)	調査地点	平成22年 (単位:人)			平成21年 (単位:人)			増減率 (単位:%)		
			平日	日曜	合計	平日	日曜	合計	平日	日曜	合計
31	子飼	子飼レトロ通り西側入口	2,694	2,269	4,963	2,376	2,035	4,411	+13.38	+11.50	+12.51
4	新市街	辛島公園地下駐車場連絡通路	5,190	4,297	9,487	4,722	4,093	8,815	+9.91	+4.98	+7.62
30	健軍	西里生花店前	6,059	5,284	11,343	5,882	4,816	10,698	+3.01	+9.72	+6.03
23	上通	坂梨カメラ前	3,794	4,255	8,049	3,741	3,861	7,602	+1.42	+10.20	+5.88
17	下通	カーリーノ下通 北側入口横	13,601	12,790	26,391	12,916	12,024	24,940	+5.30	+6.37	+5.82
35	武蔵ヶ丘	肥後銀行楠支店前	1,434	1,331	2,765	1,483	1,221	2,704	△3.30	+9.01	+2.26
18	駕町通り	鶴屋本館西側入口横	11,361	11,307	22,668	11,247	11,149	22,396	+1.01	+1.42	+1.21
19	駕町通り	ハッピービル前	6,636	6,194	12,830	6,777	5,966	12,743	△2.08	+3.82	+0.68

### 【通行量が増加した地点の位置】

(※10%以上増加・・・◎、5~10%増加・・・○、0~5%増加・・・○)



## (6) 通行量が減少した調査地点 (前回との比較)

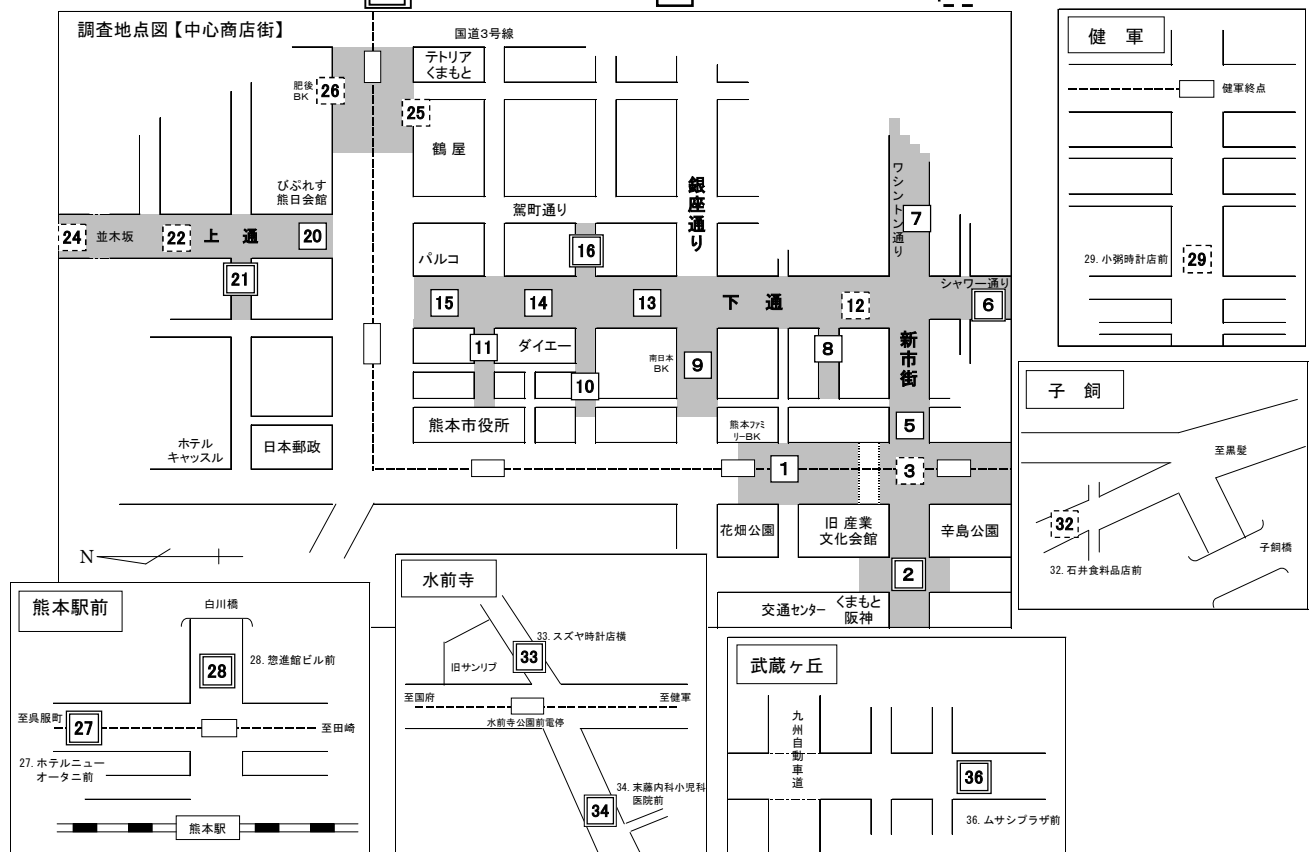
前回調査と比較して、通行量(平日・日曜合計)が減少した地点は下記28地点であり、そのうち、平日・日曜ともに減少した地点は19地点であった。

### 【通行量が減少した地点】 ※平日・日曜合計の減少率順

No.	町名(通名)	調査地点	平成22年 (単位:人)			平成21年 (単位:人)			増減率 (単位:%)		
			平日	日曜	合計	平日	日曜	合計	平日	日曜	合計
21	上 通	長崎書店横	3,237	3,595	6,832	4,342	5,000	9,342	△ 25.45	△ 28.10	△ 26.87
33	水前寺	スズヤ時計店横	1,274	1,038	2,312	1,442	1,696	3,138	△ 11.65	△ 38.80	△ 26.32
6	シャワー通り	新市街郵便局前	3,480	3,050	6,530	4,534	4,139	8,673	△ 23.25	△ 26.31	△ 24.71
28	熊本駅前通り	惣進館ビル前	1,450	1,410	2,860	1,762	1,810	3,572	△ 17.71	△ 22.10	△ 19.93
34	水前寺	末藤内科小児科医院前	1,510	1,140	2,650	1,952	1,277	3,229	△ 22.64	△ 10.73	△ 17.93
36	武蔵ヶ丘	ムサシバラザ前	1,220	1,041	2,261	1,542	1,208	2,750	△ 20.88	△ 13.82	△ 17.78
27	熊本駅前通り	ホテルニューオータニ前	2,226	1,884	4,110	2,588	2,241	4,829	△ 13.99	△ 15.93	△ 14.89
2	くまもと阪神	くまもと阪神～旧産業文化会館	5,129	4,712	9,841	5,352	6,141	11,493	△ 4.17	△ 23.27	△ 14.37
16	安政町	カーリー下通 南側入口横	6,793	5,333	12,126	7,274	6,275	13,549	△ 6.61	△ 15.01	△ 10.50
10	城見町	南酒店前	7,290	3,990	11,280	7,657	4,820	12,477	△ 4.79	△ 17.22	△ 9.59
8	ブルスコート	モアーズⅡビル前	2,122	1,922	4,044	2,314	2,116	4,430	△ 8.30	△ 9.17	△ 8.71
7	新市街	皆越洋服店前	3,419	3,233	6,652	3,381	3,847	7,228	+ 1.12	△ 15.96	△ 7.97
1	交通センター	熊本ファミリー銀行花畑支店前	3,447	2,177	5,624	3,398	2,696	6,094	+ 1.44	△ 19.25	△ 7.71
5	新市街	パチンコバラザ前	15,614	13,917	29,531	14,748	17,080	31,828	+ 5.87	△ 18.52	△ 7.22
14	下 通	ダイエー・櫻井總本店前	24,690	26,455	51,145	26,965	28,018	54,983	△ 8.44	△ 5.58	△ 6.98
9	銀座通り	南日本銀行熊本営業部前	7,418	4,852	12,270	7,587	5,572	13,159	△ 2.23	△ 12.92	△ 6.76
13	下 通	三国屋前	25,473	26,471	51,944	26,140	29,462	55,602	△ 2.55	△ 10.15	△ 6.58
20	上 通	びぶれす熊日会館前	28,207	31,082	59,289	27,806	35,411	63,217	+ 1.44	△ 12.23	△ 6.21
15	下 通	ファインビル前	31,303	32,354	63,657	32,030	35,428	67,458	△ 2.27	△ 8.68	△ 5.63
11	市庁舎通り	山小屋ビル前	5,704	3,035	8,739	5,796	3,458	9,254	△ 1.59	△ 12.23	△ 5.57
22	上 通	第十美創ビル前	15,293	16,610	31,903	15,853	17,501	33,354	△ 3.53	△ 5.09	△ 4.35
29	健軍	小粥時計店前	5,827	5,116	10,943	6,101	5,323	11,424	△ 4.49	△ 3.89	△ 4.21
25	水道町	鶴屋本館東側入口横	7,289	6,586	13,875	7,287	7,159	14,446	+ 0.03	△ 8.00	△ 3.95
3	新市街	旧産業文化会館～新市街	11,961	9,681	21,642	11,172	11,003	22,175	+ 7.06	△ 12.01	△ 2.40
12	下 通	カーリーセカンド前	19,450	20,679	40,129	19,856	21,238	41,094	△ 2.04	△ 2.63	△ 2.35
32	子飼	石井食料品店前	2,457	2,009	4,466	2,615	1,914	4,529	△ 6.04	+ 4.96	△ 1.39
26	水道町	肥後銀行水道町支店前	5,617	3,942	9,559	5,862	3,828	9,690	△ 4.18	+ 2.98	△ 1.35
24	上 通	並木坂(園田屋前)	5,968	5,059	11,027	6,068	4,996	11,064	△ 1.65	+ 1.26	△ 0.33

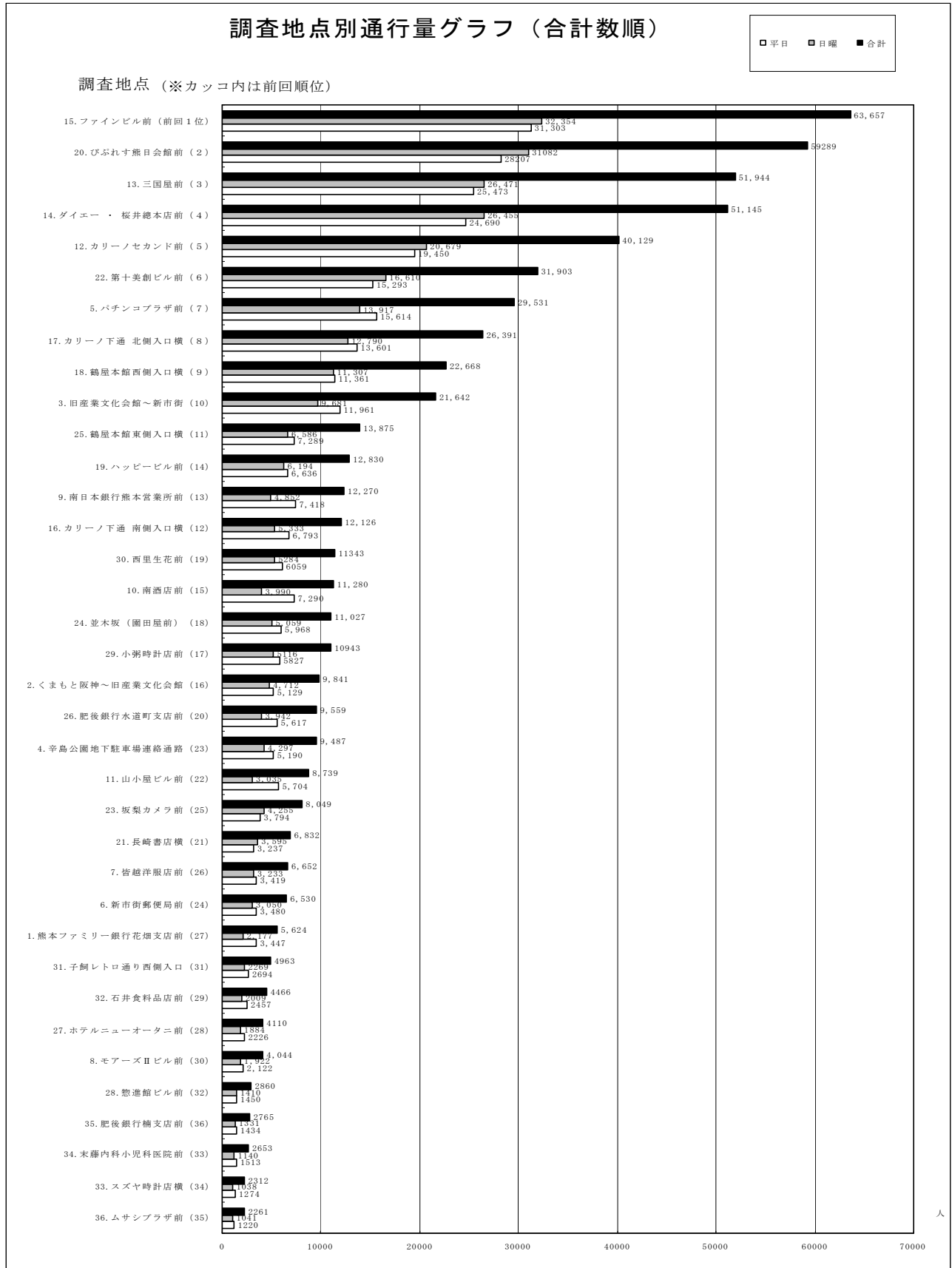
### 【通行量が減少した地点の位置】

(※10%以上減少…  、5~10%減少…  、0~5%減少…  )



## (7) 通行量上位地点ランキング

全調査地点のうち、最も通行量(平日・日曜合計)が多かった地点は「15. ファインビル前」であった。以下、2位「20. びぶれす熊日会館前」、3位「13. 三国屋前」、4位「14. ダイエー・桜井總本店前」、5位「12. カリーノセカンド前」…と続いた。なお、通行量トップ10地点の順位は、前回調査と全く同じであった。その他の順位は次のグラフのとおりである。



## (8) 地区別概要

### 【中心商店街】

中心商店街の調査地点（26地点合計）の通行量

項目	H22 通行量	前年 (H21) 通行量	増減率 (対前年比)	増加地点数 (対前年比)	減少地点数 (対前年比)
平日	279,486人	284,825人	△1.87%	10地点	16地点
日曜	267,578人	292,281人	△8.45%	7地点	19地点
合計	547,064人	577,106人	△5.21%	5地点	21地点

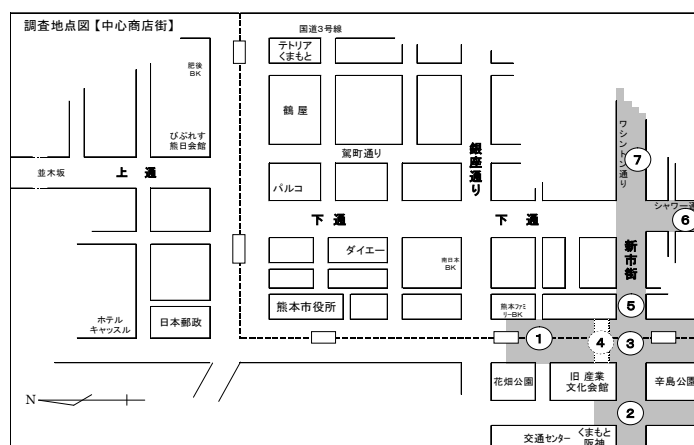
中心商店街の26調査地点のうち、前回調査との比較で、平日に減少した地点は16地点、日曜に減少した地点は19地点、平日・日曜合計では21地点が減少となった。

中心商店街全体の増減率は、平日-1.87%、日曜-8.45%、合計では-5.21%と、日曜の落ち込みが顕著であった。地区別にみると次のとおりである。

#### ①新市街及び新市街周辺地区

##### (調査地点1~7)

「2. くまもと阪神～旧産業文化会館(スクランブル交差点)」、「6. 新市街郵便局前」の2地点は、平日・日曜ともに減少し、合計でも2ケタ台の減少率となった。特に、シャワー通り「6. 新市街郵便局前」は、平日・日曜ともに20%を超える大幅な落ち込みとなった。



「1. 熊本ファミリー銀行花畑支店前(スクランブル交差点)」、「3. 旧産業文化会館～新市街(スクランブル交差点)」、「5. パチンコプラザ前」、「7. 皆越洋服店前(ワシントン通り)」の4地点は、平日は増加したものの日曜は大きく落ち込んだ。「4. 辛島公園地下駐車場連絡通路」のみ、平日・日曜ともに増加した。

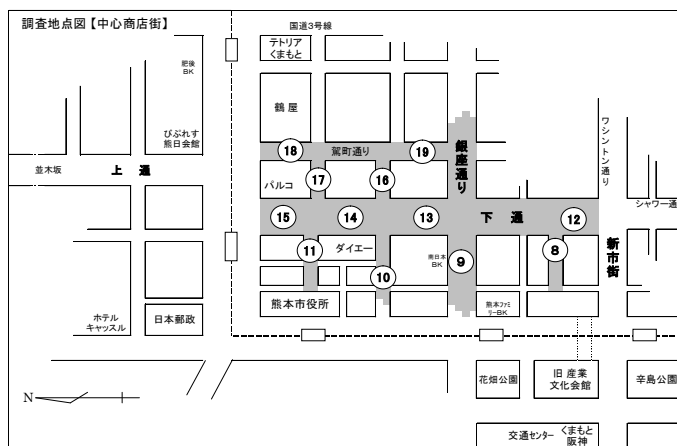
新市街および新市街周辺地区全体としては、平日では1.97%増加、日曜は16.19%減少、合計では7.27%の減少となった。

No.	調査地点	平成22年 (単位:人)			平成21年 (単位:人)			増減率 (単位:%)		
		平日	日曜	合計	平日	日曜	合計	平日	日曜	合計
1	熊本ファミリー銀行花畑支店前	3,447	2,177	5,624	3,398	2,696	6,094	+1.44	△19.25	△7.71
2	くまもと阪神～旧産業文化会館	5,129	4,712	9,841	5,352	6,141	11,493	△4.17	△23.27	△14.37
3	旧産業文化会館～新市街	11,961	9,681	21,642	11,172	11,003	22,175	+7.06	△12.01	△2.40
4	辛島公園地下駐車場連絡通路	5,190	4,297	9,487	4,722	4,093	8,815	+9.91	+4.98	+7.62
5	パチンコプラザ前	15,614	13,917	29,531	14,748	17,080	31,828	+5.87	△18.52	△7.22
6	新市街郵便局前	3,480	3,050	6,530	4,534	4,139	8,673	△23.25	△26.31	△24.71
7	皆越洋服店前	3,419	3,233	6,652	3,381	3,847	7,228	+1.12	△15.96	△7.97
小計		48,240	41,067	89,307	47,307	48,999	96,306	+1.97	△16.19	△7.27

## ②下通及び下通周辺地区

### (調査地点 8～19)

「17. カリーノ下通 北側入口横」「18. 鶴屋本館西側入口横」の2地点は、平日・日曜ともに増加。「19. ハッピービル前」は平日減少した一方、日曜は増加した。その他の9地点では、平日・日曜ともに減少した。特に、「16. カリーノ下通 南側入口横」では日曜に大きく落ち込んだことが響き、合計でも2ケタ台の減少率となった。



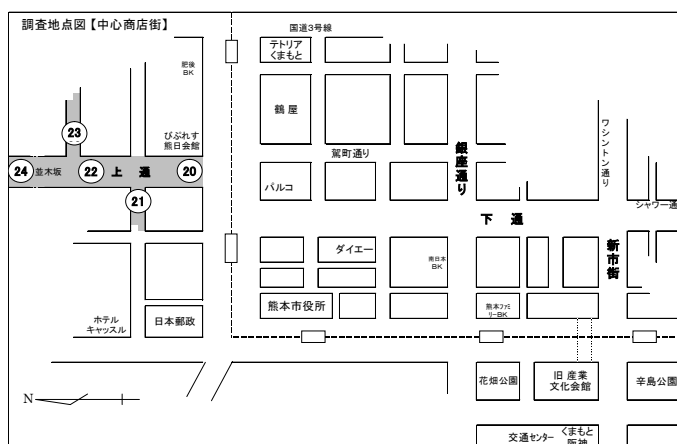
下通及び下通周辺地区全体では、平日は 2.83%の減少、日曜は 6.13%の減少、合計では 4.48%の減少となった。

No.	調査地点	平成22年 (単位:人)			平成21年 (単位:人)			増減率 (単位:%)		
		平日	日曜	合計	平日	日曜	合計	平日	日曜	合計
8	モアーズⅡビル前	2,122	1,922	4,044	2,314	2,116	4,430	△ 8.30	△ 9.17	△ 8.71
9	南日本銀行熊本営業部前	7,418	4,852	12,270	7,587	5,572	13,159	△ 2.23	△ 12.92	△ 6.76
10	南酒店前	7,290	3,990	11,280	7,657	4,820	12,477	△ 4.79	△ 17.22	△ 9.59
11	山小屋ビル前	5,704	3,035	8,739	5,796	3,458	9,254	△ 1.59	△ 12.23	△ 5.57
12	カリーノセカンド前	19,450	20,679	40,129	19,856	21,238	41,094	△ 2.04	△ 2.63	△ 2.35
13	三国屋前	25,473	26,471	51,944	26,140	29,462	55,602	△ 2.55	△ 10.15	△ 6.58
14	ダイエー・櫻井總本店前	24,690	26,455	51,145	26,965	28,018	54,983	△ 8.44	△ 5.58	△ 6.98
15	ファインビル前	31,303	32,354	63,657	32,030	35,428	67,458	△ 2.27	△ 8.68	△ 5.63
16	カリーノ下通 南側入口横	6,793	5,333	12,126	7,274	6,275	13,549	△ 6.61	△ 15.01	△ 10.50
17	カリーノ下通 北側入口横	13,601	12,790	26,391	12,916	12,024	24,940	+ 5.30	+ 6.37	+ 5.82
18	鶴屋本館西側入口横	11,361	11,307	22,668	11,247	11,149	22,396	+ 1.01	+ 1.42	+ 1.21
19	ハッピービル前	6,636	6,194	12,830	6,777	5,966	12,743	△ 2.08	+ 3.82	+ 0.68
小計		161,841	155,382	317,223	166,559	165,526	332,085	△ 2.83	△ 6.13	△ 4.48

## ③上通及び上通周辺地区

### (調査地点 20～24)

「23. 坂梨カメラ前」は、平日・日曜ともに増加。「20. びふれす熊日会館前」は平日僅かに増加したものの、日曜は減少率2ケタ台の落ち込みとなった。「24. 並木坂(園田屋前)」は平日減少した一方、日曜は増加した。「21. 長



崎書店横」「22. 第十美創ビル前」の2地点は、平日・日曜ともに減少した。特に「21. 長崎書店横」は、平日・日曜ともに20%を大きく超える落ち込みとなった。

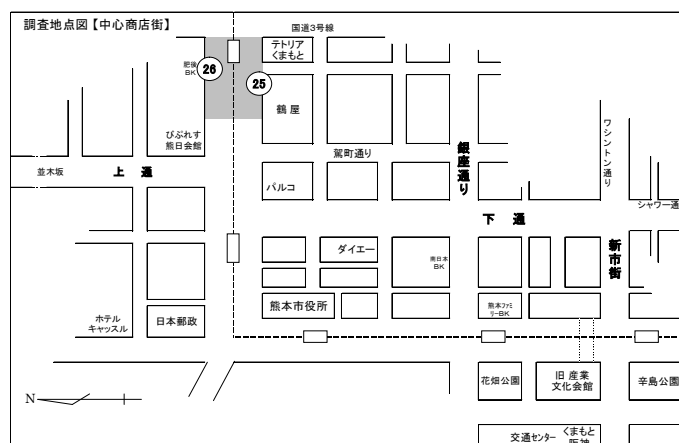
上通及び上通周辺地区全体としては、平日は2.27%の減少、日曜は9.24%の減少、合計では6.00%の減少となった。

No.	調査地点	平成22年（単位：人）			平成21年（単位：人）			増減率（単位：%）		
		平日	日曜	合計	平日	日曜	合計	平日	日曜	合計
20	びふれす熊日会館前	28,207	31,082	59,289	27,806	35,411	63,217	+ 1.44	△ 12.23	△ 6.21
21	長崎書店横	3,237	3,595	6,832	4,342	5,000	9,342	△ 25.45	△ 28.10	△ 26.87
22	第十美創ビル前	15,293	16,610	31,903	15,853	17,501	33,354	△ 3.53	△ 5.09	△ 4.35
23	坂梨カメラ前	3,794	4,255	8,049	3,741	3,861	7,602	+ 1.42	+ 10.20	+ 5.88
24	並木坂（園田屋前）	5,968	5,059	11,027	6,068	4,996	11,064	△ 1.65	+ 1.26	△ 0.33
	小 計	56,499	60,601	117,100	57,810	66,769	124,579	△ 2.27	△ 9.24	△ 6.00

#### ④水道町地区

##### （調査地点 25～26）

「25. 鶴屋本館東側入口横」は、平日僅かに増加したものの日曜は減少した。一方、「26. 肥後銀行水道町支店前」は、平日減少したが、日曜は増加した。水道町地区全体としては、平日は1.85%の減少、日曜は4.18%の減少、合計では2.91%の減少であった。



No.	調査地点	平成22年（単位：人）			平成21年（単位：人）			増減率（単位：%）		
		平日	日曜	合計	平日	日曜	合計	平日	日曜	合計
25	鶴屋本館東側入口横	7,289	6,586	13,875	7,287	7,159	14,446	+ 0.03	△ 8.00	△ 3.95
26	肥後銀行水道町支店前	5,617	3,942	9,559	5,862	3,828	9,690	△ 4.18	+ 2.98	△ 1.35
	小 計	12,906	10,528	23,434	13,149	10,987	24,136	△ 1.85	△ 4.18	△ 2.91

## 【周辺商店街】

周辺商店街の調査地点（10地点合計）の通行量

項目	H22 通行量	前年 (H21) 通行量	増減率 (対前年比)	増加地点数 (対前年比)	減少地点数 (対前年比)
平日	26,151 人	27,743 人	△5.74%	2 地点	8 地点
日曜	22,522 人	23,541 人	△4.33%	3 地点	7 地点
合計	48,673 人	51,284 人	△5.09%	3 地点	7 地点

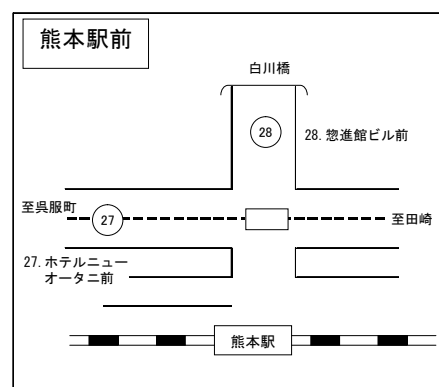
周辺商店街の10調査地点のうち、前回調査との比較で、平日に減少した地点は8地点、日曜に減少した地点は7地点、平日・日曜合計では7地点が減少となった。

周辺商店街全体の増減率は、平日-5.74%、日曜-4.33%、合計では-5.09%であった。地区別にみると次のとおりである。

### ⑤熊本駅周辺地区（調査地点 27～28）

「27. ホテルニューオータニ前」、「28. 惣進館ビル前」の両地点で、平日・日曜ともに減少率2ケタ台の落ち込みとなった。

熊本駅周辺地区全体としては、平日は15.49%の減少、日曜は18.69%の減少、合計で17.03%の減少であった。

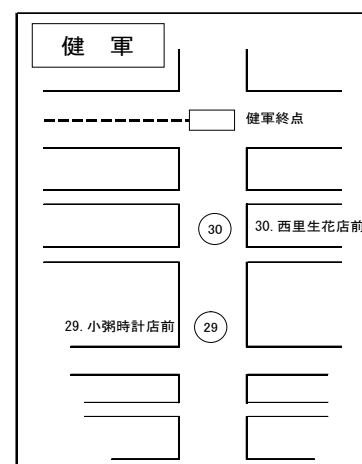


No.	調査地点	平成22年（単位：人）			平成21年（単位：人）			増減率（単位：%）		
		平日	日曜	合計	平日	日曜	合計	平日	日曜	合計
27	ホテルニューオータニ前	2,226	1,884	4,110	2,588	2,241	4,829	△ 13.99	△ 15.93	△ 14.89
28	惣進館ビル前	1,450	1,410	2,860	1,762	1,810	3,572	△ 17.71	△ 22.10	△ 19.93
小計		3,676	3,294	6,970	4,350	4,051	8,401	△ 15.49	△ 18.69	△ 17.03

### ⑥健軍商店街地区（調査地点 29～30）

「29. 小粥時計店前」では、平日・日曜ともに減少。一方、「30. 西里生花店前」では、平日・日曜ともに増加した。

健軍商店街地区全体としては、平日は0.81%減少、日曜は2.57%増加で、合計では0.74%の増加となった。



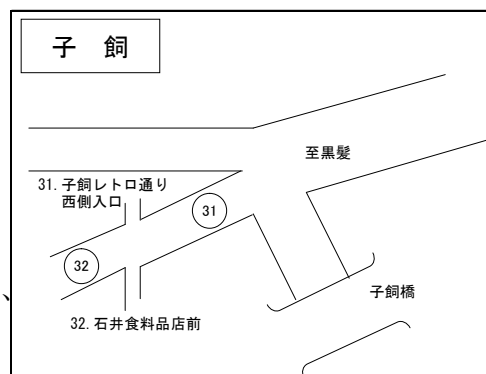


No.	調査地点	平成22年（単位：人）			平成21年（単位：人）			増減率（単位：％）		
		平日	日曜	合計	平日	日曜	合計	平日	日曜	合計
29	小粥時計店前	5,827	5,116	10,943	6,101	5,323	11,424	△ 4.49	△ 3.89	△ 4.21
30	西里生花店前	6,059	5,284	11,343	5,882	4,816	10,698	+ 3.01	+ 9.72	+ 6.03
	小 計	11,886	10,400	22,286	11,983	10,139	22,122	△ 0.81	+ 2.57	+ 0.74

### ⑦子飼商店街地区（調査地点 31～32）

「31. 子飼レトロ通り西側入口」では、平日・日曜ともに2ケタ台の伸び率となった。「32. 石井食料品店前」では、平日減少した一方で日曜は増加した。

子飼商店街地区全体としては、平日で3.21%増加、日曜は8.33%増加、合計で5.47%の増加となった。

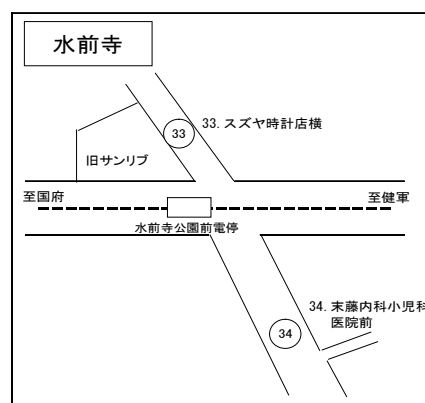


No.	調査地点	平成22年（単位：人）			平成21年（単位：人）			増減率（単位：％）		
		平日	日曜	合計	平日	日曜	合計	平日	日曜	合計
31	子飼レトロ通り西側入口	2,694	2,269	4,963	2,376	2,035	4,411	+13.38	+11.50	+12.51
32	石井食料品店前	2,457	2,009	4,466	2,615	1,914	4,529	△ 6.04	+ 4.96	△ 1.39
	小 計	5,151	4,278	9,429	4,991	3,949	8,940	+ 3.21	+ 8.33	+ 5.47

### ⑧水前寺地区（調査地点 33～34）

「33. スズヤ時計店横」、「34. 末藤内科小児科医院前」の両地点で、平日・日曜ともに減少率2ケタ台の落ち込みとなった。

水前寺地区全体としては、平日で17.97%減少、日曜は26.74%減少、合計で22.07%の減少となった。

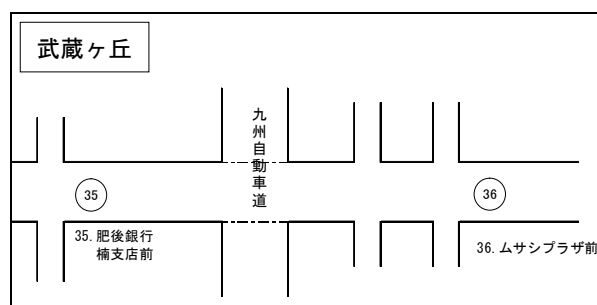


No.	調査地点	平成22年（単位：人）			平成21年（単位：人）			増減率（単位：％）		
		平日	日曜	合計	平日	日曜	合計	平日	日曜	合計
33	スズヤ時計店横	1,274	1,038	2,312	1,442	1,696	3,138	△ 11.65	△ 38.80	△ 26.32
34	末藤内科小児科医院前	1,510	1,140	2,650	1,952	1,277	3,229	△ 22.64	△ 10.73	△ 17.93
	小 計	2,784	2,178	4,962	3,394	2,973	6,367	△ 17.97	△ 26.74	△ 22.07

### ⑨武蔵ヶ丘地区（調査地点 35～36）

平日は両地点ともに減少、日曜は「35. 肥後銀行楠支店前」で増加した一方、「36. ムサンプラザ前」では減少となった。

武蔵ヶ丘地区全体としては、平日で12.26%の減少、日曜で2.35%の減少、合計で7.85%の減少であった。



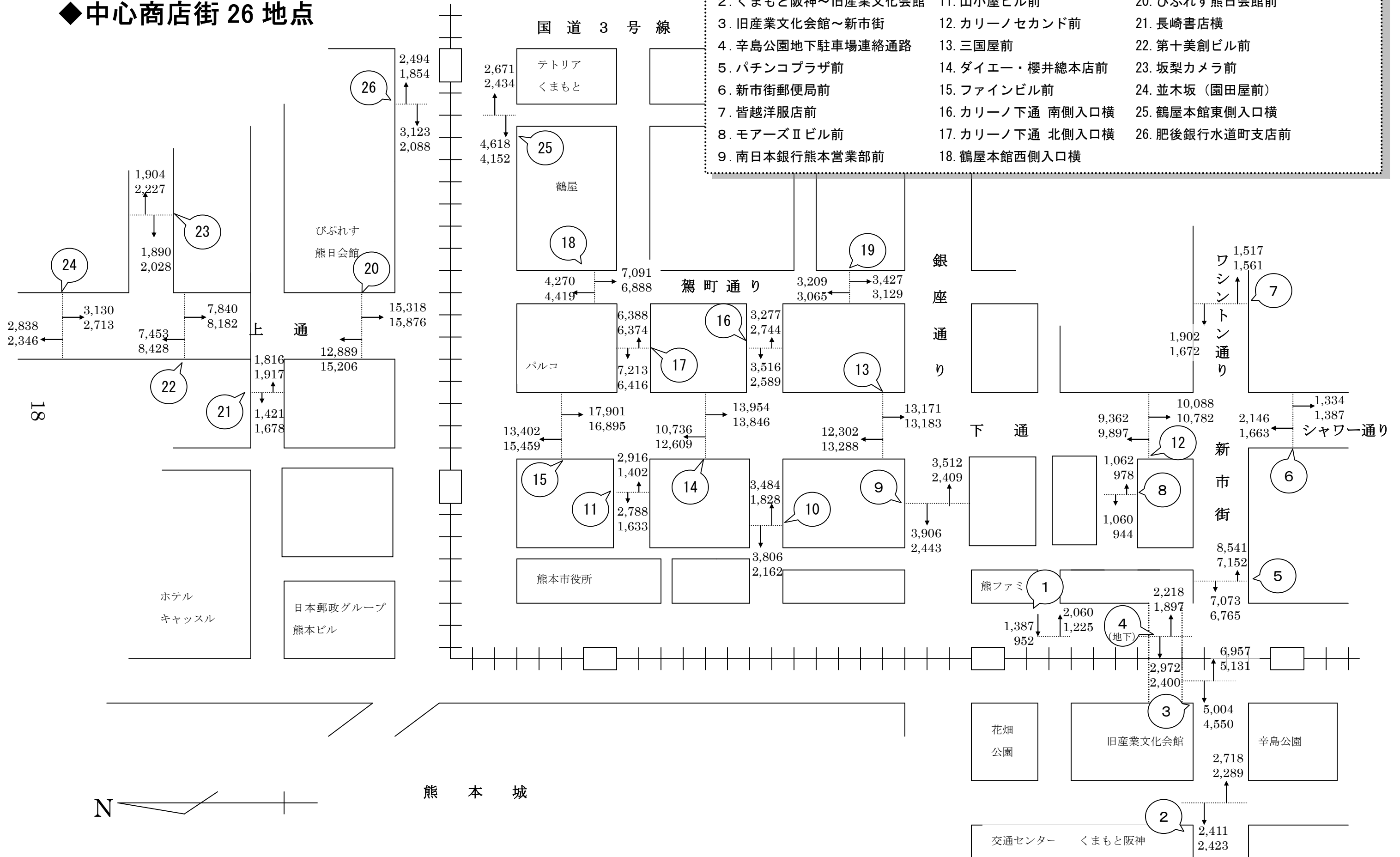
No.	調査地点	平成22年（単位：人）			平成21年（単位：人）			増減率（単位：%）		
		平日	日曜	合計	平日	日曜	合計	平日	日曜	合計
35	肥後銀行楠支店前	1,434	1,331	2,765	1,483	1,221	2,704	△ 3.30	+ 9.01	+ 2.26
36	ムサンプラザ前	1,220	1,041	2,261	1,542	1,208	2,750	△ 20.88	△ 13.82	△ 17.78
小計		2,654	2,372	5,026	3,025	2,429	5,454	△ 12.26	△ 2.35	△ 7.85

## 2. 対前年比較増減表

No.	町名(通名)	調査地点	平成22年 (単位:人)			平成21年 (単位:人)			対前年(H21)比較					
			平日	日曜	合計	平日	日曜	合計	平日		日曜		合計	
									増減人数	増減率	増減人数	増減率	増減人数	増減率
1	交通センター	熊本ファミリー銀行花畑支店前(スクランブル交差点)	3,447	2,177	5,624	3,398	2,696	6,094	+ 49	+ 1.44 %	△ 519	△ 19.25 %	△ 470	△ 7.71 %
2	くまもと阪神	くまもと阪神～旧産業文化会館(スクランブル交差点)	5,129	4,712	9,841	5,352	6,141	11,493	△ 223	△ 4.17 %	△ 1,429	△ 23.27 %	△ 1,652	△ 14.37 %
3	新市街	旧産業文化会館～新市街(スクランブル交差点)	11,961	9,681	21,642	11,172	11,003	22,175	+ 789	+ 7.06 %	△ 1,322	△ 12.01 %	△ 533	△ 2.40 %
4	新市街	辛島公園地下駐車場連絡通路	5,190	4,297	9,487	4,722	4,093	8,815	+ 468	+ 9.91 %	+ 204	+ 4.98 %	+ 672	+ 7.62 %
5	新市街	パチンコプラザ前	15,614	13,917	29,531	14,748	17,080	31,828	+ 866	+ 5.87 %	△ 3,163	△ 18.52 %	△ 2,297	△ 7.22 %
6	シャワー通り	新市街郵便局前	3,480	3,050	6,530	4,534	4,139	8,673	△ 1,054	△ 23.25 %	△ 1,089	△ 26.31 %	△ 2,143	△ 24.71 %
7	新市街	皆越洋服店前	3,419	3,233	6,652	3,381	3,847	7,228	+ 38	+ 1.12 %	△ 614	△ 15.96 %	△ 576	△ 7.97 %
8	プールスコート	モアーズⅡビル前	2,122	1,922	4,044	2,314	2,116	4,430	△ 192	△ 8.30 %	△ 194	△ 9.17 %	△ 386	△ 8.71 %
9	銀座通り	南日本銀行熊本営業部前	7,418	4,852	12,270	7,587	5,572	13,159	△ 169	△ 2.23 %	△ 720	△ 12.92 %	△ 889	△ 6.76 %
10	城見町	南酒店前	7,290	3,990	11,280	7,657	4,820	12,477	△ 367	△ 4.79 %	△ 830	△ 17.22 %	△ 1,197	△ 9.59 %
11	市庁舎通り	山小屋ビル前	5,704	3,035	8,739	5,796	3,458	9,254	△ 92	△ 1.59 %	△ 423	△ 12.23 %	△ 515	△ 5.57 %
12	下通	カリノセカンド前	19,450	20,679	40,129	19,856	21,238	41,094	△ 406	△ 2.04 %	△ 559	△ 2.63 %	△ 965	△ 2.35 %
13	下通	三国屋前	25,473	26,471	51,944	26,140	29,462	55,602	△ 667	△ 2.55 %	△ 2,991	△ 10.15 %	△ 3,658	△ 6.58 %
14	下通	ダイエー・櫻井總本店前	24,690	26,455	51,145	26,965	28,018	54,983	△ 2,275	△ 8.44 %	△ 1,563	△ 5.58 %	△ 3,838	△ 6.98 %
15	下通	ファインビル前	31,303	32,354	63,657	32,030	35,428	67,458	△ 727	△ 2.27 %	△ 3,074	△ 8.68 %	△ 3,801	△ 5.63 %
16	安政町	カリノ下通 南側入口横	6,793	5,333	12,126	7,274	6,275	13,549	△ 481	△ 6.61 %	△ 942	△ 15.01 %	△ 1,423	△ 10.50 %
17	下通	カリノ下通 北側入口横	13,601	12,790	26,391	12,916	12,024	24,940	+ 685	+ 5.30 %	+ 766	+ 6.37 %	+ 1,451	+ 5.82 %
18	駕町通り	鶴屋本館西側入口横	11,361	11,307	22,668	11,247	11,149	22,396	+ 114	+ 1.01 %	+ 158	+ 1.42 %	+ 272	+ 1.21 %
19	駕町通り	ハッピービル前	6,636	6,194	12,830	6,777	5,966	12,743	△ 141	△ 2.08 %	+ 228	+ 3.82 %	+ 87	+ 0.68 %
20	上通	びぶれす熊日会館前	28,207	31,082	59,289	27,806	35,411	63,217	+ 401	+ 1.44 %	△ 4,329	△ 12.23 %	△ 3,928	△ 6.21 %
21	上通	長崎書店横	3,237	3,595	6,832	4,342	5,000	9,342	△ 1,105	△ 25.45 %	△ 1,405	△ 28.10 %	△ 2,510	△ 26.87 %
22	上通	第十美創ビル前	15,293	16,610	31,903	15,853	17,501	33,354	△ 560	△ 3.53 %	△ 891	△ 5.09 %	△ 1,451	△ 4.35 %
23	上通	坂梨カメラ前	3,794	4,255	8,049	3,741	3,861	7,602	+ 53	+ 1.42 %	+ 394	+ 10.20 %	+ 447	+ 5.88 %
24	上通	並木坂(園田屋前)	5,968	5,059	11,027	6,068	4,996	11,064	△ 100	△ 1.65 %	+ 63	+ 1.26 %	△ 37	△ 0.33 %
25	水道町	鶴屋本館東側入口横	7,289	6,586	13,875	7,287	7,159	14,446	+ 2	+ 0.03 %	△ 573	△ 8.00 %	△ 571	△ 3.95 %
26	水道町	肥後銀行水道町支店前	5,617	3,942	9,559	5,862	3,828	9,690	△ 245	△ 4.18 %	+ 114	+ 2.98 %	△ 131	△ 1.35 %
中心部小計(1～26)			279,486	267,578	547,064	284,825	292,281	577,106	△ 5,339	△ 1.87 %	△ 24,703	△ 8.45 %	△ 30,042	△ 5.21 %
27	熊本駅前通り	ホテルニューオータニ前	2,226	1,884	4,110	2,588	2,241	4,829	△ 362	△ 13.99 %	△ 357	△ 15.93 %	△ 719	△ 14.89 %
28	熊本駅前通り	惣進館ビル前	1,450	1,410	2,860	1,762	1,810	3,572	△ 312	△ 17.71 %	△ 400	△ 22.10 %	△ 712	△ 19.93 %
29	健軍	小粥時計店前	5,827	5,116	10,943	6,101	5,323	11,424	△ 274	△ 4.49 %	△ 207	△ 3.89 %	△ 481	△ 4.21 %
30	健軍	西里生花店前	6,059	5,284	11,343	5,882	4,816	10,698	+ 177	+ 3.01 %	+ 468	+ 9.72 %	+ 645	+ 6.03 %
31	子飼	子飼レトロ通り西側入口	2,694	2,269	4,963	2,376	2,035	4,411	+ 318	+ 13.38 %	+ 234	+ 11.50 %	+ 552	+ 12.51 %
32	子飼	石井食料品店前	2,457	2,009	4,466	2,615	1,914	4,529	△ 158	△ 6.04 %	+ 95	+ 4.96 %	△ 63	△ 1.39 %
33	水前寺	スズヤ時計店横	1,274	1,038	2,312	1,442	1,696	3,138	△ 168	△ 11.65 %	△ 658	△ 38.80 %	△ 826	△ 26.32 %
34	水前寺	末藤内科小児科医院前	1,510	1,140	2,650	1,952	1,277	3,229	△ 442	△ 22.64 %	△ 137	△ 10.73 %	△ 579	△ 17.93 %
35	武蔵ヶ丘	肥後銀行楠支店前	1,434	1,331	2,765	1,483	1,221	2,704	△ 49	△ 3.30 %	+ 110	+ 9.01 %	+ 61	+ 2.26 %
36	武蔵ヶ丘	ムサシプラザ前	1,220	1,041	2,261	1,542	1,208	2,750	△ 322	△ 20.88 %	△ 167	△ 13.82 %	△ 489	△ 17.78 %
周辺部小計(27～36)			26,151	22,522	48,673	27,743	23,541	51,284	△ 1,592	△ 5.74 %	△ 1,019	△ 4.33 %	△ 2,611	△ 5.09 %
合計(1～36)			305,637	290,100	595,737	312,568	315,822	628,390	△ 6,931	△ 2.22 %	△ 25,722	△ 8.14 %	△ 32,653	△ 5.20 %

### 3・進行方向別通行人数 (上段 平日通行量/下段 日曜通行量)

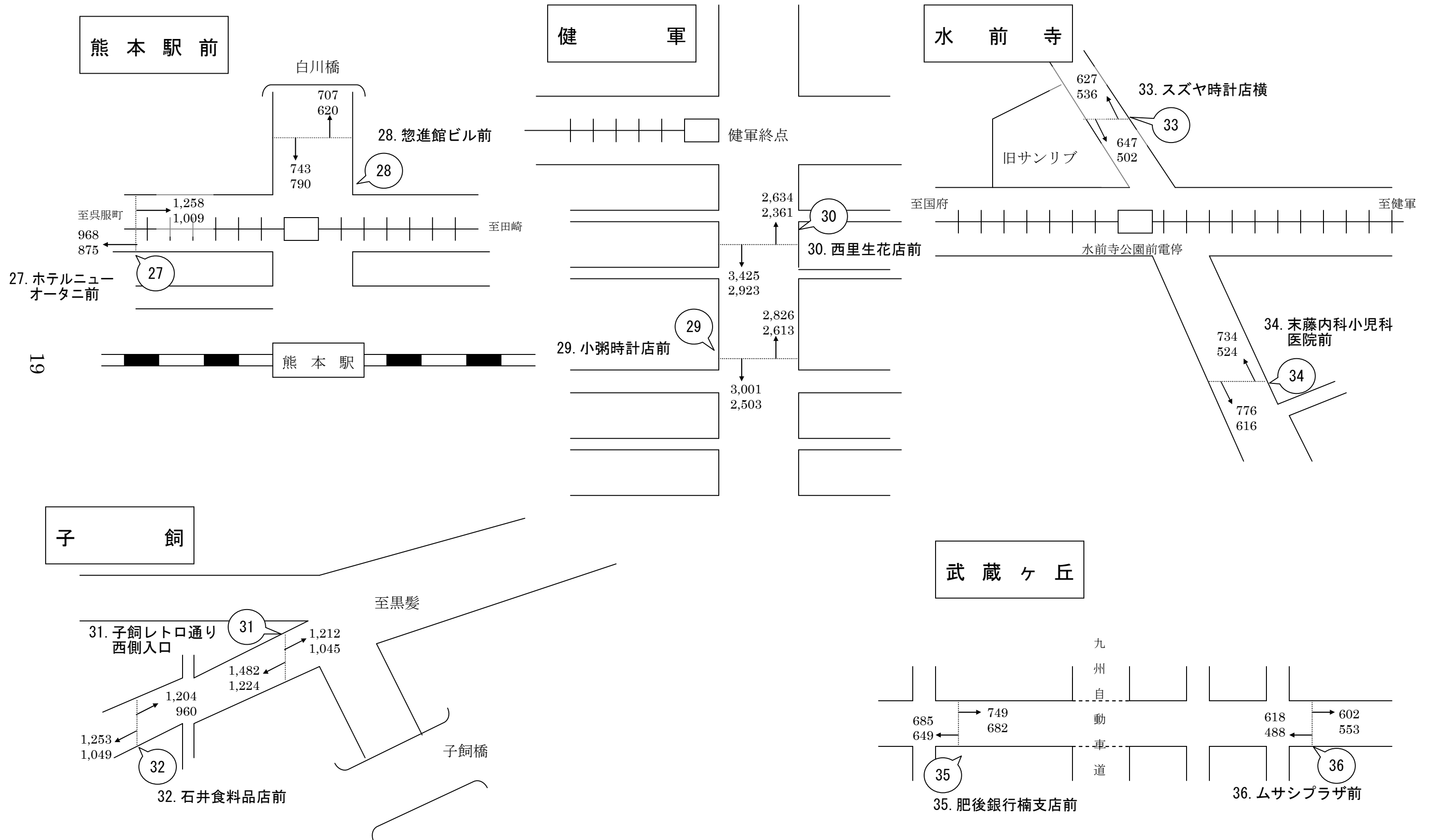
#### ◆中心商店街 26 地点



1. 熊本ファミリー銀行花畑支店前
2. くまもと阪神～旧産業文化会館
3. 旧産業文化会館～新市街
4. 辛島公園地下駐車場連絡通路
5. パチンコプラザ前
6. 新市街郵便局前
7. 皆越洋服店前
8. モアーズIIビル前
9. 南日本銀行熊本営業部前
10. 南酒店前
11. 山小屋ビル前
12. カリーノセカンド前
13. 三国屋前
14. ダイエー・櫻井總本店前
15. ファインビル前
16. カリーノ下通 南側入口横
17. カリーノ下通 北側入口横
18. 鶴屋本館西側入口横
19. ハッピービル前
20. びぶれす熊日会館前
21. 長崎書店横
22. 第十美創ビル前
23. 坂梨カメラ前
24. 並木坂 (園田屋前)
25. 鶴屋本館東側入口横
26. 肥後銀行水道町支店前

進行方向別通行人数 (上段 平日通行量 / 下段 日曜通行量)

◆周辺商店街 10 地点



# 4. 過去の調査結果一覧(平日)

(単位:人)

NO	町名(通名)	調査地点	昭和49 (8/20)	昭和50 (8/26)	昭和51 (8/20)	昭和52 (8/19)	昭和53 (8/18)	昭和54 (8/17)	昭和55 (9/5)	昭和56 (8/21)	昭和57 (8/20)	昭和58 (8/19)	昭和59 (8/17)	昭和60 (8/23)	昭和61 (8/22)	昭和62 (8/21)	昭和63 (8/19)	平成元年 (8/18)	平成2年 (8/17)
1	交通センター	熊本ファミリー銀行花畑支店前(スクランブル交差点)	20,220	17,429	13,189	12,550	12,046	11,660	9,339	10,240	10,106	8,849	7,874	7,557	7,530	7,070	7,381	7,521	6,432
2	くまもと阪神	くまもと阪神～旧産業文化会館(スクランブル交差点)	12,737	14,399	14,796	13,390	15,278	15,945	11,424	20,088	21,893	20,554	22,478	18,986	17,665	22,369	16,737	16,674	18,247
3	新市街	旧産業文化会館～新市街(スクランブル交差点)	20,923	21,312		15,279	17,806	19,218	17,898	24,311	25,001	25,661	26,471	21,524	24,336	21,097	18,306	21,218	22,458
4	新市街	辛島公園地下駐車場連絡通路																	
5	新市街	パチンコプラザ前	14,568	20,172	16,786	17,817	19,287	20,762	16,816	26,472	29,783	26,864	28,076	25,444	26,791	22,901	23,681	24,441	25,360
6	シャワー通り	新市街郵便局前														5,210	6,971	6,556	6,194
7	ワシントン通り	皆越洋服店前																2,990	2,829
8	ブルースコート	モアーズIIビル前																	
9	銀座通り	南日本銀行熊本営業部前	7,514	6,345	11,985	13,895	10,506	9,509	11,732	13,486	11,032	13,545	12,885	13,300	13,596	14,666	15,250	14,034	15,384
10	城見町通り	南酒店前	8,223	8,421	7,973	7,568	7,473	9,026	11,988	11,714	10,754	10,083	9,829	9,900	9,254	10,052	9,824	11,492	11,046
11	市庁舎通り	山小屋ビル前																	
12	下通	カーリーノセカンド前	15,050	19,212	17,166	19,270	19,770	23,207	19,477	28,766	28,667	29,826	32,647	28,300	30,737	29,041	31,756	29,833	29,977
13	下通	三国屋前	39,267	39,597	37,433	38,686	39,297	41,181	32,950	39,010	39,036	42,447	47,669	40,487	40,574	40,255	40,018	39,242	41,748
14	下通	ダイエー・櫻井總本店前	51,273	48,668	45,052	50,366	43,014	44,010	35,574	49,006	40,553	44,069	43,155	42,597	46,132	46,725	45,132	47,195	50,356
15	下通	ファインビル前	43,466	33,718	39,798	43,110	40,574	40,134	31,537	39,430	35,127	37,040	36,291	31,307	37,033	38,701	37,797	38,718	41,142
16	安政町	カーリーノ下通 南側入口横	8,506	10,509	12,911	9,174	12,383	13,177	13,119	8,163	12,628	12,758	13,591	14,829	14,846	14,232	13,833	15,110	14,268
17	下通	カーリーノ下通 北側入口横	20,523	26,107	22,081	19,953	19,995	16,822	16,171	18,567	18,442	18,478	17,860	20,261	17,587	18,847	19,495	17,111	17,125
18	駕町通り	鶴屋本館西側入口横	10,919	28,655	26,924	27,420	28,199	19,481	22,877	23,446	24,213	24,448	25,637	30,331	25,147	24,741	23,072	25,129	25,158
19	駕町通り	ハッピービル前																	
20	上通	びぶれす熊日会館前	38,993	35,171	34,758	32,389	32,209	31,160	26,791	33,246	32,241	27,103	30,801	29,894	31,184	33,564	32,089	32,964	35,227
21	上通	長崎書店横																	
22	上通	第十美創ビル前	22,250	18,752	15,032	16,637	16,361	15,589	17,122	18,545	16,448	15,520	14,686	14,524	15,595	17,788	16,333	17,026	16,198
23	上通	坂梨カメラ前																	4,596
24	上通	並木坂(園田屋前)	7,151	8,085	6,545	8,434	8,179	6,605	7,688	10,219	8,693	7,884	7,021	6,368	7,129	8,874	7,545	7,484	
25	水道町	鶴屋本館東側入口横																	
26	水道町	肥後銀行水道町支店前																	
27	熊本駅前通り	ホテルニューオータニ前	2,417	3,083	1,891	1,890	1,954	1,687	1,670	2,362	2,337	3,103	2,523	2,781	815	1,170	1,133	2,822	2,379
28	熊本駅前通り	惣進館ビル前	15,797	13,450	12,374	11,148	10,007	9,549	8,187	9,110	8,418	7,943	8,019	4,734	4,686	6,278	4,512	5,295	5,267
29	健軍	小粥時計店前	12,905	14,047	14,239	15,204	13,486	12,972	14,326	13,917	14,068	15,389	10,291	11,420	12,136	10,051	10,142	11,240	8,317
30	健軍	西里生花店前	13,258	13,419	11,541	11,694	11,610	9,782	11,277	8,627	13,388	10,704	11,561	11,650	11,439	10,860	10,516	11,242	9,482
31	子飼	子飼レトロ通り西側入口	8,718	8,277	7,968	7,028	6,274	5,937	8,521	7,664	7,391	6,644	7,005	5,782	6,105	5,320	5,859	5,962	5,934
32	子飼	石井食料品店前	4,535	4,661	3,998	4,449	4,044	3,426	6,189	6,157	6,342	5,733	5,366	5,678	5,374	4,434	5,062	4,792	4,472
33	水前寺	スズヤ時計店横	3,700	5,878	5,645	3,518	5,276	2,891	3,693	4,083	2,762	3,749	3,097	6,203	6,624	3,784	4,945	5,803	3,426
34	水前寺	末藤内科小児科医院前												2,157	2,313	1,948	2,650	2,945	2,568
35	武蔵ヶ丘	肥後銀行楠支店前								1,380	1,694	1,658	1,780	1,902	2,161	2,672	3,775	3,392	3,029
36	武蔵ヶ丘	ムサシプラザ前												6,187	4,122	3,365	4,036	4,175	4,348
全地点合計			402,913	419,367	380,085	400,869	395,028	383,730	356,366	428,009	421,017	420,052	426,613	414,103	420,911	426,015	417,850	432,406	432,967

NO	町名(通名)	調査地点	平成3年	平成4年	平成5年	平成6年	平成7年	平成8年	平成9年	平成12年	平成15年	平成16年	平成17年	平成18年	平成19年	平成20年	平成21年	平成22年
			(8/23)	(8/21)	(8/27)	(8/19)	(8/18)	(8/23)	(8/22)	(8/18)	(8/22)	(8/20)	(8/19)	(8/25)	(8/17)	(8/22)	(8/21)	(8/20)
1	交通センター	熊本ファミリー銀行花畑支店前(スクランブル交差点)	6,430	6,785	7,125	5,699	5,317	5,604	4,952	4,633	3,659	3,625	3,336	3,248	3,108	3,129	3,398	3,447
2	くまもと阪神	くまもと阪神～旧産業文化会館(スクランブル交差点)	17,556	14,516	14,443	7,656	9,601	6,845	7,727	6,323	7,012	5,638	7,212	5,292	6,870	4,844	5,352	5,129
3	新市街	旧産業文化会館～新市街(スクランブル交差点)	16,465	16,842	19,979	8,402	14,508	13,243	13,952	12,549	12,124	12,519	10,252	7,751	9,950	7,694	11,172	11,961
4	新市街	辛島公園地下駐車場連絡通路					8,991	7,890	9,429	7,637	8,330	6,759	6,964	6,771	6,311	5,887	4,722	5,190
5	新市街	パチンコプラザ前	21,636	18,791	21,366	20,212	22,338	22,793	24,895	22,183	22,345	20,032	18,806	18,156	19,476	17,169	14,748	15,614
6	シャワー通り	新市街郵便局前	7,299	7,114	7,155	5,521	6,451	6,876	7,443	9,203	7,426	5,297	6,200	5,800	5,173	5,846	4,534	3,480
7	ワシントン通り	皆越洋服店前	2,732	2,828	2,626	3,328	2,989	3,210	3,661	3,725	3,880	2,996	3,321	3,414	3,072	2,633	3,381	3,419
8	プールスコート	モアーズⅡビル前			4,957	4,407	4,946	4,539	4,730	3,569	2,456	2,490	2,679	2,163	2,049	1,829	2,314	2,122
9	銀座通り	南日本銀行熊本営業部前	14,220	14,743	16,354	12,766	13,442	15,073	14,179	12,337	12,703	12,045	10,412	10,414	7,985	7,221	7,587	7,418
10	城見町通り	南酒店前	12,018	12,723	12,396	10,271	11,253	11,119	10,467	10,107	7,523	7,179	7,735	7,686	7,294	6,758	7,657	7,290
11	市庁舎通り	山小屋ビル前			7,550	6,683	6,474	8,128	7,099	5,871	7,102	6,009	5,633	5,817	3,212	5,148	5,796	5,704
12	下通	カーリーノセカンド前	26,148	31,861	25,689	28,338	28,026	28,897	31,702	30,306	28,133	24,591	23,600	23,543	23,128	18,672	19,856	19,450
13	下通	三国屋前	38,548	42,451	37,901	37,895	40,214	37,321	39,946	39,486	35,702	31,156	30,468	26,959	28,526	25,934	26,140	25,473
14	下通	ダイエー・櫻井總本店前	47,167	56,602	45,729	36,918	43,679	39,097	45,138	45,629	44,719	40,370	37,655	28,151	30,129	25,167	26,965	24,690
15	下通	ファイビル前	45,158	42,391	36,738	38,900	41,091	37,014	39,820	38,801	42,080	35,273	34,003	32,459	32,394	29,342	32,030	31,303
16	安政町	カーリーノ下通 南側入口横	15,028	10,928	13,300	11,025	13,368	13,251	12,472	11,504	9,985	7,691	7,868	7,759	7,385	6,611	7,274	6,793
17	下通	カーリーノ下通 北側入口横	22,768	17,047	14,746	14,358	22,412	22,127	17,298	15,899	13,927	12,424	11,521	11,855	14,017	11,691	12,916	13,601
18	駕町通り	鶴屋本館西側入口横	22,191	21,223	21,372	14,275	14,095	17,412	18,332	14,372	11,613	9,849	11,080	12,151	12,476	10,023	11,247	11,361
19	駕町通り	ハッピービル前			6,566	5,987	10,487	7,217	7,314	7,524	6,256	5,594	5,587	5,744	7,287	5,888	6,777	6,636
20	上通	びぶれす熊日会館前	34,985	35,406	34,175	30,808	34,902	38,126	35,456	35,393	33,026	33,109	31,240	29,842	30,134	26,626	27,806	28,207
21	上通	長崎書店横			3,737	4,575	4,829	5,748	4,919	4,818	3,988	4,732	3,985	4,322	3,334	3,629	4,342	3,237
22	上通	第十美創ビル前	19,568	18,354	19,848	18,482	18,172	20,293	19,905	20,181	21,416	18,517	16,726	15,092	18,039	16,538	15,853	15,293
23	上通	坂梨カメラ前	4,554	4,226	3,884	3,920	4,182	4,298	4,692	6,520	4,982	4,967	3,320	3,527	3,897	3,620	3,741	3,794
24	上通	並木坂(園田屋前)	8,093	8,421	7,900	7,817	7,079	8,327	8,141	8,106	9,434	7,665	7,570	6,869	7,506	5,815	6,068	5,968
25	水道町	鶴屋本館東側入口横							8,527	7,523	10,766	9,585	9,110	8,136	8,449	5,842	7,287	7,289
26	水道町	肥後銀行水道町支店前							5,544	4,763	6,563	6,878	5,970	6,670	5,578	4,355	5,862	5,617
27	熊本駅前通り	ホテルニューオータニ前	3,506	5,224	4,023	4,642	4,281	3,906	3,076	2,722	3,183	2,636	2,531	2,756	2,536	2,052	2,588	2,226
28	熊本駅前通り	惣進館ビル前	4,782	4,933	5,558	4,535	2,408	2,620	1,994	2,376	2,259	1,794	1,982	1,798	1,677	1,393	1,762	1,450
29	健軍	小粥時計店前	9,663	8,197	9,817	13,660	11,790	8,934	8,101	10,290	9,432	6,881	6,506	7,233	7,315	7,471	6,101	5,827
30	健軍	西里生花店前	9,525	10,053	10,237	13,328	10,699	9,874	10,568	9,876	6,660	8,801	8,394	6,930	6,578	6,887	5,882	6,059
31	子飼	子飼レトロ通り西側入口	4,370	4,935	5,283	4,565	4,412	4,485	4,277	3,666	3,894	4,269	3,734	3,567	3,515	2,866	2,376	2,694
32	子飼	石井食品店前	3,954	3,993	4,504	3,995	3,674	3,989	4,192	3,518	3,202	3,771	3,354	2,901	3,085	2,506	2,615	2,457
33	水前寺	スズヤ時計店横	6,662	2,764	4,659	3,192	2,428	3,141	3,978	2,244	3,627	1,853	1,921	1,535	1,192	1,114	1,442	1,274
34	水前寺	末藤内科小児科医院前	3,055	2,939	2,845	3,830	2,722	2,587	2,005	2,431	2,434	2,241	2,447	2,203	1,737	1,531	1,952	1,510
35	武蔵ヶ丘	肥後銀行楠支店前	3,100	2,099	2,579	1,968	1,131	1,198	1,917	2,264	1,487	1,835	1,468	1,285	1,278	1,001	1,483	1,434
36	武蔵ヶ丘	ムサシプラザ前	6,490	6,879	5,667	4,993	2,443	2,420	2,645	2,914	1,613	2,543	1,768	1,678	1,412	1,092	1,542	1,220
全地点合計			437,671	435,268	440,708	396,951	434,834	427,602	450,493	431,263	414,941	373,614	356,358	331,477	337,104	295,824	312,568	305,637

#### 4. 過去の調査結果一覧(日曜)

(単位:人)

NO	町名(通名)	調査地点	昭和49	昭和50	昭和51	昭和52	昭和53	昭和54	昭和55	昭和56	昭和57	昭和58	昭和59	昭和60	昭和61	昭和62	昭和63	平成元年	平成2年
			(8/18)	(8/24)	(8/22)	(8/21)	(8/20)	(8/19)	(8/24)	(8/23)	(8/22)	(8/21)	(8/19)	(8/18)	(8/24)	(8/23)	(8/21)	(8/20)	(8/19)
1	交通センター	熊本ファミリー銀行花畑支店前(スクランブル交差点)	20,968	20,332	16,798	15,765	14,508	12,499	13,546	12,012	11,468	10,539	7,858	6,190	7,232	7,463	6,171	5,918	5,487
2	くまもと阪神	くまもと阪神～旧産業文化会館(スクランブル交差点)	15,067	15,796	18,312	18,466	18,684	21,128	22,299	29,639	34,610	33,584	30,181	25,064	30,120	30,891	24,256	20,927	21,642
3	新市街	旧産業文化会館～新市街(スクランブル交差点)	21,909	19,494		20,977	21,154	22,907	28,748	33,627	38,870	38,635	40,237	32,322	41,374	35,441	24,840	20,771	21,851
4	新市街	辛島公園地下駐車場連絡通路																	
5	新市街	バチンコプラザ前	18,269	17,242	22,035	23,542	23,123	26,048	28,933	39,667	50,693	46,336	42,051	32,553	43,030	39,833	30,798	27,452	27,716
6	シャワー通り	新市街郵便局前														5,991	6,730	6,635	6,825
7	ワシントン通り	皆越洋服店前																2,690	3,046
8	ブルスコート	モアーズIIビル前																	
9	銀座通り	南日本銀行熊本営業部前	5,006	4,762	12,464	14,598	11,406	8,928	11,330	13,262	11,094	13,637	11,460	10,849	15,495	15,122	13,522	11,862	11,685
10	城見町通り	南酒店前	8,110	6,844	7,421	6,433	5,317	5,875	8,059	8,173	6,880	8,379	6,880	5,594	6,677	8,398	7,189	8,010	8,395
11	市庁舎通り	山小屋ビル前																	
12	下 通	カーリーノセカンド前	21,559	21,944	24,639	26,898	26,082	30,581	33,041	46,448	52,305	51,832	47,725	39,838	50,333	49,121	44,334	37,755	34,796
13	下 通	三国屋前	49,332	47,380	52,063	54,398	48,911	49,869	51,991	56,967	61,743	57,715	62,801	49,206	60,433	56,987	53,299	48,036	49,831
14	下 通	ダイエー・櫻井總本店前	53,622	56,349	60,104	65,744	51,406	53,687	57,187	61,789	58,409	73,484	56,854	51,746	66,202	74,909	57,929	56,041	59,611
15	下 通	ファインビル前	50,641	35,940	52,996	58,659	46,855	46,168	54,606	51,119	47,183	49,227	41,986	38,350	50,767	53,116	47,215	43,404	45,256
16	安政町	カーリーノ下通 南側入口横	10,961	16,492	15,181	17,823	14,571	14,772	16,151	15,514	15,734	15,008	14,152	11,918	15,161	16,382	14,582	14,659	15,226
17	下 通	カーリーノ下通 北側入口横	20,067	24,752	26,818	26,430	23,651	18,782	22,273	24,104	20,479	22,941	19,121	19,574	19,039	22,063	22,845	19,220	19,728
18	駕町通り	鶴屋本館西側入口横	13,600	29,254	30,882	34,272	30,849	25,590	28,322	29,019	26,638	29,996	26,722	26,526	26,935	32,049	27,542	23,632	25,415
19	駕町通り	ハッピービル前																	
20	上 通	びぶれす熊日会館前	39,910	36,353	43,312	42,260	34,562	34,296	38,392	34,675	40,726	34,249	31,965	31,995	38,314	40,366	35,525	35,217	36,748
21	上 通	長崎書店横																	
22	上 通	第十美創ビル前	20,731	16,938	14,181	17,972	13,987	15,064	17,096	14,782	15,288	14,677	12,826	11,336	13,979	16,591	15,553	16,314	14,872
23	上 通	坂梨カメラ前																	3,145
24	上 通	並木坂(園田屋前)	6,358	7,177	5,835	7,862	6,467	5,579	7,713	7,210	6,913	6,272	5,510	5,322	5,449	6,522	5,875	5,776	
25	水道町	鶴屋本館東側入口横																	
26	水道町	肥後銀行水道町支店前																	
27	熊本駅前通り	ホテルニューオータニ前	2,972	2,225	2,010	1,708	1,401	1,237	1,493	1,713	2,027	2,482	2,012	1,799	768	986	736	1,824	1,624
28	熊本駅前通り	惣進館ビル前	17,406	14,734	13,424	13,424	11,307	10,592	9,479	9,754	8,267	9,629	7,714	5,359	5,071	7,533	5,737	5,462	5,028
29	健軍	小粥時計店前	16,739	16,976	14,879	13,443	13,397	16,887	14,120	14,454	16,451	13,094	13,518	12,136	11,374	9,593	8,242	9,965	10,997
30	健軍	西里生花店前	12,425	11,882	11,453	10,334	8,973	11,147	10,014	10,390	10,441	8,847	10,472	8,854	9,096	9,298	7,667	9,341	8,851
31	子飼	子飼レトロ通り西側入口	7,268	5,751	6,599	4,731	3,894	3,672	5,474	5,245	5,547	4,869	4,278	3,648	3,859	3,451	3,467	3,754	3,227
32	子飼	石井食料品店前	4,594	2,859	3,090	2,714	2,177	1,797	3,304	3,191	3,476	3,165	3,030	2,629	2,617	2,396	2,491	2,322	2,190
33	水前寺	スズヤ時計店横	3,983	5,421	6,095	4,165	4,760	4,648	3,695	3,773	2,306	4,176	4,597	6,973	7,544	4,855	5,045	5,264	5,987
34	水前寺	末藤内科小児科医院前												2,030	2,478	2,260	1,950	2,519	2,439
35	武蔵ヶ丘	肥後銀行楠支店前								2,011	1,855	1,601	1,704	1,811	1,763	1,631	3,443	3,847	2,843
36	武蔵ヶ丘	ムサンプラザ前												4,088	5,220	2,833	2,986	4,419	5,120
全地点合計			441,497	436,897	460,591	502,618	437,442	441,753	487,266	528,538	549,403	554,374	505,654	447,710	540,330	556,081	479,969	453,036	459,581



NO	町名(通名)	調査地点	平成3年 (8/18)	平成4年 (8/23)	平成5年 (8/22)	平成6年 (8/21)	平成7年 (8/20)	平成8年 (8/25)	平成9年 (8/24)	平成12年 (8/20)	平成15年 (8/17)	平成16年 (8/22)	平成17年 (8/21)	平成18年 (8/20)	平成19年 (8/19)	平成20年 (8/24)	平成21年 (8/23)	平成22年 (8/22)
1	交通センター	熊本ファミリー銀行花畑支店前(スクランブル交差点)	5,469	5,337	5,922	5,564	3,971	4,724	4,373	3,058	2,880	2,611	2,126	2,174	2,379	2,597	2,696	2,177
2	くまもと阪神	くまもと阪神～旧産業文化会館(スクランブル交差点)	10,814	18,982	20,975	10,481	10,630	9,786	9,271	6,404	7,810	6,222	5,560	6,264	7,970	5,441	6,141	4,712
3	新市街	旧産業文化会館～新市街(スクランブル交差点)	18,921	20,214	27,429	11,833	14,919	17,617	16,264	11,137	13,720	11,658	9,036	8,376	10,347	8,314	11,003	9,681
4	新市街	辛島公園地下駐車場連絡通路					10,349	11,818	11,193	10,673	8,415	7,152	7,039	5,268	5,703	5,142	4,093	4,297
5	新市街	パチンコプラザ前	25,754	25,105	35,983	32,747	25,478	35,990	30,885	25,281	24,833	21,425	20,335	18,664	18,792	18,066	17,080	13,917
6	シャワー通り	新市街郵便局前	6,907	8,465	7,586	5,848	5,935	7,926	6,769	8,186	7,295	5,461	6,704	4,912	4,479	6,421	4,139	3,050
7	ワシントン通り	皆越洋服店前	2,799	2,693	2,971	3,923	2,647	3,139	3,750	3,639	3,835	3,073	3,284	3,329	2,885	2,974	3,847	3,233
8	プールスコート	モアーズIIビル前			6,928	7,011	5,305	5,724	5,404	3,610	3,230	3,089	3,011	2,025	1,680	1,577	2,116	1,922
9	銀座通り	南日本銀行熊本営業部前	9,650	12,620	12,962	9,466	9,635	12,940	11,759	9,638	10,244	9,603	7,867	7,033	4,933	5,188	5,572	4,852
10	城見町通り	南酒店前	8,433	8,090	8,084	7,635	6,852	7,777	6,264	5,257	4,784	4,021	4,542	3,789	4,033	4,812	4,820	3,990
11	市庁舎通り	山小屋ビル前			4,688	4,939	4,301	6,788	4,368	3,227	4,216	3,567	3,670	3,627	1,205	3,168	3,458	3,035
12	下 通	カーリーセカンド前	35,252	45,197	47,566	40,755	33,997	44,511	41,888	40,711	36,549	28,836	29,545	25,626	22,991	22,249	21,238	20,679
13	下 通	三国屋前	45,793	54,123	57,984	53,034	46,985	53,136	50,679	50,323	44,536	36,835	36,205	32,223	29,406	29,894	29,462	26,471
14	下 通	ダイエー・櫻井總本店前	55,747	58,871	65,322	48,323	53,461	54,571	54,178	53,481	52,432	46,991	45,050	35,870	31,229	30,402	28,018	26,455
15	下 通	ファインビル前	52,974	53,117	49,693	47,322	47,840	49,802	46,570	46,961	49,446	41,638	42,037	38,705	32,436	35,819	35,428	32,354
16	安政町	カーリーノ下通 南側入口横	13,241	14,043	13,368	8,800	12,498	13,831	11,424	9,585	7,999	5,982	6,615	6,169	5,802	6,527	6,275	5,333
17	下 通	カーリーノ下通 北側入口横	17,427	17,575	20,152	17,500	21,962	25,588	17,956	13,830	14,751	10,842	12,643	11,620	11,677	12,377	12,024	12,790
18	駕町通り	鶴屋本館西側入口横	21,060	23,525	23,872	16,671	16,712	19,414	19,409	12,660	11,426	9,861	13,689	11,017	11,006	10,380	11,149	11,307
19	駕町通り	ハッピービル前			6,005	5,123	5,524	6,465	6,219	5,883	6,500	5,108	5,757	5,559	6,162	5,594	5,966	6,194
20	上 通	びぶれす熊日会館前	36,098	41,749	41,993	37,811	38,848	44,468	38,770	36,452	40,635	38,817	42,141	35,426	31,702	33,456	35,411	31,082
21	上 通	長崎書店横			3,902	5,435	4,798	5,043	4,962	4,118	4,971	4,664	4,643	4,312	3,346	3,567	5,000	3,595
22	上 通	第十美創ビル前	16,420	17,047	19,787	19,586	18,162	24,170	21,484	21,041	23,693	19,536	20,570	18,139	17,753	19,140	17,501	16,610
23	上 通	坂梨カメラ前	3,006	3,762	3,573	3,971	3,715	3,850	5,116	6,108	5,754	4,983	4,546	3,511	3,632	4,355	3,861	4,255
24	上 通	並木坂(園田屋前)	5,660	5,574	6,408	6,679	5,873	7,475	7,143	6,924	7,936	7,422	7,165	5,841	6,254	5,213	4,996	5,059
25	水道町	鶴屋本館東側入口横							6,035	4,023	9,824	9,250	9,342	7,631	8,145	7,485	7,159	6,586
26	水道町	肥後銀行水道町支店前							2,859	2,201	3,989	4,455	3,958	4,177	4,173	4,411	3,828	3,942
27	熊本駅前通り	ホテルニューオータニ前	1,464	2,551	3,544	4,043	3,019	2,709	2,643	1,633	1,979	2,445	2,013	2,005	1,999	2,012	2,241	1,884
28	熊本駅前通り	惣進館ビル前	4,427	4,117	3,510	4,060	2,491	2,124	1,469	1,197	1,350	1,364	1,590	1,325	1,230	1,234	1,810	1,410
29	健軍	小粥時計店前	10,114	9,464	8,758	9,523	8,332	8,643	10,092	9,029	7,362	6,239	5,289	5,438	6,018	6,211	5,323	5,116
30	健軍	西里生花店前	8,168	8,229	8,935	9,232	8,456	8,380	8,516	7,938	5,308	7,539	6,080	5,192	4,979	5,508	4,816	5,284
31	子飼	子飼レトロ通り西側入口	3,102	3,482	3,062	2,871	2,703	2,857	3,009	2,348	2,457	3,431	2,685	2,477	2,311	2,684	2,035	2,269
32	子飼	石井食料品店前	2,320	2,509	2,238	2,357	1,919	2,195	2,298	1,771	2,343	3,049	2,133	2,031	2,146	2,235	1,914	2,009
33	水前寺	スズヤ時計店横	8,812	4,405	5,125	2,128	1,630	3,289	3,621	1,417	2,434	1,345	2,097	2,375	882	1,261	1,696	1,038
34	水前寺	末藤内科小児科医院前	2,407	2,187	2,032	2,171	1,823	2,091	1,563	1,493	1,617	1,721	1,405	1,484	1,256	1,461	1,277	1,140
35	武蔵ヶ丘	肥後銀行楠支店前	2,850	1,953	2,001	1,472	1,301	1,243	1,504	1,657	949	1,359	994	1,059	1,032	1,182	1,221	1,331
36	武蔵ヶ丘	ムサシプラザ前	4,552	5,287	5,209	3,874	3,078	3,256	1,713	1,706	1,621	1,580	1,947	1,238	980	1,261	1,208	1,041
全地点合計			439,641	480,273	537,567	452,188	445,149	513,340	481,420	434,600	439,123	383,174	383,313	335,911	312,953	319,618	315,822	290,100

#### 4. 過去の調査結果一覧(平日・日曜 合計)

(単位:人)

NO	町名(通名)	調査地点	昭和49	昭和50	昭和51	昭和52	昭和53	昭和54	昭和55	昭和56	昭和57	昭和58	昭和59	昭和60	昭和61	昭和62	昭和63	平成元年	平成2年
1	交通センター	熊本ファミリー銀行花畑支店前(スクランブル交差点)	41,188	37,761	29,987	28,315	26,554	24,159	22,885	22,252	21,574	19,388	15,732	13,747	14,762	14,533	13,552	13,439	11,919
2	くまもと阪神	くまもと阪神～旧産業文化会館(スクランブル交差点)	27,804	30,195	33,108	31,856	33,962	37,073	33,723	49,727	56,503	54,138	52,659	44,050	47,785	53,260	40,993	37,601	39,889
3	新市街	旧産業文化会館～新市街(スクランブル交差点)	42,832	40,806	0	36,256	38,960	42,125	46,646	57,938	63,871	64,296	66,708	53,846	65,710	56,538	43,146	41,989	44,309
4	新市街	辛島公園地下駐車場連絡通路																	
5	新市街	バチンコプラザ前	32,837	37,414	38,821	41,359	42,410	46,810	45,749	66,139	80,476	73,200	70,127	57,997	69,821	62,734	54,479	51,893	53,076
6	シャワー通り	新市街郵便局前														11,201	13,701	13,191	13,019
7	ワシントン通り	皆越洋服店前																5,680	5,875
8	ブルスコート	モアーズIIビル前																	
9	銀座通り	南日本銀行熊本営業部前	12,520	11,107	24,449	28,493	21,912	18,437	23,062	26,748	22,126	27,182	24,345	24,149	29,091	29,788	28,772	25,896	27,069
10	城見町通り	南酒店前	16,333	15,265	15,394	14,001	12,790	14,901	20,047	19,887	17,634	18,462	16,709	15,494	15,931	18,450	17,013	19,502	19,441
11	市庁舎通り	山小屋ビル前																	
12	下 通	カーリーノセカンド前	36,609	41,156	41,805	46,168	45,852	53,788	52,518	75,214	80,972	81,658	80,372	68,138	81,070	78,162	76,090	67,588	64,773
13	下 通	三国屋前	88,599	86,977	89,496	93,084	88,208	91,050	84,941	95,977	100,779	100,162	110,470	89,693	101,007	97,242	93,317	87,278	91,579
14	下 通	ダイエー・櫻井總本店前	104,895	105,017	105,156	116,110	94,420	97,697	92,761	110,795	98,962	117,553	100,009	94,343	112,334	121,634	103,061	103,236	109,967
15	下 通	ファインビル前	94,107	69,658	92,794	101,769	87,429	86,302	86,143	90,549	82,310	86,267	78,277	69,657	87,800	91,817	85,012	82,122	86,398
16	安政町	カーリーノ下通 南側入口横	19,467	27,001	28,092	26,997	26,954	27,949	29,270	23,677	28,362	27,766	27,743	26,747	30,007	30,614	28,415	29,769	29,494
17	下 通	カーリーノ下通 北側入口横	40,590	50,859	48,899	46,383	43,646	35,604	38,444	42,671	38,921	41,419	36,981	39,835	36,626	40,910	42,340	36,331	36,853
18	駕町通り	鶴屋本館西側入口横	24,519	57,909	57,806	61,692	59,048	45,071	51,199	52,465	50,851	54,444	52,359	56,857	52,082	56,790	50,614	48,761	50,573
19	駕町通り	ハッピービル前																	
20	上 通	びぶれず熊日会館前	78,903	71,524	78,070	74,649	66,771	65,456	65,183	67,921	72,967	61,352	62,766	61,889	69,498	73,930	67,614	68,181	71,975
21	上 通	長崎書店横																	
22	上 通	第十美創ビル前	42,981	35,690	29,213	34,609	30,348	30,653	34,218	33,327	31,736	30,197	27,512	25,860	29,574	34,379	31,886	33,340	31,070
23	上 通	坂梨カメラ前																	7,741
24	上 通	並木坂(園田屋前)	13,509	15,262	12,380	16,296	14,646	12,184	15,401	17,429	15,606	14,156	12,531	11,690	12,578	15,396	13,420	13,260	
25	水道町	鶴屋本館東側入口横																	
26	水道町	肥後銀行水道町支店前																	
27	熊本駅前通り	ホテルニューオータニ前	5,389	5,308	3,901	3,598	3,355	2,924	3,163	4,075	4,364	5,585	4,535	4,580	1,583	2,156	1,869	4,646	4,003
28	熊本駅前通り	惣進館ビル前	33,203	28,184	25,798	24,572	21,314	20,141	17,666	18,864	16,685	17,572	15,733	10,093	9,757	13,811	10,249	10,757	10,295
29	健軍	小粥時計店前	29,644	31,023	29,118	28,647	26,883	29,859	28,446	28,371	30,519	28,483	23,809	23,556	23,510	19,644	18,384	21,205	19,314
30	健軍	西里生花店前	25,683	25,301	22,994	22,028	20,583	20,929	21,291	19,017	23,829	19,551	22,033	20,504	20,535	20,158	18,183	20,583	18,333
31	子飼	子飼レトロ通り西側入口	15,986	14,028	14,567	11,759	10,168	9,609	13,995	12,909	12,938	11,513	11,283	9,430	9,964	8,771	9,326	9,716	9,161
32	子飼	石井食料品店前	9,129	7,520	7,088	7,163	6,221	5,223	9,493	9,348	9,818	8,898	8,396	8,307	7,991	6,830	7,553	7,114	6,662
33	水前寺	スズヤ時計店横	7,683	11,299	11,740	7,683	10,036	7,539	7,388	7,856	5,068	7,925	7,694	13,176	14,168	8,639	9,990	11,067	9,413
34	水前寺	末藤内科小児科医院前												4,187	4,791	4,208	4,600	5,464	5,007
35	武蔵ヶ丘	肥後銀行楠支店前								3,391	3,549	3,259	3,484	3,713	3,924	4,303	7,218	7,239	5,872
36	武蔵ヶ丘	ムサンプラザ前												10,275	9,342	6,198	7,022	8,594	9,468
全地点合計			844,410	856,264	840,676	903,487	832,470	825,483	843,632	956,547	970,420	974,426	932,267	861,813	961,241	982,096	897,819	885,442	892,548

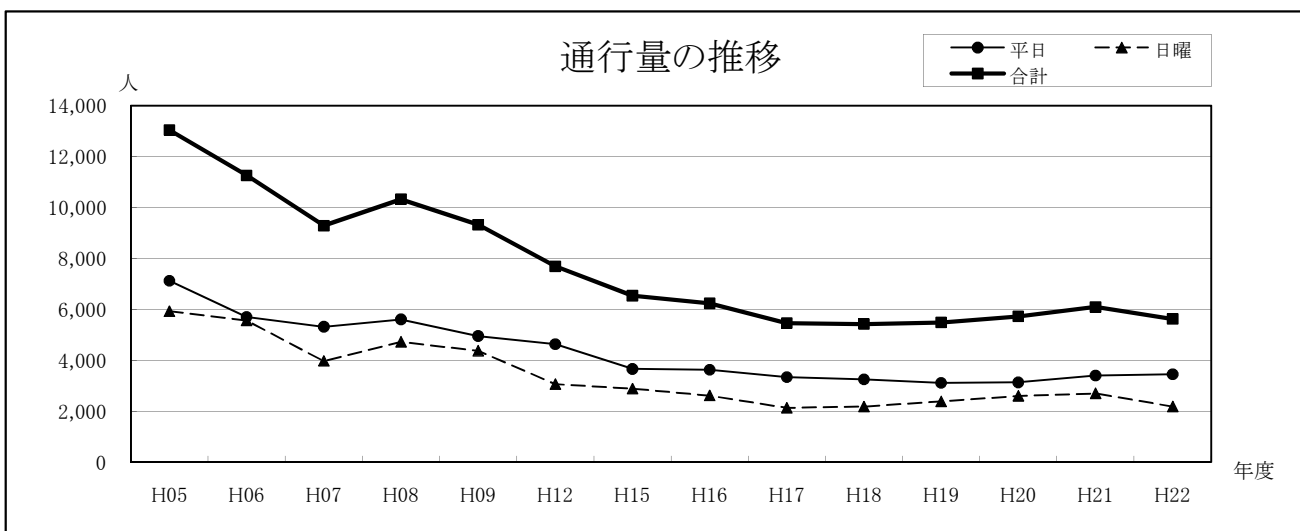
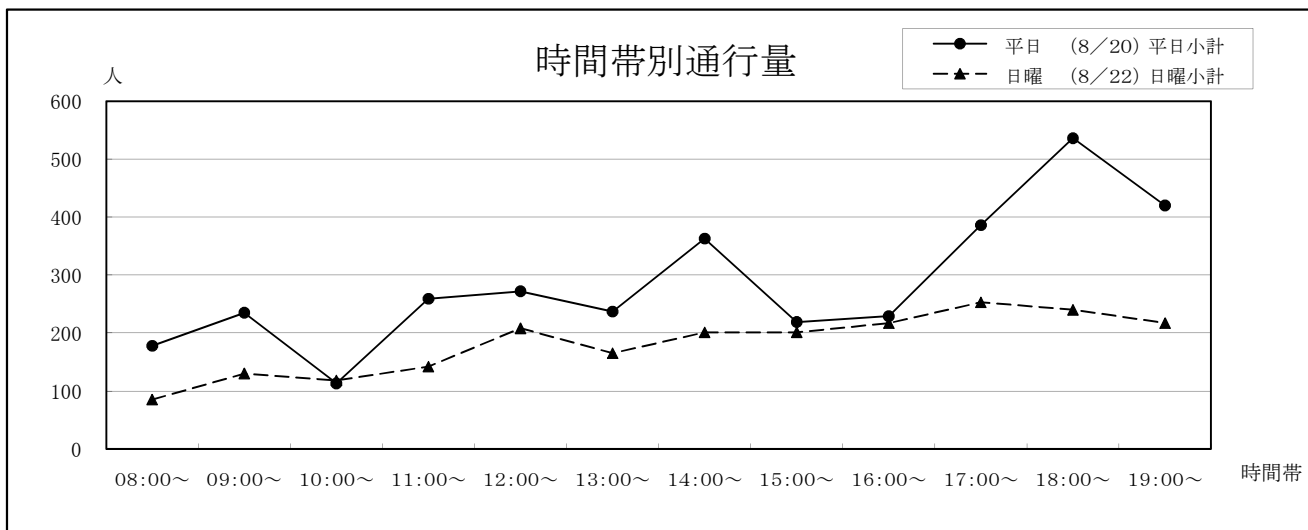
NO	町名(通名)	調査地点	平成3年	平成4年	平成5年	平成6年	平成7年	平成8年	平成9年	平成12年	平成15年	平成16年	平成17年	平成18年	平成19年	平成20年	平成21年	平成22年
1	交通センター	熊本ファミリー銀行花畑支店前(スクランブル交差点)	11,899	12,122	13,047	11,263	9,288	10,328	9,325	7,691	6,539	6,236	5,462	5,422	5,487	5,726	6,094	5,624
2	くまもと阪神	くまもと阪神～旧産業文化会館(スクランブル交差点)	28,370	33,498	35,418	18,137	20,231	16,631	16,998	12,727	14,822	11,860	12,772	11,556	14,840	10,285	11,493	9,841
3	新市街	旧産業文化会館～新市街(スクランブル交差点)	35,386	37,056	47,408	20,235	29,427	30,860	30,216	23,686	25,844	24,177	19,288	16,127	20,297	16,008	22,175	21,642
4	新市街	辛島公園地下駐車場連絡通路					19,340	19,708	20,622	18,310	16,745	13,911	14,003	12,039	12,014	11,029	8,815	9,487
5	新市街	パチンコプラザ前	47,390	43,896	57,349	52,959	47,816	58,783	55,780	47,464	47,178	41,457	39,141	36,820	38,268	35,235	31,828	29,531
6	シャワー通り	新市街郵便局前	14,206	15,579	14,741	11,369	12,386	14,802	14,212	17,389	14,721	10,758	12,904	10,712	9,652	12,267	8,673	6,530
7	ワシントン通り	皆越洋服店前	5,531	5,521	5,597	7,251	5,636	6,349	7,411	7,364	7,715	6,069	6,605	6,743	5,957	5,607	7,228	6,652
8	プールスコート	モアーズIIビル前			11,885	11,418	10,251	10,263	10,134	7,179	5,686	5,579	5,690	4,188	3,729	3,406	4,430	4,044
9	銀座通り	南日本銀行熊本営業部前	23,870	27,363	29,316	22,232	23,077	28,013	25,938	21,975	22,947	21,648	18,279	17,447	12,918	12,409	13,159	12,270
10	城見町通り	南酒店前	20,451	20,813	20,480	17,906	18,105	18,896	16,731	15,364	12,307	11,200	12,277	11,475	11,327	11,570	12,477	11,280
11	市庁舎通り	山小屋ビル前			12,238	11,622	10,775	14,916	11,467	9,098	11,318	9,576	9,303	9,444	4,417	8,316	9,254	8,739
12	下通	カーリーセカンド前	61,400	77,058	73,255	69,093	62,023	73,408	73,590	71,017	64,682	53,427	53,145	49,169	46,119	40,921	41,094	40,129
13	下通	三国屋前	84,341	96,574	95,885	90,929	87,199	90,457	90,625	89,809	80,238	67,991	66,673	59,182	57,932	55,828	55,602	51,944
14	下通	ダイエー・櫻井總本店前	102,914	115,473	111,051	85,241	97,140	93,668	99,316	99,110	97,151	87,361	82,705	64,021	61,358	55,569	54,983	51,145
15	下通	ファインビル前	98,132	95,508	86,431	86,222	88,931	86,816	86,390	85,762	91,526	76,911	76,040	71,164	64,830	65,161	67,458	63,657
16	安政町	カーリーノ下通 南側入口横	28,269	24,971	26,668	19,825	25,866	27,082	23,896	21,089	17,984	13,673	14,483	13,928	13,187	13,138	13,549	12,126
17	下通	カーリーノ下通 北側入口横	40,195	34,622	34,898	31,858	44,374	47,715	35,254	29,729	28,678	23,266	24,164	23,475	25,694	24,068	24,940	26,391
18	駕町通り	鶴屋本館西側入口横	43,251	44,748	45,244	30,946	30,807	36,826	37,741	27,032	23,039	19,710	24,769	23,168	23,482	20,403	22,396	22,668
19	駕町通り	ハッピービル前			12,571	11,110	16,011	13,682	13,533	13,407	12,756	10,702	11,344	11,303	13,449	11,482	12,743	12,830
20	上通	びぶれす熊日会館前	71,083	77,155	76,168	68,619	73,750	82,594	74,226	71,845	73,661	71,926	73,381	65,268	61,836	60,082	63,217	59,289
21	上通	長崎書店横			7,639	10,010	9,627	10,791	9,881	8,936	8,959	9,396	8,628	8,634	6,680	7,196	9,342	6,832
22	上通	第十美創ビル前	35,988	35,401	39,635	38,068	36,334	44,463	41,389	41,222	45,109	38,053	37,296	33,231	35,792	35,678	33,354	31,903
23	上通	坂梨カメラ前	7,560	7,988	7,457	7,891	7,897	8,148	9,808	12,628	10,736	9,950	7,866	7,038	7,529	7,975	7,602	8,049
24	上通	並木坂(園田屋前)	13,753	13,995	14,308	14,496	12,952	15,802	15,284	15,030	17,370	15,087	14,735	12,710	13,760	11,028	11,064	11,027
25	水道町	鶴屋本館東側入口横							14,562	11,546	20,590	18,835	18,452	15,767	16,594	13,327	14,446	13,875
26	水道町	肥後銀行水道町支店前							8,403	6,964	10,552	11,333	9,928	10,847	9,751	8,766	9,690	9,559
27	熊本駅前通り	ホテルニューオータニ前	4,970	7,775	7,567	8,685	7,300	6,615	5,719	4,355	5,162	5,081	4,544	4,761	4,535	4,064	4,829	4,110
28	熊本駅前通り	惣進館ビル前	9,209	9,050	9,068	8,595	4,899	4,744	3,463	3,573	3,609	3,158	3,572	3,123	2,907	2,627	3,572	2,860
29	健軍	小粥時計店前	19,777	17,661	18,575	23,183	20,122	17,577	18,193	19,319	16,794	13,120	11,795	12,671	13,333	13,682	11,424	10,943
30	健軍	西里生花店前	17,693	18,282	19,172	22,560	19,155	18,254	19,084	17,814	11,968	16,340	14,474	12,122	11,557	12,395	10,698	11,343
31	子飼	子飼レトロ通り西側入口	7,472	8,417	8,345	7,436	7,115	7,342	7,286	6,014	6,351	7,700	6,419	6,044	5,826	5,550	4,411	4,963
32	子飼	石井食料品店前	6,274	6,502	6,742	6,352	5,593	6,184	6,490	5,289	5,545	6,820	5,487	4,932	5,231	4,741	4,529	4,466
33	水前寺	スズヤ時計店横	15,474	7,169	9,784	5,320	4,058	6,430	7,599	3,661	6,061	3,198	4,018	3,910	2,074	2,375	3,138	2,312
34	水前寺	末藤内科小児科医院前	5,462	5,126	4,877	6,001	4,545	4,678	3,568	3,924	4,051	3,962	3,852	3,687	2,993	2,992	3,229	2,650
35	武蔵ヶ丘	肥後銀行楠支店前	5,950	4,052	4,580	3,440	2,432	2,441	3,421	3,921	2,436	3,194	2,462	2,344	2,310	2,183	2,704	2,765
36	武蔵ヶ丘	ムサシプラザ前	11,042	12,166	10,876	8,867	5,521	5,676	4,358	4,620	3,234	4,123	3,715	2,916	2,392	2,353	2,750	2,261
全地点合計			877,312	915,541	978,275	849,139	879,983	940,942	931,913	865,863	854,064	756,788	739,671	667,388	650,057	615,442	628,390	595,737

## 5. 各調査地点の通行量の詳細

# 1 熊本ファミリー銀行花畑支店前(スクランブル交差点)〔交通センター〕

①西銀座通り ②交通センター	平日 (8/20)			日曜 (8/22)			合計
	①→②	②→①	平日小計	①→②	②→①	日曜小計	
08:00~	96	82	178	54	31	85	263
09:00~	66	169	235	50	80	130	365
10:00~	40	73	113	49	69	118	231
11:00~	93	166	259	52	90	142	401
12:00~	117	155	272	63	145	208	480
13:00~	100	137	237	62	103	165	402
14:00~	214	149	363	93	108	201	564
15:00~	98	121	219	116	85	201	420
16:00~	115	114	229	92	125	217	446
17:00~	128	258	386	105	148	253	639
18:00~	171	365	536	114	126	240	776
19:00~	149	271	420	102	115	217	637
合計	1,387	2,060	3,447	952	1,225	2,177	5,624

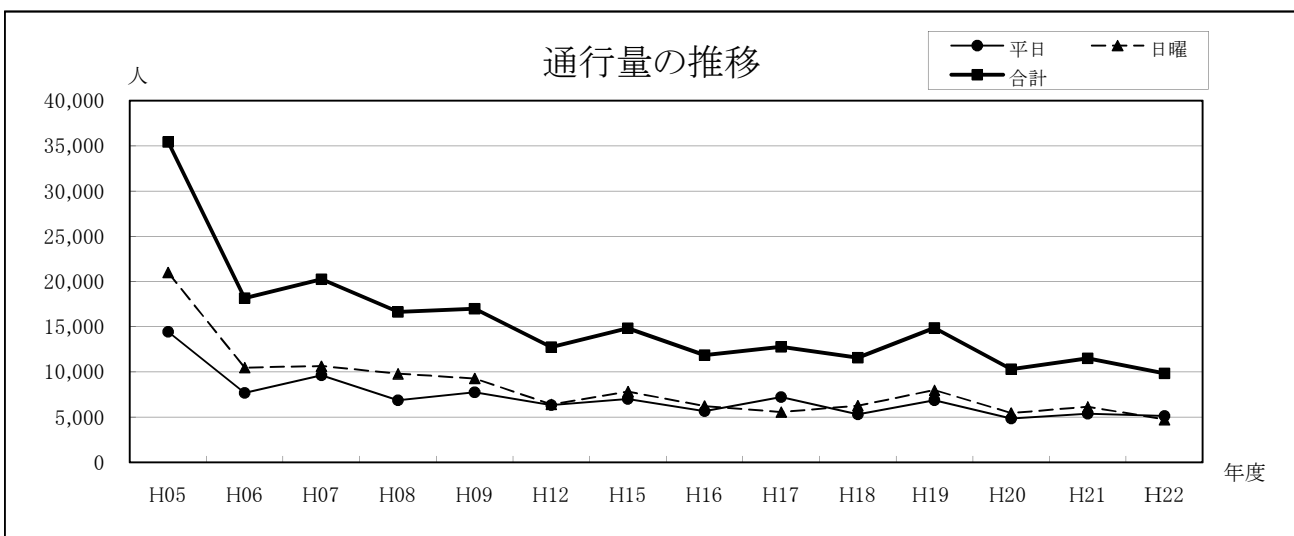
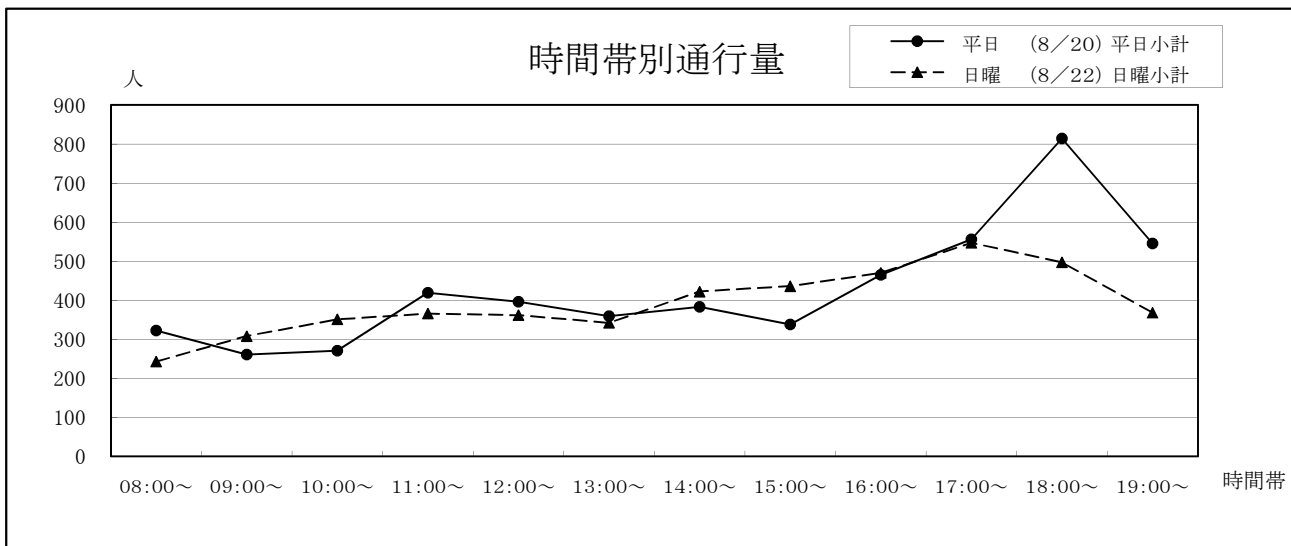
年	平日	日曜	合計	今回調査/ 前回調査	休日調査/ 平日調査
H05	7,125	5,922	13,047	107.63%	83.12%
H06	5,699	5,564	11,263	86.33%	97.63%
H07	5,317	3,971	9,288	82.46%	74.68%
H08	5,604	4,724	10,328	111.20%	84.30%
H09	4,952	4,373	9,325	90.29%	88.31%
H12	4,633	3,058	7,691	82.48%	66.00%
H15	3,659	2,880	6,539	85.02%	78.71%
H16	3,625	2,611	6,236	95.37%	72.03%
H17	3,336	2,126	5,462	87.59%	63.73%
H18	3,248	2,174	5,422	99.27%	66.93%
H19	3,108	2,379	5,487	101.20%	76.54%
H20	3,129	2,597	5,726	104.36%	83.00%
H21	3,398	2,696	6,094	106.43%	79.34%
H22	3,447	2,177	5,624	92.29%	63.16%



## 2 くまもと阪神～旧産業文化会館(スクランブル交差点)〔くまもと阪神〕

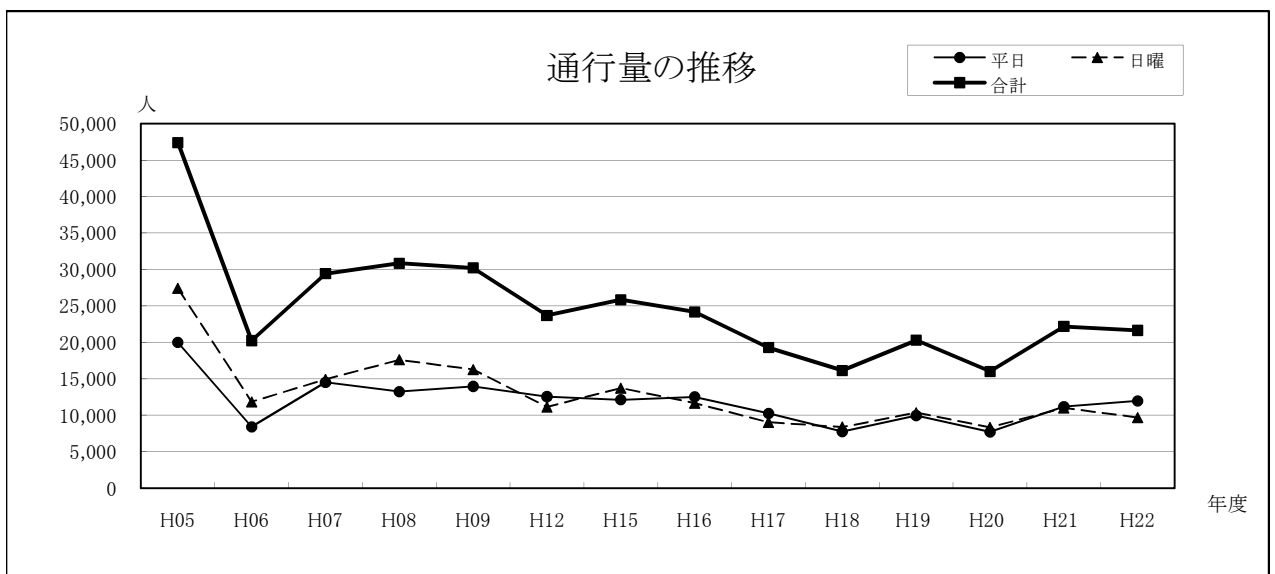
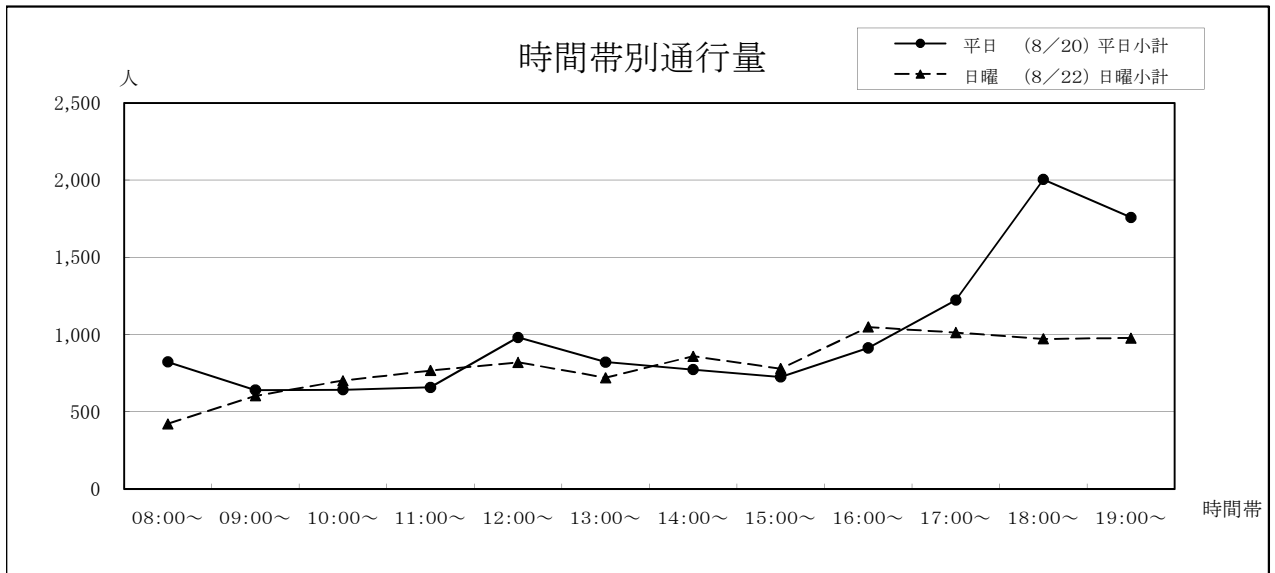
①旧産業文化会館 ②くまもと阪神	平日 (8/20)			日曜 (8/22)			合計
	①→②	②→①	平日小計	①→②	②→①	日曜小計	
08:00～	213	109	322	192	51	243	565
09:00～	145	116	261	176	132	308	569
10:00～	133	138	271	186	165	351	622
11:00～	172	247	419	154	212	366	785
12:00～	173	223	396	160	202	362	758
13:00～	163	196	359	193	149	342	701
14:00～	197	186	383	201	221	422	805
15:00～	187	151	338	226	210	436	774
16:00～	233	232	465	285	185	470	935
17:00～	232	324	556	295	252	547	1,103
18:00～	360	454	814	209	288	497	1,311
19:00～	203	342	545	146	222	368	913
合計	2,411	2,718	5,129	2,423	2,289	4,712	9,841

年	平日	日曜	合計	今回調査/ 前回調査	休日調査/ 平日調査
H05	14,443	20,975	35,418	105.73%	145.23%
H06	7,656	10,481	18,137	51.21%	136.90%
H07	9,601	10,630	20,231	111.55%	110.72%
H08	6,845	9,786	16,631	82.21%	142.97%
H09	7,727	9,271	16,998	102.21%	119.98%
H12	6,323	6,404	12,727	74.87%	101.28%
H15	7,012	7,810	14,822	116.46%	111.38%
H16	5,638	6,222	11,860	80.02%	110.36%
H17	7,212	5,560	12,772	107.69%	77.09%
H18	5,292	6,264	11,556	90.48%	118.37%
H19	6,870	7,970	14,840	128.42%	116.01%
H20	4,844	5,441	10,285	69.31%	112.32%
H21	5,352	6,141	11,493	111.75%	114.74%
H22	5,129	4,712	9,841	85.63%	91.87%



### 3 旧産業文化会館～新市街(スクランブル交差点)〔新市街〕

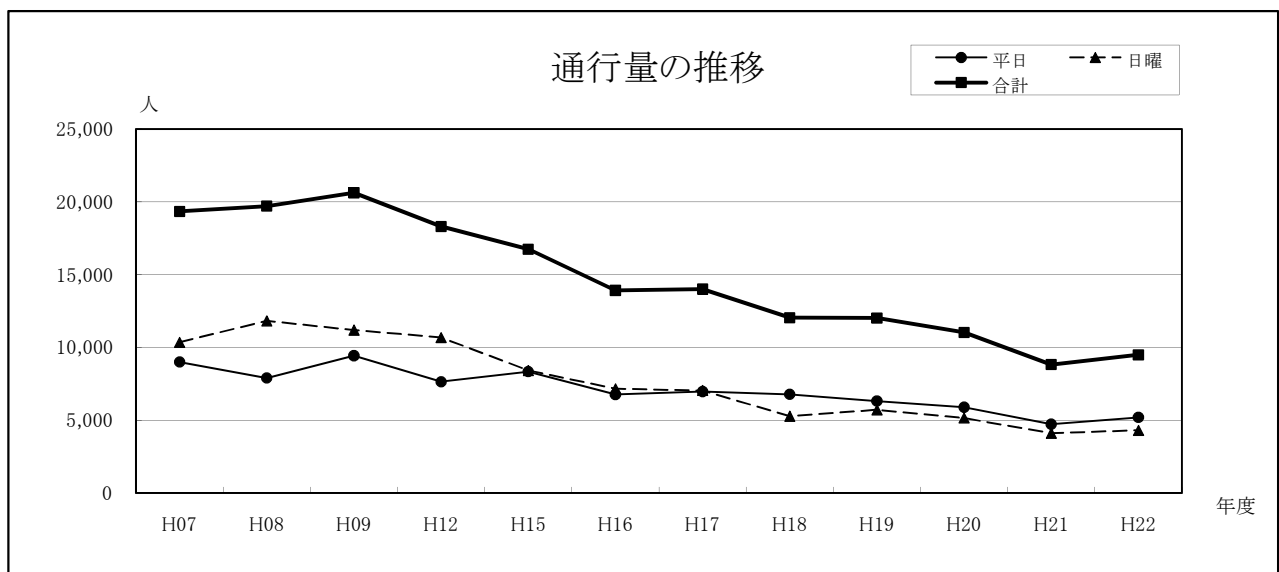
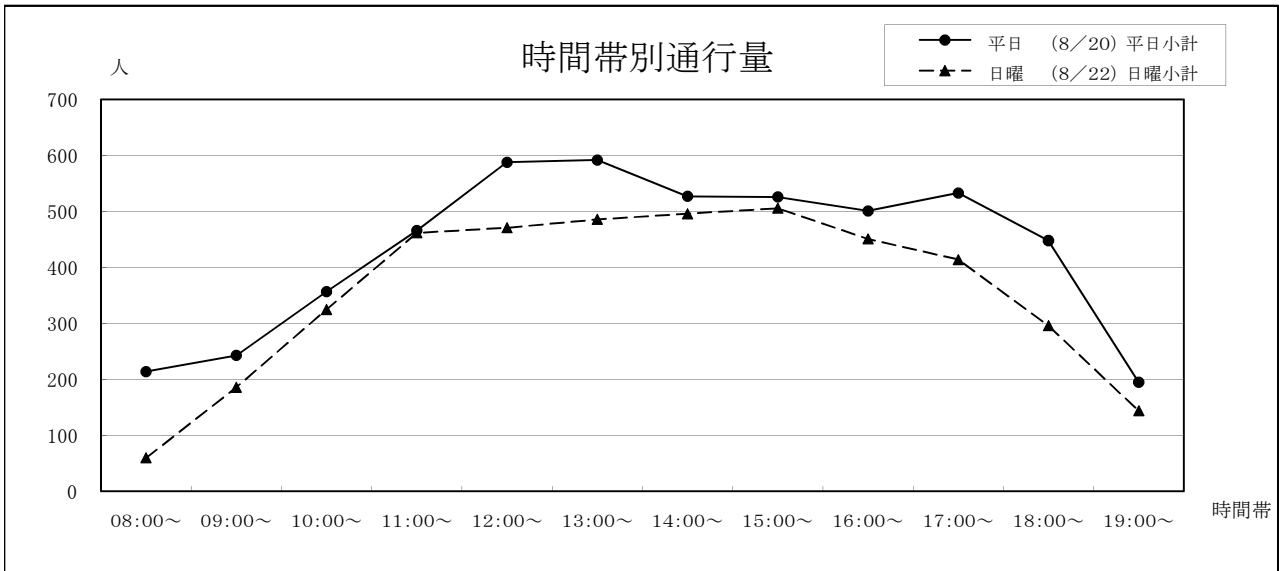
①新市街 ②旧産業文化会館	平日 (8/20)			日曜 (8/22)			合計	年	平日	日曜	合計	今回調査/ 前回調査	休日調査/ 平日調査
	①→②	②→①	平日小計	①→②	②→①	日曜小計							
08:00～	528	295	823	268	153	421	1,244	H05	19,979	27,429	47,408	127.94%	137.29%
09:00～	269	371	640	273	330	603	1,243	H06	8,402	11,833	20,235	42.68%	140.84%
10:00～	265	377	642	276	425	701	1,343	H07	14,508	14,919	29,427	145.43%	102.83%
11:00～	265	393	658	274	493	767	1,425	H08	13,243	17,617	30,860	104.87%	133.03%
12:00～	345	636	981	363	457	820	1,801	H09	13,952	16,264	30,216	97.91%	116.57%
13:00～	332	489	821	291	429	720	1,541	H12	12,549	11,137	23,686	78.39%	88.75%
14:00～	378	395	773	411	448	859	1,632	H15	12,124	13,720	25,844	109.11%	113.16%
15:00～	358	367	725	362	417	779	1,504	H16	12,519	11,658	24,177	93.55%	93.12%
16:00～	460	453	913	574	475	1,049	1,962	H17	10,252	9,036	19,288	79.78%	88.14%
17:00～	438	785	1,223	539	474	1,013	2,236	H18	7,751	8,376	16,127	83.61%	108.06%
18:00～	796	1,208	2,004	461	511	972	2,976	H19	9,950	10,347	20,297	125.86%	103.99%
19:00～	570	1,188	1,758	458	519	977	2,735	H20	7,694	8,314	16,008	78.87%	108.06%
合計	5,004	6,957	11,961	4,550	5,131	9,681	21,642	H21	11,172	11,003	22,175	138.52%	98.49%
								H22	11,961	9,681	21,642	97.60%	80.94%



#### 4 辛島公園地下駐車場連絡通路〔新市街〕

①新市街 ②交通センター	平日 (8/20)			日曜 (8/22)			合計
	①→②	②→①	平日小計	①→②	②→①	日曜小計	
08:00~	99	115	214	20	40	60	274
09:00~	115	128	243	60	126	186	429
10:00~	149	208	357	121	204	325	682
11:00~	222	244	466	197	265	462	928
12:00~	308	280	588	208	263	471	1,059
13:00~	344	248	592	283	203	486	1,078
14:00~	332	195	527	304	192	496	1,023
15:00~	335	191	526	325	181	506	1,032
16:00~	340	161	501	292	159	451	952
17:00~	336	197	533	288	126	414	947
18:00~	271	177	448	203	93	296	744
19:00~	121	74	195	99	45	144	339
合計	2,972	2,218	5,190	2,400	1,897	4,297	9,487

年	平日	日曜	合計	今回調査/ 前回調査	休日調査/ 平日調査
H07	8,991	10,349	19,340		115.10%
H08	7,890	11,818	19,708	101.90%	149.78%
H09	9,429	11,193	20,622	104.64%	118.71%
H12	7,637	10,673	18,310	88.79%	139.75%
H15	8,330	8,415	16,745	91.45%	101.02%
H16	6,759	7,152	13,911	83.08%	105.81%
H17	6,964	7,039	14,003	100.66%	101.08%
H18	6,771	5,268	12,039	85.97%	77.80%
H19	6,311	5,703	12,014	99.79%	90.37%
H20	5,887	5,142	11,029	91.80%	87.34%
H21	4,722	4,093	8,815	79.93%	86.68%
H22	5,190	4,297	9,487	107.62%	82.79%



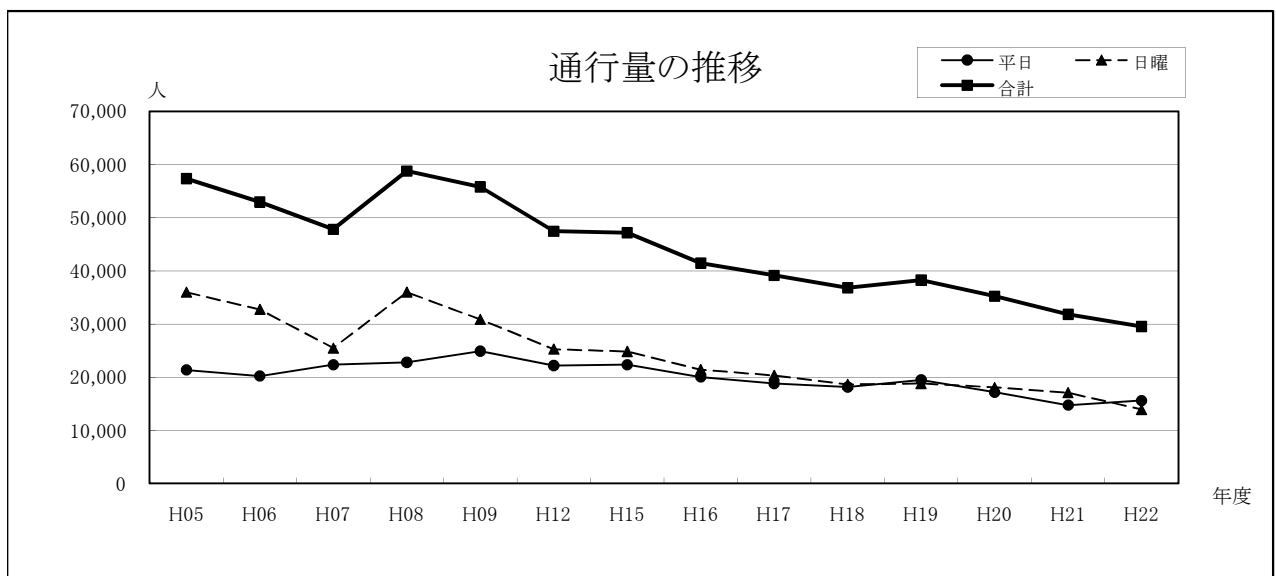
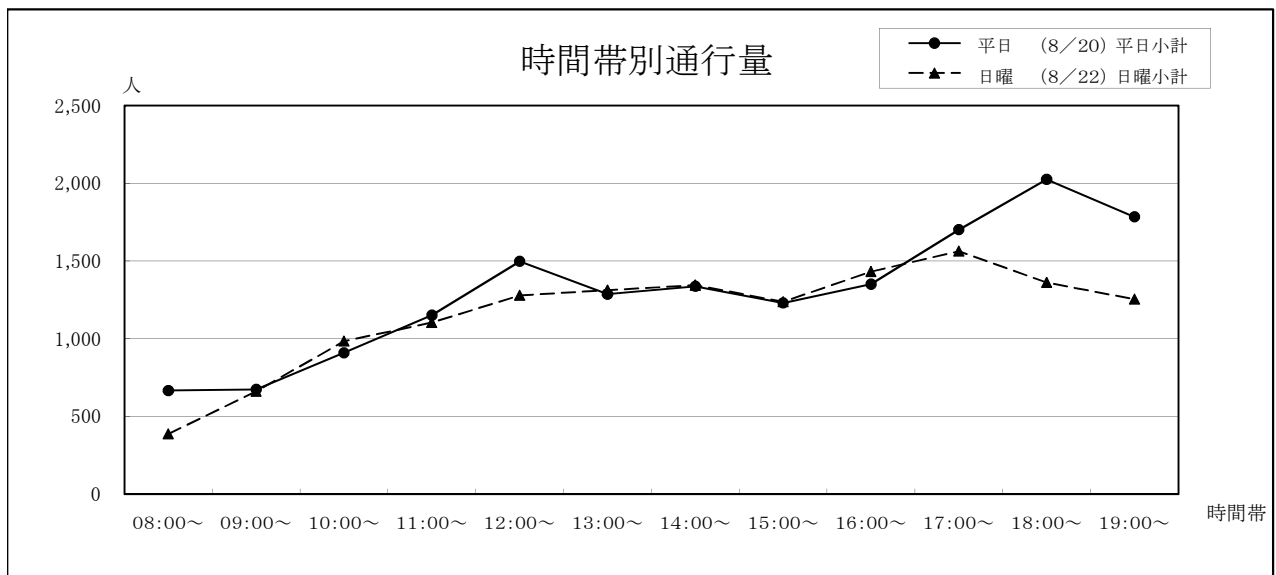


## 5 パチンコプラザ前〔新市街〕

①電車通り	平日 (8/20)			日曜 (8/22)			合計
	①→②	②→①	平日小計	①→②	②→①	日曜小計	
②ワシントン通り							
08:00~	287	379	666	200	187	387	1,053
09:00~	421	253	674	370	291	661	1,335
10:00~	609	300	909	660	324	984	1,893
11:00~	720	431	1,151	694	409	1,103	2,254
12:00~	836	662	1,498	719	560	1,279	2,777
13:00~	669	618	1,287	683	629	1,312	2,599
14:00~	633	704	1,337	661	683	1,344	2,681
15:00~	552	678	1,230	623	614	1,237	2,467
16:00~	642	709	1,351	584	848	1,432	2,783
17:00~	913	789	1,702	649	914	1,563	3,265
18:00~	1,180	845	2,025	701	660	1,361	3,386
19:00~	1,079	705	1,784	608	646	1,254	3,038
合計	8,541	7,073	15,614	7,152	6,765	13,917	29,531

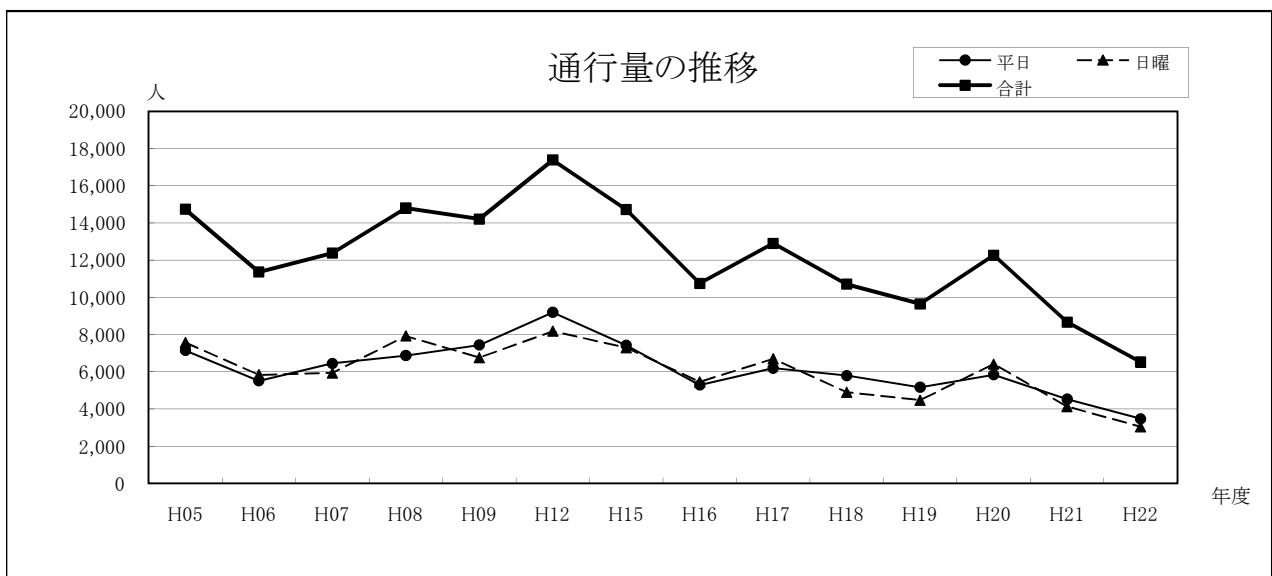
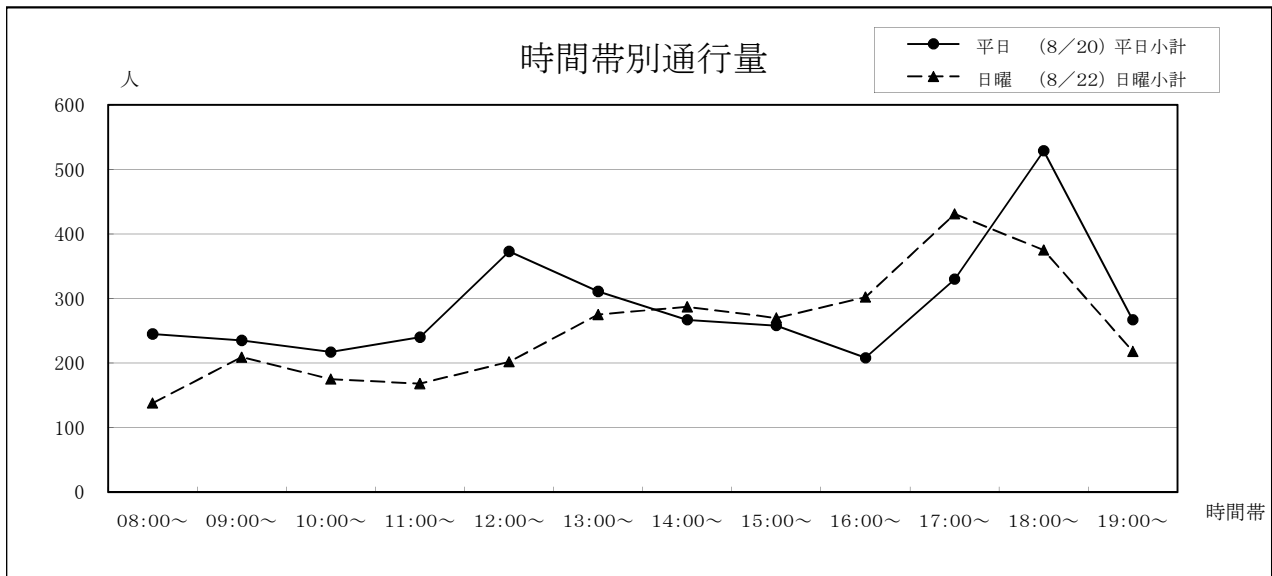
年	平日	日曜	合計	今回調査/ 前回調査	休日調査/ 平日調査
H05	21,366	35,983	57,349	130.65%	168.41%
H06	20,212	32,747	52,959	92.35%	162.02%
H07	22,338	25,478	47,816	90.29%	114.06%
H08	22,793	35,990	58,783	122.94%	157.90%
H09	24,895	30,885	55,780	94.89%	124.06%
H12	22,183	25,281	47,464	85.09%	113.97%
H15	22,345	24,833	47,178	99.40%	111.13%
H16	20,032	21,425	41,457	87.87%	106.95%
H17	18,806	20,335	39,141	94.41%	108.13%
H18	18,156	18,664	36,820	94.07%	102.80%
H19	19,476	18,792	38,268	103.93%	96.49%
H20	17,169	18,066	35,235	92.07%	105.22%
H21	14,748	17,080	31,828	90.33%	115.81%
H22	15,614	13,917	29,531	92.78%	89.13%



## 6 新市街郵便局前〔シャワー通り〕

①下通	平日 (8/20)			日曜 (8/22)			合計
	①→②	②→①	平日小計	①→②	②→①	日曜小計	
②代継橋							
08:00~	53	192	245	33	105	138	383
09:00~	79	156	235	65	144	209	444
10:00~	82	135	217	63	112	175	392
11:00~	98	142	240	72	96	168	408
12:00~	170	203	373	103	99	202	575
13:00~	120	191	311	112	163	275	586
14:00~	100	167	267	112	175	287	554
15:00~	90	168	258	134	136	270	528
16:00~	80	128	208	156	146	302	510
17:00~	145	185	330	260	171	431	761
18:00~	215	314	529	188	187	375	904
19:00~	102	165	267	89	129	218	485
合計	1,334	2,146	3,480	1,387	1,663	3,050	6,530

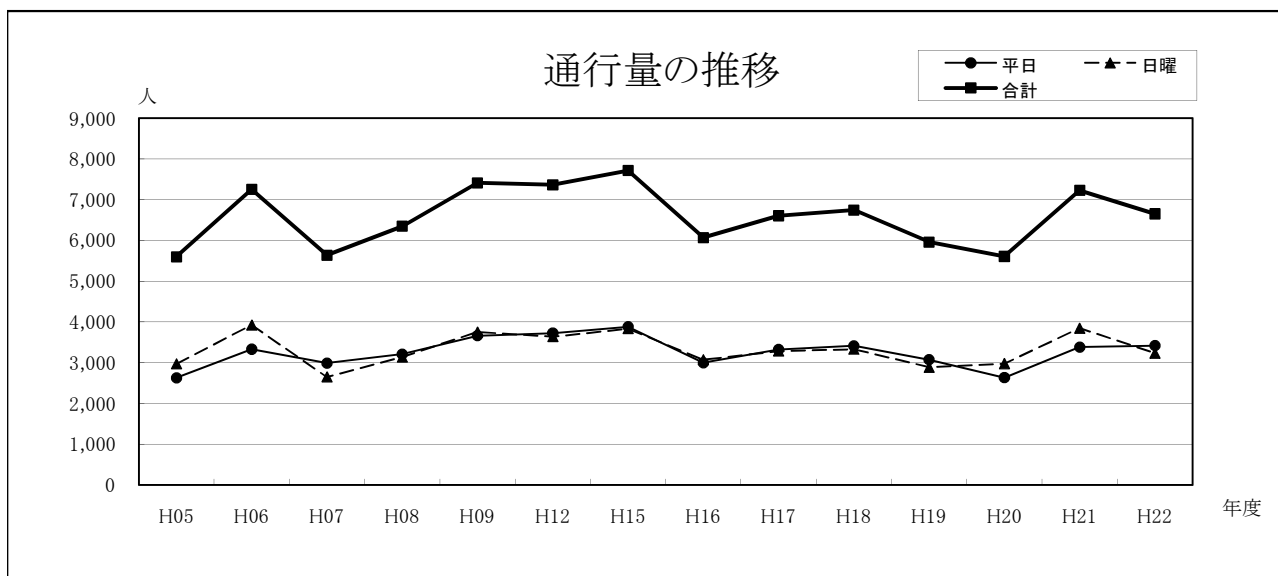
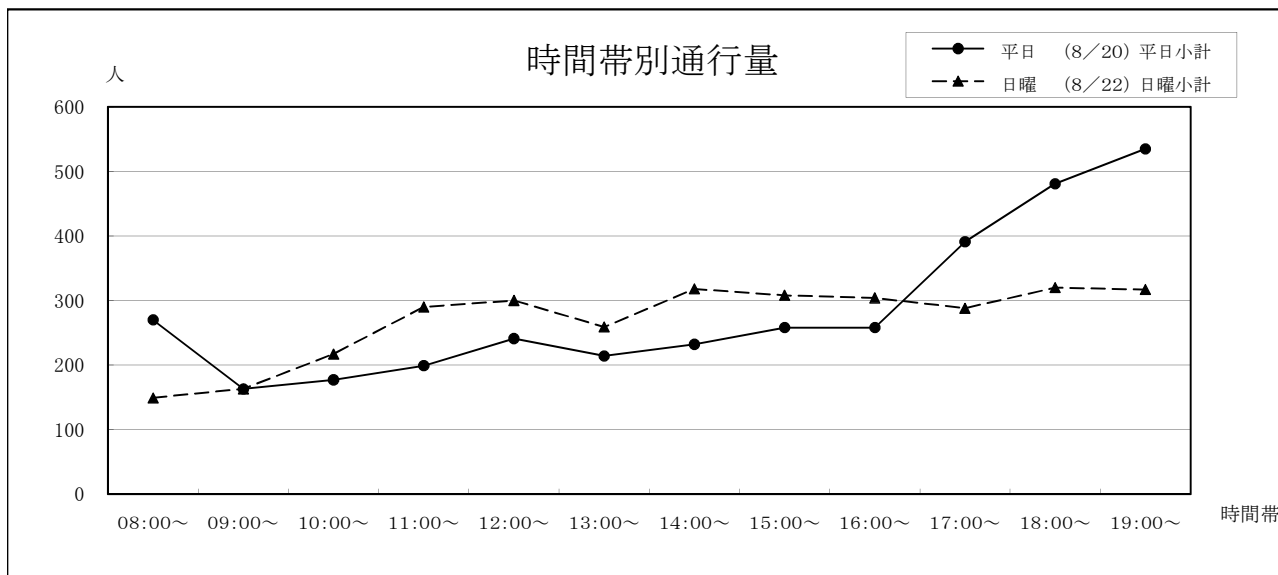
年	平日	日曜	合計	今回調査/ 前回調査	休日調査/ 平日調査
H05	7,155	7,586	14,741	94.62%	106.02%
H06	5,521	5,848	11,369	77.13%	105.92%
H07	6,451	5,935	12,386	108.95%	92.00%
H08	6,876	7,926	14,802	119.51%	115.27%
H09	7,443	6,769	14,212	96.01%	90.94%
H12	9,203	8,186	17,389	122.35%	88.95%
H15	7,426	7,295	14,721	84.66%	98.24%
H16	5,297	5,461	10,758	73.08%	103.10%
H17	6,200	6,704	12,904	119.95%	108.13%
H18	5,800	4,912	10,712	83.01%	84.69%
H19	5,173	4,479	9,652	90.10%	86.58%
H20	5,846	6,421	12,267	127.09%	109.84%
H21	4,534	4,139	8,673	70.70%	91.29%
H22	3,480	3,050	6,530	75.29%	87.64%



## 7 皆越洋服店前〔ワシントン通り〕

①国道3号線	平日 (8/20)			日曜 (8/22)			合計
	①→②	②→①	平日小計	①→②	②→①	日曜小計	
②新市街							
08:00~	208	62	270	90	59	149	419
09:00~	101	62	163	110	53	163	326
10:00~	107	70	177	157	60	217	394
11:00~	94	105	199	114	176	290	489
12:00~	111	130	241	171	129	300	541
13:00~	117	97	214	139	120	259	473
14:00~	107	125	232	148	170	318	550
15:00~	121	137	258	131	177	308	566
16:00~	133	125	258	145	159	304	562
17:00~	219	172	391	147	141	288	679
18:00~	274	207	481	150	170	320	801
19:00~	310	225	535	170	147	317	852
合計	1,902	1,517	3,419	1,672	1,561	3,233	6,652

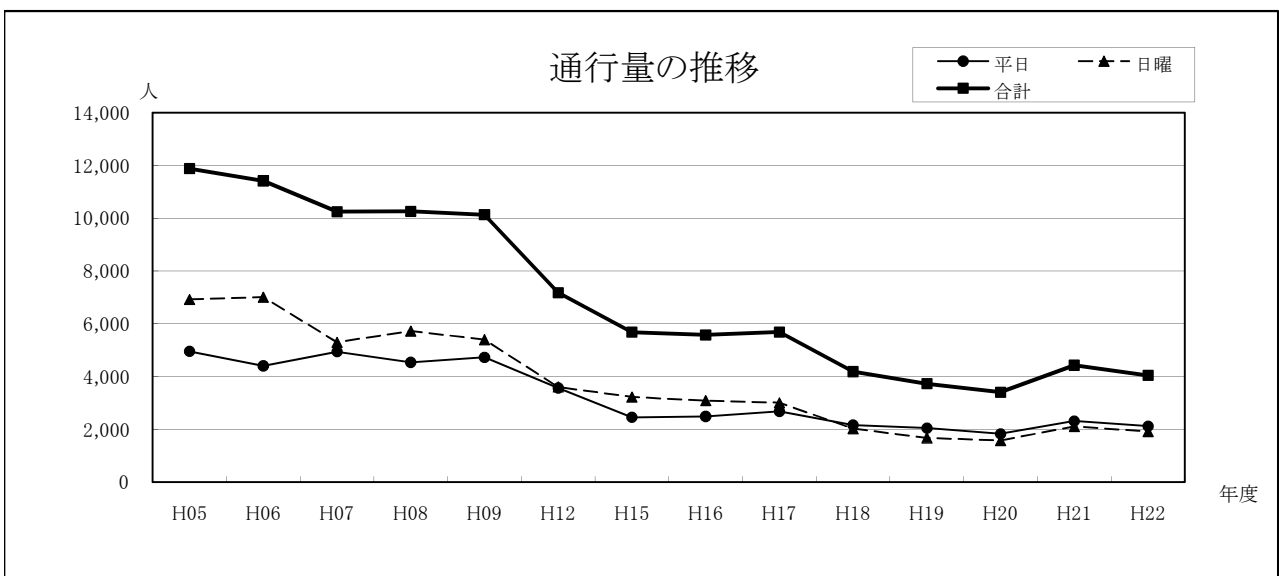
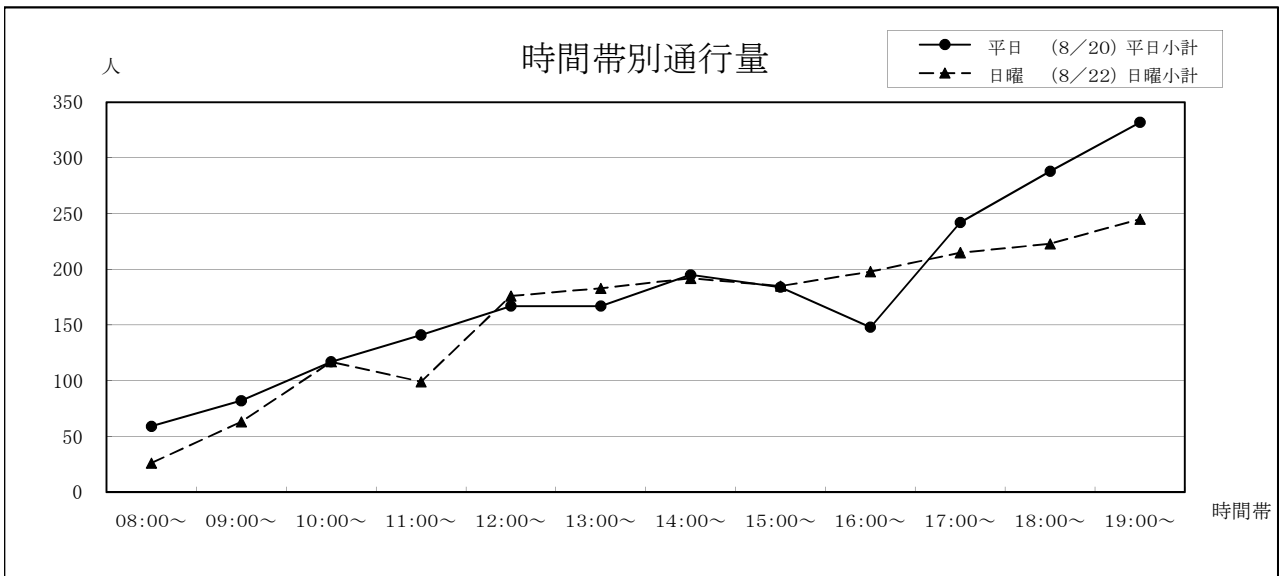
年	平日	日曜	合計	今回調査/ 前回調査	休日調査/ 平日調査
H05	2,626	2,971	5,597	101.38%	113.14%
H06	3,328	3,923	7,251	129.55%	117.88%
H07	2,989	2,647	5,636	77.73%	88.56%
H08	3,210	3,139	6,349	112.65%	97.79%
H09	3,661	3,750	7,411	116.73%	102.43%
H12	3,725	3,639	7,364	99.37%	97.69%
H15	3,880	3,835	7,715	104.77%	98.84%
H16	2,996	3,073	6,069	78.66%	102.57%
H17	3,321	3,284	6,605	108.83%	98.89%
H18	3,414	3,329	6,743	102.09%	97.51%
H19	3,072	2,885	5,957	88.34%	93.91%
H20	2,633	2,974	5,607	94.12%	112.95%
H21	3,381	3,847	7,228	128.91%	113.78%
H22	3,419	3,233	6,652	92.03%	94.56%



## 8 モアーズIIビル前〔プールのスコート〕

①下通 ②栄通り	平日 (8/20)			日曜 (8/22)			合計
	①→②	②→①	平日小計	①→②	②→①	日曜小計	
08:00~	39	20	59	14	12	26	85
09:00~	44	38	82	32	31	63	145
10:00~	55	62	117	56	61	117	234
11:00~	67	74	141	58	41	99	240
12:00~	91	76	167	97	79	176	343
13:00~	83	84	167	76	107	183	350
14:00~	107	88	195	80	112	192	387
15:00~	88	96	184	98	87	185	369
16:00~	72	76	148	99	99	198	346
17:00~	112	130	242	105	110	215	457
18:00~	174	114	288	109	114	223	511
19:00~	128	204	332	120	125	245	577
合計	1,060	1,062	2,122	944	978	1,922	4,044

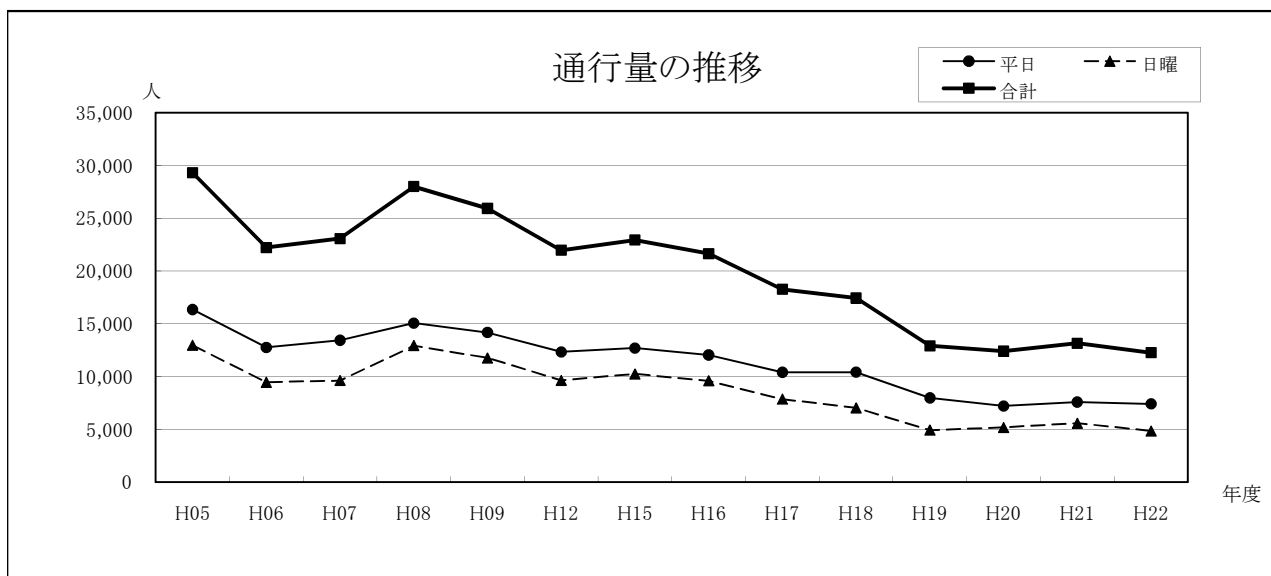
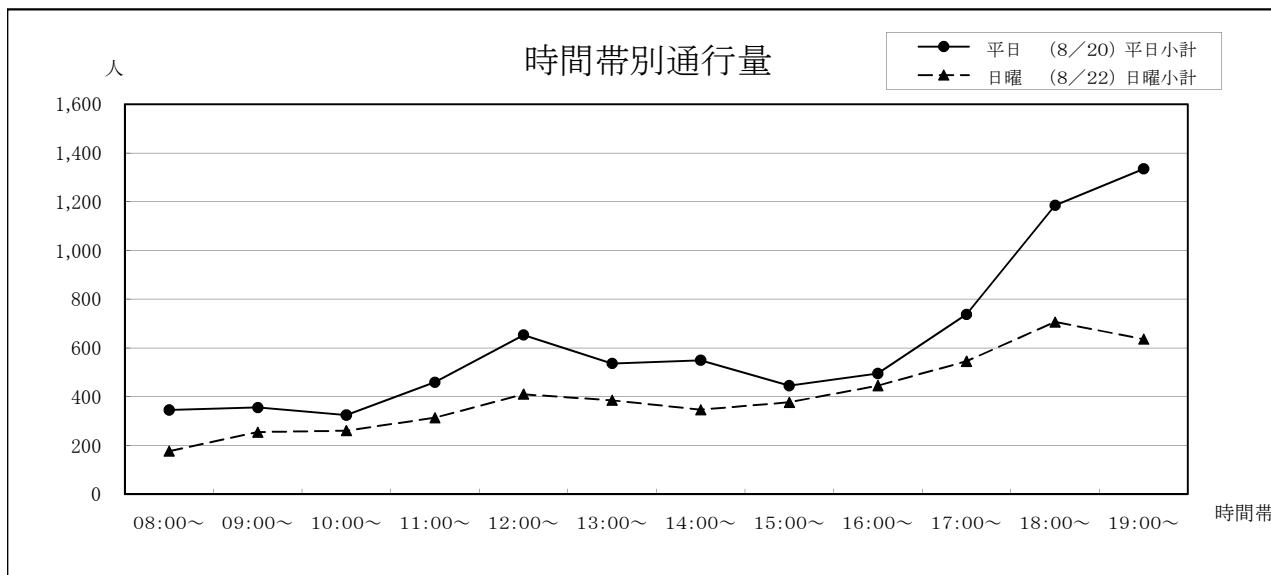
年	平日	日曜	合計	今回調査/ 前回調査	休日調査/ 平日調査
H05	4,957	6,928	11,885		139.76%
H06	4,407	7,011	11,418	96.07%	159.09%
H07	4,946	5,305	10,251	89.78%	107.26%
H08	4,539	5,724	10,263	100.12%	126.11%
H09	4,730	5,404	10,134	98.74%	114.25%
H12	3,569	3,610	7,179	70.84%	101.15%
H15	2,456	3,230	5,686	79.20%	131.51%
H16	2,490	3,089	5,579	98.12%	124.06%
H17	2,679	3,011	5,690	101.99%	112.39%
H18	2,163	2,025	4,188	73.60%	93.62%
H19	2,049	1,680	3,729	89.04%	81.99%
H20	1,829	1,577	3,406	91.34%	86.22%
H21	2,314	2,116	4,430	130.06%	91.44%
H22	2,122	1,922	4,044	91.29%	90.57%



## 9 南日本銀行熊本営業部前〔銀座通り〕

①下通	平日 (8/20)			日曜 (8/22)			合計
	①→②	②→①	平日小計	①→②	②→①	日曜小計	
②電車通り							
08:00~	222	123	345	100	76	176	521
09:00~	201	154	355	139	115	254	609
10:00~	145	179	324	129	131	260	584
11:00~	215	244	459	145	168	313	772
12:00~	297	356	653	187	223	410	1,063
13:00~	256	280	536	195	190	385	921
14:00~	260	289	549	180	166	346	895
15:00~	233	212	445	186	190	376	821
16:00~	241	254	495	211	234	445	940
17:00~	332	405	737	280	265	545	1,282
18:00~	684	501	1,185	359	347	706	1,891
19:00~	820	515	1,335	332	304	636	1,971
合計	3,906	3,512	7,418	2,443	2,409	4,852	12,270

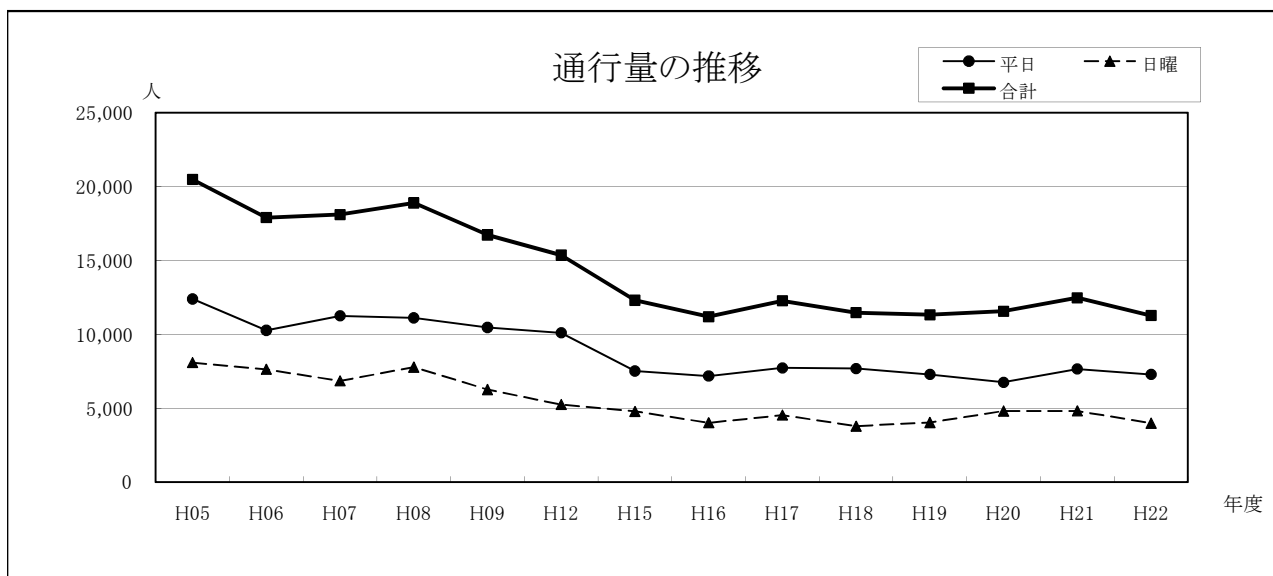
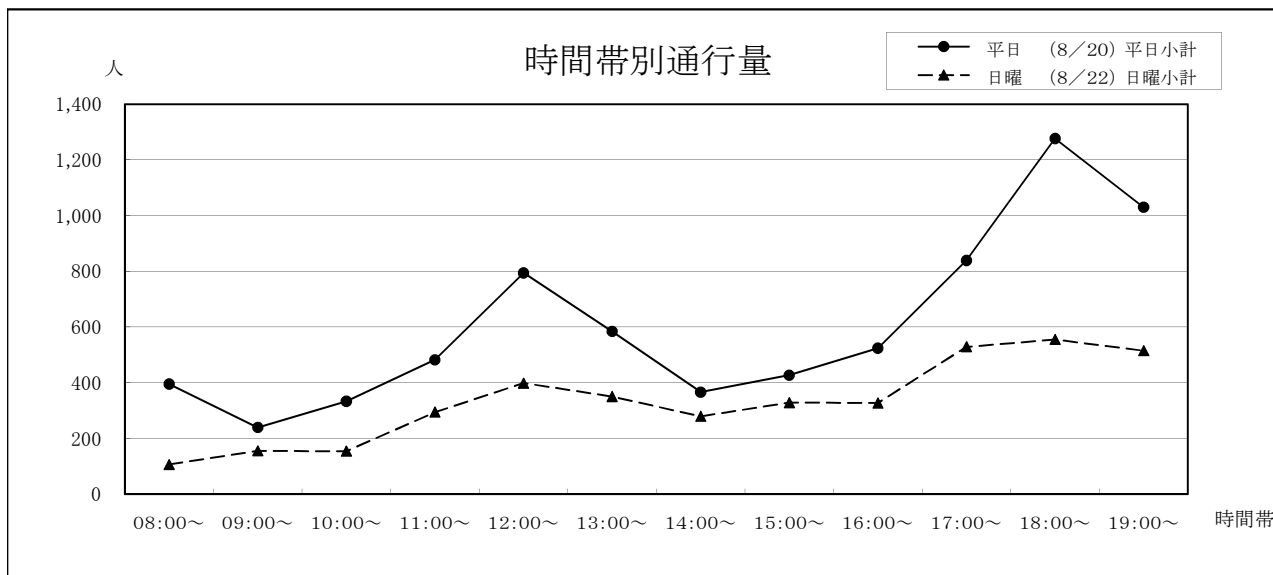
年	平日	日曜	合計	今回調査/ 前回調査	休日調査/ 平日調査
H05	16,354	12,962	29,316	107.14%	79.26%
H06	12,766	9,466	22,232	75.84%	74.15%
H07	13,442	9,635	23,077	103.80%	71.68%
H08	15,073	12,940	28,013	121.39%	85.85%
H09	14,179	11,759	25,938	92.59%	82.93%
H12	12,337	9,638	21,975	84.72%	78.12%
H15	12,703	10,244	22,947	104.42%	80.64%
H16	12,045	9,603	21,648	94.34%	79.73%
H17	10,412	7,867	18,279	84.44%	75.56%
H18	10,414	7,033	17,447	95.45%	67.53%
H19	7,985	4,933	12,918	74.04%	61.78%
H20	7,221	5,188	12,409	96.06%	71.85%
H21	7,587	5,572	13,159	106.04%	73.44%
H22	7,418	4,852	12,270	93.24%	65.41%



# 10 南酒店前〔城見町通り〕

①電車通り	平日 (8/20)			日曜 (8/22)			合計
	①→②	②→①	平日小計	①→②	②→①	日曜小計	
②下通							
08:00~	112	283	395	63	43	106	501
09:00~	132	107	239	105	50	155	394
10:00~	178	155	333	96	58	154	487
11:00~	258	224	482	143	151	294	776
12:00~	450	344	794	208	190	398	1,192
13:00~	282	302	584	158	192	350	934
14:00~	191	175	366	106	173	279	645
15:00~	196	231	427	142	186	328	755
16:00~	266	258	524	144	183	327	851
17:00~	494	345	839	216	313	529	1,368
18:00~	532	745	1,277	221	334	555	1,832
19:00~	393	637	1,030	226	289	515	1,545
合計	3,484	3,806	7,290	1,828	2,162	3,990	11,280

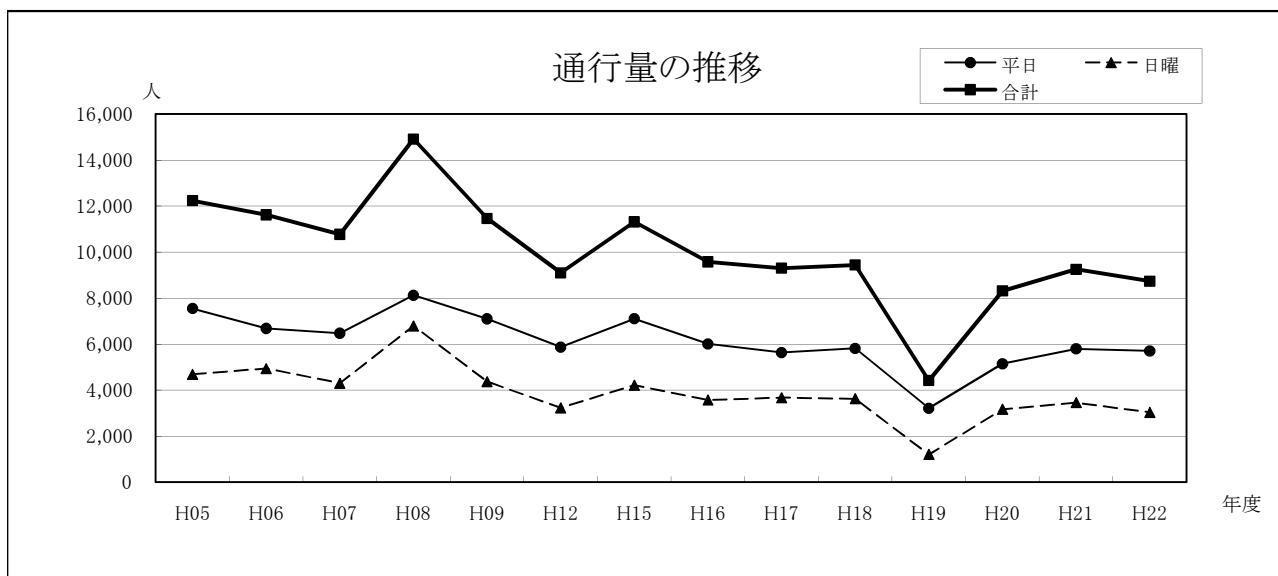
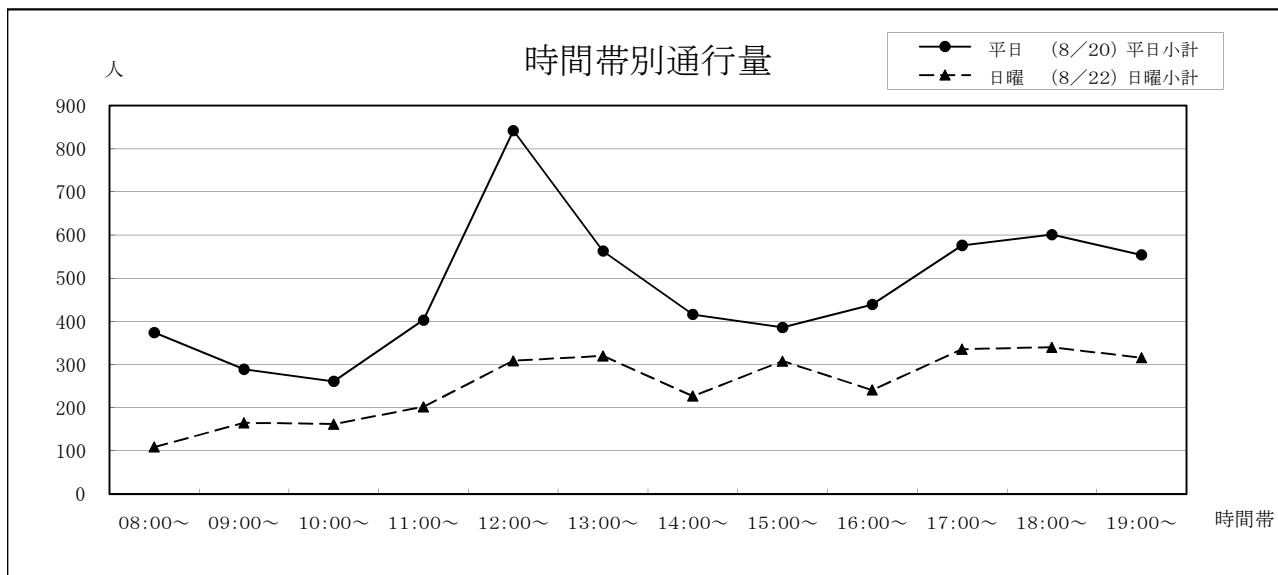
年	平日	日曜	合計	今回調査/ 前回調査	休日調査/ 平日調査
H05	12,396	8,084	20,480	98.40%	65.21%
H06	10,271	7,635	17,906	87.43%	74.34%
H07	11,253	6,852	18,105	101.11%	60.89%
H08	11,119	7,777	18,896	104.37%	69.94%
H09	10,467	6,264	16,731	88.54%	59.85%
H12	10,107	5,257	15,364	91.83%	52.01%
H15	7,523	4,784	12,307	80.10%	63.59%
H16	7,179	4,021	11,200	91.01%	56.01%
H17	7,735	4,542	12,277	109.62%	58.72%
H18	7,686	3,789	11,475	93.47%	49.30%
H19	7,294	4,033	11,327	98.71%	55.29%
H20	6,758	4,812	11,570	102.15%	71.20%
H21	7,657	4,820	12,477	107.84%	62.95%
H22	7,290	3,990	11,280	90.41%	54.73%



# 11 山小屋ビル前〔市庁舎通り〕

①下通	平日 (8/20)			日曜 (8/22)			合計
	①→②	②→①	平日小計	①→②	②→①	日曜小計	
②市役所							
08:00~	292	82	374	51	58	109	483
09:00~	153	136	289	72	93	165	454
10:00~	117	144	261	83	79	162	423
11:00~	206	197	403	111	91	202	605
12:00~	381	461	842	154	155	309	1,151
13:00~	208	355	563	170	150	320	883
14:00~	169	247	416	115	112	227	643
15:00~	163	223	386	151	157	308	694
16:00~	204	235	439	144	97	241	680
17:00~	234	342	576	186	150	336	912
18:00~	340	261	601	194	146	340	941
19:00~	321	233	554	202	114	316	870
合計	2,788	2,916	5,704	1,633	1,402	3,035	8,739

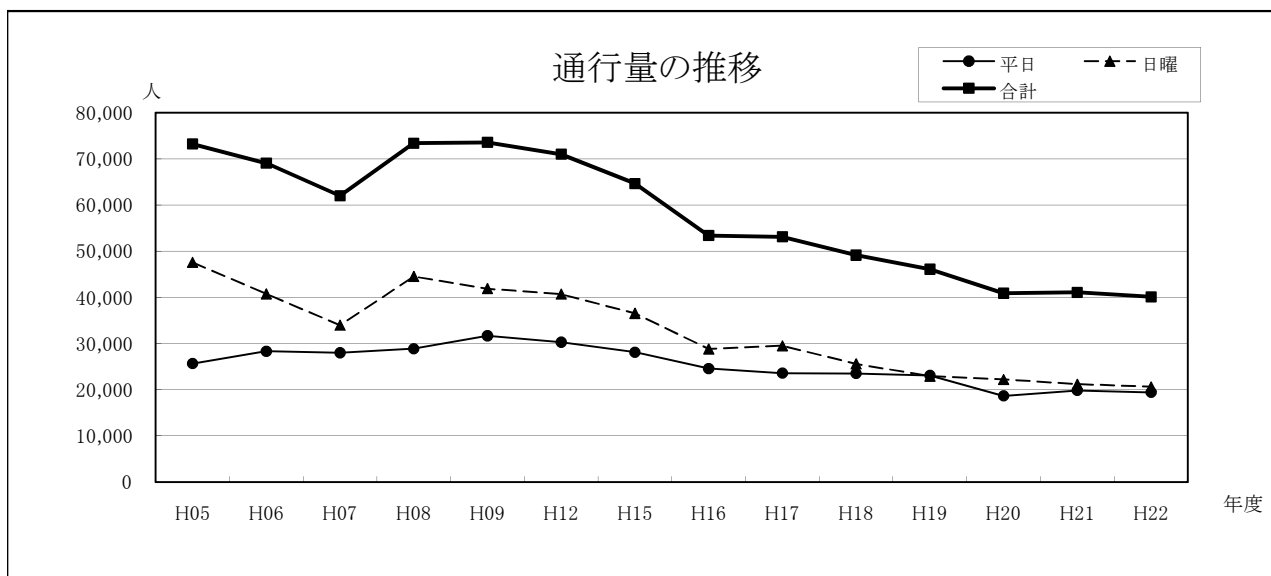
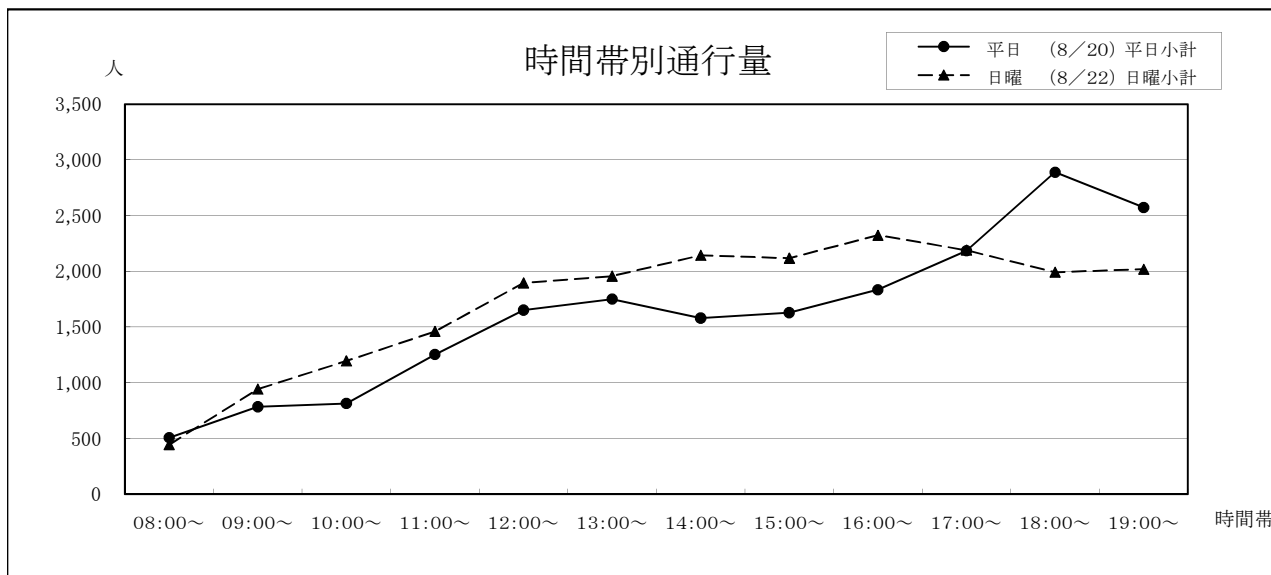
年	平日	日曜	合計	今回調査/ 前回調査	休日調査/ 平日調査
H05	7,550	4,688	12,238		62.09%
H06	6,683	4,939	11,622	94.97%	73.90%
H07	6,474	4,301	10,775	92.71%	66.43%
H08	8,128	6,788	14,916	138.43%	83.51%
H09	7,099	4,368	11,467	76.88%	61.53%
H12	5,871	3,227	9,098	79.34%	54.97%
H15	7,102	4,216	11,318	124.40%	59.36%
H16	6,009	3,567	9,576	84.61%	59.36%
H17	5,633	3,670	9,303	97.15%	65.15%
H18	5,817	3,627	9,444	101.52%	62.35%
H19	3,212	1,205	4,417	46.77%	37.52%
H20	5,148	3,168	8,316	188.27%	61.54%
H21	5,796	3,458	9,254	111.28%	59.66%
H22	5,704	3,035	8,739	94.43%	53.21%



## 12 カリーノセカンド前〔下通〕

①銀座通り	平日 (8/20)			日曜 (8/22)			合計
	①→②	②→①	平日小計	①→②	②→①	日曜小計	
②新市街							
08:00~	207	299	506	171	272	443	949
09:00~	322	462	784	350	592	942	1,726
10:00~	349	464	813	476	719	1,195	2,008
11:00~	702	551	1,253	625	835	1,460	2,713
12:00~	951	701	1,652	973	923	1,896	3,548
13:00~	998	752	1,750	1,014	943	1,957	3,707
14:00~	850	730	1,580	1,230	914	2,144	3,724
15:00~	845	784	1,629	1,178	940	2,118	3,747
16:00~	1,016	819	1,835	1,294	1,029	2,323	4,158
17:00~	1,157	1,027	2,184	1,198	992	2,190	4,374
18:00~	1,446	1,444	2,890	1,093	899	1,992	4,882
19:00~	1,245	1,329	2,574	1,180	839	2,019	4,593
合計	10,088	9,362	19,450	10,782	9,897	20,679	40,129

年	平日	日曜	合計	今回調査/ 前回調査	休日調査/ 平日調査
H05	25,689	47,566	73,255	95.06%	185.16%
H06	28,338	40,755	69,093	94.32%	143.82%
H07	28,026	33,997	62,023	89.77%	121.31%
H08	28,897	44,511	73,408	118.36%	154.03%
H09	31,702	41,888	73,590	100.25%	132.13%
H12	30,306	40,711	71,017	96.50%	134.33%
H15	28,133	36,549	64,682	91.08%	129.92%
H16	24,591	28,836	53,427	82.60%	117.26%
H17	23,600	29,545	53,145	99.47%	125.19%
H18	23,543	25,626	49,169	92.52%	108.85%
H19	23,128	22,991	46,119	93.80%	99.41%
H20	18,672	22,249	40,921	88.73%	119.16%
H21	19,856	21,238	41,094	100.42%	106.96%
H22	19,450	20,679	40,129	97.65%	106.32%

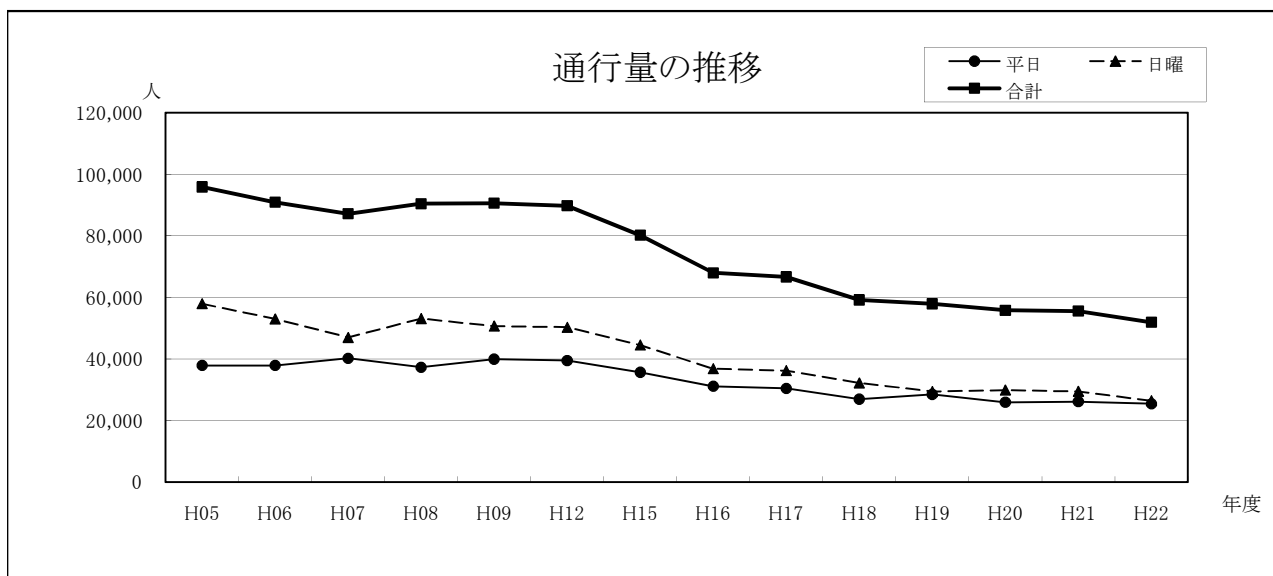
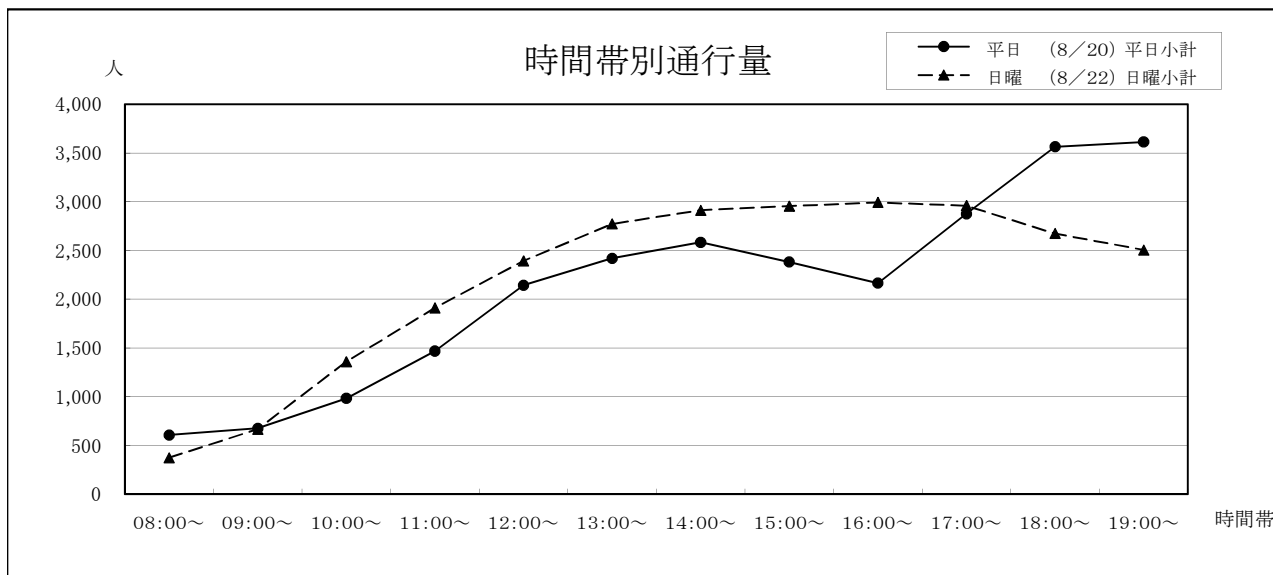




### 13 三国屋前〔下通〕

①銀座通り	平日 (8/20)			日曜 (8/22)			合計
	①→②	②→①	平日小計	①→②	②→①	日曜小計	
②電車通り							
08:00~	340	265	605	228	145	373	978
09:00~	329	346	675	349	316	665	1,340
10:00~	545	437	982	790	568	1,358	2,340
11:00~	743	724	1,467	991	920	1,911	3,378
12:00~	1,061	1,082	2,143	1,201	1,192	2,393	4,536
13:00~	1,194	1,225	2,419	1,467	1,306	2,773	5,192
14:00~	1,226	1,357	2,583	1,502	1,410	2,912	5,495
15:00~	1,079	1,302	2,381	1,422	1,533	2,955	5,336
16:00~	1,092	1,073	2,165	1,523	1,470	2,993	5,158
17:00~	1,386	1,490	2,876	1,396	1,564	2,960	5,836
18:00~	1,698	1,866	3,564	1,239	1,435	2,674	6,238
19:00~	1,609	2,004	3,613	1,180	1,324	2,504	6,117
合計	12,302	13,171	25,473	13,288	13,183	26,471	51,944

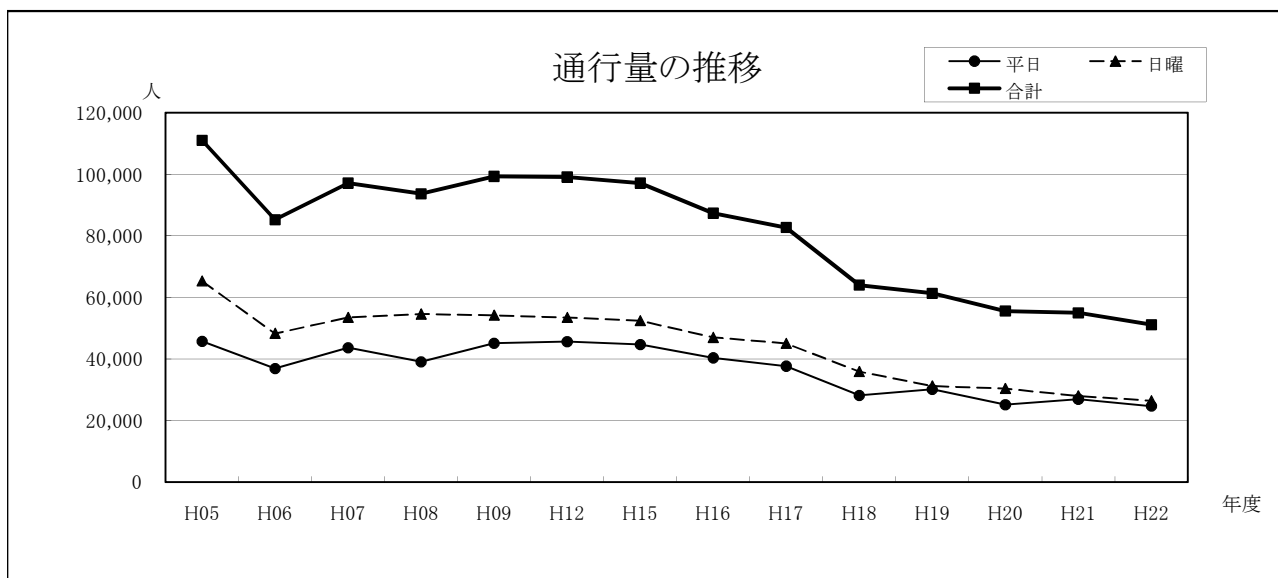
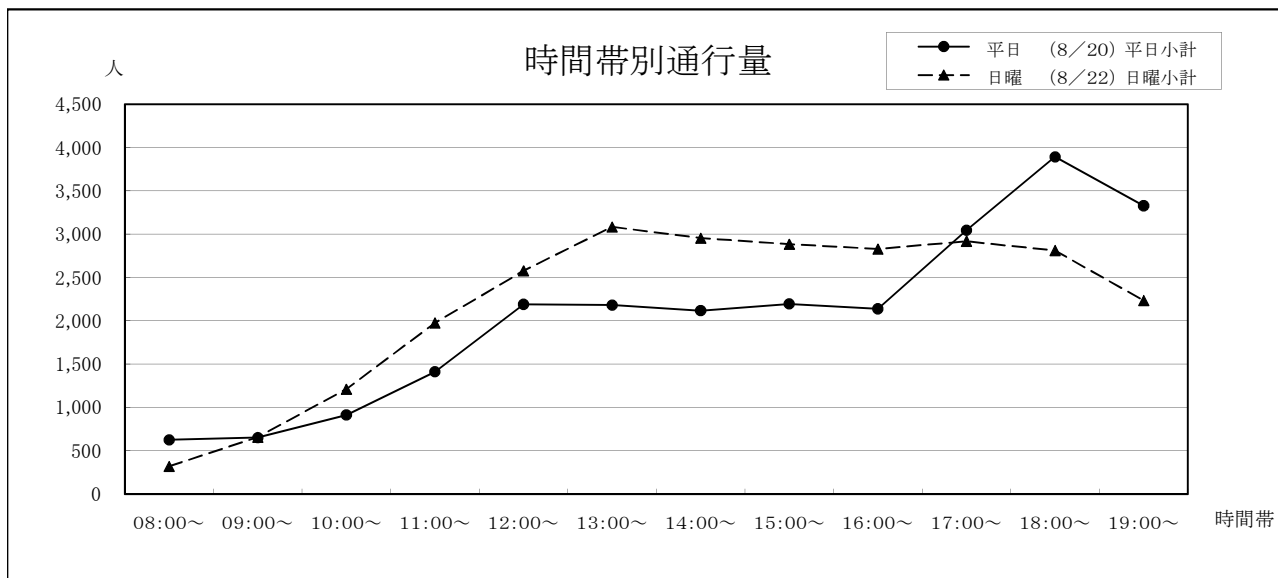
年	平日	日曜	合計	今回調査/ 前回調査	休日調査/ 平日調査
H05	37,901	57,984	95,885	99.29%	152.99%
H06	37,895	53,034	90,929	94.83%	139.95%
H07	40,214	46,985	87,199	95.90%	116.84%
H08	37,321	53,136	90,457	103.74%	142.38%
H09	39,946	50,679	90,625	100.19%	126.87%
H12	39,486	50,323	89,809	99.10%	127.45%
H15	35,702	44,536	80,238	89.34%	124.74%
H16	31,156	36,835	67,991	84.74%	118.23%
H17	30,468	36,205	66,673	98.06%	118.83%
H18	26,959	32,223	59,182	88.76%	119.53%
H19	28,526	29,406	57,932	97.89%	103.08%
H20	25,934	29,894	55,828	96.37%	115.27%
H21	26,140	29,462	55,602	99.60%	112.71%
H22	25,473	26,471	51,944	93.42%	103.92%



# 14 ダイエー・櫻井總本店前〔下通〕

①電車通り	平日 (8/20)			日曜 (8/22)			合計
	①→②	②→①	平日小計	①→②	②→①	日曜小計	
②銀座通り							
08:00~	373	253	626	155	164	319	945
09:00~	380	272	652	339	316	655	1,307
10:00~	481	432	913	598	612	1,210	2,123
11:00~	796	616	1,412	1,096	880	1,976	3,388
12:00~	1,211	979	2,190	1,353	1,225	2,578	4,768
13:00~	1,076	1,105	2,181	1,584	1,499	3,083	5,264
14:00~	1,123	994	2,117	1,416	1,539	2,955	5,072
15:00~	1,132	1,063	2,195	1,510	1,374	2,884	5,079
16:00~	1,080	1,058	2,138	1,426	1,403	2,829	4,967
17:00~	1,744	1,301	3,045	1,589	1,330	2,919	5,964
18:00~	2,455	1,438	3,893	1,595	1,217	2,812	6,705
19:00~	2,103	1,225	3,328	1,185	1,050	2,235	5,563
合計	13,954	10,736	24,690	13,846	12,609	26,455	51,145

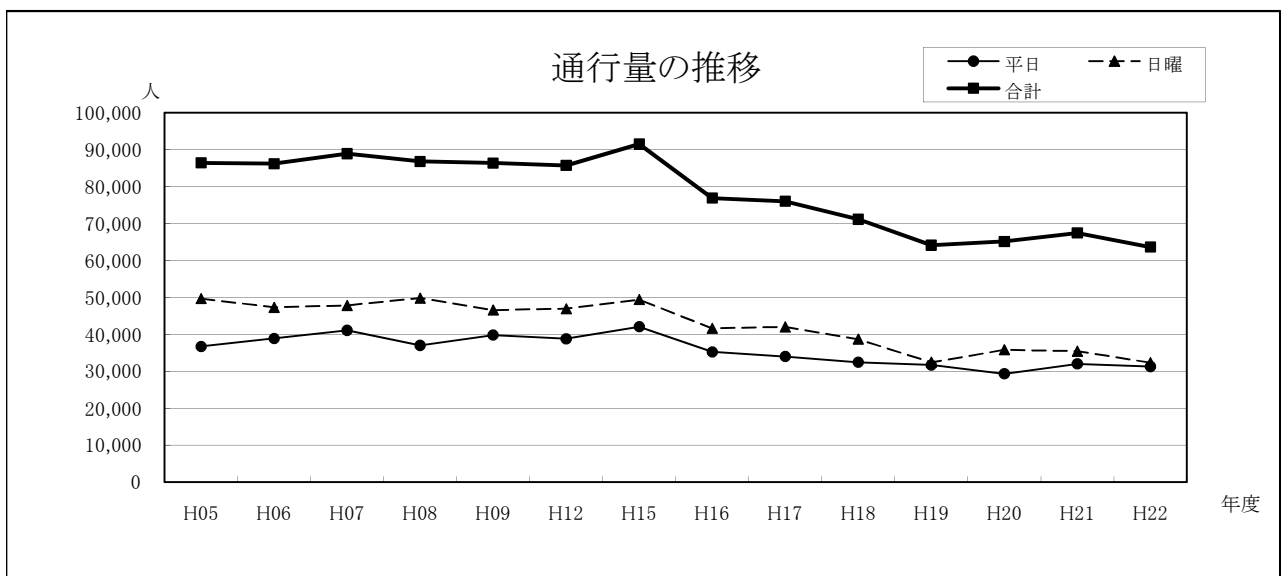
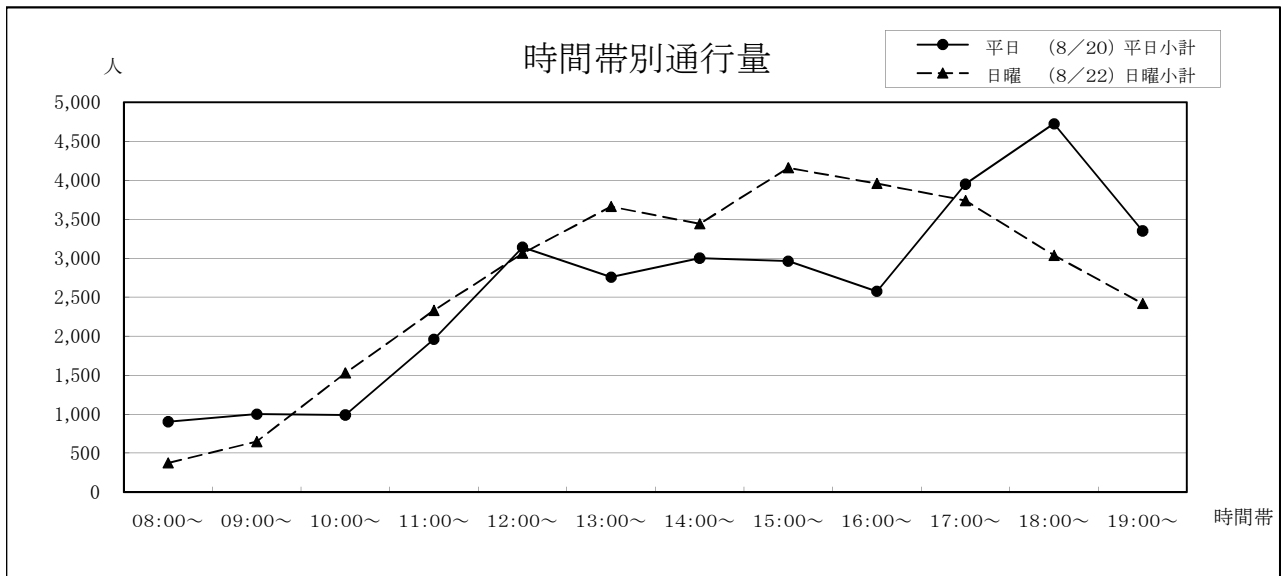
年	平日	日曜	合計	今回調査/ 前回調査	休日調査/ 平日調査
H05	45,729	65,322	#####	96.17%	142.85%
H06	36,918	48,323	85,241	76.76%	130.89%
H07	43,679	53,461	97,140	113.96%	122.40%
H08	39,097	54,571	93,668	96.43%	139.58%
H09	45,138	54,178	99,316	106.03%	120.03%
H12	45,629	53,481	99,110	99.79%	117.21%
H15	44,719	52,432	97,151	98.02%	117.25%
H16	40,370	46,991	87,361	89.92%	116.40%
H17	37,655	45,050	82,705	94.67%	119.64%
H18	28,151	35,870	64,021	77.41%	127.42%
H19	30,129	31,229	61,358	95.84%	103.65%
H20	25,167	30,402	55,569	90.57%	120.80%
H21	26,965	28,018	54,983	98.95%	103.91%
H22	24,690	26,455	51,145	93.02%	107.15%



# 15 ファインビル前〔下通〕

①電車通り	平日 (8/20)			日曜 (8/22)			合計
	①→②	②→①	平日小計	①→②	②→①	日曜小計	
②銀座通り							
08:00~	676	226	902	217	157	374	1,276
09:00~	680	319	999	358	289	647	1,646
10:00~	512	476	988	751	777	1,528	2,516
11:00~	1,096	864	1,960	1,279	1,051	2,330	4,290
12:00~	1,853	1,287	3,140	1,625	1,437	3,062	6,202
13:00~	1,411	1,346	2,757	2,048	1,614	3,662	6,419
14:00~	1,632	1,368	3,000	1,765	1,676	3,441	6,441
15:00~	1,562	1,400	2,962	2,142	2,017	4,159	7,121
16:00~	1,305	1,269	2,574	2,016	1,942	3,958	6,532
17:00~	2,242	1,707	3,949	1,925	1,813	3,738	7,687
18:00~	3,044	1,679	4,723	1,634	1,402	3,036	7,759
19:00~	1,888	1,461	3,349	1,135	1,284	2,419	5,768
合計	17,901	13,402	31,303	16,895	15,459	32,354	63,657

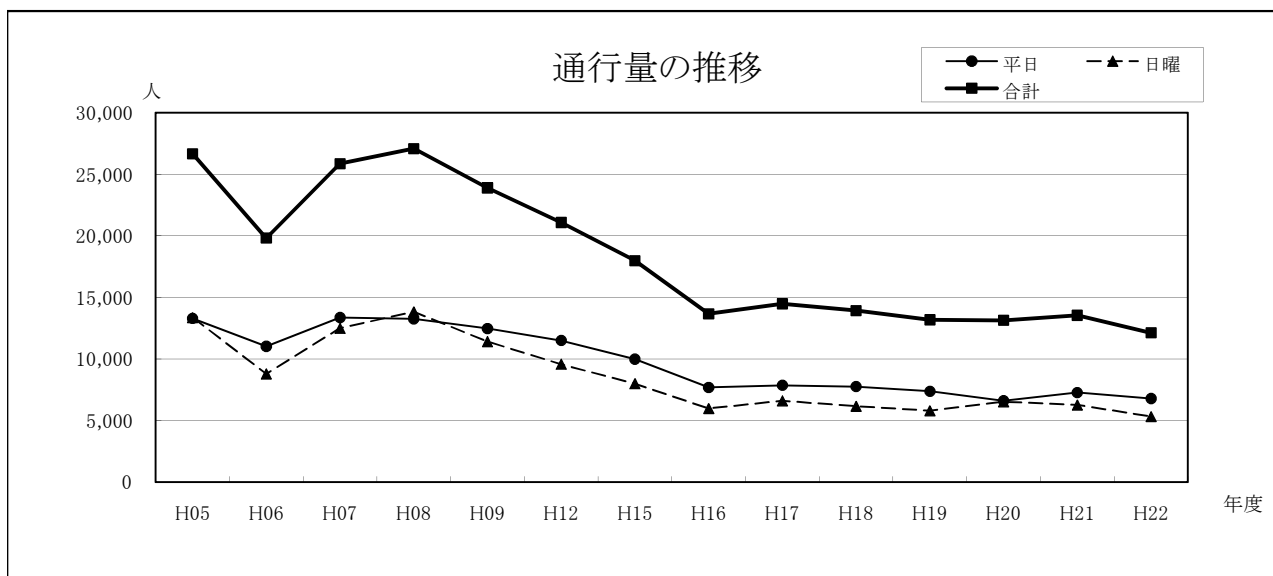
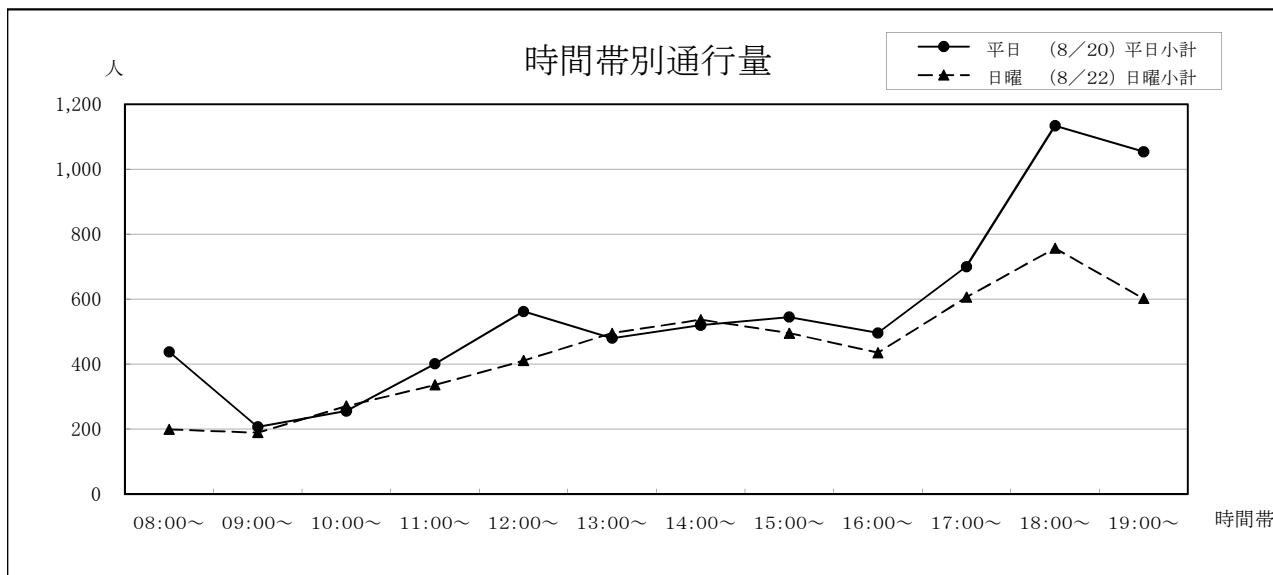
年	平日	日曜	合計	今回調査/ 前回調査	休日調査/ 平日調査
H05	36,738	49,693	86,431	90.50%	135.26%
H06	38,900	47,322	86,222	99.76%	121.65%
H07	41,091	47,840	88,931	103.14%	116.42%
H08	37,014	49,802	86,816	97.62%	134.55%
H09	39,820	46,570	86,390	99.51%	116.95%
H12	38,801	46,961	85,762	99.27%	121.03%
H15	42,080	49,446	91,526	106.72%	117.50%
H16	35,273	41,638	76,911	84.03%	118.04%
H17	34,003	42,037	76,040	98.87%	123.63%
H18	32,459	38,705	71,164	93.59%	119.24%
H19	31,697	32,436	64,133	90.12%	102.33%
H20	29,342	35,819	65,161	101.60%	122.07%
H21	32,030	35,428	67,458	103.53%	110.61%
H22	31,303	32,354	63,657	94.37%	103.36%



# 16 カリーノ下通 南側入口横〔安政町〕

①駕町通り	平日 (8/20)			日曜 (8/22)			合計
	①→②	②→①	平日小計	①→②	②→①	日曜小計	
②下通							
08:00~	280	158	438	109	90	199	637
09:00~	94	113	207	93	96	189	396
10:00~	188	68	256	150	121	271	527
11:00~	240	161	401	193	143	336	737
12:00~	260	302	562	161	250	411	973
13:00~	237	243	480	274	221	495	975
14:00~	244	276	520	275	262	537	1,057
15:00~	256	289	545	217	278	495	1,040
16:00~	250	246	496	200	235	435	931
17:00~	323	377	700	258	348	606	1,306
18:00~	616	518	1,134	375	382	757	1,891
19:00~	528	526	1,054	284	318	602	1,656
合計	3,516	3,277	6,793	2,589	2,744	5,333	12,126

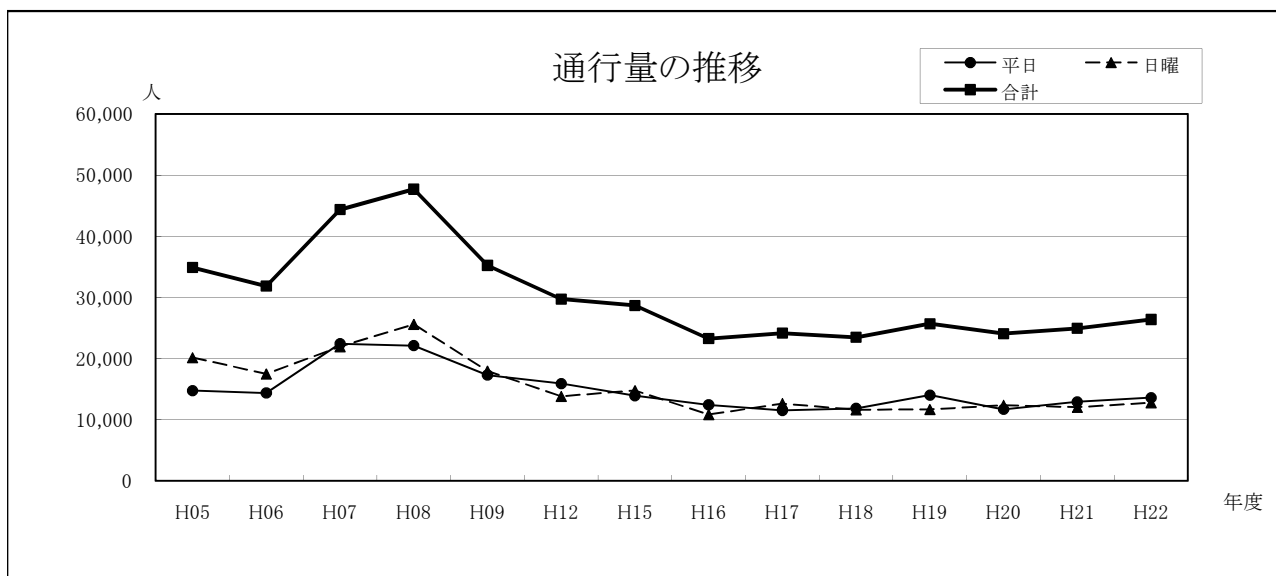
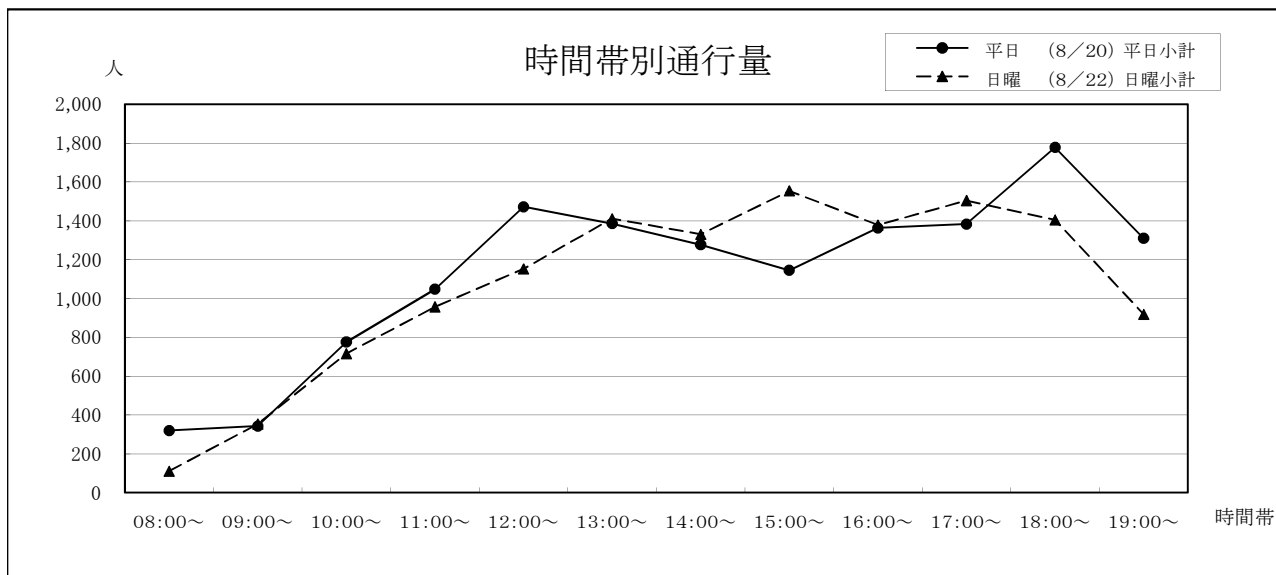
年	平日	日曜	合計	今回調査/ 前回調査	休日調査/ 平日調査
H05	13,300	13,368	26,668	106.80%	100.51%
H06	11,025	8,800	19,825	74.34%	79.82%
H07	13,368	12,498	25,866	130.47%	93.49%
H08	13,251	13,831	27,082	104.70%	104.38%
H09	12,472	11,424	23,896	88.24%	91.60%
H12	11,504	9,585	21,089	88.25%	83.32%
H15	9,985	7,999	17,984	85.28%	80.11%
H16	7,691	5,982	13,673	76.03%	77.78%
H17	7,868	6,615	14,483	105.92%	84.07%
H18	7,759	6,169	13,928	96.17%	79.51%
H19	7,385	5,802	13,187	94.68%	78.56%
H20	6,611	6,527	13,138	99.63%	98.73%
H21	7,274	6,275	13,549	103.13%	86.27%
H22	6,793	5,333	12,126	89.50%	78.51%



# 17 カリーノ下通 北側入口横〔下通〕

①下通 ②駕町通り	平日 (8/20)			日曜 (8/22)			合計
	①→②	②→①	平日小計	①→②	②→①	日曜小計	
08:00~	119	201	320	80	31	111	431
09:00~	178	165	343	213	141	354	697
10:00~	393	383	776	348	368	716	1,492
11:00~	465	583	1,048	468	489	957	2,005
12:00~	716	756	1,472	608	544	1,152	2,624
13:00~	686	700	1,386	698	713	1,411	2,797
14:00~	642	635	1,277	657	673	1,330	2,607
15:00~	535	610	1,145	750	804	1,554	2,699
16:00~	664	699	1,363	690	688	1,378	2,741
17:00~	652	731	1,383	775	729	1,504	2,887
18:00~	843	935	1,778	702	703	1,405	3,183
19:00~	495	815	1,310	385	533	918	2,228
合計	6,388	7,213	13,601	6,374	6,416	12,790	26,391

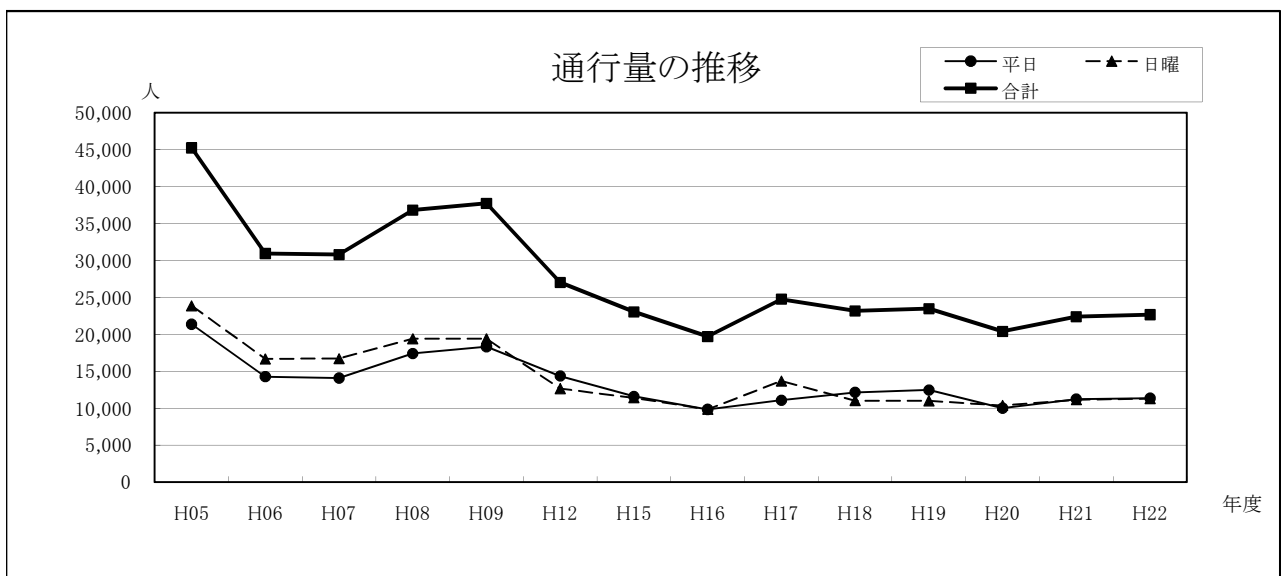
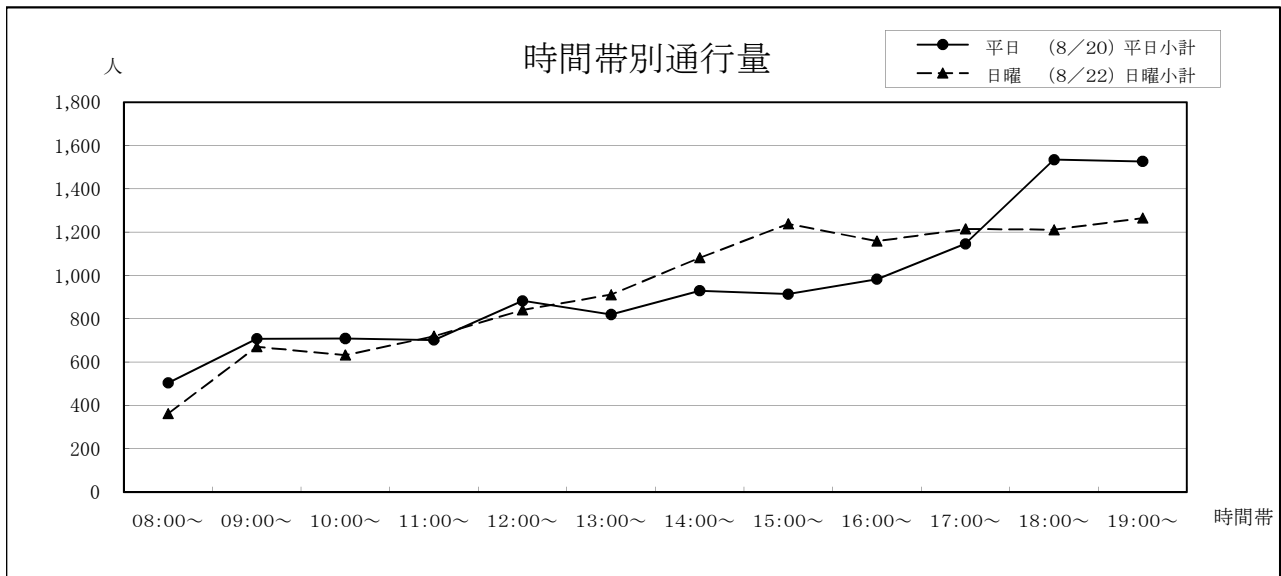
年	平日	日曜	合計	今回調査/ 前回調査	休日調査/ 平日調査
H05	14,746	20,152	34,898	100.80%	136.66%
H06	14,358	17,500	31,858	91.29%	121.88%
H07	22,412	21,962	44,374	139.29%	97.99%
H08	22,127	25,588	47,715	107.53%	115.64%
H09	17,298	17,956	35,254	73.88%	103.80%
H12	15,899	13,830	29,729	84.33%	86.99%
H15	13,927	14,751	28,678	96.46%	105.92%
H16	12,424	10,842	23,266	81.13%	87.27%
H17	11,521	12,643	24,164	103.86%	109.74%
H18	11,855	11,620	23,475	97.15%	98.02%
H19	14,017	11,677	25,694	109.45%	83.31%
H20	11,691	12,377	24,068	93.67%	105.87%
H21	12,916	12,024	24,940	103.62%	93.09%
H22	13,601	12,790	26,391	105.82%	94.04%



# 18 鶴屋本館西側入口横〔駕町通り〕

①銀座通り	平日 (8/20)			日曜 (8/22)			合計
	①→②	②→①	平日小計	①→②	②→①	日曜小計	
②電車通り							
08:00~	70	434	504	81	281	362	866
09:00~	116	592	708	104	567	671	1,379
10:00~	215	494	709	196	436	632	1,341
11:00~	231	471	702	300	420	720	1,422
12:00~	363	520	883	341	500	841	1,724
13:00~	354	466	820	387	524	911	1,731
14:00~	401	529	930	432	650	1,082	2,012
15:00~	392	522	914	430	808	1,238	2,152
16:00~	378	605	983	418	741	1,159	2,142
17:00~	492	654	1,146	511	704	1,215	2,361
18:00~	582	953	1,535	518	693	1,211	2,746
19:00~	676	851	1,527	701	564	1,265	2,792
合計	4,270	7,091	11,361	4,419	6,888	11,307	22,668

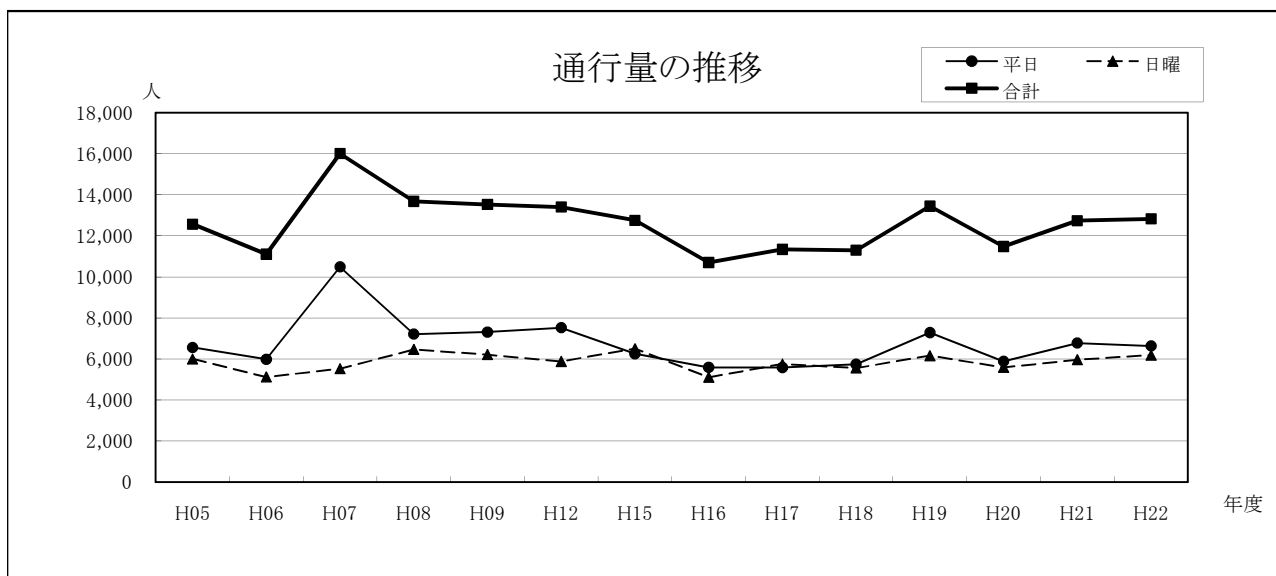
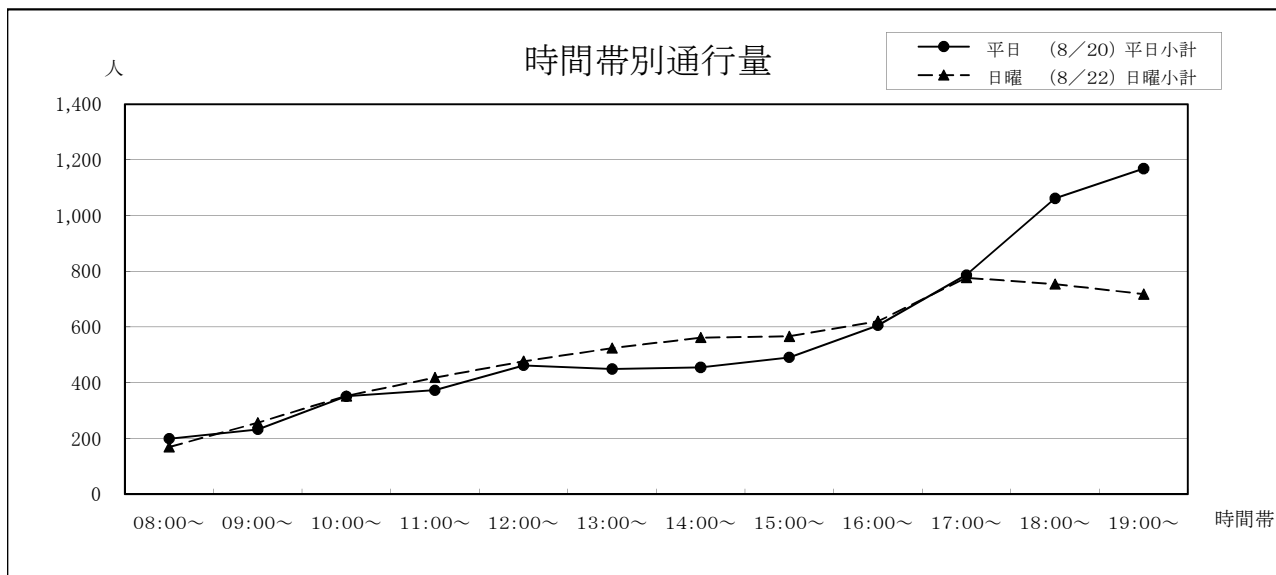
年	平日	日曜	合計	今回調査/ 前回調査	休日調査/ 平日調査
H05	21,372	23,872	45,244	101.11%	111.70%
H06	14,275	16,671	30,946	68.40%	116.78%
H07	14,095	16,712	30,807	99.55%	118.57%
H08	17,412	19,414	36,826	119.54%	111.50%
H09	18,332	19,409	37,741	102.48%	105.87%
H12	14,372	12,660	27,032	71.63%	88.09%
H15	11,613	11,426	23,039	85.23%	98.39%
H16	9,849	9,861	19,710	85.55%	100.12%
H17	11,080	13,689	24,769	125.67%	123.55%
H18	12,151	11,017	23,168	93.54%	90.67%
H19	12,476	11,006	23,482	101.36%	88.22%
H20	10,023	10,380	20,403	86.89%	103.56%
H21	11,247	11,149	22,396	109.77%	99.13%
H22	11,361	11,307	22,668	101.21%	99.52%



# 19 ハッピービル前〔駕町通り〕

①銀座通り	平日 (8/20)			日曜 (8/22)			合計
	①→②	②→①	平日小計	①→②	②→①	日曜小計	
②電車通り							
08:00~	137	62	199	99	70	169	368
09:00~	151	81	232	159	97	256	488
10:00~	201	150	351	230	122	352	703
11:00~	211	162	373	272	146	418	791
12:00~	229	233	462	264	213	477	939
13:00~	224	225	449	290	234	524	973
14:00~	216	239	455	290	272	562	1,017
15:00~	214	277	491	224	342	566	1,057
16:00~	272	334	606	272	349	621	1,227
17:00~	349	438	787	303	474	777	1,564
18:00~	489	573	1,062	333	421	754	1,816
19:00~	516	653	1,169	329	389	718	1,887
合計	3,209	3,427	6,636	3,065	3,129	6,194	12,830

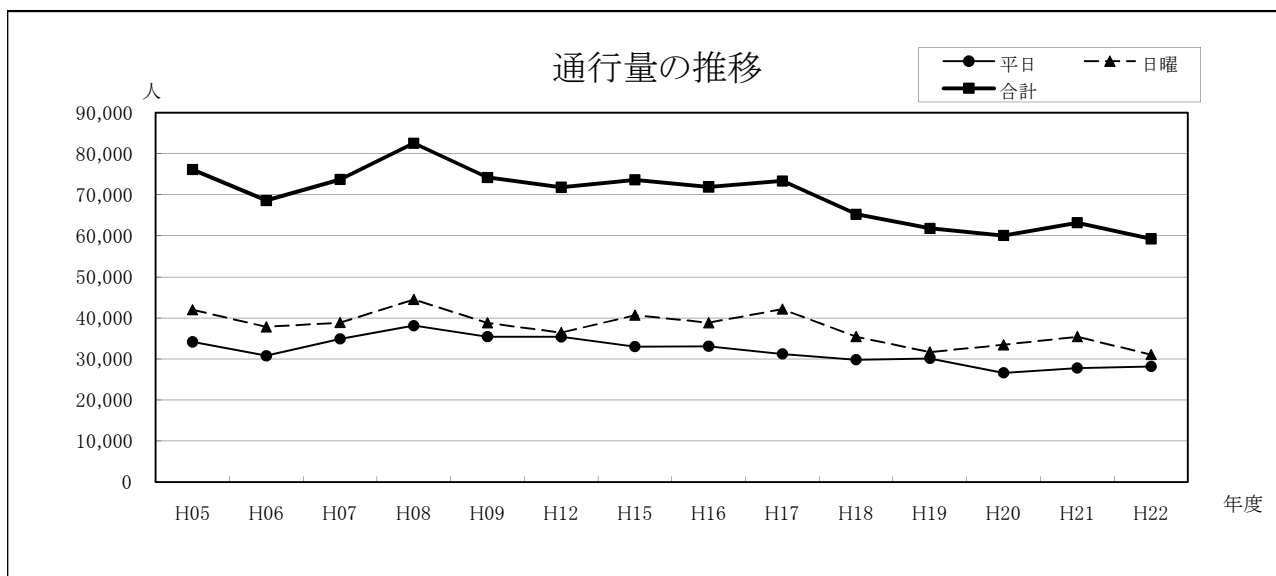
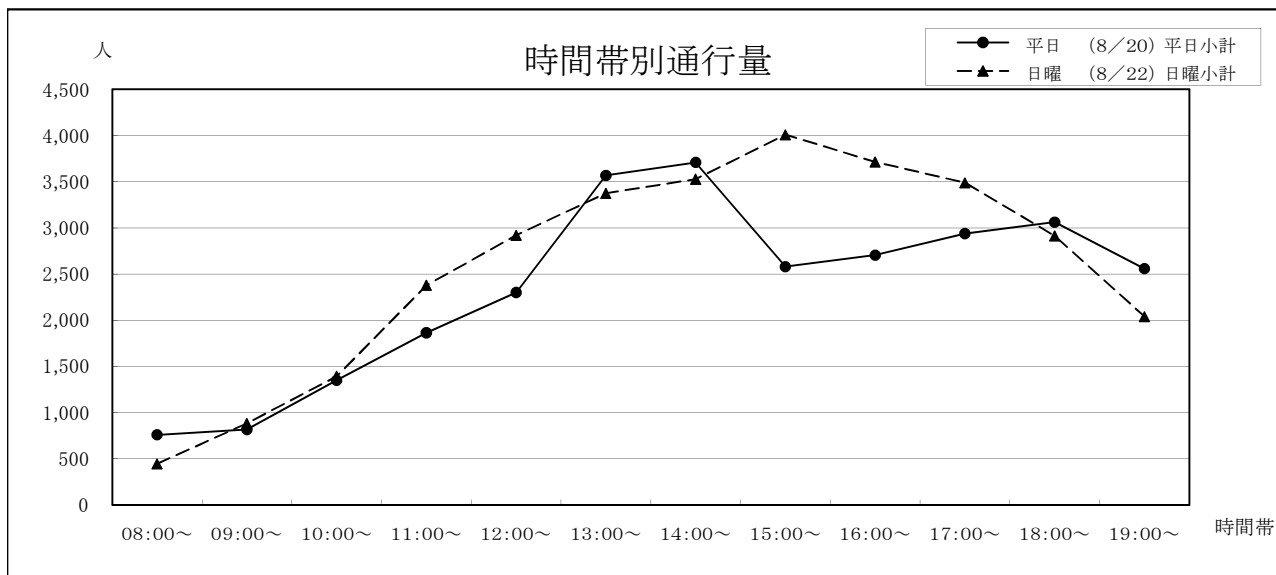
年	平日	日曜	合計	今回調査/ 前回調査	休日調査/ 平日調査
H05	6,566	6,005	12,571	/	91.46%
H06	5,987	5,123	11,110		88.38%
H07	10,487	5,524	16,011	144.11%	52.67%
H08	7,217	6,465	13,682	85.45%	89.58%
H09	7,314	6,219	13,533	98.91%	85.03%
H12	7,524	5,883	13,407	99.07%	78.19%
H15	6,256	6,500	12,756	95.14%	103.90%
H16	5,594	5,108	10,702	83.90%	91.31%
H17	5,587	5,757	11,344	106.00%	103.04%
H18	5,744	5,559	11,303	99.64%	96.78%
H19	7,287	6,162	13,449	118.99%	84.56%
H20	5,888	5,594	11,482	85.37%	95.01%
H21	6,777	5,966	12,743	110.98%	88.03%
H22	6,636	6,194	12,830	100.68%	93.34%



## 20 びふれす熊日会館前〔上通〕

①電車通り ②並木坂	平日 (8/20)			日曜 (8/22)			合計
	①→②	②→①	平日小計	①→②	②→①	日曜小計	
08:00~	335	424	759	217	228	445	1,204
09:00~	382	435	817	386	496	882	1,699
10:00~	633	716	1,349	674	719	1,393	2,742
11:00~	987	876	1,863	1,137	1,241	2,378	4,241
12:00~	1,240	1,060	2,300	1,435	1,484	2,919	5,219
13:00~	1,149	2,419	3,568	1,676	1,697	3,373	6,941
14:00~	1,252	2,457	3,709	1,548	1,980	3,528	7,237
15:00~	1,350	1,230	2,580	1,896	2,112	4,008	6,588
16:00~	1,231	1,474	2,705	1,913	1,802	3,715	6,420
17:00~	1,432	1,506	2,938	1,646	1,843	3,489	6,427
18:00~	1,555	1,506	3,061	1,508	1,404	2,912	5,973
19:00~	1,343	1,215	2,558	1,170	870	2,040	4,598
合計	12,889	15,318	28,207	15,206	15,876	31,082	59,289

年	平日	日曜	合計	今回調査/ 前回調査	休日調査/ 平日調査
H05	34,175	41,993	76,168	98.72%	122.88%
H06	30,808	37,811	68,619	90.09%	122.73%
H07	34,902	38,848	73,750	107.48%	111.31%
H08	38,126	44,468	82,594	111.99%	116.63%
H09	35,456	38,770	74,226	89.87%	109.35%
H12	35,393	36,452	71,845	96.79%	102.99%
H15	33,026	40,635	73,661	102.53%	123.04%
H16	33,109	38,817	71,926	97.64%	117.24%
H17	31,240	42,141	73,381	102.02%	134.89%
H18	29,842	35,426	65,268	88.94%	118.71%
H19	30,134	31,702	61,836	94.74%	105.20%
H20	26,626	33,456	60,082	97.16%	125.65%
H21	27,806	35,411	63,217	105.22%	127.35%
H22	28,207	31,082	59,289	93.79%	110.19%

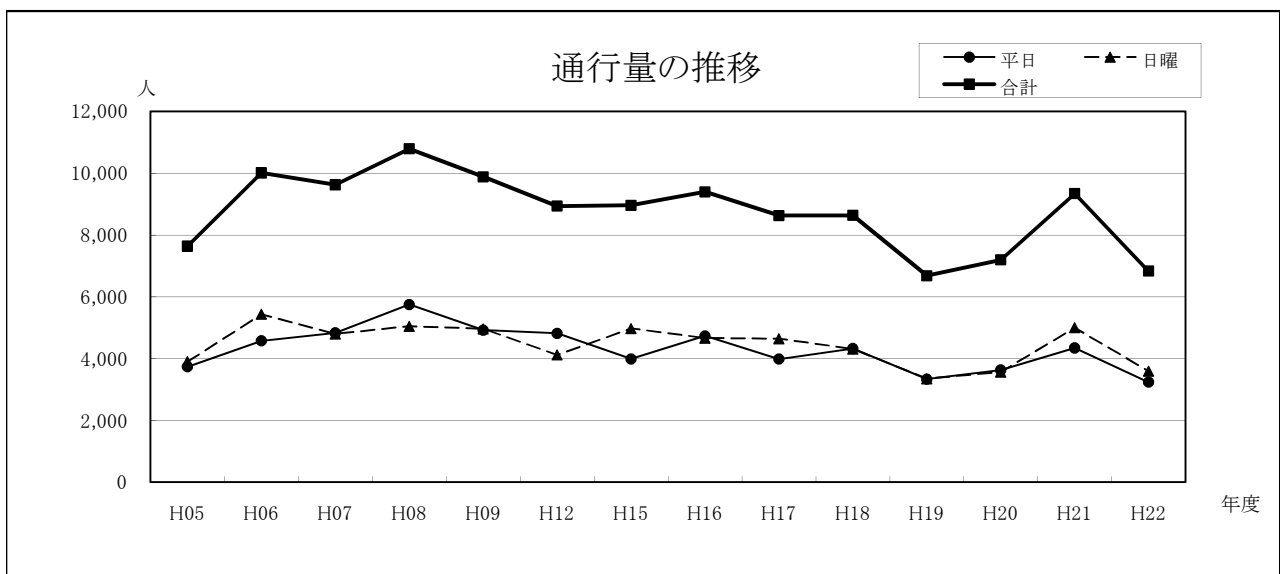
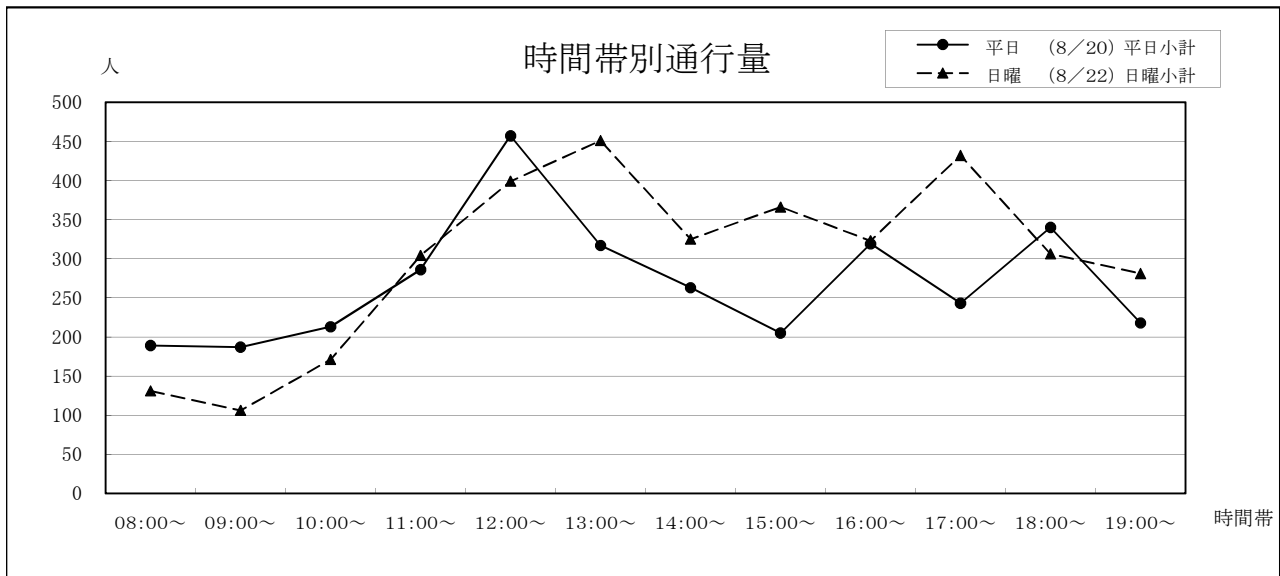




## 21 長崎書店横〔上通〕

①上通	平日 (8/20)			日曜 (8/22)			合計
	①→②	②→①	平日小計	①→②	②→①	日曜小計	
②ホテルキャッスル							
08:00~	97	92	189	54	77	131	320
09:00~	75	112	187	55	51	106	293
10:00~	92	121	213	62	109	171	384
11:00~	140	146	286	119	185	304	590
12:00~	197	260	457	154	245	399	856
13:00~	141	176	317	214	237	451	768
14:00~	126	137	263	144	181	325	588
15:00~	91	114	205	168	198	366	571
16:00~	110	209	319	165	158	323	642
17:00~	93	150	243	243	189	432	675
18:00~	148	192	340	136	170	306	646
19:00~	111	107	218	164	117	281	499
合計	1,421	1,816	3,237	1,678	1,917	3,595	6,832

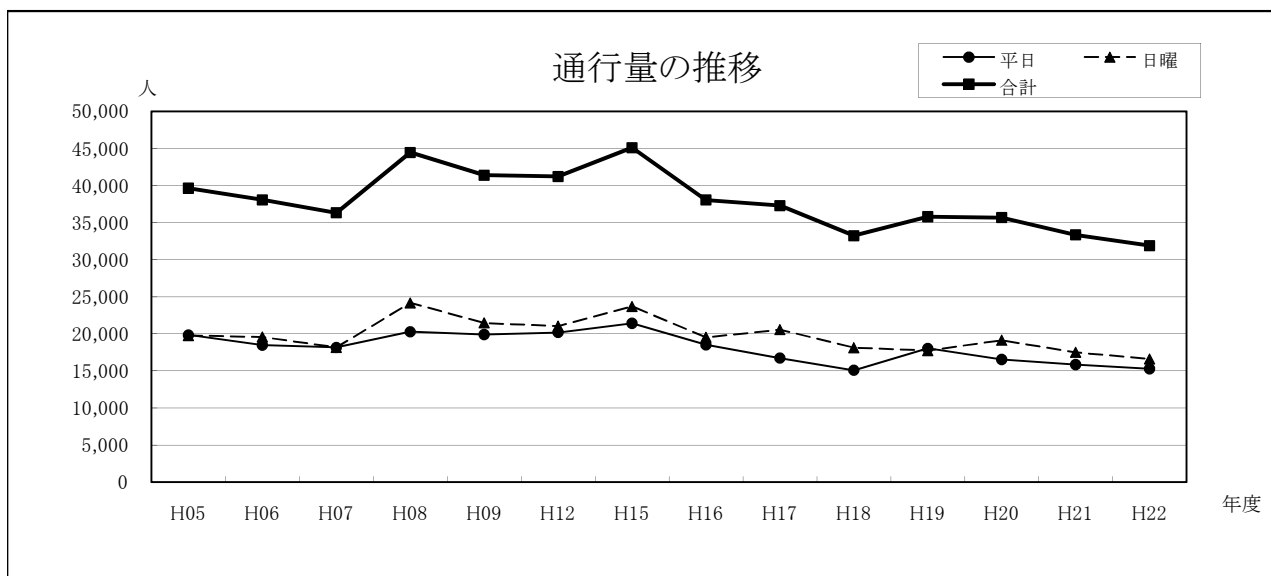
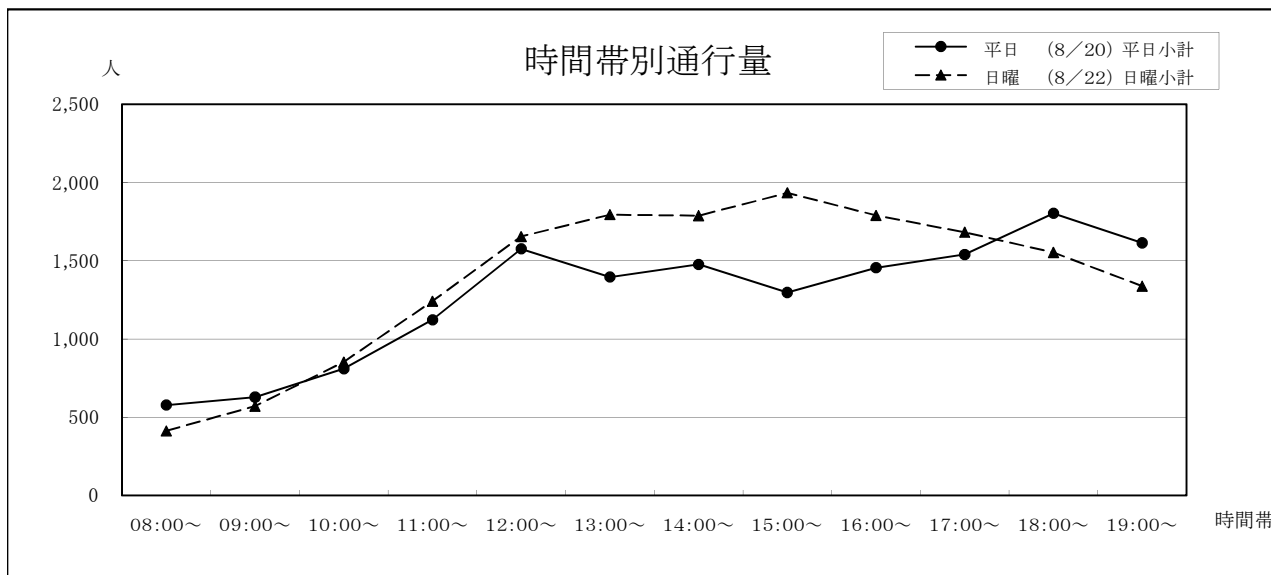
年	平日	日曜	合計	今回調査/ 前回調査	休日調査/ 平日調査
H05	3,737	3,902	7,639		104.42%
H06	4,575	5,435	10,010	131.04%	118.80%
H07	4,829	4,798	9,627	96.17%	99.36%
H08	5,748	5,043	10,791	112.09%	87.73%
H09	4,919	4,962	9,881	91.57%	100.87%
H12	4,818	4,118	8,936	90.44%	85.47%
H15	3,988	4,971	8,959	100.26%	124.65%
H16	4,732	4,664	9,396	104.88%	98.56%
H17	3,985	4,643	8,628	91.83%	116.51%
H18	4,322	4,312	8,634	100.07%	99.77%
H19	3,334	3,346	6,680	77.37%	100.36%
H20	3,629	3,567	7,196	107.72%	98.29%
H21	4,342	5,000	9,342	129.82%	115.15%
H22	3,237	3,595	6,832	73.13%	111.06%



## 22 第十美創ビル前〔上通〕

①電車通り ②並木坂	平日 (8/20)			日曜 (8/22)			合計
	①→②	②→①	平日小計	①→②	②→①	日曜小計	
08:00~	151	426	577	141	272	413	990
09:00~	208	420	628	168	402	570	1,198
10:00~	339	470	809	344	509	853	1,662
11:00~	530	592	1,122	585	656	1,241	2,363
12:00~	776	800	1,576	804	850	1,654	3,230
13:00~	598	798	1,396	835	960	1,795	3,191
14:00~	685	791	1,476	923	865	1,788	3,264
15:00~	656	641	1,297	942	992	1,934	3,231
16:00~	697	758	1,455	967	822	1,789	3,244
17:00~	800	740	1,540	971	711	1,682	3,222
18:00~	1,025	778	1,803	935	618	1,553	3,356
19:00~	988	626	1,614	813	525	1,338	2,952
合計	7,453	7,840	15,293	8,428	8,182	16,610	31,903

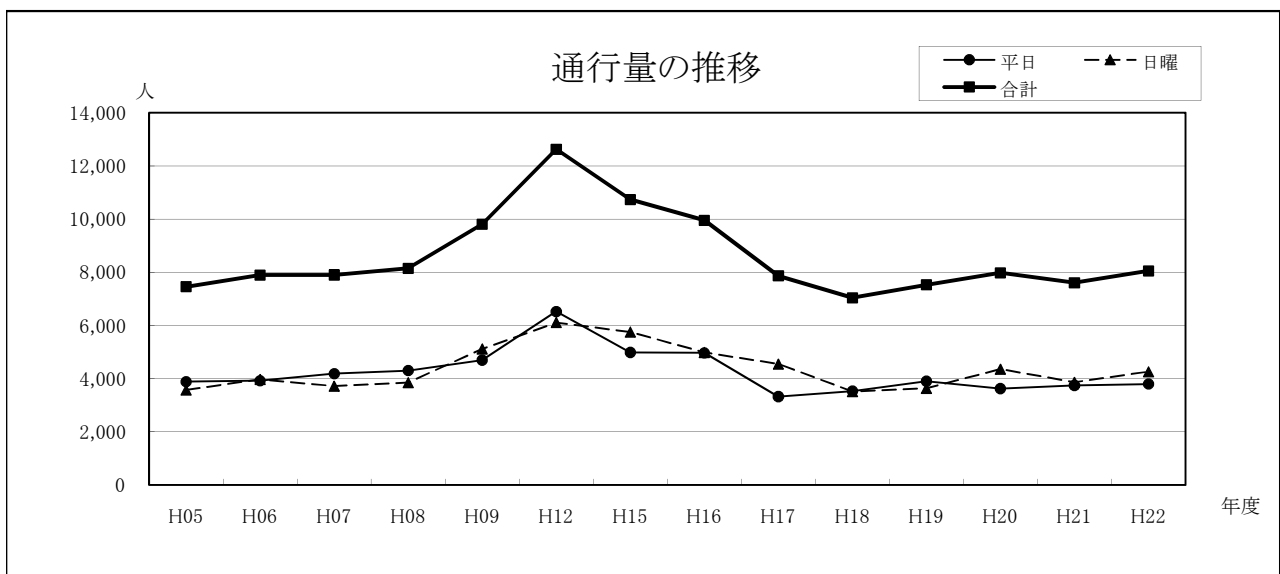
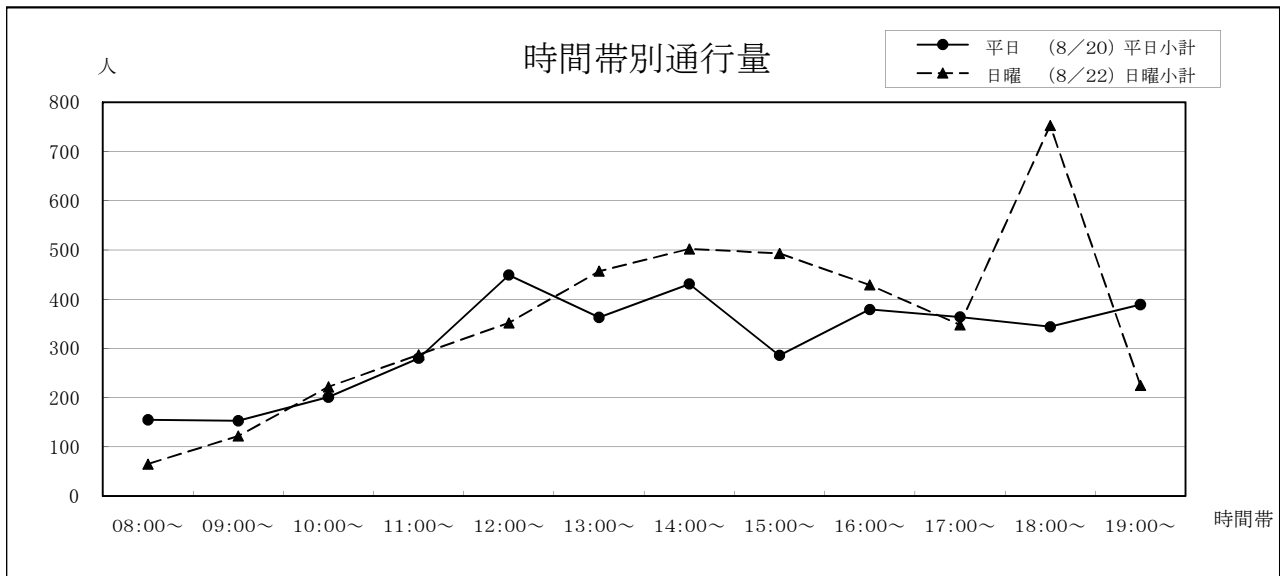
年	平日	日曜	合計	今回調査/ 前回調査	休日調査/ 平日調査
H05	19,848	19,787	39,635	111.96%	99.69%
H06	18,482	19,586	38,068	96.05%	105.97%
H07	18,172	18,162	36,334	95.44%	99.94%
H08	20,293	24,170	44,463	122.37%	119.11%
H09	19,905	21,484	41,389	93.09%	107.93%
H12	20,181	21,041	41,222	99.60%	104.26%
H15	21,416	23,693	45,109	109.43%	110.63%
H16	18,517	19,536	38,053	84.36%	105.50%
H17	16,726	20,570	37,296	98.01%	122.98%
H18	15,092	18,139	33,231	89.10%	120.19%
H19	18,039	17,753	35,792	107.71%	98.41%
H20	16,538	19,140	35,678	99.68%	115.73%
H21	15,853	17,501	33,354	93.49%	110.40%
H22	15,293	16,610	31,903	95.65%	108.61%



## 23 坂梨カメラ前〔上通〕

①上通 ②国道3号線	平日 (8/20)			日曜 (8/22)			合計
	①→②	②→①	平日小計	①→②	②→①	日曜小計	
08:00~	34	121	155	18	47	65	220
09:00~	50	103	153	39	83	122	275
10:00~	100	101	201	85	137	222	423
11:00~	120	160	280	109	178	287	567
12:00~	244	205	449	155	197	352	801
13:00~	190	173	363	253	204	457	820
14:00~	212	219	431	256	246	502	933
15:00~	148	138	286	270	223	493	779
16:00~	182	197	379	237	192	429	808
17:00~	186	178	364	210	138	348	712
18:00~	216	128	344	480	273	753	1,097
19:00~	222	167	389	115	110	225	614
合計	1,904	1,890	3,794	2,227	2,028	4,255	8,049

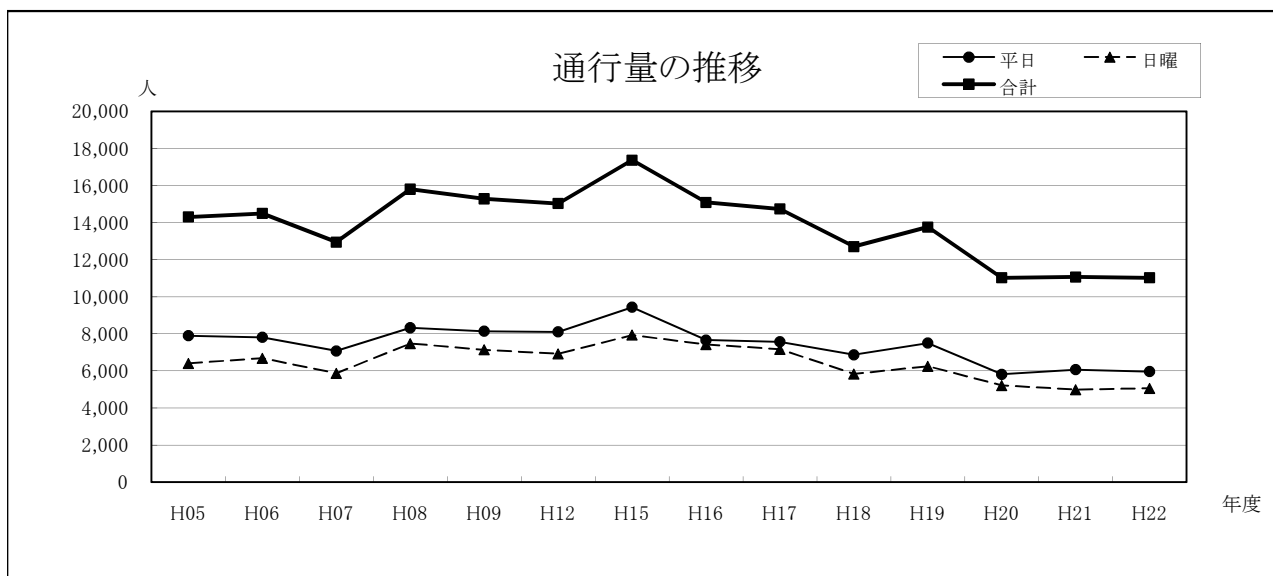
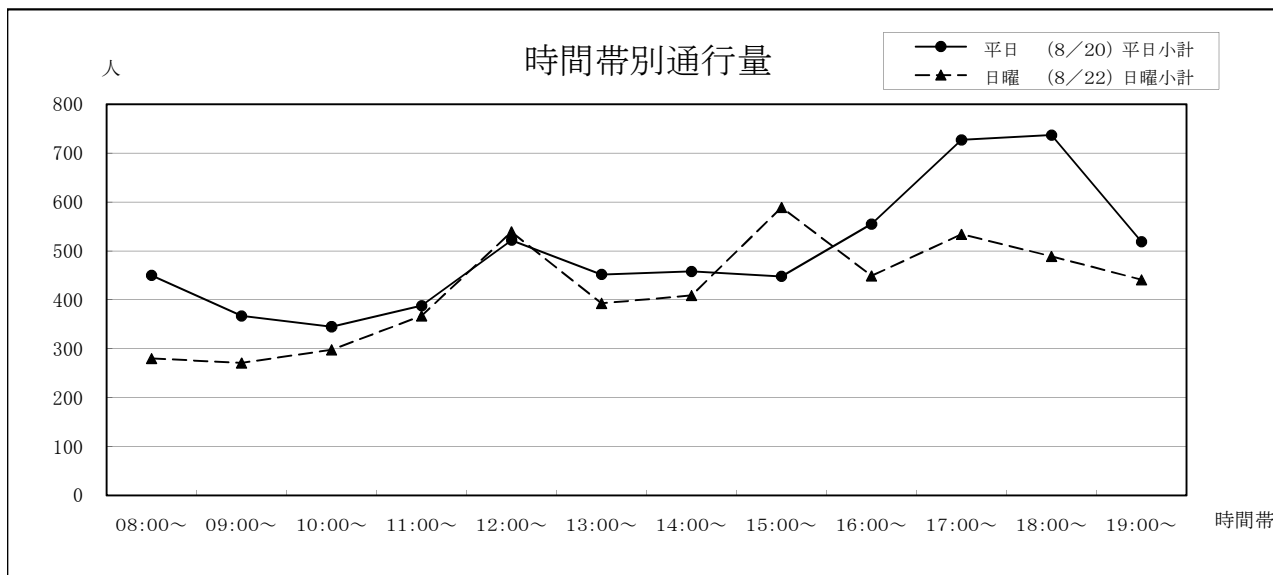
年	平日	日曜	合計	今回調査/ 前回調査	休日調査/ 平日調査
H05	3,884	3,573	7,457	93.35%	91.99%
H06	3,920	3,971	7,891	105.82%	101.30%
H07	4,182	3,715	7,897	100.08%	88.83%
H08	4,298	3,850	8,148	103.18%	89.58%
H09	4,692	5,116	9,808	120.37%	109.04%
H12	6,520	6,108	12,628	128.75%	93.68%
H15	4,982	5,754	10,736	85.02%	115.50%
H16	4,967	4,983	9,950	92.68%	100.32%
H17	3,320	4,546	7,866	79.06%	136.93%
H18	3,527	3,511	7,038	89.47%	99.55%
H19	3,897	3,632	7,529	106.98%	93.20%
H20	3,620	4,355	7,975	105.92%	120.30%
H21	3,741	3,861	7,602	95.32%	103.21%
H22	3,794	4,255	8,049	105.88%	112.15%



## 24 並木坂(園田屋前)〔上通〕

①電車通り ②広町	平日 (8/20)			日曜 (8/22)			合計
	①→②	②→①	平日小計	①→②	②→①	日曜小計	
08:00~	149	301	450	89	191	280	730
09:00~	116	251	367	68	203	271	638
10:00~	125	220	345	100	198	298	643
11:00~	152	236	388	155	212	367	755
12:00~	244	278	522	262	277	539	1,061
13:00~	186	266	452	166	227	393	845
14:00~	214	244	458	194	215	409	867
15:00~	247	201	448	256	333	589	1,037
16:00~	288	267	555	216	233	449	1,004
17:00~	406	321	727	313	221	534	1,261
18:00~	374	363	737	284	205	489	1,226
19:00~	337	182	519	243	198	441	960
合計	2,838	3,130	5,968	2,346	2,713	5,059	11,027

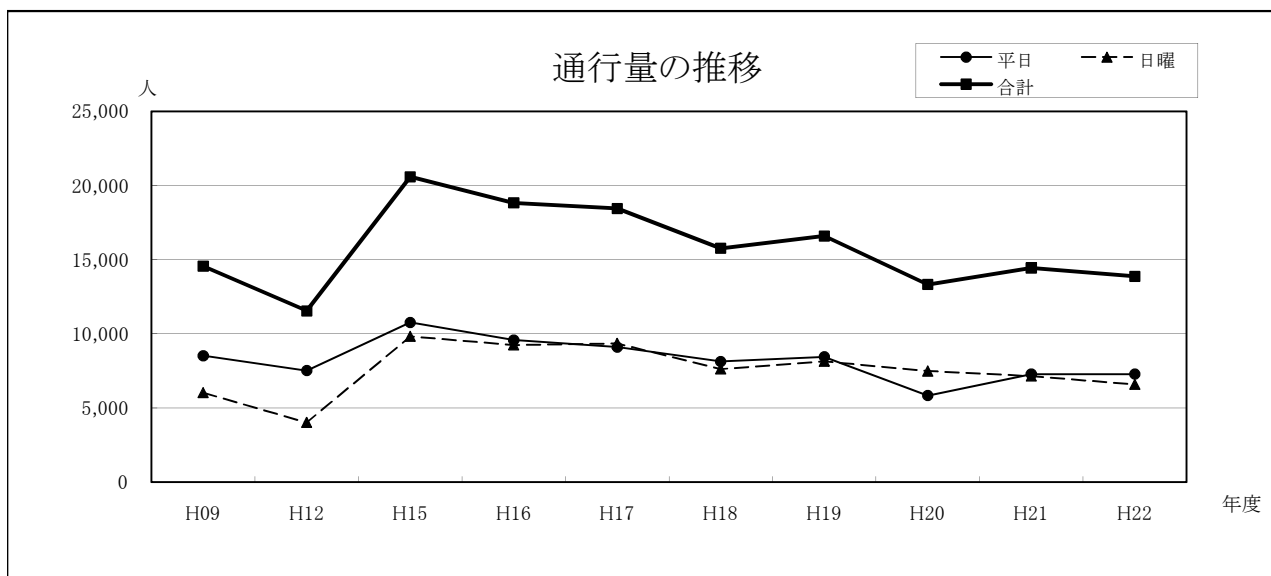
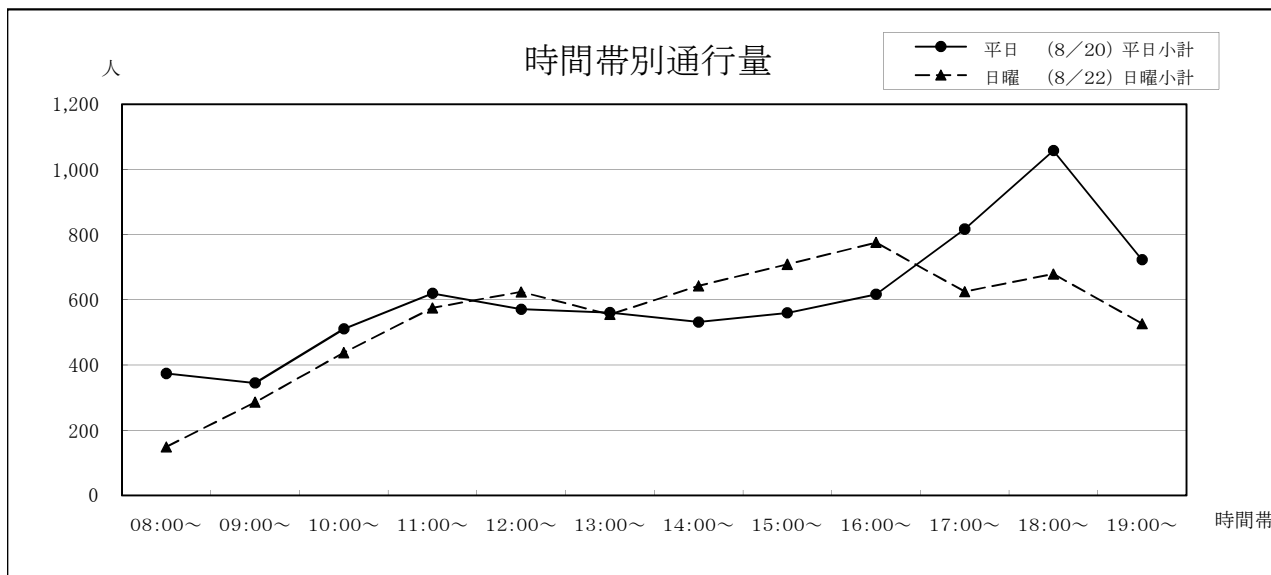
年	平日	日曜	合計	今回調査/ 前回調査	休日調査/ 平日調査
H05	7,900	6,408	14,308	102.24%	81.11%
H06	7,817	6,679	14,496	101.31%	85.44%
H07	7,079	5,873	12,952	89.35%	82.96%
H08	8,327	7,475	15,802	122.00%	89.77%
H09	8,141	7,143	15,284	96.72%	87.74%
H12	8,106	6,924	15,030	98.34%	85.42%
H15	9,434	7,936	17,370	115.57%	84.12%
H16	7,665	7,422	15,087	86.86%	96.83%
H17	7,570	7,165	14,735	97.67%	94.65%
H18	6,869	5,841	12,710	86.26%	85.03%
H19	7,506	6,254	13,760	108.26%	83.32%
H20	5,815	5,213	11,028	80.15%	89.65%
H21	6,068	4,996	11,064	100.33%	82.33%
H22	5,968	5,059	11,027	99.67%	84.77%



## 25 鶴屋本館東側入口横〔水道町〕

①鶴屋 ②大甲橋	平日 (8/20)			日曜 (8/22)			合計
	①→②	②→①	平日小計	①→②	②→①	日曜小計	
08:00~	105	269	374	70	79	149	523
09:00~	161	184	345	126	160	286	631
10:00~	170	341	511	126	312	438	949
11:00~	183	437	620	174	401	575	1,195
12:00~	200	371	571	161	463	624	1,195
13:00~	219	342	561	205	350	555	1,116
14:00~	229	303	532	237	406	643	1,175
15:00~	245	315	560	320	389	709	1,269
16:00~	222	395	617	296	480	776	1,393
17:00~	304	513	817	229	396	625	1,442
18:00~	411	647	1,058	253	426	679	1,737
19:00~	222	501	723	237	290	527	1,250
合計	2,671	4,618	7,289	2,434	4,152	6,586	13,875

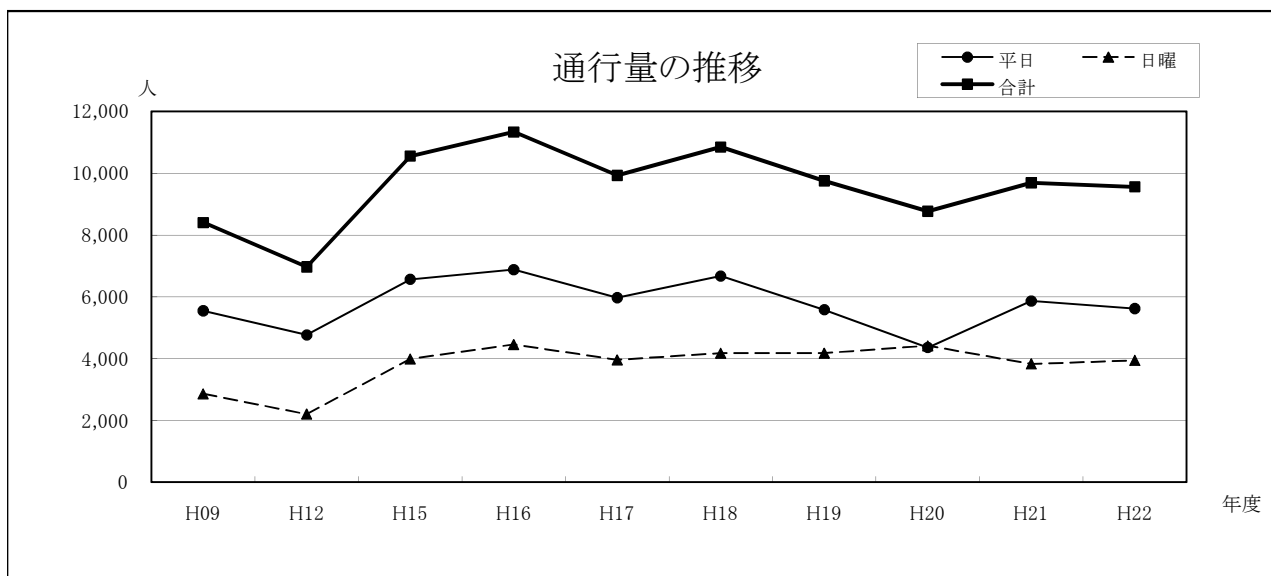
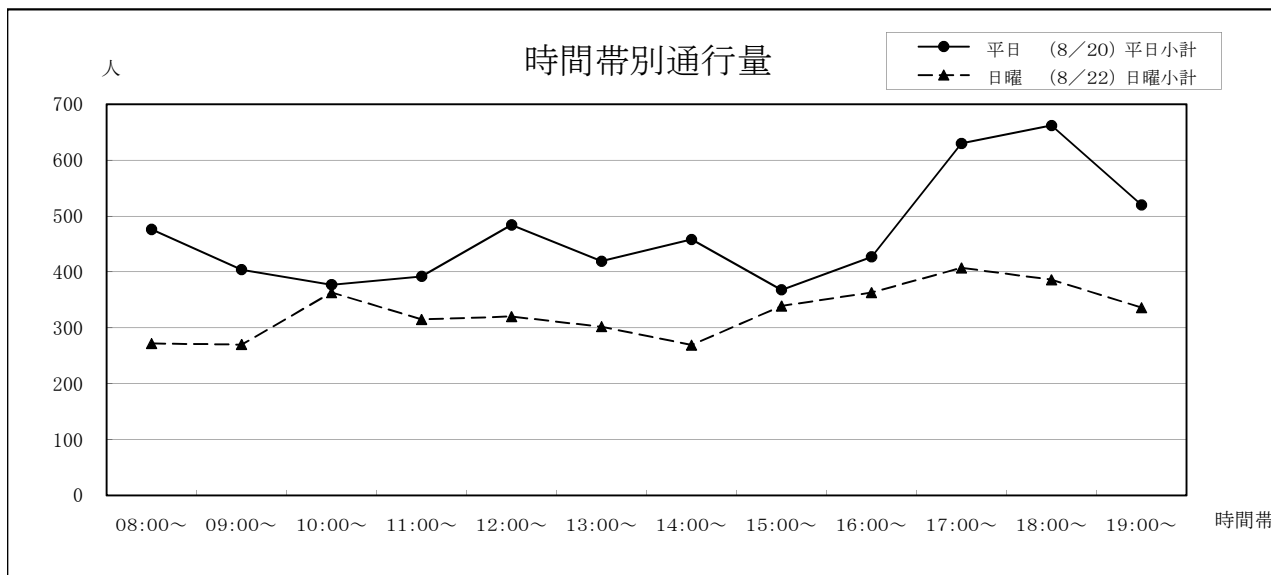
年	平日	日曜	合計	今回調査/ 前回調査	休日調査/ 平日調査
H09	8,527	6,035	14,562		70.78%
H12	7,523	4,023	11,546	79.29%	53.48%
H15	10,766	9,824	20,590	178.33%	91.25%
H16	9,585	9,250	18,835	91.48%	96.50%
H17	9,110	9,342	18,452	97.97%	102.55%
H18	8,136	7,631	15,767	85.45%	93.79%
H19	8,449	8,145	16,594	105.25%	96.40%
H20	5,842	7,485	13,327	80.31%	128.12%
H21	7,287	7,159	14,446	108.40%	98.24%
H22	7,289	6,586	13,875	96.05%	90.36%



## 26 肥後銀行水道町支店前〔水道町〕

①びふれす 熊日会館	平日 (8/20)			日曜 (8/22)			合計
	①→②	②→①	平日小計	①→②	②→①	日曜小計	
②大甲橋							
08:00~	193	283	476	96	176	272	748
09:00~	159	245	404	95	175	270	674
10:00~	132	245	377	135	228	363	740
11:00~	168	224	392	103	212	315	707
12:00~	208	276	484	160	160	320	804
13:00~	209	210	419	161	141	302	721
14:00~	222	236	458	140	129	269	727
15:00~	186	182	368	158	181	339	707
16:00~	193	234	427	163	200	363	790
17:00~	285	345	630	219	188	407	1,037
18:00~	290	372	662	202	184	386	1,048
19:00~	249	271	520	222	114	336	856
合計	2,494	3,123	5,617	1,854	2,088	3,942	9,559

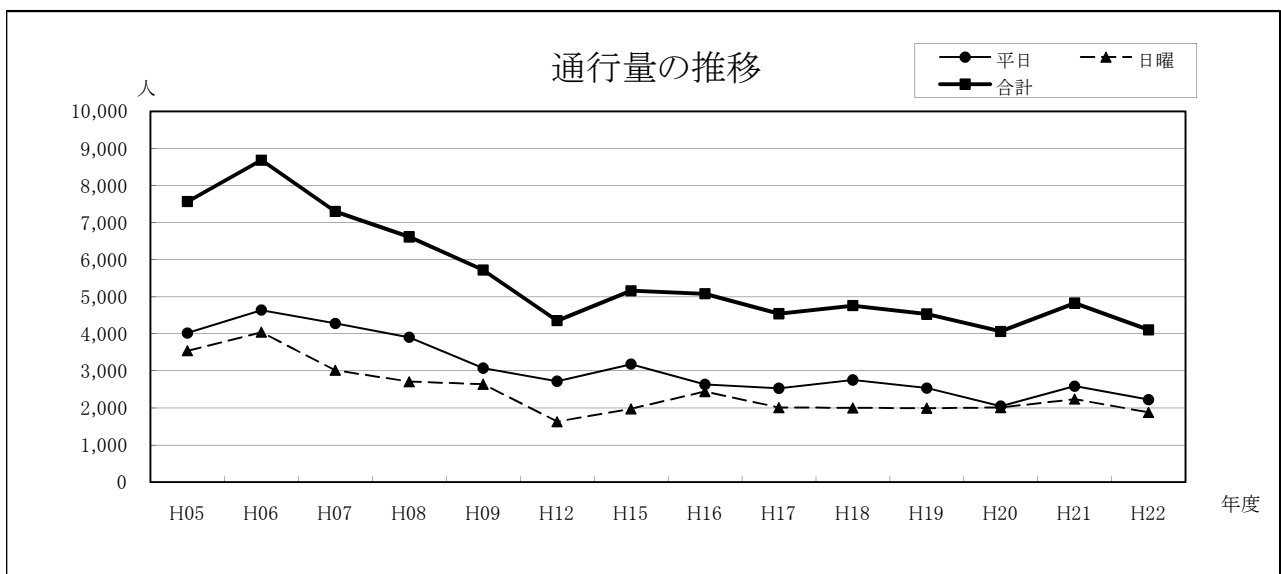
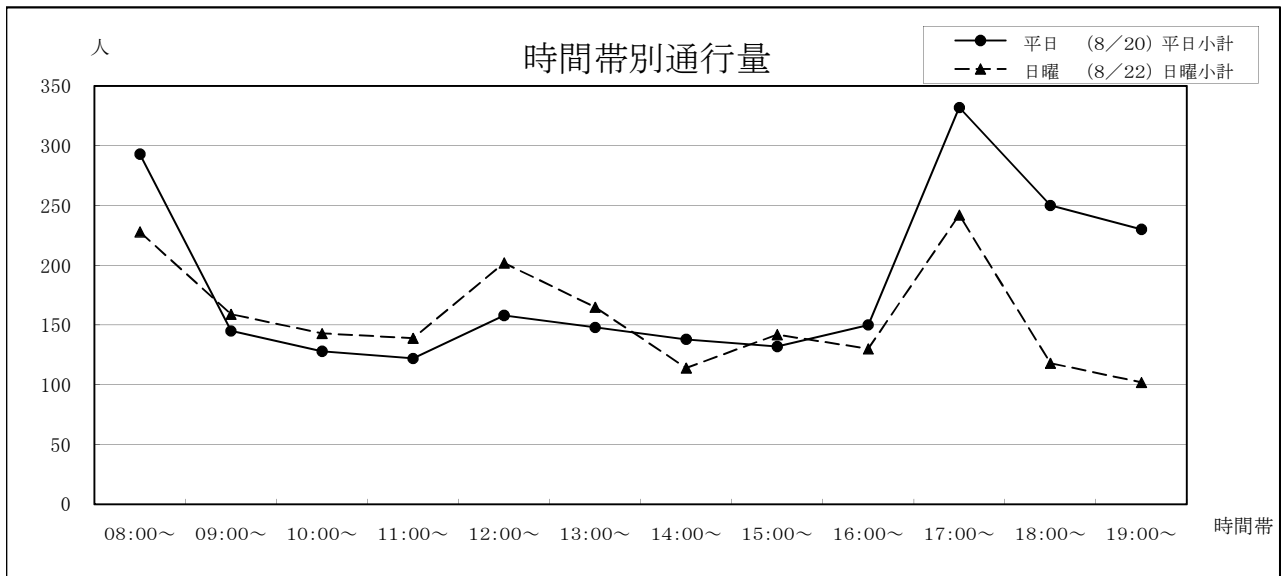
年	平日	日曜	合計	今回調査/ 前回調査	休日調査/ 平日調査
H09	5,544	2,859	8,403		51.57%
H12	4,763	2,201	6,964	82.88%	46.21%
H15	6,563	3,989	10,552	151.52%	60.78%
H16	6,878	4,455	11,333	107.40%	64.77%
H17	5,970	3,958	9,928	87.60%	66.30%
H18	6,670	4,177	10,847	109.26%	62.62%
H19	5,578	4,173	9,751	89.90%	74.81%
H20	4,355	4,411	8,766	89.90%	101.29%
H21	5,862	3,828	9,690	110.54%	65.30%
H22	5,617	3,942	9,559	98.65%	70.18%



## 27 ホテルニューオータニ前〔熊本駅前通り〕

①熊本駅 ②呉服町	平日 (8/20)			日曜 (8/22)			合計
	①→②	②→①	平日小計	①→②	②→①	日曜小計	
08:00~	182	111	293	144	84	228	521
09:00~	88	57	145	67	92	159	304
10:00~	66	62	128	58	85	143	271
11:00~	44	78	122	56	83	139	261
12:00~	44	114	158	100	102	202	360
13:00~	77	71	148	89	76	165	313
14:00~	77	61	138	73	41	114	252
15:00~	35	97	132	75	67	142	274
16:00~	65	85	150	52	78	130	280
17:00~	129	203	332	51	191	242	574
18:00~	72	178	250	60	58	118	368
19:00~	89	141	230	50	52	102	332
合計	968	1,258	2,226	875	1,009	1,884	4,110

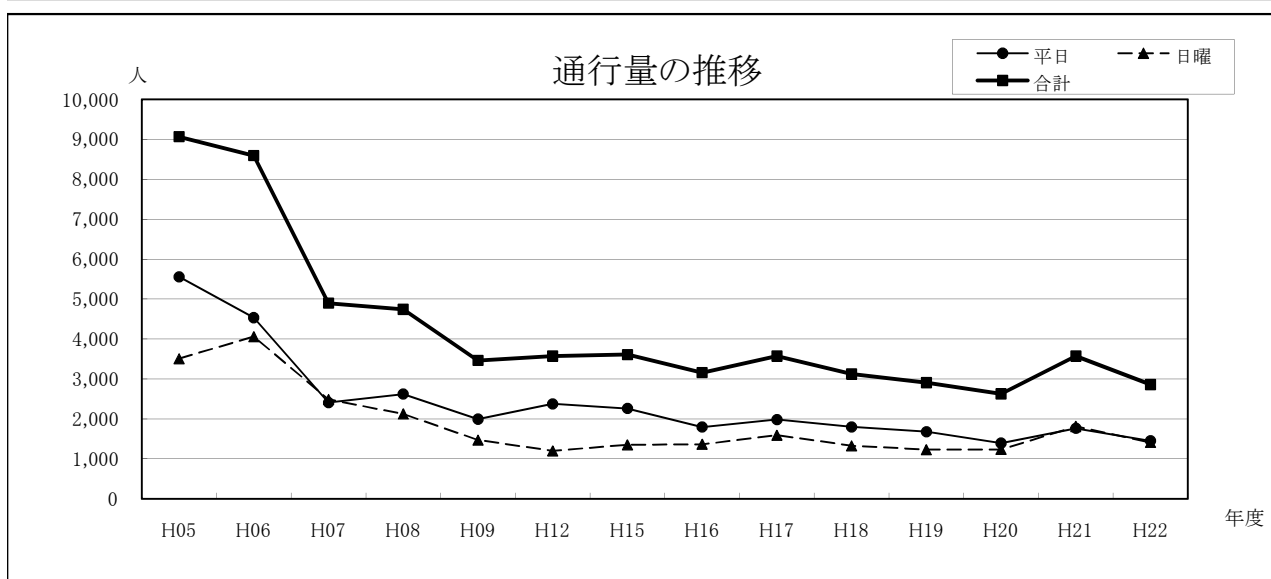
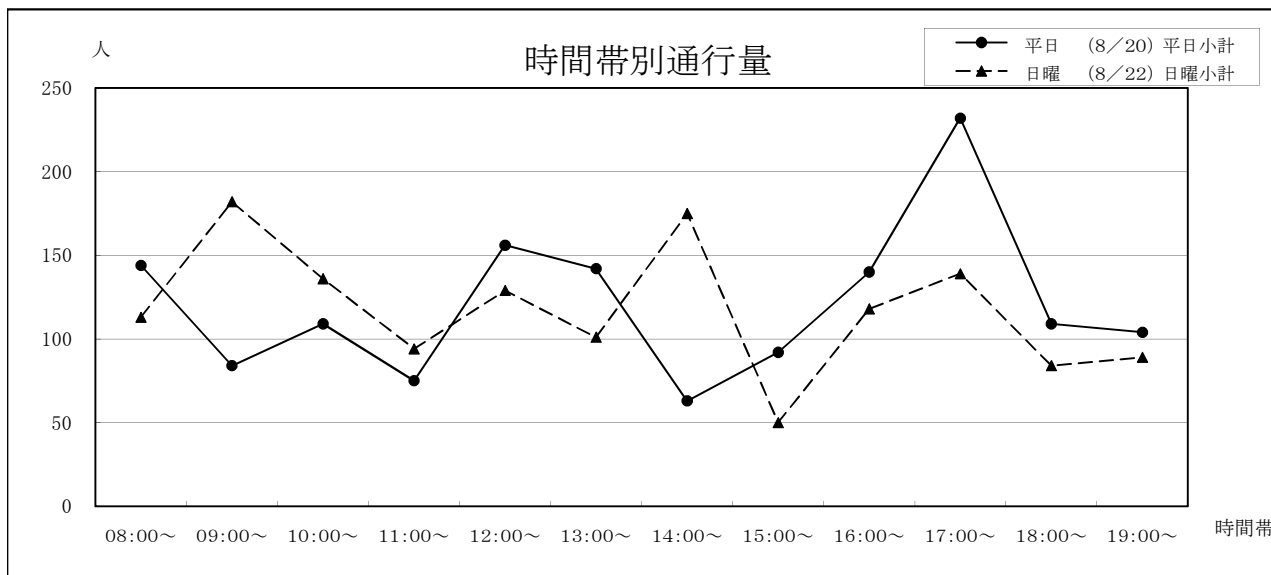
年	平日	日曜	合計	今回調査/ 前回調査	休日調査/ 平日調査
H05	4,023	3,544	7,567	97.32%	88.09%
H06	4,642	4,043	8,685	114.77%	87.10%
H07	4,281	3,019	7,300	84.05%	70.52%
H08	3,906	2,709	6,615	90.62%	69.35%
H09	3,076	2,643	5,719	86.46%	85.92%
H12	2,722	1,633	4,355	76.15%	59.99%
H15	3,183	1,979	5,162	118.53%	62.17%
H16	2,636	2,445	5,081	98.43%	92.75%
H17	2,531	2,013	4,544	89.43%	79.53%
H18	2,756	2,005	4,761	104.78%	72.75%
H19	2,536	1,999	4,535	95.25%	78.82%
H20	2,052	2,012	4,064	89.61%	98.05%
H21	2,588	2,241	4,829	118.82%	86.59%
H22	2,226	1,884	4,110	85.11%	84.64%



## 28 惣進館ビル前〔熊本駅前通り〕

①熊本駅	平日 (8/20)			日曜 (8/22)			合計
	①→②	②→①	平日小計	①→②	②→①	日曜小計	
②白川橋							
08:00~	70	74	144	45	68	113	257
09:00~	60	24	84	103	79	182	266
10:00~	67	42	109	53	83	136	245
11:00~	45	30	75	38	56	94	169
12:00~	62	94	156	52	77	129	285
13:00~	73	69	142	30	71	101	243
14:00~	42	21	63	24	151	175	238
15:00~	36	56	92	28	22	50	142
16:00~	61	79	140	61	57	118	258
17:00~	104	128	232	97	42	139	371
18:00~	42	67	109	35	49	84	193
19:00~	45	59	104	54	35	89	193
合計	707	743	1,450	620	790	1,410	2,860

年	平日	日曜	合計	今回調査/ 前回調査	休日調査/ 平日調査
H05	5,558	3,510	9,068	100.20%	63.15%
H06	4,535	4,060	8,595	94.78%	89.53%
H07	2,408	2,491	4,899	57.00%	103.45%
H08	2,620	2,124	4,744	96.84%	81.07%
H09	1,994	1,469	3,463	73.00%	73.67%
H12	2,376	1,197	3,573	103.18%	50.38%
H15	2,259	1,350	3,609	101.01%	59.76%
H16	1,794	1,364	3,158	87.50%	76.03%
H17	1,982	1,590	3,572	113.11%	80.22%
H18	1,798	1,325	3,123	87.43%	73.69%
H19	1,677	1,230	2,907	93.08%	73.35%
H20	1,393	1,234	2,627	90.37%	88.59%
H21	1,762	1,810	3,572	135.97%	102.72%
H22	1,450	1,410	2,860	80.07%	97.24%

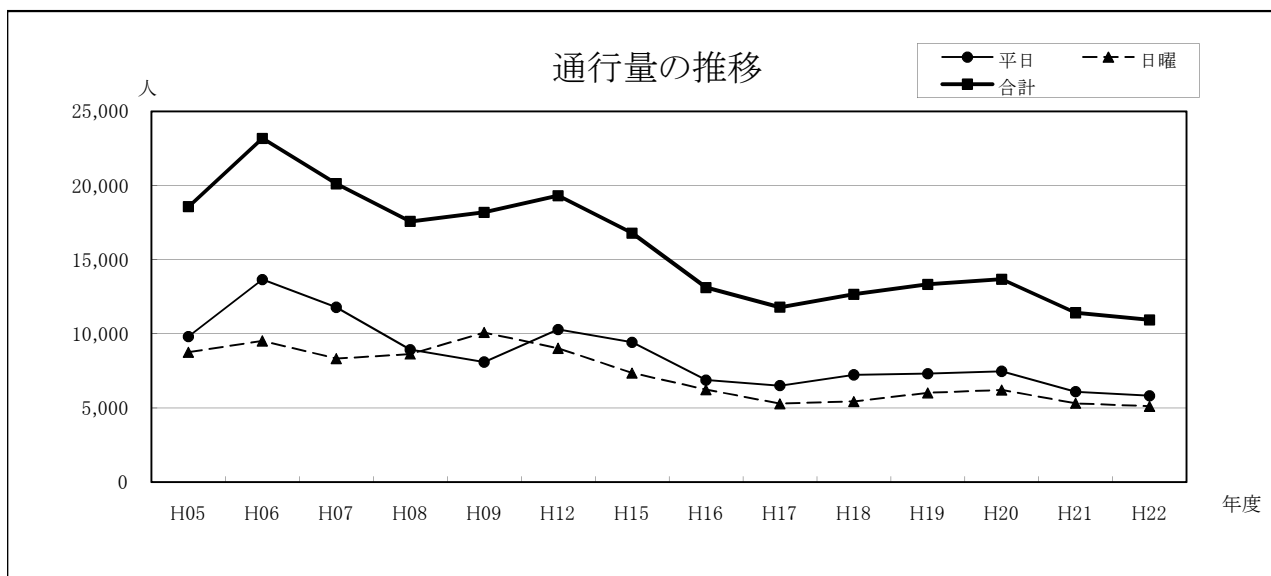
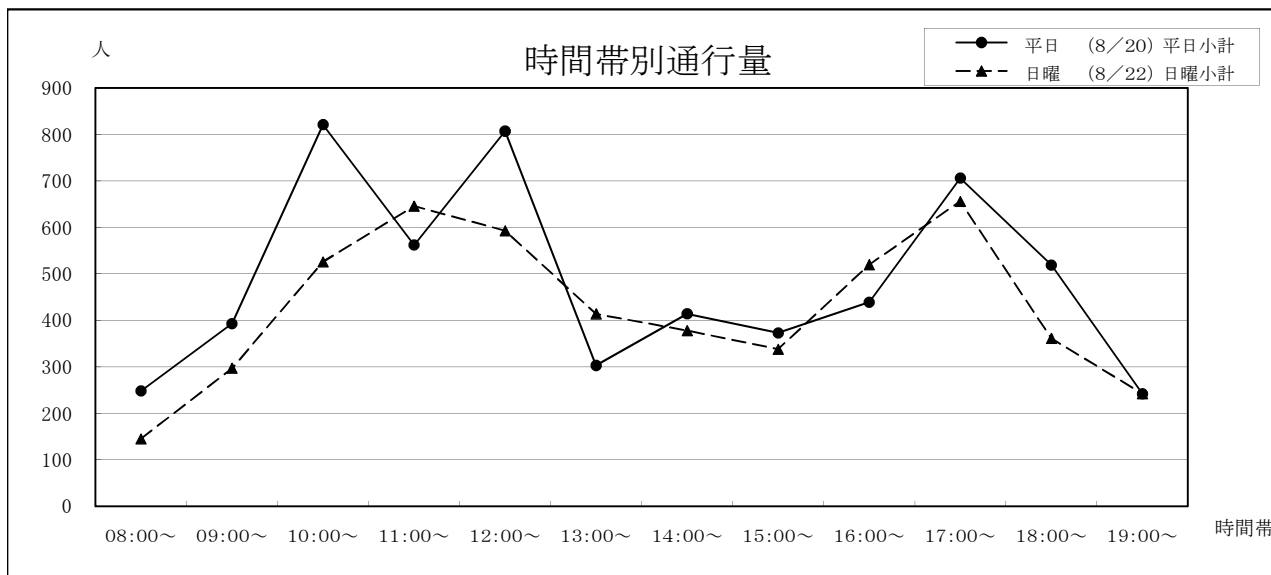




## 29 小粥時計店前〔健軍商店街〕

①電車通り	平日 (8/20)			日曜 (8/22)			合計
	①→②	②→①	平日小計	①→②	②→①	日曜小計	
②栄町方面							
08:00~	55	193	248	60	85	145	393
09:00~	199	194	393	145	152	297	690
10:00~	321	500	821	236	290	526	1,347
11:00~	262	300	562	278	368	646	1,208
12:00~	429	378	807	287	306	593	1,400
13:00~	168	135	303	186	228	414	717
14:00~	227	187	414	204	174	378	792
15:00~	196	177	373	189	149	338	711
16:00~	281	158	439	309	211	520	959
17:00~	414	292	706	301	355	656	1,362
18:00~	307	212	519	166	195	361	880
19:00~	142	100	242	142	100	242	484
合計	3,001	2,826	5,827	2,503	2,613	5,116	10,943

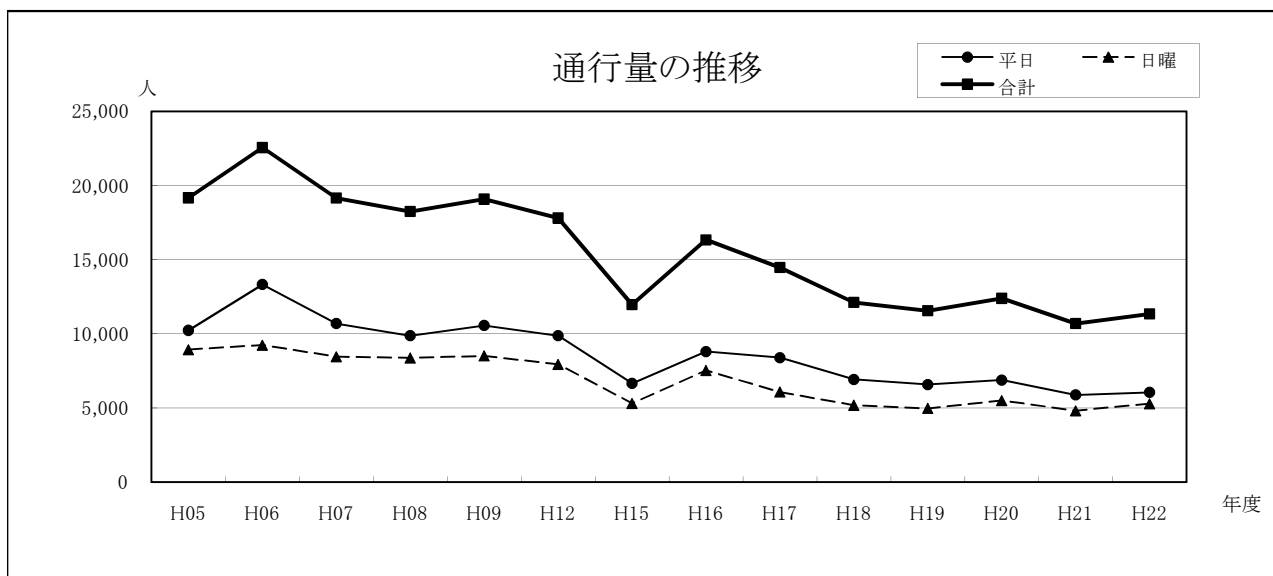
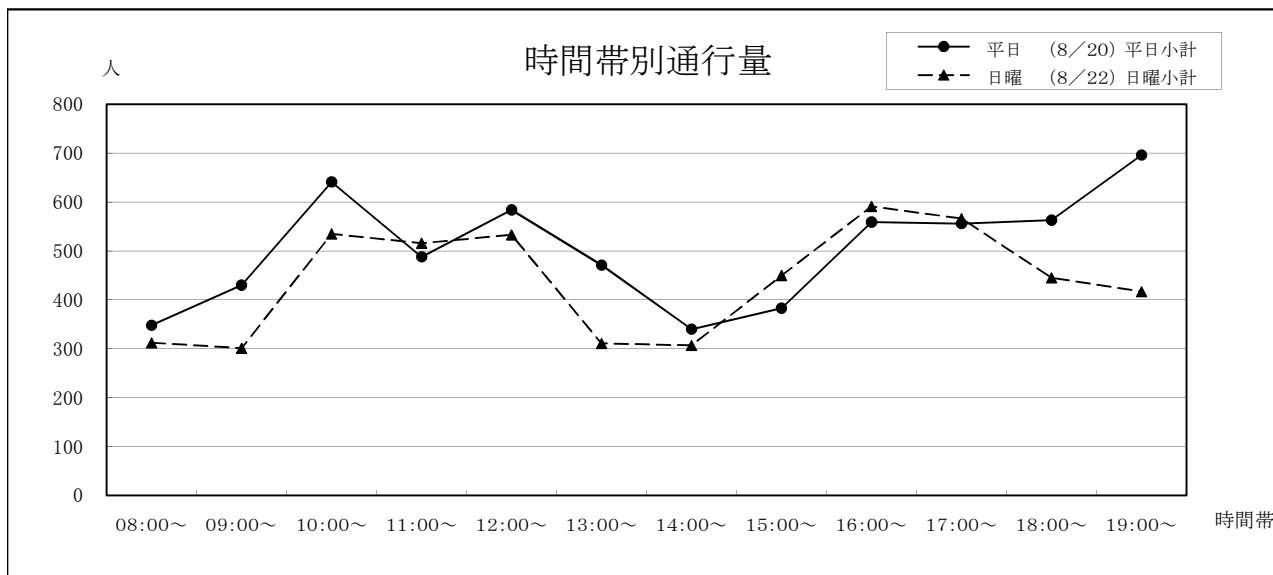
年	平日	日曜	合計	今回調査/ 前回調査	休日調査/ 平日調査
H05	9,817	8,758	18,575	105.18%	89.21%
H06	13,660	9,523	23,183	124.81%	69.71%
H07	11,790	8,332	20,122	86.80%	70.67%
H08	8,934	8,643	17,577	87.35%	96.74%
H09	8,101	10,092	18,193	103.50%	124.58%
H12	10,290	9,029	19,319	106.19%	87.75%
H15	9,432	7,362	16,794	86.93%	78.05%
H16	6,881	6,239	13,120	78.12%	90.67%
H17	6,506	5,289	11,795	89.90%	81.29%
H18	7,233	5,438	12,671	107.43%	75.18%
H19	7,315	6,018	13,333	105.22%	82.27%
H20	7,471	6,211	13,682	102.62%	83.13%
H21	6,101	5,323	11,424	83.50%	87.25%
H22	5,827	5,116	10,943	95.79%	87.80%



### 30 西里生花店前〔健軍商店街〕

①栄町方面 ②電車通り	平日 (8/20)			日曜 (8/22)			合計
	①→②	②→①	平日小計	①→②	②→①	日曜小計	
08:00~	251	97	348	112	200	312	660
09:00~	235	195	430	130	171	301	731
10:00~	342	299	641	264	271	535	1,176
11:00~	219	269	488	221	295	516	1,004
12:00~	285	299	584	273	260	533	1,117
13:00~	218	253	471	144	167	311	782
14:00~	154	186	340	147	160	307	647
15:00~	174	209	383	180	270	450	833
16:00~	210	349	559	232	359	591	1,150
17:00~	189	367	556	232	334	566	1,122
18:00~	225	338	563	205	240	445	1,008
19:00~	132	564	696	221	196	417	1,113
合計	2,634	3,425	6,059	2,361	2,923	5,284	11,343

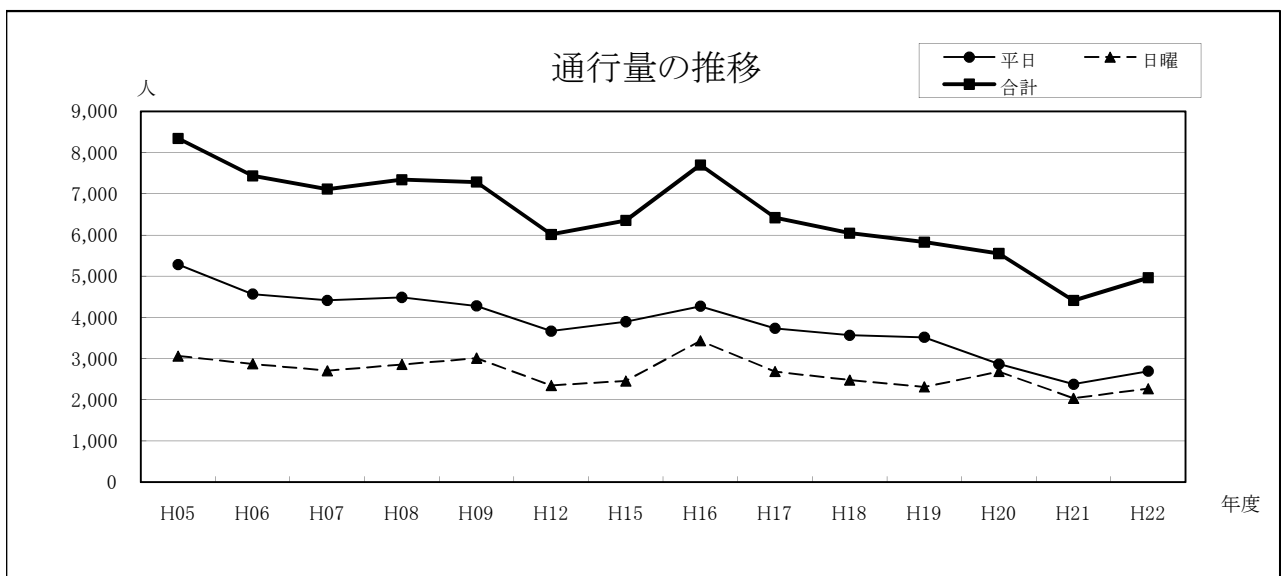
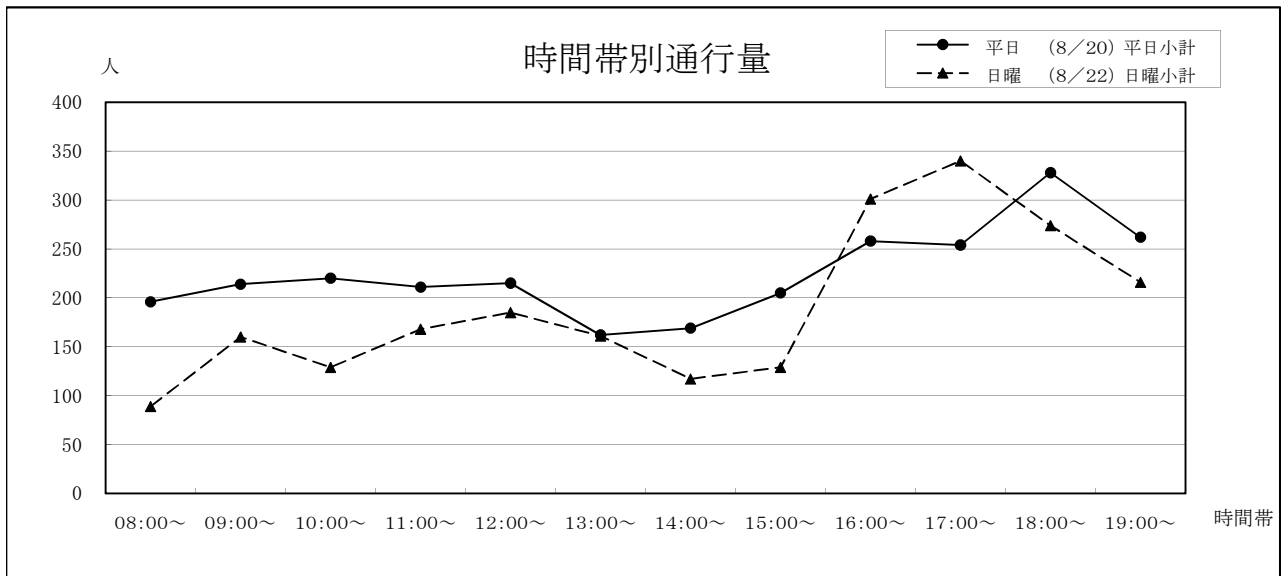
年	平日	日曜	合計	今回調査/ 前回調査	休日調査/ 平日調査
H05	10,237	8,935	19,172	104.87%	87.28%
H06	13,328	9,232	22,560	117.67%	69.27%
H07	10,699	8,456	19,155	84.91%	79.04%
H08	9,874	8,380	18,254	95.30%	84.87%
H09	10,568	8,516	19,084	104.55%	80.58%
H12	9,876	7,938	17,814	93.35%	80.38%
H15	6,660	5,308	11,968	67.18%	79.70%
H16	8,801	7,539	16,340	136.53%	85.66%
H17	8,394	6,080	14,474	88.58%	72.43%
H18	6,930	5,192	12,122	83.75%	74.92%
H19	6,578	4,979	11,557	95.34%	75.69%
H20	6,887	5,508	12,395	107.25%	79.98%
H21	5,882	4,816	10,698	86.31%	81.88%
H22	6,059	5,284	11,343	106.03%	87.21%



### 31 子飼レトロ通り西側入口〔子飼商店街〕

①子飼交差点	平日 (8/20)			日曜 (8/22)			合計
	①→②	②→①	平日小計	①→②	②→①	日曜小計	
②商店街							
08:00~	144	52	196	58	31	89	285
09:00~	135	79	214	114	46	160	374
10:00~	121	99	220	63	66	129	349
11:00~	115	96	211	97	71	168	379
12:00~	106	109	215	96	89	185	400
13:00~	89	73	162	80	81	161	323
14:00~	97	72	169	53	64	117	286
15:00~	108	97	205	59	70	129	334
16:00~	135	123	258	149	152	301	559
17:00~	132	122	254	216	124	340	594
18:00~	179	149	328	142	132	274	602
19:00~	121	141	262	97	119	216	478
合計	1,482	1,212	2,694	1,224	1,045	2,269	4,963

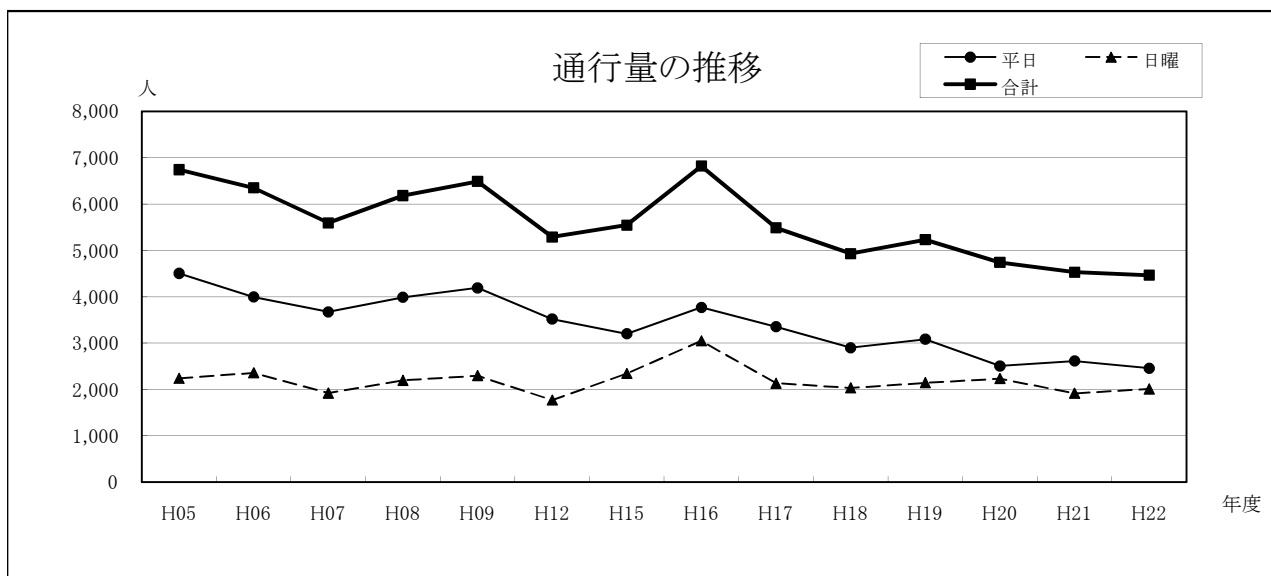
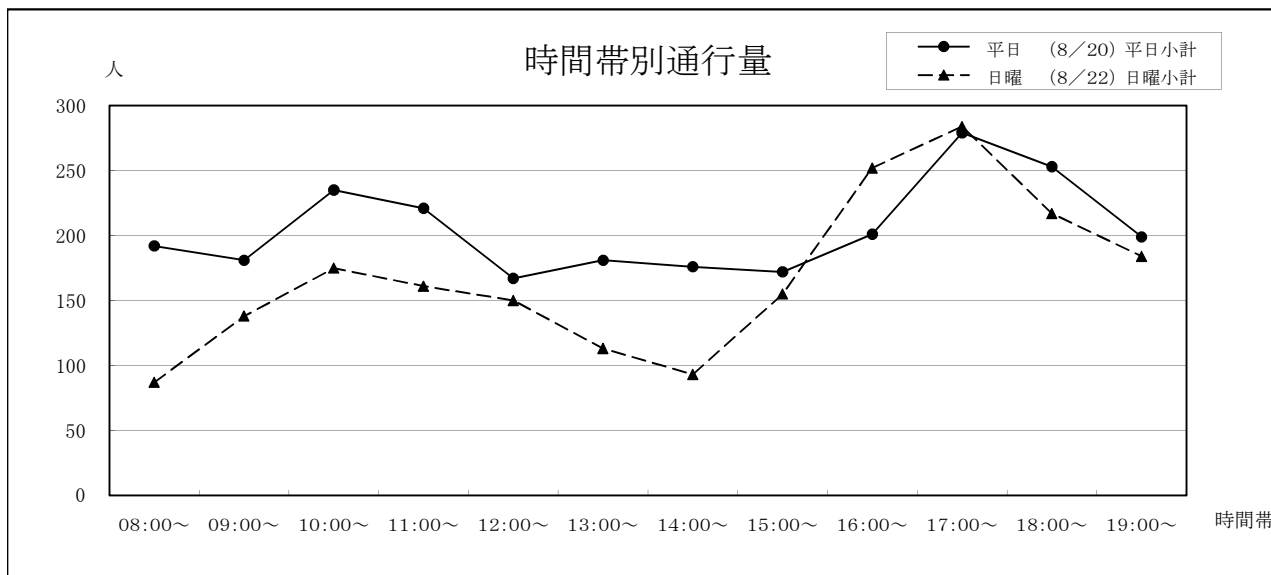
年	平日	日曜	合計	今回調査/ 前回調査	休日調査/ 平日調査
H05	5,283	3,062	8,345	99.14%	57.96%
H06	4,565	2,871	7,436	89.11%	62.89%
H07	4,412	2,703	7,115	95.68%	61.26%
H08	4,485	2,857	7,342	103.19%	63.70%
H09	4,277	3,009	7,286	99.24%	70.35%
H12	3,666	2,348	6,014	82.54%	64.05%
H15	3,894	2,457	6,351	105.60%	63.10%
H16	4,269	3,431	7,700	121.24%	80.37%
H17	3,734	2,685	6,419	83.36%	71.91%
H18	3,567	2,477	6,044	94.16%	69.44%
H19	3,515	2,311	5,826	96.39%	65.75%
H20	2,866	2,684	5,550	95.26%	93.65%
H21	2,376	2,035	4,411	79.48%	85.65%
H22	2,694	2,269	4,963	112.51%	84.22%



## 32 石井食料品店前〔子飼商店街〕

①商店街	平日 (8/20)			日曜 (8/22)			合計
	①→②	②→①	平日小計	①→②	②→①	日曜小計	
②子飼交差点							
08:00~	58	134	192	30	57	87	279
09:00~	95	86	181	53	85	138	319
10:00~	108	127	235	76	99	175	410
11:00~	111	110	221	56	105	161	382
12:00~	90	77	167	68	82	150	317
13:00~	86	95	181	53	60	113	294
14:00~	89	87	176	48	45	93	269
15:00~	101	71	172	89	66	155	327
16:00~	90	111	201	135	117	252	453
17:00~	138	141	279	113	171	284	563
18:00~	116	137	253	119	98	217	470
19:00~	122	77	199	120	64	184	383
合計	1,204	1,253	2,457	960	1,049	2,009	4,466

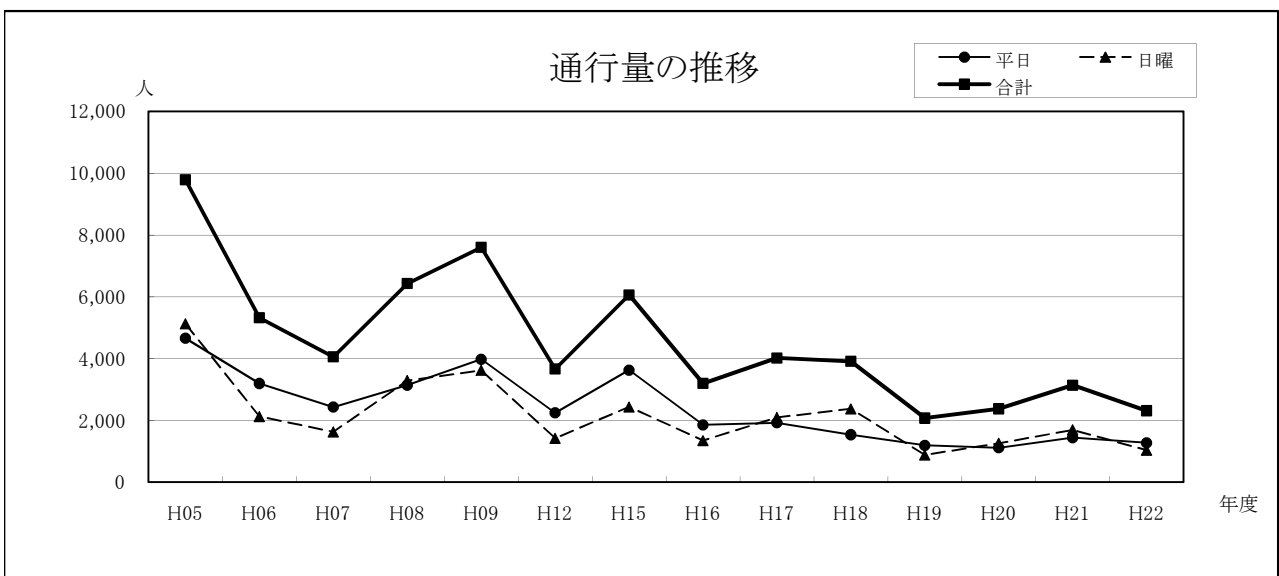
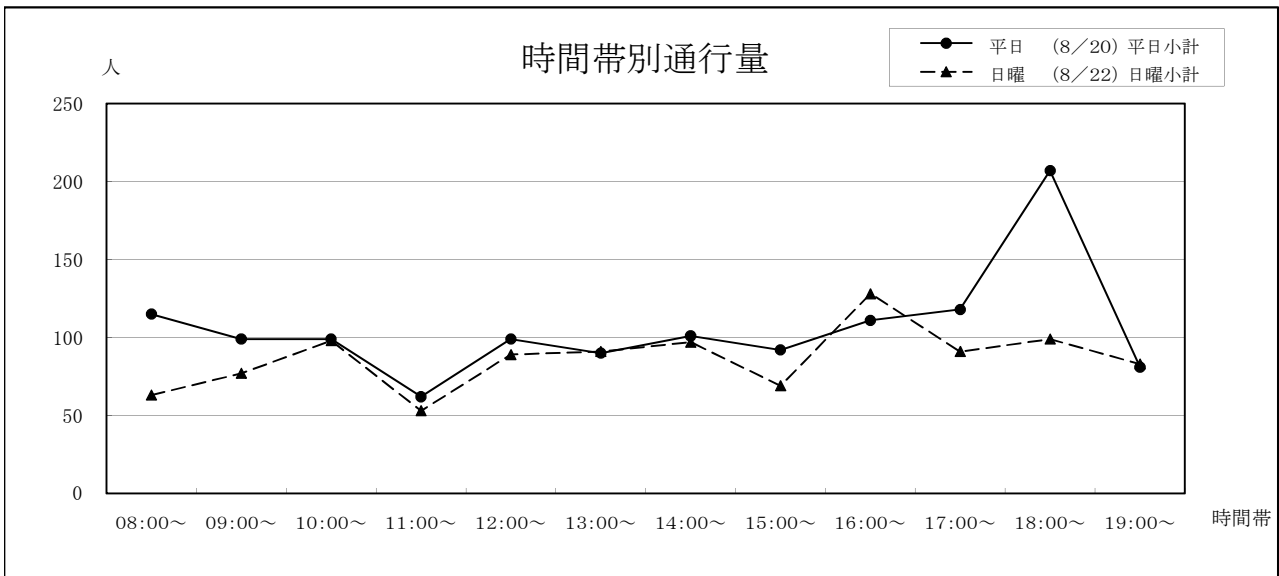
年	平日	日曜	合計	今回調査/ 前回調査	休日調査/ 平日調査
H05	4,504	2,238	6,742	103.69%	49.69%
H06	3,995	2,357	6,352	94.22%	59.00%
H07	3,674	1,919	5,593	88.05%	52.23%
H08	3,989	2,195	6,184	110.57%	55.03%
H09	4,192	2,298	6,490	104.95%	54.82%
H12	3,518	1,771	5,289	81.49%	50.34%
H15	3,202	2,343	5,545	104.84%	73.17%
H16	3,771	3,049	6,820	122.99%	80.85%
H17	3,354	2,133	5,487	80.45%	63.60%
H18	2,901	2,031	4,932	89.89%	70.01%
H19	3,085	2,146	5,231	106.06%	69.56%
H20	2,506	2,235	4,741	90.63%	89.19%
H21	2,615	1,914	4,529	95.53%	73.19%
H22	2,457	2,009	4,466	98.61%	81.77%



### 33 スズヤ時計店横〔水前寺〕

①電車通り	平日 (8/20)			日曜 (8/22)			合計
	①→②	②→①	平日小計	①→②	②→①	日曜小計	
②水前寺公園							
08:00~	58	57	115	40	23	63	178
09:00~	57	42	99	47	30	77	176
10:00~	52	47	99	54	44	98	197
11:00~	37	25	62	25	28	53	115
12:00~	39	60	99	50	39	89	188
13:00~	37	53	90	38	53	91	181
14:00~	49	52	101	44	53	97	198
15:00~	43	49	92	41	28	69	161
16:00~	67	44	111	58	70	128	239
17:00~	64	54	118	39	52	91	209
18:00~	82	125	207	59	40	99	306
19:00~	42	39	81	41	42	83	164
合計	627	647	1,274	536	502	1,038	2,312

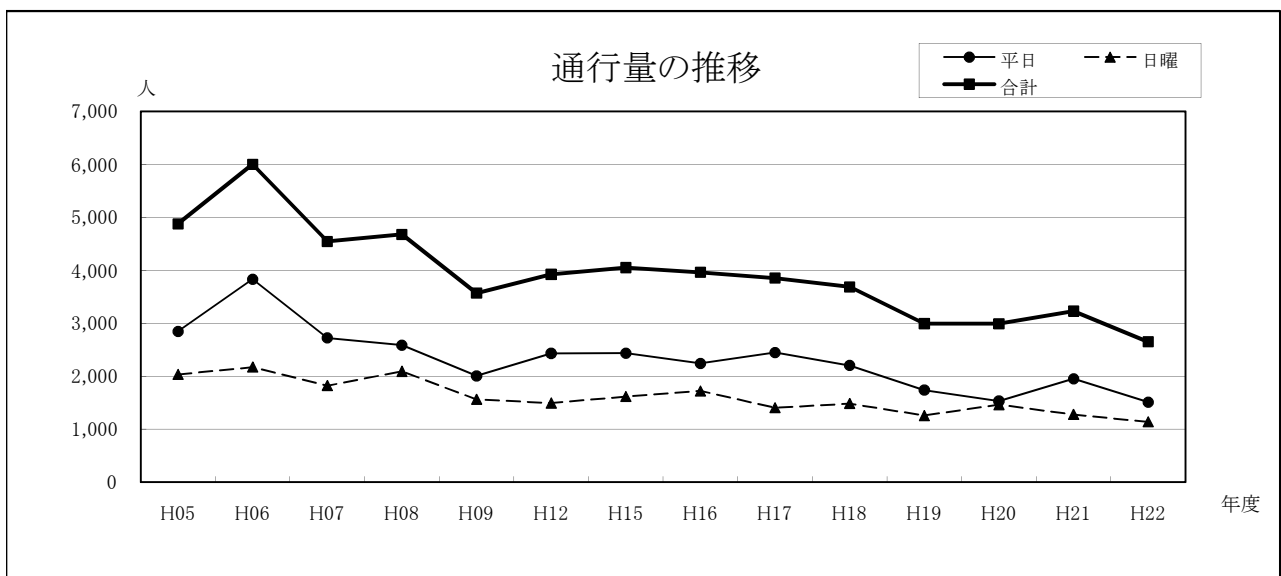
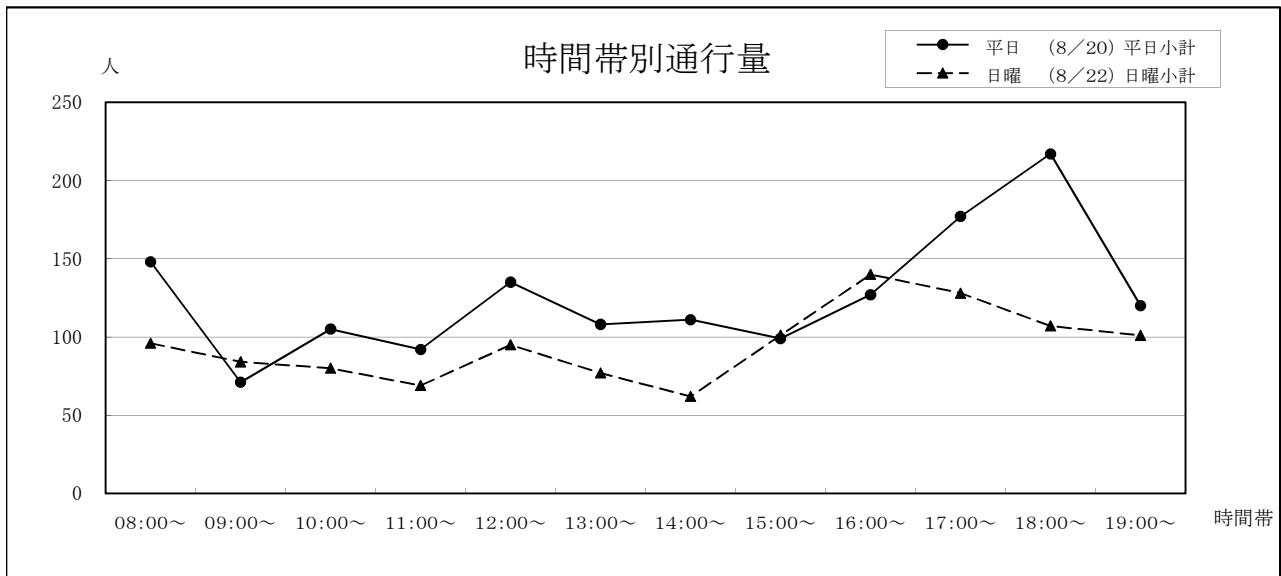
年	平日	日曜	合計	今回調査/ 前回調査	休日調査/ 平日調査
H05	4,659	5,125	9,784	136.48%	110.00%
H06	3,192	2,128	5,320	54.37%	66.67%
H07	2,428	1,630	4,058	76.28%	67.13%
H08	3,141	3,289	6,430	158.45%	104.71%
H09	3,978	3,621	7,599	118.18%	91.03%
H12	2,244	1,417	3,661	48.18%	63.15%
H15	3,627	2,434	6,061	165.56%	67.11%
H16	1,853	1,345	3,198	52.76%	72.58%
H17	1,921	2,097	4,018	125.64%	109.16%
H18	1,535	2,375	3,910	97.31%	154.72%
H19	1,192	882	2,074	53.04%	73.99%
H20	1,114	1,261	2,375	114.51%	113.20%
H21	1,442	1,696	3,138	132.13%	117.61%
H22	1,274	1,038	2,312	73.68%	81.48%



### 34 末藤内科小児科医院前〔水前寺〕

①江津湖方面 ②電車通り	平日 (8/20)			日曜 (8/22)			合計
	①→②	②→①	平日小計	①→②	②→①	日曜小計	
08:00~	94	54	148	56	40	96	244
09:00~	44	27	71	41	43	84	155
10:00~	63	42	105	47	33	80	185
11:00~	48	44	92	41	28	69	161
12:00~	59	76	135	33	62	95	230
13:00~	55	53	108	31	46	77	185
14:00~	51	60	111	28	34	62	173
15:00~	48	51	99	42	59	101	200
16:00~	56	71	127	64	76	140	267
17:00~	74	103	177	54	74	128	305
18:00~	84	133	217	44	63	107	324
19:00~	58	62	120	43	58	101	221
合計	734	776	1,510	524	616	1,140	2,650

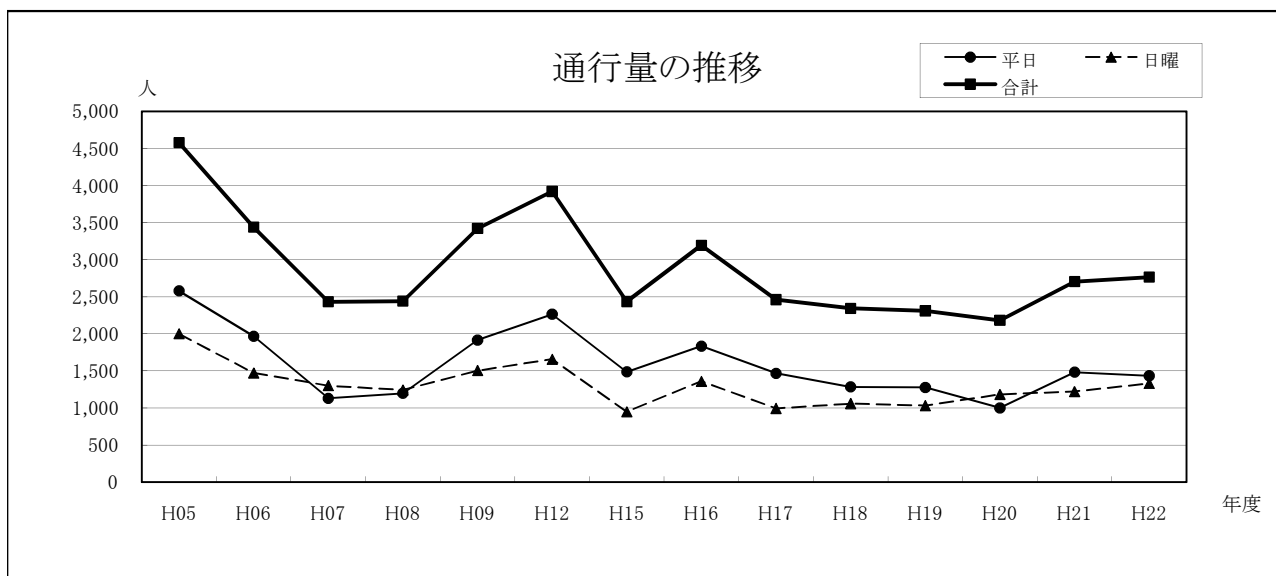
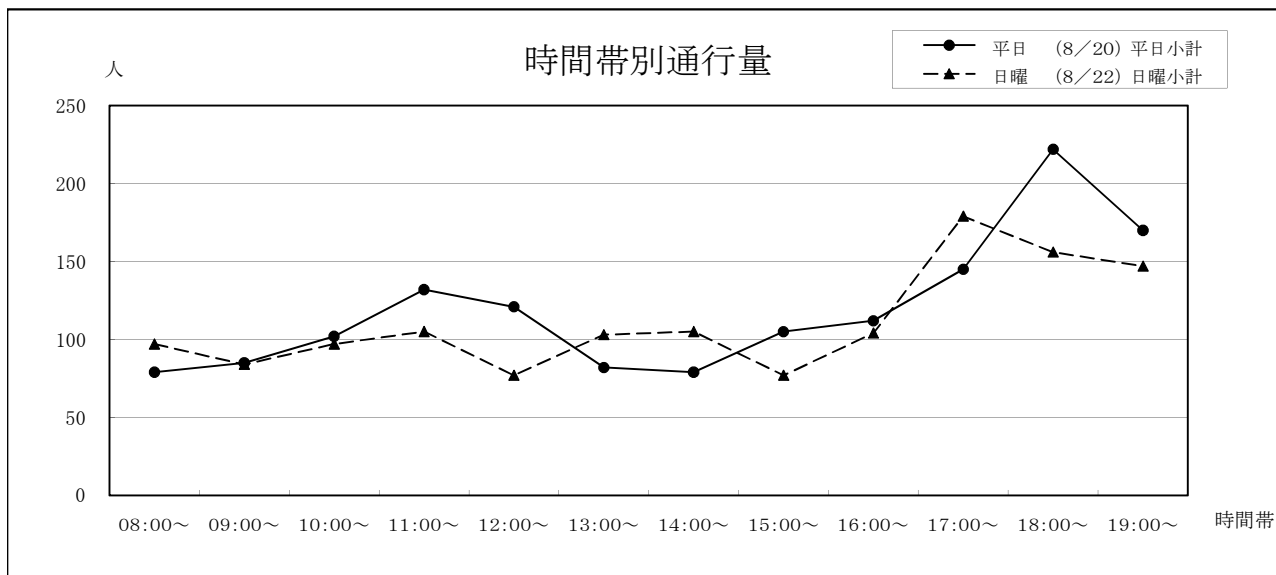
年	平日	日曜	合計	今回調査/ 前回調査	休日調査/ 平日調査
H05	2,845	2,032	4,877	95.14%	71.42%
H06	3,830	2,171	6,001	123.05%	56.68%
H07	2,722	1,823	4,545	75.74%	66.97%
H08	2,587	2,091	4,678	102.93%	80.83%
H09	2,005	1,563	3,568	76.27%	77.96%
H12	2,431	1,493	3,924	109.98%	61.42%
H15	2,434	1,617	4,051	103.24%	66.43%
H16	2,241	1,721	3,962	97.80%	76.80%
H17	2,447	1,405	3,852	97.22%	57.42%
H18	2,203	1,484	3,687	95.72%	67.36%
H19	1,737	1,256	2,993	81.18%	72.31%
H20	1,531	1,461	2,992	99.97%	95.43%
H21	1,952	1,277	3,229	107.92%	65.42%
H22	1,510	1,140	2,650	82.07%	75.50%



### 35 肥後銀行楠支店前〔武蔵ヶ丘〕

①九州自動車道 ②楠	平日 (8/20)			日曜 (8/22)			合計
	①→②	②→①	平日小計	①→②	②→①	日曜小計	
08:00~	29	50	79	28	69	97	176
09:00~	32	53	85	31	53	84	169
10:00~	48	54	102	42	55	97	199
11:00~	65	67	132	53	52	105	237
12:00~	58	63	121	37	40	77	198
13:00~	40	42	82	42	61	103	185
14:00~	33	46	79	51	54	105	184
15:00~	46	59	105	44	33	77	182
16:00~	62	50	112	54	50	104	216
17:00~	71	74	145	100	79	179	324
18:00~	124	98	222	91	65	156	378
19:00~	77	93	170	76	71	147	317
合計	685	749	1,434	649	682	1,331	2,765

年	平日	日曜	合計	今回調査/ 前回調査	休日調査/ 平日調査
H05	2,579	2,001	4,580	113.03%	77.59%
H06	1,968	1,472	3,440	75.11%	74.80%
H07	1,131	1,301	2,432	70.70%	115.03%
H08	1,198	1,243	2,441	100.37%	103.76%
H09	1,917	1,504	3,421	140.15%	78.46%
H12	2,264	1,657	3,921	114.62%	73.19%
H15	1,487	949	2,436	62.13%	63.82%
H16	1,835	1,359	3,194	131.12%	74.06%
H17	1,468	994	2,462	77.08%	67.71%
H18	1,285	1,059	2,344	95.21%	82.41%
H19	1,278	1,032	2,310	98.55%	80.75%
H20	1,001	1,182	2,183	94.50%	118.08%
H21	1,483	1,221	2,704	123.87%	82.33%
H22	1,434	1,331	2,765	102.26%	92.82%



### 36 ムサシプラザ前〔武蔵ヶ丘〕

①九州自動車道 ②光の森	平日 (8/20)			日曜 (8/22)			合計
	①→②	②→①	平日小計	①→②	②→①	日曜小計	
08:00~	40	36	76	20	39	59	135
09:00~	30	42	72	31	34	65	137
10:00~	35	60	95	51	44	95	190
11:00~	41	53	94	46	39	85	179
12:00~	52	40	92	44	26	70	162
13:00~	47	63	110	52	25	77	187
14:00~	18	28	46	42	34	76	122
15:00~	66	41	107	66	27	93	200
16:00~	55	48	103	31	40	71	174
17:00~	61	67	128	56	52	108	236
18:00~	85	63	148	49	59	108	256
19:00~	72	77	149	65	69	134	283
合計	602	618	1,220	553	488	1,041	2,261

年	平日	日曜	合計	今回調査/ 前回調査	休日調査/ 平日調査
H05	5,667	5,209	10,876	89.40%	91.92%
H06	4,993	3,874	8,867	81.53%	77.59%
H07	2,443	3,078	5,521	62.26%	125.99%
H08	2,420	3,256	5,676	102.81%	134.55%
H09	2,645	1,713	4,358	76.78%	64.76%
H12	2,914	1,706	4,620	106.01%	58.54%
H15	1,613	1,621	3,234	70.00%	100.50%
H16	2,543	1,580	4,123	127.49%	62.13%
H17	1,768	1,947	3,715	90.10%	110.12%
H18	1,678	1,238	2,916	78.49%	73.78%
H19	1,412	980	2,392	82.03%	69.41%
H20	1,092	1,261	2,353	98.37%	115.48%
H21	1,542	1,208	2,750	116.87%	78.34%
H22	1,220	1,041	2,261	82.22%	85.33%

