

平成25年度
商店街通行量調査
結果報告書

平成26年6月
熊本市・熊本商工会議所

はじめに

我が国の経済情勢は、消費税率引上げに伴う駆け込み需要の反動の影響が見受けられるものの、次第にその影響が薄れ、緩やかに回復していくことが期待されております。しかし、一方では海外景気の下振れが引き続き景気を下押しするリスクとなっているなど、中小企業をはじめ地域経済を取り巻く環境は依然として先行き不透明な状況が続いております。

このような中、商店街を取り巻く環境は厳しく、消費者ニーズの多様化に伴う郊外型大型店、ネット販売等による小売業全体の競争激化、商店主の高齢化・後継者不足に加え、全国チェーンの進出による個性の喪失など、様々な問題に直面している状況にあります。

さて、本市では、一昨年4月の政令指定都市移行により区政が施行され、5つの行政区を拠点とし、各区の特色や活力を活かした自主自立のまちづくりを推進してまいりたいと考えており、そのためには区民の皆様をはじめ地域団体の方との協働が大切であります。

商店街においても、従来の商業集積地・消費地としての機能はもとより、住民の交流拠点・憩いの場、防犯・防災等の自治活動の主体、地域コミュニティの担い手としての機能と役割の重要性が高まっており、商店街の活性化を図るための支援が求められています。

本調査は、市内主要商業地の現状と推移を歩行者通行量の面から把握し、本市の商業振興及び商店街の活性化に資することを目的に、昭和43年から実施しているものです。

平成25年度は、10月18日（金）・10月20日（日）に市内37地点において調査を実施しました。

その調査結果を取りまとめましたので、ご報告いたしますとともに、本調査にご協力いただきました商店街並びに関係者の皆様をはじめ各方面の方々にご活用いただければ幸いです。

平成26年6月

熊 本 市

熊本商工会議所

目 次

I 調査の概要

1. 調査の目的	2P
2. 実施機関	2P
3. 調査日時	2P
4. 調査対象	2P
5. 調査方法	2P
6. 調査地点	2P
(1) 調査地点	2P
(2) 調査地点の追加及び調査地点名の変更	2P
7. 平成25年度調査地点一覧	3P
8. 調査地点図	4P

II 調査結果

1. 調査結果の概要	5P
(1) 調査結果の前提	5P
(2) 調査日の天候	5P
(3) 前回調査以降の主な動き	5P
(4) 中心商店街の通行量	6P
(5) 熊本駅・地域商店街の通行量	6P
(6) 全体の通行量	8P
2. 地区別概要	9P
(1) 中心商店街の地区別概要	9P
(2) 熊本駅・地域商店街の地区別概要	11P
(3) 通行量上位地点ランキング	14P
3. 各地点の調査結果と平成24年度調査結果との比較	15P
4. 進行方向別通行人数	16P
5. 過去の調査結果一覧	18P
6. 各調査地点の通行量詳細	24P

1. 調査の概要

1. 調査の目的

市内の主要商業地の現状と推移を歩行者通行量の面から把握し、本市の商業振興、商店街の活性化のための基礎資料とする。

2. 実施機関

熊本市・熊本商工会議所

3. 調査日時

①平成25年10月18日（金） 午前8時～午後8時 12時間

②平成25年10月20日（日） 午前8時～午後8時 12時間

4. 調査対象

商店街内歩行者及び自転車通行者（中学生程度以上）

5. 調査方法

調査地点を通過する対象者数を進行方向別に5分間計測、計測値に12を乗じて1時間の通行量を換算・推計し、1日（12時間）の通行量を算出

6. 調査地点

（1）調査地点

市内主要商店街37地点（中心商店街26地点+熊本駅・地域商店街11地点）

※調査地点の詳細は「7. 調査地点一覧」をご参照ください。

（2）調査地点の追加及び調査地点名の変更

①調査地点の追加

地点No.29「熊本駅西口（新幹線口）出口」

②調査地点名の変更

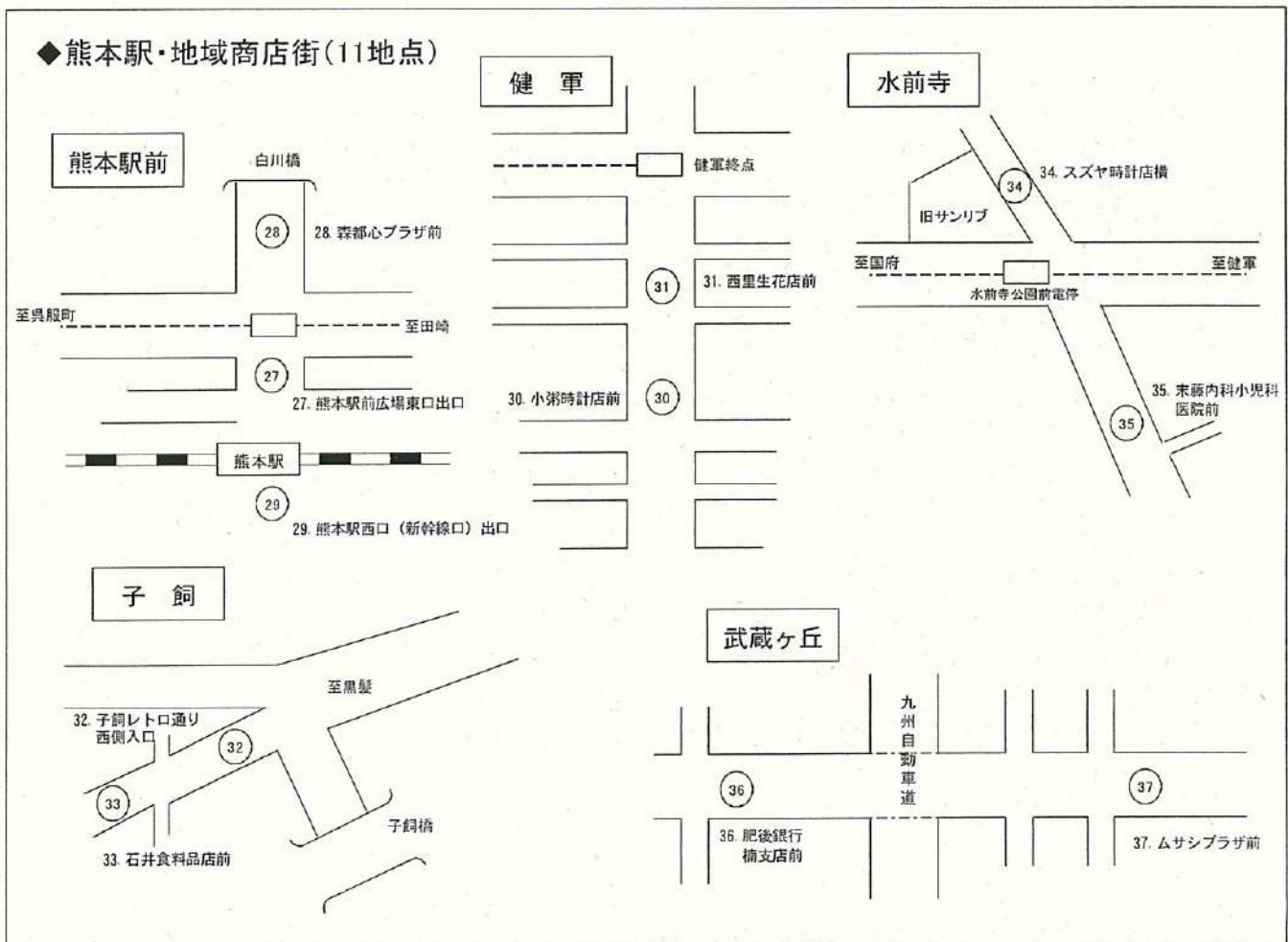
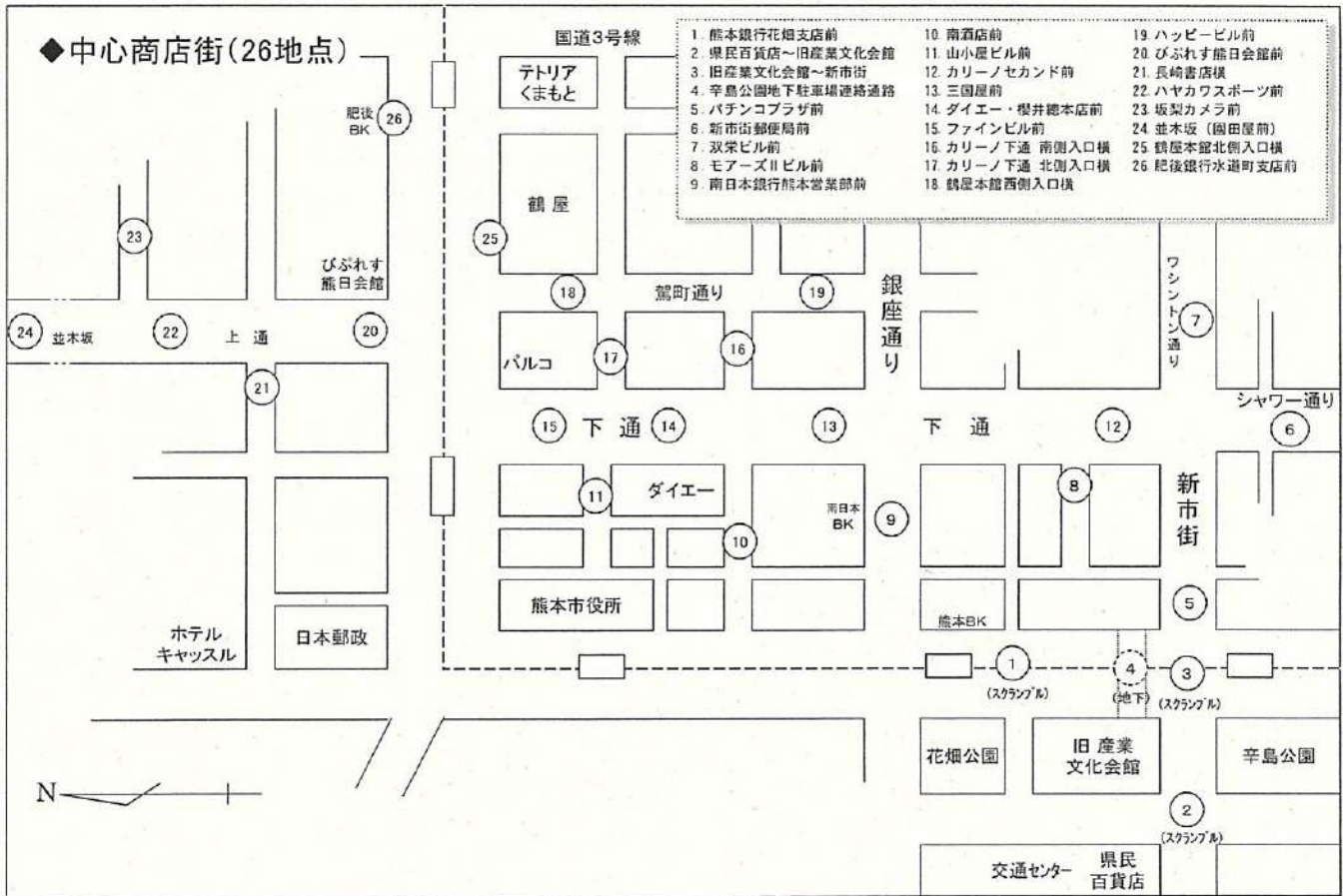
地点No.1「熊本ファミリー銀行花畑支店前」⇒「熊本銀行花畑支店前」

7. 平成25年度調査地点一覧

地点No.	町名(通名)	調査地点
1	交通センター	熊本銀行花畑支店前 ※スクランブル交差点
2	県民百貨店	県民百貨店～旧産業文化会館 ※スクランブル交差点
3	新市街	旧産業文化会館～新市街 ※スクランブル交差点
4	"	辛島公園地下駐車場連絡通路
5	"	パチンコプラザ前
6	シャワー通り	新市街郵便局前
7	ワシントン通り	双栄ビル前
8	プールスコート	モアーズⅡビル前
9	銀座通り	南日本銀行熊本営業部前
10	城見町	南酒店前
11	市庁舎通り	山小屋ビル前
12	下 通	カリーノセカンド前
13	"	三国屋前
14	"	ダイエー・櫻井總本店前
15	"	ファインビル前
16	安政町	カリーノ下通 南側入口横
17	下 通	カリーノ下通 北側入口横
18	鶴町通り	鶴屋本館西側入口横
19	"	ハッピービル前
20	上 通	びぶれす熊日会館前
21	"	長崎書店横
22	"	ハヤカワスポーツ前
23	"	坂梨カメラ前
24	"	並木坂(園田屋前)
25	水道町	鶴屋本館北側入口横
26	"	肥後銀行水道町支店前
中心商店街 計26地点		
27	熊本駅	熊本駅前広場東口出口
28	"	森都心プラザ前
29	"	熊本駅西口(新幹線口)出口
30	健軍	小粥時計店前
31	"	西里生花店前
32	子飼	子飼レトロ通り西側入口
33	"	石井食料品店前
34	水前寺	スズヤ時計店横
35	"	末藤内科小児科医院前
36	武蔵ヶ丘	肥後銀行楠支店前
37	"	ムサシプラザ前
熊本駅・地域商店街 計11地点		
合 計 37地点		

新

8. 調査地点図



II. 調査結果

1. 調査結果の概要

(1) 調査結果の前提

本調査結果について

商店街通行量調査は、中心商店街及び熊本駅・地域商店街の37地点を通過する歩行者等を進行方向別に計測したものであり、同一歩行者等が近接した各調査地点を通過する場合や折り返して同じ調査地点を再び通過する場合は、調査地点においてそれぞれ1人として計測している。

そのため、各調査地点の歩行者等を合算している全体の通行量人数については、実質的な歩行者等の人数ではなく、あくまでも管内商店街の歩行者等通行量を概略的に現す指標である。

※ なお、平成23年度から調査時期及び計測方法を変更しているため、22年度以前の調査結果との単純な比較はできない。

(2) 調査日の天候

調査日	天候の概要	参考：前回調査時の天候
【平日調査】 平成25年 10月18日(金)	天 気：快晴 最高気温：22.4℃ (対前回比 -0.9℃) 最低気温：14.6℃ (対前回比 +3.7℃) 湿 度：66% (対前回比 + 5%)	平成24年10月19日(金) 天 気：快晴 最高気温：23.3℃ 最低気温：10.9℃ 湿 度：61%
【休日調査】 平成25年 10月20日(日)	天 気：晴 最高気温：25.5℃ (対前回比 -0.4℃) 最低気温：17.1℃ (対前回比 +4.4℃) 湿 度：67% (対前回比 ± 0%)	平成24年10月21日(日) 天 気：晴 最高気温：25.9℃ 最低気温：12.7℃ 湿 度：67%

※気象庁HP (熊本地方気象台)

(3) 前回調査以降の主な動き

- 鶴屋東館リニューアルオープン (平成25年3月20日)
- 上通アーケード改修工事 (平成25年8月1日～10月17日)
- 下通新天街路面等改修工事 (平成25年10月10日～12月10日)

(4) 中心商店街の通行量 (26地点)

項目	平成 25 年度 (10月)		平成 24 年度 (前年 10月)
		対前年比 増減率	
平日	288,540人	△2.42%	295,704人
日曜	316,908人	△6.19%	337,812人
合計	605,448人	△4.43%	633,516人

※通行量全体に占める割合は90.14%

<調査結果>

- ・中心商店街の通行量は平日で288,540人、日曜で316,908人となっており、2日間合計で605,448人となった。
- ・中心商店街の通行量は、平日で7,164人減の2.42%減、日曜で20,904人減の6.19%減、全体で28,068人減の4.43%減となっている。
- ・別途実施したアンケート調査の結果も参考にすると、30歳未満の年代の利用頻度は増加傾向にあり、これは、娯楽やショッピング等を目的とした来街が増加しているものと推察される。
- ・一方、30歳以上の年代の利用頻度は減少傾向にあり、これは、中心商店街以外の商業施設を利用する人が多くなっているものと推察される。
- ・このような要因から、全体として漸減傾向になっているものと考えられる。昨年増加したアーケードの周辺部(19地点)についても、今回は22,140人の減となったが、一部では大幅に増加した地点もあり、これは、工夫を凝らした魅力ある店舗の集積が増加に繋がっているものと推察される。

(5) 熊本駅・地域商店街の通行量 (10地点)

※今年度、新たに調査地点に追加した「熊本駅西口(新幹線口)出口」を除く。

①熊本駅(2地点)

項目	平成 25 年度 (10月)		平成 24 年度 (前年 10月)
		対前年比 増減率	
平日	11,790人	△3.86%	12,264人
日曜	7,515人	+15.54%	6,504人
合計	19,305人	+2.86%	18,768人

※通行量全体に占める割合は2.87%

<調査結果>

- ・熊本駅2地点の通行量は平日で11,790人、日曜で7,515人となっており、2日間合計で19,305人となった。
- ・熊本駅の通行量は、平日で474人減の3.86%減、日曜で1,011人増の15.54%増、全体で537人増の2.86%増となっている。
- ・平日は昨年とほぼ同程度で、日曜は増加している状況にある。これは、JR熊本駅の乗降客数やくまもと森都心プラザの来館者数の増加などが影響しているものと推察される。

②地域商店街（8地点）健軍・子飼・水前寺・武蔵ヶ丘の各2地点

項目	平成25年度 (10月)		平成24年度 (前年10月)
		対前年比 増減率	
平日	24,768人	△6.73%	26,556人
日曜	22,164人	△2.79%	22,800人
合計	46,932人	△4.91%	49,356人

※通行量全体に占める割合は6.99%

<調査結果>

- ・地域商店街8地点の通行量は平日で24,768人、日曜で22,164人となっており、2日間合計で46,932人となった。
- ・地域商店街の通行量は、平日で1,788人減の6.73%減、日曜で636人減の2.79%減、全体で2,424人減の4.91%減となっている。
- ・日曜は昨年とほぼ同程度であったものの、平日は減少している状況にある。これは、郊外大型店やドラッグストア等の進出といった販売形態の多様化による競争激化などが影響しているものと推察される。

(6) 全体の通行量<36地点合計>

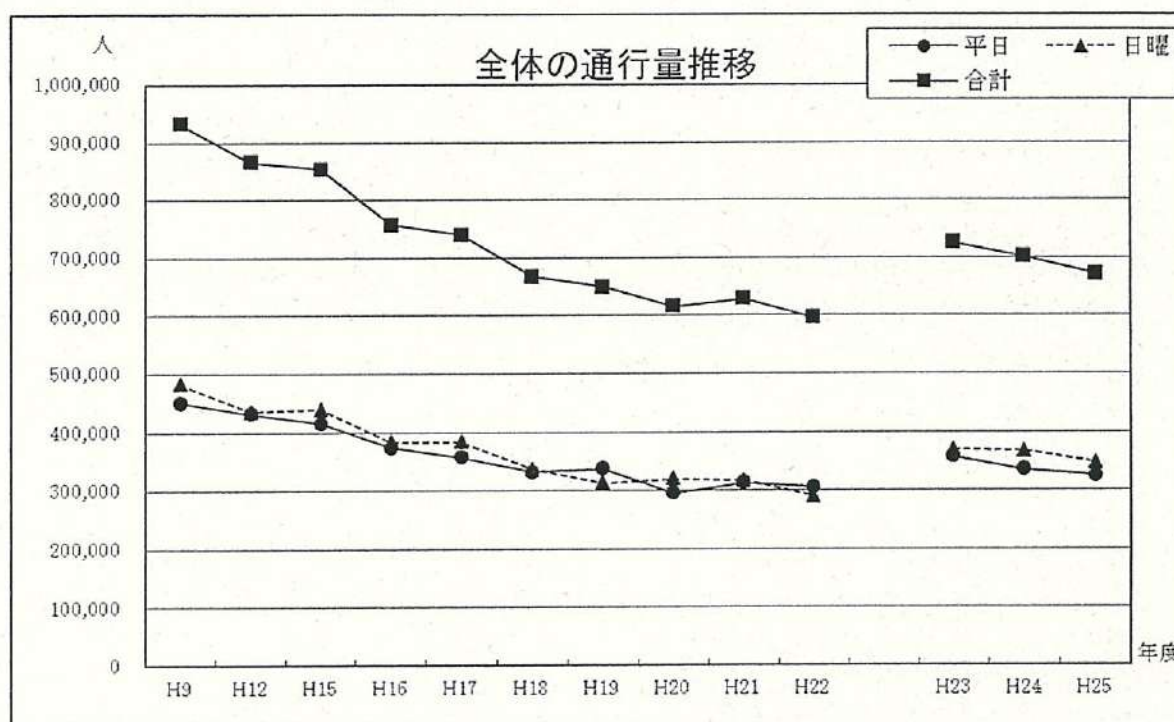
※今年度、新たに調査地点に追加した「熊本駅西口（新幹線口）出口」を除く。

項目	平成 25 年度 (10 月)		平成 24 年度 (前年 10 月)
		対前年比 増減率	
平日	325,098 人	△2.82%	334,524 人
日曜	346,587 人	△5.59%	367,116 人
合計	671,685 人	△4.27%	701,640 人

<調査結果>

- ・全体の通行量は平日で325,098人、日曜で346,587人となっており、2日間合計で671,685人となった。
- ・全体の通行量は、平日で9,426人減の2.82%減、日曜で20,529人減の5.59%減、全体で29,955人減の4.27%減となっている。
- ・前年に引き続き、熊本駅周辺地区においては増加傾向にあるものの、中心商店街、地域商店街においては減少傾向にある。

<全体の通行量推移>



2. 地区別概要

(1) 中心商店街の地区別概要

①新市街及び新市街周辺地区（調査地点1～7）

No.	調査地点	平成25年度（人）			平成24年度（人）			増減率（％）		
		平日	日曜	合計	平日	日曜	合計	平日	日曜	合計
1	熊本銀行花畑支店前	3,876	2,748	6,624	4,380	3,108	7,488	△ 11.51	△ 11.58	△ 11.54
2	県民百貨店～旧産業文化会館	3,612	4,848	8,460	3,744	3,768	7,512	△ 3.53	28.66	12.62
3	旧産業文化会館～新市街	9,720	9,504	19,224	10,788	12,708	23,496	△ 9.90	△ 25.21	△ 18.18
4	辛島公園地下駐車場連絡通路	4,404	3,204	7,608	5,496	4,512	10,008	△ 19.87	△ 28.99	△ 23.98
5	パチンコプラザ前	16,068	14,700	30,768	16,716	13,308	30,024	△ 3.88	10.46	2.48
6	新市街郵便局前	4,524	5,340	9,864	5,532	5,556	11,088	△ 18.22	△ 3.89	△ 11.04
7	双栄ビル前	4,188	4,380	8,568	4,044	4,380	8,424	3.56	0.00	1.71
	小計	46,392	44,724	91,116	50,700	47,340	98,040	△ 8.50	△ 5.53	△ 7.06

<調査結果>

新市街及び新市街周辺地区7地点の通行量は平日で46,392人、日曜で44,724人、2日間合計で91,116人となった。

合計で見ると、日曜よりも平日の通行量が多い結果となっており、特に「5. パチンコプラザ前」の平日の通行量が多い。

新市街及び新市街周辺地区7地点の通行量は平日で8.50%の減、日曜で5.53%の減、全体で7.06%の減となった。

平日・日曜とも減少しているのは「1. 熊本銀行花畑支店前」、「3. 旧産業文化会館～新市街（スクランブル交差点）」、「4. 辛島公園地下駐車場連絡通路」、「6. 新市街郵便局前」の4地点で、平日・日曜ともに増加している地点はなかった。

②下通及び下通周辺地区（調査地点8～19）

No.	調査地点	平成25年度（人）			平成24年度（人）			増減率（％）		
		平日	日曜	合計	平日	日曜	合計	平日	日曜	合計
8	モアーズⅡビル前	2,040	2,460	4,500	2,796	1,692	4,488	△ 27.04	45.39	0.27
9	南日本銀行熊本営業部前	7,704	5,724	13,428	8,208	8,460	16,668	△ 6.14	△ 32.34	△ 19.44
10	南酒店前	7,812	6,732	14,544	8,112	6,264	14,376	△ 3.70	7.47	1.17
11	山小屋ビル前	6,384	6,240	12,624	5,580	3,228	8,808	14.41	93.31	43.32
12	カリノセカンド前	19,212	23,016	42,228	19,680	25,812	45,492	△ 2.38	△ 10.83	△ 7.17
13	三国屋前	23,748	29,700	53,448	25,272	34,068	59,340	△ 6.03	△ 12.82	△ 9.93
14	ダイエー・櫻井總本店前	28,860	32,184	61,044	24,468	34,080	58,548	17.95	△ 5.56	4.26
15	ファインビル前	28,368	38,508	66,876	24,252	33,348	57,600	16.97	15.47	16.10
16	カリノ下通 南側入口横	7,500	7,608	15,108	8,688	8,592	17,280	△ 13.67	△ 11.45	△ 12.57
17	カリノ下通 北側入口横	13,224	14,976	28,200	14,892	18,384	33,276	△ 11.20	△ 18.54	△ 15.25
18	鶴屋本館西側入口横	12,528	13,848	26,376	14,952	18,012	32,964	△ 16.21	△ 23.12	△ 19.99
19	ハッピービル前	6,840	7,704	14,544	8,196	8,016	16,212	△ 16.54	△ 3.89	△ 10.29
	小計	164,220	188,700	352,920	165,096	199,956	365,052	△ 0.53	△ 5.63	△ 3.32

<調査結果>

下通及び下通周辺地区12地点の通行量は平日で164,220人、日曜で188,700人、2日間合計で352,920人となった。

人、2日間合計で352,920人となった。

合計で見ると、平日よりも日曜の通行量が多い結果となっており、12地点のうち9地点で平日よりも日曜の通行量が多い。

下通アーケードと駕町通りの全ての調査地点において平日よりも日曜の通行量が多い傾向となっている。

下通及び下通周辺地区12地点の通行量は平日で0.53%の減、日曜で5.63%の減、全体で3.32%の減となっている。

平日・日曜とも増加しているのは、「11. 山小屋ビル前」、「15. ファインビル前」の2地点であり、下通アーケードの2地点と駕町通りの2地点、「9. 南日本銀行熊本営業部前」、「16. カリーノ下通 南側入口横」、「17. カリーノ下通 北側入口横」の計7地点は平日・日曜とも減少している。

③上通及び上通周辺地区（調査地点20～24）

No	調査地点	平成25年度（人）			平成24年度（人）			増減率（%）		
		平日	日曜	合計	平日	日曜	合計	平日	日曜	合計
20	びぶれす熊日会館前	24,396	31,728	56,124	27,816	35,724	63,540	△ 12.30	△ 11.19	△ 11.67
21	長崎書店横	4,164	5,700	9,864	4,656	5,100	9,756	△ 10.57	11.76	1.11
22	ハヤカワスポーツ前	15,600	15,132	30,732	15,216	17,388	32,604	2.52	△ 12.97	△ 5.74
23	坂梨カメラ前	4,212	3,672	7,884	4,008	3,924	7,932	5.09	△ 6.42	△ 0.61
24	並木坂（園田屋前）	8,844	8,412	17,256	6,912	5,232	12,144	27.95	60.78	42.09
	小計	57,216	64,644	121,860	58,608	67,368	125,976	△ 2.38	△ 4.04	△ 3.27

<調査結果>

上通及び上通周辺地区5地点の通行量は平日で57,216人、日曜で64,644人、2日間合計で121,860人となった。

合計で見ると、平日よりも日曜の通行量が多い結果となっており、5地点のうち2地点で平日よりも日曜の通行量が多い。

上通及び上通周辺地区5地点の通行量は平日で2.38%の減、日曜で4.04%の減、全体で3.27%の減となっており、中心商店街全体の傾向と比べると、平日・休日とも減少率は低くなっている。

平日・日曜とも増加しているのは、並木坂の「24. 並木坂（園田屋前）」の1地点となっており、平日・日曜とも減少しているのは、上通の「20. びぶれす熊日会館前」の1地点となっている。

④水道町周辺地区（調査地点25～26）

No	調査地点	平成25年度（人）			平成24年度（人）			増減率（%）		
		平日	日曜	合計	平日	日曜	合計	平日	日曜	合計
25	鶴屋本館北側入口横	14,304	13,128	27,432	14,196	17,496	31,692	0.76	△ 24.97	△ 13.44
26	肥後銀行水道町支店前	6,408	5,712	12,120	7,104	5,652	12,756	△ 9.80	1.06	△ 4.99
	小計	20,712	18,840	39,552	21,300	23,148	44,448	△ 2.76	△ 18.61	△ 11.02

＜調査結果＞

水道町周辺地区2地点の通行量は平日で20,712人、日曜で18,840人、2日間合計で39,552人となった。

合計で見ると、日曜よりも平日の通行量が多い結果となっており、「25. 鶴屋本館北側入口横」、「26. 肥後銀行水道町支店前」とともに日曜よりも平日の通行量が多い。

水道町周辺地区2地点の通行量は平日で2.76%の減、日曜で18.61%の減、全体で11.02%の減となっており、中心商店街全体の傾向と比べると、日曜の減少率が特に高い。

(2) 熊本駅・地域商店街の地区別概要

①熊本駅地区 (調査地点27～29)

No	調査地点	平成25年度 (人)			平成24年度 (人)			増減率 (%)		
		平日	日曜	合計	平日	日曜	合計	平日	日曜	合計
27	熊本駅広場東口出口	7,542	5,727	13,269	6,192	4,704	10,896	21.80	21.75	21.78
28	森都心プラザ前	4,248	1,788	6,036	6,072	1,800	7,872	△ 30.04	△ 0.67	△ 23.32
	小計	11,790	7,515	19,305	12,264	6,504	18,768	△ 3.86	15.54	2.86
新 29	熊本駅西口 (新幹線口) 出口	8,316	8,064	16,380	—	—	—	—	—	—

＜調査結果＞

熊本駅地区2地点の通行量は平日で11,790人、日曜で7,515人、2日間合計で19,305人となった。

熊本駅地区2地点の通行量は平日で3.86%の減、日曜で15.54%の増、全体で2.86%の増となっており、2地点ともに日曜よりも平日の通行量が多い。

※「熊本駅西口 (新幹線口) 出口」については今年度、新たに追加した調査地点であるため、昨年度との比較はできない。

②健軍地区 (調査地点30～31)

No	調査地点	平成25年度 (人)			平成24年度 (人)			増減率 (%)		
		平日	日曜	合計	平日	日曜	合計	平日	日曜	合計
30	小粥時計店前	5,940	4,848	10,788	5,064	4,920	9,984	17.30	△ 1.46	8.05
31	西里生花店前	6,084	4,776	10,860	6,372	5,376	11,748	△ 4.52	△ 11.16	△ 7.56
	小計	12,024	9,624	21,648	11,436	10,296	21,732	5.14	△ 6.53	△ 0.39

＜調査結果＞

健軍地区2地点の通行量は平日で12,024人、日曜で9,624人、2日間合計で21,648人となった。

健軍地区2地点の通行量は平日で5.14%の増、日曜で6.53%の減、全体で0.39%の減となっており、2地点ともに日曜よりも平日の通行量が多い。

地域商店街8地点全体の傾向に比べると、平日の増加率が高く、逆に日曜の減少率が高い傾向となった。

③子飼地区（調査地点32～33）

No.	調査地点	平成25年度（人）			平成24年度（人）			増減率（％）		
		平日	日曜	合計	平日	日曜	合計	平日	日曜	合計
32	子飼レトロ通り西側入口	3,336	3,240	6,576	4,980	3,096	8,076	△ 33.01	4.65	△ 18.57
33	石井食料品店前	2,952	3,000	5,952	3,048	2,724	5,772	△ 3.15	10.13	3.12
	小計	6,288	6,240	12,528	8,028	5,820	13,848	△ 21.67	7.22	△ 9.53

<調査結果>

子飼地区2地点の通行量は平日で6,288人、日曜で6,240人、2日間合計で12,528人となった。

子飼地区2地点の通行量は平日で21.67％の減、日曜で7.22％の増、全体で9.53％の減となっている。

地域商店街8地点全体の傾向に比べると、平日の減少率が高く、逆に日曜の増加率が高い傾向となった。

④水前寺地区（調査地点34～35）

No.	調査地点	平成25年度（人）			平成24年度（人）			増減率（％）		
		平日	日曜	合計	平日	日曜	合計	平日	日曜	合計
34	スズヤ時計店横	1,596	1,524	3,120	1,932	2,040	3,972	△ 17.39	△ 25.29	△ 21.45
35	末藤内科小児科医院前	1,980	1,128	3,108	2,028	2,136	4,164	△ 2.37	△ 47.19	△ 25.36
	小計	3,576	2,652	6,228	3,960	4,176	8,136	△ 9.70	△ 36.49	△ 23.45

<調査結果>

水前寺地区2地点の通行量は平日で3,576人、日曜で2,652人、2日間合計で6,228人となった。

水前寺地区2地点の通行量は平日で9.70％の減、日曜で36.49％の減、全体で23.45％の減となっており、2地点ともに日曜よりも平日の通行量が多い。

地域商店街8地点全体の傾向に比べると、日曜の減少率が特に高く、全体の減少率も高くなっている。

⑤武蔵ヶ丘地区（調査地点36～37）

No.	調査地点	平成25年度（人）			平成24年度（人）			増減率（％）		
		平日	日曜	合計	平日	日曜	合計	平日	日曜	合計
36	肥後銀行楠支店前	1,536	1,800	3,336	1,560	1,104	2,664	△ 1.54	63.04	25.23
37	△サシプラザ前	1,344	1,848	3,192	1,572	1,404	2,976	△ 14.50	31.62	7.26
	小計	2,880	3,648	6,528	3,132	2,508	5,640	△ 8.05	45.45	15.74

<調査結果>

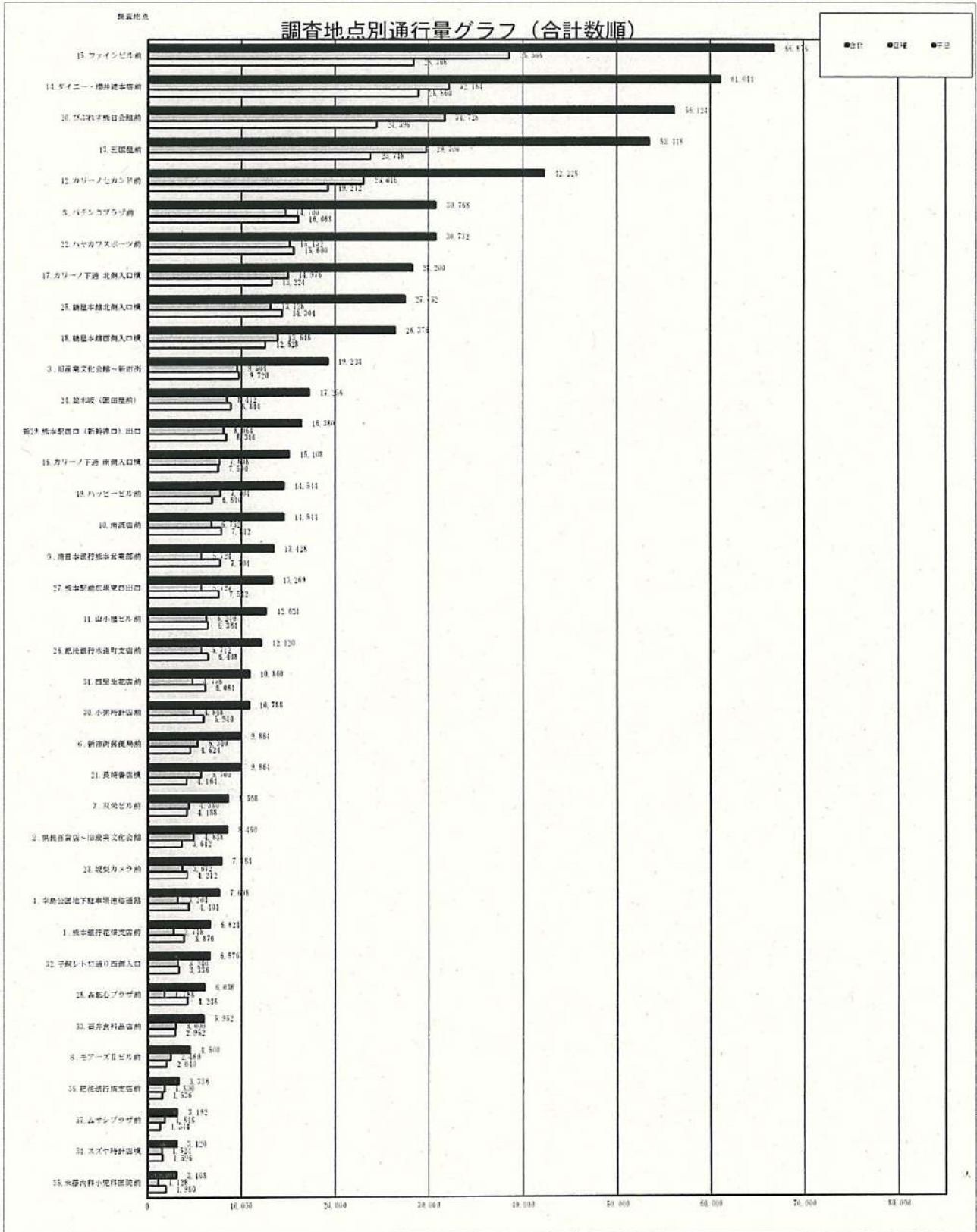
武蔵ヶ丘地区2地点の通行量は平日で2,880人、日曜で3,648人、2日間合計で6,528人となった。

武蔵ヶ丘地区2地点の通行量は平日で8.05％の減、日曜で45.45％の増、全体で15.74％の増となっており、2地点ともに平日よりも日曜の通行量が多い。

地域商店街8地点全体の傾向に比べると、日曜の増加率が特に高く、逆に平日の減少率が高い傾向となっている。

(3) 通行量上位地点ランキング

全調査地点のうち、最も通行量(平日・日曜合計)が多かった地点は「15. ファインビル前」となった。以下、2位「14. ダイエー・櫻井總本店前」、3位「20. びぶれす熊日会館前」、4位「13. 三国屋前」、5位「12. カリーノセカンド前」となっている。その他の順位は以下のグラフのとおりである。

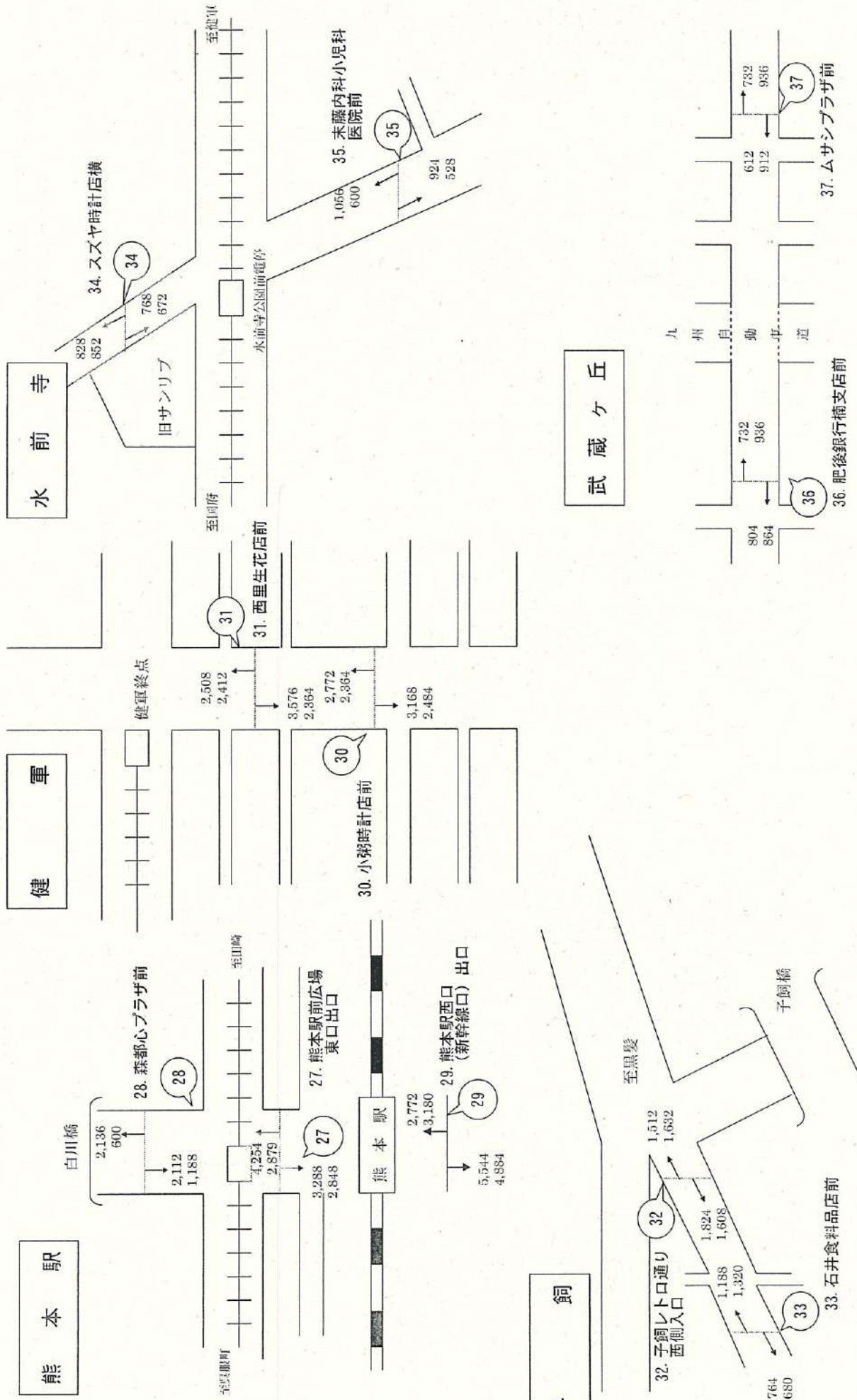


3. 各地点の調査結果と平成24年度調査結果との比較

No.	町名(通名)	調査地点	平成25年 (単位:人)			平成24年 (単位:人)			対前年(H24)比較						
			平日	日曜	合計	平日	日曜	合計	平日		日曜		合計		
									増減人数	増減率	増減人数	増減率		増減人数	増減率
1	交通センター	熊本銀行花畑支店前(スクラブル交差点)	3,876	2,748	6,624	4,380	3,108	7,488	△ 504	△ 11.51%	△ 360	△ 11.58%	△ 864	△ 11.54%	
2	県民百貨店	県民百貨店～旧産業文化会館(スクラブル交差点)	3,612	4,848	8,460	3,744	3,768	7,512	△ 132	△ 3.53%	+1,080	28.66%	+948	12.62%	
3	新市街	旧産業文化会館～新市街(スクラブル交差点)	9,720	9,504	19,224	10,788	12,708	23,496	△ 1,068	△ 9.90%	△ 3,204	△ 25.21%	△ 4,272	△ 18.18%	
4	新市街	幸島公園地下駐車場連絡道路	4,404	3,204	7,608	5,496	4,512	10,008	△ 1,092	△ 19.87%	△ 1,308	△ 28.99%	△ 2,400	△ 23.98%	
5	新市街	パチンコプラザ前	16,068	14,700	30,768	16,716	13,308	30,024	△ 648	△ 3.88%	+1,392	10.46%	+744	2.48%	
6	シャワー通り	新市街郵便局前	4,524	5,340	9,864	5,532	5,556	11,088	△ 1,008	△ 18.22%	△ 216	△ 3.89%	△ 1,224	△ 11.04%	
7	ワシントン通り	双葉ビル前	4,188	4,380	8,568	4,044	4,380	8,424	+144	3.56%	+0	0.00%	+144	1.71%	
8	プールのコート	モアーズEビル前	2,040	2,460	4,500	2,796	1,692	4,488	△ 756	△ 27.04%	+768	45.39%	+12	0.27%	
9	銀座通り	南日本銀行熊本営業部前	7,704	5,724	13,428	8,208	8,460	16,668	△ 504	△ 6.14%	△ 2,736	△ 32.34%	△ 3,240	△ 19.44%	
10	城見町	南酒店前	7,812	6,732	14,544	8,112	6,264	14,376	△ 300	△ 3.70%	+468	7.47%	+168	1.17%	
11	市庁舎通り	山小屋ビル前	6,384	6,240	12,624	5,580	3,228	8,808	-804	14.41%	+3,012	93.31%	+3,816	43.32%	
12	下通	カリノセカンド前	19,212	23,016	42,228	19,680	25,812	45,492	△ 468	△ 2.38%	△ 2,796	△ 10.83%	△ 3,264	△ 7.17%	
13	下通	三國屋前	23,748	29,700	53,448	25,272	34,068	59,340	△ 1,524	△ 6.03%	△ 4,368	△ 12.82%	△ 5,892	△ 9.93%	
14	下通	ダイエー・櫻井總本店前	28,860	32,184	61,044	24,468	34,080	58,548	+4,392	17.95%	△ 1,996	△ 5.56%	+2,496	4.26%	
15	下通	ファインビル前	28,368	38,508	66,876	24,252	33,348	57,600	+4,116	16.97%	+5,160	15.47%	+9,276	16.10%	
16	安政町	カリノ下通 南側入口横	7,500	7,608	15,108	8,688	8,592	17,280	△ 1,188	△ 13.67%	△ 984	△ 11.45%	△ 2,172	△ 12.57%	
17	下通	カリノ下通 北側入口横	13,224	14,976	28,200	14,892	18,384	33,276	△ 1,668	△ 11.20%	△ 3,408	△ 18.54%	△ 5,076	△ 15.25%	
18	藤町通り	鶴屋本館西側入口横	12,528	13,848	26,376	14,952	18,012	32,964	△ 2,424	△ 16.21%	△ 4,164	△ 23.12%	△ 6,588	△ 19.99%	
19	藤町通り	ハッピービル前	6,840	7,704	14,544	8,196	8,016	16,212	△ 1,356	△ 16.54%	△ 312	△ 3.89%	△ 1,668	△ 10.29%	
20	上通	ひふれす熊日会館前	24,396	31,728	56,124	27,816	35,724	63,540	△ 3,420	△ 12.30%	△ 3,996	△ 11.19%	△ 7,416	△ 11.67%	
21	上通	長崎書店横	4,164	5,700	9,864	4,656	5,100	9,756	△ 492	△ 10.57%	+600	11.76%	+108	1.11%	
22	上通	ハヤカワスポーツ前	15,600	15,132	30,732	15,216	17,388	32,604	+384	2.52%	△ 2,256	△ 12.97%	△ 1,872	△ 5.74%	
23	上通	振栗カメラ前	4,212	3,672	7,884	4,008	3,924	7,932	+204	5.09%	△ 252	△ 6.42%	△ 48	△ 0.61%	
24	上通	並木坂(岡田屋前)	8,844	8,412	17,256	6,912	5,232	12,144	+1,932	27.95%	+3,180	60.78%	+5,112	42.09%	
25	水通町	鶴屋本館北側入口横	14,304	13,128	27,432	14,196	17,496	31,692	+108	0.76%	△ 4,368	△ 24.97%	△ 4,260	△ 13.44%	
26	水通町	肥後銀行水通町支店前	6,408	5,712	12,120	7,104	5,652	12,756	△ 696	△ 9.80%	+60	1.06%	△ 636	△ 4.99%	
			中心部小計(1～26)			288,540			337,812	△ 7,164	△ 2.42%	△ 20,904	△ 6.19%	△ 28,068	△ 4.43%
27	熊本駅周辺	熊本駅前広場裏口出口	7,542	5,727	13,269	6,192	4,704	10,896	+1,350	21.80%	+1,023	21.75%	+2,373	21.78%	
28	熊本駅周辺	森部心ブラザ前	4,248	1,788	6,036	6,072	1,800	7,872	△ 1,824	△ 30.04%	△ 12	△ 0.67%	△ 1,836	△ 23.32%	
30	健軍	小粥時計店前	5,940	4,848	10,788	5,064	4,920	9,984	+876	17.30%	△ 72	△ 1.46%	+804	8.05%	
31	健軍	西里生花店前	6,084	4,776	10,860	6,372	5,376	11,748	△ 288	△ 4.52%	△ 600	△ 11.16%	△ 888	△ 7.56%	
32	子飼	子飼レトロ通り西側入口	3,336	3,240	6,576	4,980	3,096	8,076	△ 1,644	△ 33.01%	+144	4.65%	△ 1,500	△ 18.57%	
33	子飼	石井食料品店前	2,952	3,000	5,952	3,048	2,724	5,772	△ 96	△ 3.15%	+276	10.13%	+180	3.12%	
34	水前寺	スズヤ時計店横	1,596	1,524	3,120	1,932	2,040	3,972	△ 336	△ 17.39%	△ 516	△ 25.29%	△ 852	△ 21.45%	
35	水前寺	末藤内科小児科医院前	1,980	1,128	3,108	2,028	2,136	4,164	△ 48	△ 2.37%	△ 1,008	△ 47.19%	△ 1,056	△ 25.36%	
36	武蔵ヶ丘	肥後銀行楠支店前	1,536	1,800	3,336	1,560	1,104	2,664	△ 24	△ 1.54%	+696	53.04%	+672	25.23%	
37	武蔵ヶ丘	ムサシブラザ前	1,344	1,848	3,192	1,572	1,404	2,976	△ 228	△ 14.50%	+444	31.62%	+216	7.26%	
			周辺部小計(27～37)			36,558			29,304	△ 2,262	△ 5.83%	375	1.28%	△ 1,887	△ 2.77%
			合計(1～37)			925,098			348,587	△ 9,426	△ 2.82%	△ 20,529	△ 5.59%	△ 29,955	△ 4.27%
			中心市街地 計(1～28)			300,330			324,423	△ 7,638	△ 2.48%	△ 19,893	△ 5.78%	△ 27,531	△ 4.22%
			※なお、今年度より調査地点に追加した「熊本駅西口(新幹線口)出口」は以下のとおり。												
新29	熊本駅周辺	熊本駅西口(新幹線口)出口	8,316	8,064	16,380	-	-	-	-	-	-	-	-	-	9%

4. 進行方向別通行人数(上段 平日通行量/下段 日曜通行量)

◆熊本駅・地域商店街11地点



5. 過去の調査結果一覧(平日)

(単位:人)

NO	町名(通名)	調査地点	昭和48 (8/20)	昭和50 (8/26)	昭和51 (8/20)	昭和52 (8/19)	昭和53 (8/18)	昭和54 (8/17)	昭和55 (9/5)	昭和56 (8/21)	昭和57 (8/20)	昭和58 (8/19)	昭和59 (8/17)	昭和60 (8/23)	昭和61 (8/22)	昭和62 (8/21)	昭和63 (8/19)	平成元年 (8/18)	平成2年 (8/17)	平成3年 (8/23)
1	交通センター	熊本銀行花畑支店前(スガツアル交差点)	20,220	17,429	13,189	12,550	12,046	11,660	9,339	10,240	10,106	8,849	7,874	7,557	7,530	7,070	7,381	7,521	6,432	6,430
2	県民百貨店	県民百貨店~旧産業文化会館(スガツアル交差点)	12,737	14,399	14,796	13,390	15,278	15,945	11,424	20,088	21,893	20,554	22,478	18,986	17,665	22,369	16,737	16,674	18,247	17,556
3	新市街	旧産業文化会館~新市街(スガツアル交差点)	20,923	21,312	15,279	17,806	19,218	17,898	24,311	25,001	25,001	26,471	21,524	24,336	21,097	18,306	21,218	22,458	16,465	16,465
4	新市街	幸島公園地下駐車場連絡通路																		
5	新市街	パチンコプラザ前	14,568	20,172	16,786	17,817	19,287	20,762	16,816	26,472	29,783	26,864	28,076	25,444	26,791	22,901	23,681	24,441	25,360	21,636
6	シャワー通り	新市街郵便局前														5,210	6,971	6,556	6,194	7,299
7	ワシントン通り	双栄ビル前																2,990	2,829	2,732
8	アールスコート	モアーズエビル前																		
9	銀座通り	南日本銀行熊本営業部前	7,514	6,345	11,985	13,895	10,506	9,509	11,732	13,486	11,032	13,545	12,885	13,300	13,596	14,666	15,250	14,034	15,384	14,220
10	城見町通り	南酒造前	8,223	8,421	7,973	7,568	7,473	9,026	11,988	11,714	10,754	10,083	9,829	9,900	9,254	10,052	9,824	11,492	11,046	12,018
11	市庁舎通り	山小屋ビル前																		
12	下通	カーリーセカンド前	15,050	19,212	17,166	19,270	19,770	23,207	19,477	28,766	28,667	29,826	32,647	28,300	30,797	29,041	31,756	29,833	29,977	26,148
13	下通	三國屋前	39,267	39,597	37,433	38,686	39,297	41,181	32,950	39,010	39,036	42,447	47,669	40,497	40,574	40,255	40,018	39,242	41,748	38,548
14	下通	ダイエー・櫻井總本店前	51,273	48,668	45,052	50,366	43,014	44,010	35,574	49,006	40,553	44,069	43,155	42,597	46,132	46,725	45,132	47,195	50,356	47,167
15	下通	フライングビル前	43,466	33,718	39,798	43,110	40,574	40,134	31,537	39,430	35,127	37,040	36,291	31,307	37,033	38,701	37,797	38,718	41,142	45,158
16	安政町	カーリー下通 南側入口横	8,506	10,509	12,911	9,174	12,383	13,177	13,119	8,163	12,628	12,758	13,591	14,829	14,846	14,232	13,833	15,110	14,268	15,028
17	下通	カーリー下通 北側入口横	20,523	26,107	22,081	19,953	16,822	16,171	18,567	18,442	18,478	18,478	17,860	20,261	17,567	18,847	19,495	17,111	17,125	22,768
18	駕町通り	鶴屋本館西側入口横	10,919	28,655	26,924	27,420	28,199	19,481	22,877	23,446	24,213	24,448	25,657	30,331	25,147	24,741	23,072	25,129	25,158	22,191
19	駕町通り	ハッピービル前																		
20	上通	ひふれす熊本会館前	38,993	35,171	34,758	32,389	32,209	31,160	26,791	33,246	32,241	27,103	30,801	29,894	31,184	33,564	32,089	32,964	35,227	34,985
21	上通	長崎書店横																		
22	上通	ハヤカワスポーツ前	22,250	18,752	15,032	16,637	16,361	15,589	17,122	18,545	16,448	15,520	14,686	14,524	15,595	17,788	16,333	17,026	16,198	19,568
23	上通	塚梨カメラ前																	4,596	4,554
24	上通	並木坂(回田屋前)	7,151	8,085	6,545	8,434	8,179	6,605	7,688	10,219	8,653	7,894	7,021	6,368	7,129	8,874	7,545	7,484	8,093	8,093
25	水道町	鶴屋本館北側入口横																		
26	水道町	肥後銀行水道町支店前																		
27	熊本駅周辺	熊本駅前広場東口出口	2,417	3,083	1,891	1,890	1,954	1,587	1,670	2,362	2,337	3,103	2,523	2,781	815	1,170	1,133	2,822	2,379	3,506
28	熊本駅周辺	森都心プラザ前	15,797	13,450	12,374	11,148	10,007	9,549	8,187	9,110	8,418	7,943	8,019	4,794	4,686	6,278	4,512	5,295	5,267	4,782
29	熊本駅周辺	熊本駅西口(新幹線)出口																		
30	健康	小箕時計店前	12,905	14,047	14,239	15,204	13,486	12,972	14,326	13,917	14,068	15,389	10,291	11,420	12,136	10,051	10,142	11,240	8,317	9,663
31	健康	西里生花店前	13,258	13,419	11,541	11,694	11,610	9,782	11,277	8,627	13,388	10,704	11,561	11,650	11,439	10,860	10,516	11,242	9,482	9,525
32	子飼	子飼レトロ通り西側入口	8,718	8,277	7,968	7,028	6,274	5,937	8,521	7,664	7,391	6,644	7,005	5,782	6,105	5,320	5,859	5,962	5,934	4,370
33	子飼	石井食料品店前	4,535	4,661	3,998	4,449	4,044	3,426	6,189	6,157	6,342	5,733	5,366	5,678	5,374	4,434	5,062	4,792	4,472	3,954
34	水前寺	スズヤ時計店横	3,700	5,878	5,645	3,518	5,276	2,891	3,693	4,083	2,762	3,749	3,097	6,203	6,624	3,784	4,945	5,803	3,426	6,662
35	水前寺	東藤内科小児科医院前								1,300	1,694	1,658	1,780	2,157	2,313	1,948	2,650	2,945	2,568	3,055
36	武蔵ヶ丘	肥後銀行橋支店前												1,902	2,161	2,672	3,775	3,392	3,029	3,100
37	武蔵ヶ丘	ムサンブラザ前												6,187	4,122	3,365	4,036	4,175	4,348	6,480
全地点合計			402,913	419,367	380,085	400,869	395,028	383,730	356,366	428,009	421,017	420,052	426,613	414,103	420,911	426,015	417,850	432,406	432,967	437,671

新

5. 過去の調査結果一覧(平日)

(単位:人)

NO	町名(通名)	調査地点	平成4年 (8/21)	平成5年 (8/27)	平成6年 (8/19)	平成7年 (8/18)	平成8年 (8/23)	平成9年 (8/22)	平成12年 (8/18)	平成15年 (8/22)	平成16年 (8/20)	平成17年 (8/19)	平成18年 (8/25)	平成19年 (8/17)	平成20年 (8/22)	平成21年 (8/21)	平成22年 (8/20)	平成23年 (10/28)	平成24年 (10/19)	平成25年 (10/18)
1	交通センター	熊本銀行花畑支店前(スクランブル交差点)	6,785	7,125	5,699	5,317	5,604	4,952	4,633	3,659	3,625	3,336	3,248	3,108	3,129	3,398	3,447	4,134	4,380	3,876
2	県民百貨店	県民百貨店~旧産業文化会館(スクランブル交差点)	14,516	14,443	7,656	9,601	6,845	7,727	6,323	7,012	5,638	7,212	5,292	6,870	4,844	5,352	5,129	3,210	3,744	3,612
3	新市街	旧産業文化会館~新市街(スクランブル交差点)	16,842	19,979	8,402	14,508	13,243	13,952	12,549	12,124	12,519	10,252	7,751	9,950	7,694	11,172	11,961	8,226	10,788	9,720
4	新市街	辛島公園地下駐車場連絡通路				8,991	7,890	9,429	7,637	8,330	6,759	6,964	6,771	6,311	5,987	4,722	5,150	4,446	5,496	4,404
5	新市街	ハチノコプラザ前	18,791	21,366	20,212	22,338	22,793	24,895	22,183	22,345	20,032	18,806	18,156	19,476	17,169	14,748	15,614	16,914	16,716	16,068
6	シヤワー通り	新市街郵便局前	7,114	7,155	5,521	6,451	6,876	7,443	9,203	7,426	5,297	6,200	5,800	5,173	5,846	4,534	3,480	6,246	5,532	4,524
7	ワシントン通り	双葉ビル前	2,828	2,626	3,328	2,989	3,210	3,661	3,725	3,880	2,996	3,321	3,414	3,072	2,633	3,381	3,419	3,792	4,044	4,188
8	アールコート	モアーズビル前		4,957	4,407	4,946	4,539	4,730	3,569	2,456	2,490	2,679	2,163	2,049	1,829	2,314	2,122	2,502	2,796	2,040
9	銀座通り	南日本銀行熊本営業部前	14,743	16,354	12,766	13,442	15,073	14,179	12,337	12,703	12,045	10,412	10,414	7,985	7,221	7,587	7,418	6,900	8,208	7,704
10	城見町通り	前酒店前	12,723	12,396	10,271	11,253	11,119	10,467	10,107	7,523	7,179	7,795	7,686	7,294	6,758	7,657	7,290	6,378	8,112	7,812
11	市庁舎通り	山小屋ビル前		7,550	6,683	6,474	8,128	7,099	5,871	7,102	6,009	5,633	5,817	3,212	5,148	5,796	5,704	4,980	5,580	6,384
12	下通	カーニバル前	31,861	25,689	28,338	28,026	28,897	31,702	30,306	28,133	24,591	23,600	23,543	23,128	18,672	19,856	19,450	21,240	19,880	19,212
13	下通	三國屋前	42,451	37,901	37,895	40,214	37,321	39,946	39,486	35,702	31,156	30,468	26,959	28,526	25,934	26,140	25,473	39,390	25,272	23,748
14	下通	ダイエー・豊井総本店前	56,602	45,729	36,918	43,679	39,097	45,138	45,629	44,719	40,370	37,655	28,151	30,129	25,167	26,965	24,690	30,090	24,468	28,860
15	下通	アインビル前	42,391	36,738	38,900	41,091	37,014	39,820	38,801	42,080	35,273	34,003	32,459	32,394	29,342	32,030	31,303	26,852	24,252	28,368
16	安政町	カーニバル下通南側入口横	10,928	13,300	11,025	13,368	13,251	12,472	11,504	9,985	7,691	7,868	7,759	7,385	6,611	7,274	6,793	11,262	8,688	7,500
17	下通	カーニバル下通北側入口横	17,047	14,746	14,358	22,412	22,127	17,298	15,899	13,927	12,424	11,521	11,855	14,017	11,691	12,916	13,601	14,730	14,892	13,224
18	駕町通り	鶴屋本館西側入口横	21,223	21,372	14,275	14,095	17,412	18,332	14,372	11,613	9,849	11,080	12,151	12,476	10,023	11,247	11,361	11,892	14,952	12,528
19	駕町通り	ハッピービル前		6,566	5,987	10,487	7,217	7,314	7,524	6,266	5,594	5,587	5,744	7,287	5,888	6,777	6,636	7,422	8,196	6,840
20	上通	ひふれす熊本会館前	35,406	34,175	30,808	34,902	38,126	35,456	35,393	33,026	33,109	31,240	29,842	30,134	26,626	27,806	28,207	32,592	27,816	29,390
21	上通	長崎書店前		3,737	4,575	4,829	5,748	4,919	4,818	3,988	4,732	3,985	4,322	3,334	3,629	4,342	3,237	4,404	4,656	4,164
22	上通	ハヤカワスポーツ前	18,354	19,848	18,482	18,172	20,293	19,905	20,181	21,416	18,517	16,726	15,092	18,039	16,338	15,853	15,293	18,012	15,216	15,600
23	上通	坂野カメラ前	4,226	3,884	3,920	4,182	4,298	4,692	6,520	4,962	4,967	3,320	3,527	3,897	3,620	3,741	3,794	2,352	4,008	4,212
24	上通	並木坂(回田屋前)	8,421	7,900	7,817	7,079	8,327	8,141	8,106	9,434	7,665	7,570	6,869	7,506	5,815	6,068	5,968	9,576	6,912	8,844
25	水道町	鶴屋本館北側入口横						8,527	7,523	10,766	9,585	9,110	8,136	8,449	5,842	7,287	7,289	14,034	14,196	14,304
26	水道町	肥後銀行水道町支店前						5,544	4,763	6,583	6,878	5,970	6,670	5,578	4,355	5,862	5,617	9,888	7,104	6,408
27	熊本駅前辺	熊本駅前広場裏口出口	5,224	4,023	4,642	4,281	3,806	3,076	2,722	3,193	2,636	2,531	2,756	2,536	2,052	2,588	2,226	4,594	6,192	7,542
28	熊本駅前辺	森都心プラザ前	4,933	5,558	4,535	2,408	2,620	1,994	2,376	1,794	1,982	1,798	1,798	1,677	1,393	1,762	1,450	3,090	6,072	4,248
29	熊本駅前辺	熊本駅西口(新幹線口)出口																		8,318
30	健軍	小粥町店前	8,197	9,817	13,660	11,790	8,934	8,101	10,250	9,432	6,881	6,506	7,233	7,315	7,471	6,101	5,827	7,308	5,064	5,940
31	健軍	西里生花店前	10,053	10,237	13,328	10,699	9,874	10,566	9,876	6,660	8,801	8,394	6,930	6,578	6,887	5,882	6,059	6,612	6,372	6,084
32	子飼	子飼入口通り西側入口	4,935	5,283	4,565	4,412	4,485	4,277	3,666	3,894	4,269	3,734	3,567	3,515	2,866	2,376	2,694	4,104	4,980	3,336
33	子飼	石井食品店前	3,993	4,504	3,995	3,674	3,989	4,192	3,518	3,202	3,771	1,853	2,901	3,085	2,506	2,615	2,457	3,720	3,048	2,952
34	水前寺	スズヤ時計店前	2,764	4,659	3,192	2,428	3,141	3,978	2,214	3,627	1,853	1,921	1,535	1,192	1,114	1,442	1,274	1,296	1,932	1,596
35	水前寺	米膳内持小児科医院前	2,939	2,845	3,830	2,722	2,587	2,005	2,431	2,434	2,241	2,447	2,203	1,737	1,531	1,952	1,510	1,980	2,028	1,980
36	武蔵ヶ丘	肥後銀行南支店前	2,099	2,579	1,968	1,131	1,198	1,917	2,254	1,487	1,835	1,468	1,285	1,278	1,001	1,483	1,434	1,380	1,560	1,536
37	武蔵ヶ丘	ムサンプラザ前	6,879	5,667	4,993	2,443	2,420	2,645	2,914	1,613	2,543	1,768	1,678	1,412	1,092	1,542	1,220	1,308	1,572	1,344
全地点合計			435,268	440,708	396,951	434,934	427,602	450,493	431,263	414,941	373,614	356,358	331,477	337,104	295,824	312,568	305,637	356,646	334,524	333,414

5. 過去の調査結果一覧(日曜)

(単位:人)

NO	町名(通名)	調査地点	昭和49 (8/18)	昭和50 (8/24)	昭和51 (8/22)	昭和52 (8/21)	昭和53 (8/20)	昭和54 (8/19)	昭和55 (8/24)	昭和56 (8/23)	昭和57 (8/22)	昭和58 (8/21)	昭和59 (8/19)	昭和60 (8/18)	昭和61 (8/24)	昭和62 (8/23)	昭和63 (8/21)	平成元年 (8/20)	平成2年 (8/19)	平成3年 (8/18)
1	交通センター	熊本銀行花畑支店前(カサガムル交差点)	20,968	20,332	16,798	15,765	14,508	12,499	13,546	12,012	11,468	10,539	7,858	6,190	7,232	7,463	6,171	5,918	5,487	5,469
2	県民百貨店	県民百貨店～旧産菜文化会館(カサガムル交差点)	15,067	15,796	18,312	18,466	18,684	21,128	22,299	29,639	34,610	33,584	30,181	25,064	30,120	30,891	24,256	20,927	21,642	10,914
3	新市街	旧産菜文化会館～新市街(カサガムル交差点)	21,909	19,494		20,977	21,154	22,907	28,748	33,627	38,870	38,635	40,237	32,322	41,374	35,441	24,840	20,771	21,851	18,921
4	新市街	幸島公園地下駐車場連絡通路																		
5	新市街	パチンコプラザ前	18,259	17,242	22,035	23,542	23,123	26,048	28,933	39,667	50,693	46,336	42,051	32,553	43,030	39,833	30,798	27,452	27,716	25,754
6	シャブー通り	新市街郵便局前														5,991	6,730	6,635	6,907	
7	ワシントン通り	双葉ビル前																2,690	3,046	2,799
8	ブルーコート	モアーズエビル前																		
9	銀座通り	両日本銀行熊本営業部前	5,006	4,762	12,464	14,598	11,406	9,928	11,330	13,262	11,094	13,637	11,460	10,849	15,495	15,122	13,522	11,862	11,685	9,650
10	城見町通り	南酒造前	8,110	6,844	7,421	6,433	5,317	5,875	8,059	8,173	6,880	8,379	6,880	5,594	6,677	8,398	7,189	8,010	8,395	8,433
11	市庁舎通り	山小屋ビル前																		
12	下通	カリノセカンド前	21,556	21,944	24,639	26,898	26,082	30,581	33,041	46,448	52,305	51,832	47,725	39,838	50,333	49,121	44,334	37,755	34,796	35,252
13	下通	三國屋前	49,332	47,380	52,063	54,398	48,911	49,869	51,991	56,967	61,743	57,715	62,801	49,206	60,433	56,987	53,299	48,036	49,831	45,793
14	下通	ダイエー・櫻井總本店前	53,622	56,349	60,104	65,744	51,406	53,687	57,187	61,789	58,409	73,484	58,854	51,746	66,202	74,909	57,929	56,041	59,611	55,747
15	下通	フラインビル前	50,641	35,940	52,996	50,659	46,855	46,168	54,606	51,119	47,183	49,227	41,986	38,350	50,767	53,116	47,215	43,404	45,256	52,974
16	安政町	カリノ下通 南側入口横	10,961	16,492	15,181	17,823	14,571	14,772	16,151	15,514	15,734	15,008	14,152	11,918	15,161	16,382	14,582	14,659	15,226	13,241
17	下通	カリノ下通 北側入口横	20,067	24,752	26,818	26,430	23,651	18,782	22,273	24,104	20,479	22,941	19,121	19,574	19,039	22,063	22,845	19,220	19,728	17,427
18	駕町通り	鶴屋本館西側入口横	13,600	29,254	30,882	34,272	30,849	25,590	28,322	29,019	26,698	29,996	26,722	26,526	26,935	32,049	27,542	23,632	25,415	21,060
19	駕町通り	ハッピービル前																		
20	上通	びぶれ才熊日会館前	39,910	36,353	43,312	42,260	34,562	34,296	38,392	34,675	40,726	34,249	31,965	31,995	38,314	40,366	35,525	35,217	36,748	36,098
21	上通	長崎書店横																		
22	上通	ハヤカワスポーツ前	20,731	16,938	14,181	17,972	13,987	15,064	17,096	14,782	15,288	14,677	12,826	11,336	13,979	16,591	15,553	16,314	14,872	16,420
23	上通	坂製カトラ前																	3,145	3,006
24	上通	並木坂(国田産前)	6,358	7,177	5,835	7,862	6,467	5,579	7,713	7,210	6,913	6,272	5,510	5,322	5,449	6,522	5,875	5,776		5,660
25	水道町	鶴屋本館北側入口横																		
26	水道町	肥後銀行水道町支店前																		
27	熊本駅周辺	熊本駅前広場東口出口	2,972	2,225	2,010	1,708	1,401	1,237	1,493	1,713	2,027	2,482	2,012	1,799	766	986	736	1,824	1,624	1,464
28	熊本駅周辺	森都心プラザ前	17,406	14,734	13,424	13,424	11,307	10,592	9,479	9,754	8,267	9,629	7,714	5,359	5,071	7,533	5,737	5,462	5,028	4,427
29	熊本駅周辺	熊本駅西口(新幹線)出口																		
30	健康	小野時計店前	16,739	16,976	14,879	13,443	13,397	16,887	14,120	14,454	16,451	13,094	13,518	12,196	11,374	9,593	8,242	9,965	10,997	10,114
31	健康	西里生花店前	12,425	11,882	11,453	10,334	8,973	11,147	10,014	10,390	10,441	8,847	10,472	8,854	9,096	9,298	7,667	9,341	8,951	8,168
32	子飼	子飼レトロ通り西側入口	7,268	5,751	6,599	4,731	3,894	3,672	5,474	5,245	5,547	4,869	4,278	3,648	3,859	3,451	3,467	3,754	3,227	3,102
33	子飼	石井食料品店前	4,594	2,859	3,090	2,714	2,177	1,797	3,304	3,191	3,476	3,165	3,030	2,629	2,617	2,396	2,491	2,322	2,190	2,320
34	水前寺	スズヤ時計店横	3,983	5,421	6,095	4,165	4,760	4,648	3,695	3,773	2,306	4,176	4,597	6,973	7,544	4,855	5,045	5,264	5,987	8,812
35	水前寺	末廣内科小児科医局前												2,030	2,478	2,260	1,950	2,519	2,439	2,407
36	武蔵ヶ丘	肥後銀行補支店前								2,011	1,855	1,601	1,704	1,811	1,763	1,631	3,443	3,847	2,843	2,850
37	武蔵ヶ丘	ムサンプラザ前												4,088	5,220	2,833	2,986	4,419	5,120	4,552
全地点合計			441,497	436,897	480,591	502,618	437,442	441,753	487,266	528,538	549,403	554,374	505,654	447,710	540,330	556,081	479,969	453,036	459,581	439,641

新

5. 過去の調査結果一覧(日曜)

(単位:人)

NO	町名(通名)	調査地点	平成4年 (8/23)	平成5年 (8/22)	平成6年 (8/21)	平成7年 (8/20)	平成8年 (8/25)	平成9年 (8/24)	平成12年 (8/20)	平成15年 (8/17)	平成16年 (8/22)	平成17年 (8/21)	平成18年 (8/20)	平成19年 (8/19)	平成20年 (8/24)	平成21年 (8/23)	平成22年 (8/22)	平成23年 (11/13)	平成24年 (10/21)	平成25年 (10/20)
1	交通センター	熊本銀行花畑支店前(カクゾウ交差点)	5,337	5,922	5,564	3,971	4,724	4,373	3,058	2,880	2,611	2,126	2,174	2,379	2,597	2,896	2,177	2,766	3,108	2,748
2	県民百貨店	県民百貨店~旧産業文化会館(カクゾウ交差点)	18,992	20,975	10,481	10,630	9,786	9,271	6,404	7,810	6,222	5,560	6,264	7,970	5,441	6,141	4,712	2,928	3,768	4,848
3	新市街	旧産業文化会館~新市街(カクゾウ交差点)	20,214	27,429	11,833	14,919	17,617	16,264	11,137	13,720	11,658	9,036	8,376	10,347	8,314	11,003	9,681	13,602	12,708	9,504
4	新市街	幸島公園地下駐車場連絡道路				10,349	11,818	11,193	10,673	8,415	7,152	7,039	5,268	5,703	5,142	4,093	4,297	3,702	4,512	3,204
5	新市街	ハチンコプラザ前	25,105	35,983	32,747	25,478	35,990	30,885	25,281	24,833	21,425	20,335	18,664	18,792	18,066	17,080	13,917	13,728	13,308	14,700
6	シャワー通り	新市街郵便局前	8,465	7,686	5,848	5,935	7,926	6,769	8,186	7,295	5,461	6,704	4,912	4,479	6,421	4,139	3,050	5,328	5,556	5,340
7	ワシントン通り	双栄ビル前	2,693	2,971	3,923	2,647	3,139	3,750	3,639	3,835	3,073	3,284	3,329	2,885	2,874	3,847	3,233	3,180	4,380	4,380
8	ポールコート	モアーズビル前		6,928	7,011	5,305	5,724	5,404	3,610	3,230	3,089	3,011	2,025	1,680	1,577	2,116	1,922	1,350	1,692	2,460
9	銀座通り	南日本銀行熊本営業所前	12,620	12,962	9,466	9,635	12,940	11,759	9,638	10,244	9,603	7,867	7,033	4,933	5,188	5,572	4,852	7,638	8,460	5,724
10	城見町通り	南商店前	8,090	8,084	7,635	6,852	7,777	6,264	5,257	4,784	4,021	4,542	3,789	4,033	4,812	4,820	3,990	5,628	6,264	6,732
11	市庁舎通り	山小屋ビル前		4,688	4,939	4,301	6,798	4,368	3,227	4,216	3,567	3,670	3,627	1,205	3,168	3,458	3,035	2,946	3,228	6,240
12	下通	カーネーション前	45,197	47,566	40,755	33,997	44,511	41,888	40,711	36,549	28,836	29,545	25,626	22,991	22,249	21,238	20,679	20,298	25,812	23,016
13	下通	三國屋前	54,123	57,984	53,034	46,985	53,136	50,679	50,323	44,536	36,835	36,205	32,223	29,406	29,894	29,462	26,471	44,574	34,068	29,700
14	下通	ダイエー・櫻井本店前	58,871	65,322	48,323	58,461	54,571	54,178	53,481	52,432	46,991	45,050	35,870	31,229	30,402	28,018	26,455	40,224	34,080	32,184
15	下通	フライング前	53,117	49,693	47,322	47,840	49,802	46,570	46,961	49,446	41,638	42,037	38,705	32,436	35,819	35,428	32,354	36,282	33,348	38,508
16	安政町	カーニバル下通 南側入口横	14,043	13,368	8,800	12,498	13,831	11,424	9,585	7,999	5,982	6,615	6,169	5,802	6,527	6,275	5,333	13,176	8,592	7,808
17	下通	カーニバル下通 北側入口横	17,575	20,152	17,500	21,962	25,588	17,956	13,830	14,751	10,842	12,643	11,620	11,677	12,377	12,024	12,790	15,360	18,384	14,976
18	駕町通り	鶴屋本館西側入口横	23,525	23,872	16,671	16,712	19,414	19,409	12,660	11,426	9,861	13,669	11,017	11,006	10,380	11,149	11,307	14,670	18,012	13,848
19	駕町通り	ハッピービル前		6,005	5,123	5,524	6,465	6,219	5,883	6,500	5,108	5,757	5,559	6,162	5,594	5,966	6,194	7,224	8,016	7,704
20	上通	びぶれす藍日会館前	41,749	41,993	37,811	38,848	44,468	38,770	36,452	40,635	38,817	42,141	35,426	31,702	33,456	35,411	31,082	40,710	35,724	31,728
21	上通	長崎書店横		3,902	5,435	4,798	5,043	4,962	4,118	4,971	4,664	4,643	4,312	3,346	3,567	5,000	3,595	3,570	5,100	5,700
22	上通	ハヤカワスポーツ前	17,047	19,787	19,586	18,162	24,170	21,484	21,041	23,693	19,536	20,570	18,139	17,753	19,140	17,501	16,610	13,932	17,388	15,132
23	上通	坂梨カメラ前	3,762	3,573	3,971	3,715	3,850	5,116	6,108	5,754	4,983	4,546	3,511	3,682	4,385	3,861	4,255	2,574	3,924	3,672
24	上通	並木坂(園田屋前)	5,574	6,408	6,679	5,873	7,475	7,143	6,924	7,936	7,422	7,165	5,841	6,254	5,213	4,996	5,059	6,516	5,232	8,412
25	水道町	鶴屋本館北側入口横						6,035	4,023	9,824	9,250	9,342	7,631	8,145	7,485	7,159	6,586	12,624	17,496	13,128
26	水道町	肥後銀行水道町支店前						2,859	2,201	3,989	4,455	3,958	4,177	4,173	4,411	3,828	3,942	3,966	5,652	5,712
27	熊本駅周辺	熊本駅前広場東口出口	2,551	3,544	4,043	3,019	2,709	2,643	1,633	1,979	2,445	2,013	2,005	1,999	2,012	2,241	1,884	3,486	4,704	5,727
28	熊本駅周辺	森都心プラザ前	4,117	3,510	4,060	2,491	2,124	1,469	1,197	1,350	1,364	1,590	1,325	1,230	1,234	1,810	1,410	1,350	1,800	1,788
29	熊本駅周辺	熊本駅西口(新幹線口)出口																		8,064
30	健康	小畑時計店前	9,464	8,758	9,523	8,332	8,643	10,092	9,029	7,362	6,239	5,289	5,438	6,018	6,211	5,323	5,116	5,760	4,920	4,848
31	健康	西里花店前	8,229	8,935	9,232	8,456	8,380	8,516	7,938	5,308	7,539	6,080	5,192	4,979	5,508	4,816	5,284	5,436	5,376	4,776
32	子飼	子飼レトロ通り西側入口	3,482	3,082	2,871	2,703	2,857	3,009	2,348	2,457	3,431	2,685	2,477	2,311	2,684	2,035	2,269	3,336	3,096	3,240
33	子飼	石井食料品店前	2,509	2,238	2,357	1,919	2,195	2,258	1,771	2,343	3,049	2,133	2,031	2,146	2,235	1,914	2,009	2,964	2,724	3,000
34	水前寺	スズヤ時計店横	4,405	5,125	2,128	1,630	3,289	3,621	1,417	2,434	1,345	2,097	2,375	882	1,261	1,696	1,038	2,100	2,040	1,524
35	水前寺	末藤内科小児科医院前	2,187	2,032	2,171	1,823	2,091	1,563	1,493	1,617	1,721	1,405	1,484	1,256	1,461	1,277	1,140	2,280	2,136	1,128
36	武蔵ヶ丘	肥後銀行清水支店前	1,953	2,001	1,472	1,301	1,243	1,504	1,657	949	1,359	994	1,059	1,032	1,182	1,221	1,331	1,632	1,104	1,800
37	武蔵ヶ丘	ムサンプラザ前	5,287	5,209	3,874	3,078	3,256	1,713	1,706	1,621	1,580	1,947	1,238	980	1,261	1,208	1,041	1,932	1,404	1,848
全地点合計			480,273	537,567	452,188	445,149	513,340	481,420	434,600	439,123	383,174	383,313	335,911	312,953	319,618	315,822	290,100	368,772	367,116	354,651

5. 過去の調査結果一覧(合計)

(単位:人)

NO	町名(通名)	調査地点	昭和49	昭和50	昭和51	昭和52	昭和53	昭和54	昭和55	昭和56	昭和57	昭和58	昭和59	昭和60	昭和61	昭和62	昭和63	平成元年	平成2年	平成3年
1	交通センター	熊本銀行花畑支店前(スワガール交差点)	41,188	37,761	29,987	28,315	26,554	24,159	22,885	22,252	21,574	19,388	15,732	13,747	14,762	14,533	13,552	13,439	11,919	11,899
2	県民百貨店	県民百貨店~旧産業文化会館(スワガール交差点)	27,804	30,195	33,108	31,856	33,962	37,073	33,723	49,727	56,503	54,138	52,659	44,050	47,785	53,260	40,933	37,601	39,889	28,370
3	新市街	旧産業文化会館~新市街(スワガール交差点)	42,832	40,806	0	36,256	36,960	42,125	46,646	57,938	63,871	64,296	66,708	53,846	65,710	56,538	43,146	41,969	44,309	35,386
4	新市街	幸島公園地下駐車場連絡道路																		
5	新市街	ハチンコプラザ前	32,837	37,414	38,821	41,359	42,410	46,810	45,749	66,139	80,476	73,200	70,127	57,997	69,821	62,734	54,479	51,893	53,076	47,390
6	シャワー通り	新市街郵便局前														11,201	13,701	13,191	13,019	14,206
7	ワシントン通り	双葉ビル前																5,660	5,875	5,531
8	ブルースコート	モアーズビル前																		
9	銀座通り	南日本銀行熊本営業部前	12,520	11,107	24,449	28,493	21,912	18,437	23,062	26,748	22,126	27,182	24,345	24,149	29,091	29,788	28,772	25,896	27,069	23,870
10	梶尾町通り	南酒店前	16,333	15,265	15,394	14,001	12,790	14,901	20,047	19,887	17,634	18,462	16,709	15,494	15,931	18,450	17,013	19,502	19,441	20,451
11	市庁舎通り	山小屋ビル前																		
12	下通	カリリーノ下通 両側入口横	36,609	41,156	41,805	46,168	45,852	53,788	52,518	75,214	80,972	81,658	80,372	68,138	81,070	78,162	76,090	67,568	64,773	61,400
13	下通	三國駅前	88,599	86,977	89,496	93,084	88,208	91,050	84,941	95,977	100,779	100,162	110,470	89,693	101,007	97,242	93,317	87,278	91,579	84,341
14	下通	ダイエー・櫻井總本店前	104,895	105,017	105,156	116,110	94,420	97,697	92,761	110,795	98,962	117,553	100,009	94,343	112,334	121,634	103,061	103,236	109,967	102,914
15	下通	フアンビル前	94,107	89,658	92,794	101,769	87,429	86,302	86,143	90,549	82,310	86,267	78,277	69,657	87,800	91,817	85,012	82,122	85,398	98,132
16	安政町	カリリーノ下通 両側入口横	19,487	27,001	28,092	26,997	29,954	27,949	29,270	23,677	28,362	27,766	27,743	26,747	30,007	30,614	28,415	29,769	29,494	28,269
17	下通	カリリーノ下通 北側入口横	40,590	50,859	48,899	46,383	43,646	35,604	38,444	42,671	38,921	41,419	36,981	39,835	36,626	40,910	42,340	36,331	36,853	40,195
18	警町通り	鶴屋本館西側入口横	24,519	57,909	57,806	61,692	59,048	45,071	51,199	52,465	50,851	54,444	52,359	56,857	52,082	56,790	50,614	48,761	50,573	43,251
19	警町通り	ハッピービル前																		
20	上通	ひふれす平日会館前	78,903	71,524	78,070	74,649	66,771	65,456	65,183	67,921	72,967	61,352	62,766	61,889	69,468	73,930	67,614	68,181	71,975	71,083
21	上通	長崎書店横																		
22	上通	ハヤカワスポーツ前	42,981	35,690	29,213	34,609	30,948	30,653	34,218	33,327	31,736	30,197	27,512	25,860	29,574	34,379	31,886	33,340	31,070	35,888
23	上通	坂梨カメラ前																	7,741	7,560
24	上通	並木坂(回田屋前)	13,509	15,262	12,380	15,295	14,646	12,184	15,401	17,429	15,606	14,156	12,531	11,690	12,578	15,396	13,420	13,260		13,753
25	水道町	鶴屋本館北側入口横																		
26	水道町	肥後銀行水道町支店前																		
27	熊本駅周辺	熊本駅前広場東出口	5,389	5,308	3,901	3,598	3,355	2,924	3,163	4,075	4,364	5,586	4,536	4,580	1,583	2,156	1,899	4,646	4,003	4,970
28	熊本駅周辺	森心プラザ前	33,203	28,184	25,798	24,572	21,314	20,141	17,666	18,864	16,665	17,572	15,733	10,093	9,757	13,811	10,249	10,757	10,295	9,209
29	熊本駅周辺	熊本駅西口(新幹線口)出口																		
30	健康	小粥時計店前	29,844	31,023	29,118	28,647	26,883	29,859	28,446	28,371	30,519	28,483	23,809	23,556	23,510	19,644	18,384	21,205	19,314	19,777
31	健康	西里生花店前	25,683	25,301	22,994	22,028	20,583	20,929	21,291	19,017	23,829	19,551	22,033	20,504	20,535	20,158	18,183	20,583	18,333	17,693
32	子飼	子飼レトロ通り西側入口	15,986	14,028	14,567	11,759	10,168	9,609	13,995	12,909	12,938	11,513	11,288	9,430	9,964	8,771	9,326	9,716	9,161	7,472
33	子飼	石井食品店前	9,129	7,520	7,088	7,163	6,221	5,223	9,493	9,348	9,818	8,898	8,396	8,307	7,991	6,830	7,553	7,114	6,662	6,274
34	水前寺	スズヤ時計店横	7,683	11,299	11,740	7,683	10,036	7,539	7,388	7,856	5,068	7,925	7,694	13,176	14,168	8,639	9,990	11,067	9,413	15,474
35	水前寺	米藤内科小児科医院前													4,187	4,208	4,600	5,404	5,007	5,462
36	武蔵ヶ丘	肥後銀行横支店前								3,391	3,549	3,259	3,484	3,713	3,924	4,303	7,218	7,239	5,872	5,850
37	武蔵ヶ丘	ムサシプラザ前	844,410	856,264	840,676	903,487	832,470	825,483	843,632	956,547	970,420	974,426	932,267	861,813	961,241	985,096	897,819	885,442	892,548	877,312
全地点合計																				

5. 過去の調査結果一覧(合計)

(単位:人)

NO	町名(通名)	調査地点	平成4年	平成5年	平成6年	平成7年	平成8年	平成9年	平成12年	平成15年	平成16年	平成17年	平成18年	平成19年	平成20年	平成21年	平成22年	平成23年	平成24年	平成25年
1	交通センター	熊本銀行花畑支店前(スガツル交差点)	12,122	13,047	11,263	9,288	10,328	9,325	7,691	6,539	6,236	5,462	5,422	5,487	5,726	6,094	5,624	6,900	7,488	6,624
2	県民百貨店	県民百貨店~旧産業文化会館(スガツル交差点)	33,498	35,418	18,137	20,231	16,631	16,998	12,727	14,822	11,860	12,772	11,556	14,840	10,285	11,493	9,841	6,138	7,512	8,460
3	新市街	旧産業文化会館~新市街(スガツル交差点)	37,056	47,406	20,235	29,427	30,860	30,216	23,686	25,944	24,177	19,288	16,127	20,297	16,008	22,175	21,642	21,828	23,496	19,224
4	新市街	幸島公園地下駐車場連絡通路				19,340	19,708	20,622	18,310	16,745	13,911	14,003	12,039	12,014	11,029	8,815	9,487	8,148	10,008	7,008
5	新市街	パチンコプラザ前	43,896	57,349	52,959	47,816	58,783	55,780	47,464	47,178	41,457	39,141	36,820	38,266	35,235	31,828	29,531	30,642	30,024	30,768
6	シャワー通り	新市街郵便局前	15,579	14,741	11,369	12,386	14,302	14,212	17,389	14,721	10,758	12,904	10,712	9,652	12,267	8,673	6,530	11,574	11,088	9,964
7	フロントン通り	双葉ビル前	5,521	5,597	7,251	5,636	6,349	7,411	7,364	7,715	6,069	6,805	6,743	5,957	5,607	7,228	6,652	6,972	8,424	8,568
8	ブールスコート	モーアズビル前	11,885	11,418	10,134	10,251	10,263	10,134	7,179	5,686	5,579	5,690	4,188	3,729	3,406	4,430	4,044	3,852	4,488	4,500
9	銀座通り	南日本銀行熊本営業部前	27,363	29,316	22,232	23,077	28,013	25,938	21,975	22,947	21,648	18,279	17,447	12,918	12,409	13,159	12,270	14,538	16,658	13,428
10	城島町通り	南酒店前	20,813	20,480	17,906	18,105	18,896	16,731	15,364	12,307	11,200	12,277	11,475	11,327	11,570	12,477	11,280	12,006	14,376	14,544
11	市庁舎通り	山小屋ビル前	12,238	11,622	10,775	14,916	14,916	11,467	9,098	11,318	9,576	9,303	9,444	4,417	8,316	9,254	8,739	7,926	8,808	12,624
12	下通	カーリーセカンド前	77,058	73,255	69,093	62,023	73,408	73,590	71,017	64,882	53,427	53,145	49,169	46,119	40,921	41,094	40,129	41,538	45,492	42,228
13	下通	三國屋前	96,574	95,895	90,929	87,199	90,457	90,625	89,809	80,238	67,991	66,673	59,182	57,932	55,828	55,602	51,944	83,964	59,340	53,448
14	下通	ダイエー・櫻井徳本店前	115,473	111,051	85,241	97,140	93,668	99,316	99,110	97,151	87,361	82,705	64,021	61,358	55,569	54,983	51,145	70,314	58,548	61,044
15	下通	ファインビル前	95,508	86,431	86,222	89,931	86,816	86,390	85,762	91,526	76,911	76,040	71,164	64,830	65,161	67,458	63,657	62,934	57,600	66,876
16	安政町	カーリー下通 南側入口横	24,971	26,688	19,825	23,866	27,082	23,896	21,089	17,984	13,673	14,483	13,928	13,187	13,138	13,549	12,126	24,438	17,280	15,108
17	下通	カーリー下通 北側入口横	34,622	34,898	31,858	44,374	47,715	35,254	29,729	28,678	23,266	24,164	23,475	25,694	24,068	24,940	26,391	30,090	33,276	28,200
18	駕町通り	鶴屋本館西側入口横	44,748	45,244	30,946	30,807	36,826	37,741	27,032	23,039	19,710	24,769	23,168	23,482	20,403	22,396	22,668	26,562	32,564	26,376
19	駕町通り	ハッピービル前	77,155	76,168	68,619	73,750	82,594	74,226	71,845	73,661	71,926	73,381	65,288	61,836	60,032	63,217	59,289	73,302	63,540	56,124
20	上通	ひふれす熊本会館前				9,627	10,791	9,881	8,936	8,959	9,936	8,628	8,634	6,680	7,196	9,342	6,832	7,974	9,756	9,964
21	上通	長崎書店横	35,401	39,635	38,068	36,334	44,463	41,389	41,222	45,109	38,053	37,296	33,231	35,792	35,678	33,354	31,903	31,944	32,604	30,732
22	上通	ハヤカワスポーツ前	7,988	7,457	7,891	7,897	8,148	9,808	12,628	10,736	9,850	7,866	7,038	7,529	7,975	7,602	8,049	4,926	7,932	7,884
23	上通	塚本カメテ前	13,995	14,308	14,496	12,952	15,802	15,284	15,030	17,370	15,087	14,735	12,710	13,760	11,028	11,064	11,027	16,092	12,144	17,256
24	上通	並木坂(回田屋前)						14,562	11,546	20,590	18,835	18,452	15,767	16,594	13,327	14,446	13,875	26,658	31,692	27,432
25	水道町	鶴屋本館北側入口横						8,403	6,964	10,552	11,333	9,928	10,847	9,751	8,766	9,690	9,559	13,854	12,756	12,120
26	水道町	肥後銀行水道町支店前																		
27	熊本駅周辺	熊本駅前広場東口出口	7,775	7,567	8,685	7,300	6,615	5,719	4,355	5,162	5,081	4,544	4,761	4,535	4,064	4,829	4,110	8,070	10,896	13,269
28	熊本駅周辺	森町心プラザ前	9,060	9,068	8,595	4,899	4,744	3,463	3,573	3,609	3,158	3,572	3,123	2,907	2,627	3,572	2,860	4,440	7,872	6,036
29	熊本駅周辺	熊本駅西口(新幹線口)出口																		16,380
30	健康	小塚時計店前	17,661	18,575	23,183	20,122	17,577	18,193	19,319	16,794	13,120	11,795	12,671	13,333	13,682	11,424	10,943	13,068	9,984	10,788
31	健康	西里生花店前	18,282	19,172	22,560	19,155	18,254	19,084	17,814	11,968	16,340	14,474	12,122	11,557	12,395	10,698	11,343	12,048	11,748	10,860
32	子飼	子飼レトロ通り西側入口	8,417	8,345	7,436	7,115	7,342	7,286	6,014	6,351	7,700	6,419	6,044	5,826	5,550	4,411	4,963	7,440	8,076	6,576
33	子飼	石井食品店前	6,502	6,742	6,352	5,593	6,184	6,490	5,289	5,545	6,820	5,487	4,932	5,231	4,741	4,529	4,466	6,684	5,772	5,952
34	水前寺	スズヤ時計店横	7,169	9,784	5,320	4,058	6,430	7,599	3,661	6,061	3,198	4,018	3,910	2,074	2,375	3,138	2,312	3,396	3,972	3,120
35	水前寺	末藤内科小児科医院前	5,126	4,877	6,001	4,545	4,678	3,568	3,924	4,051	3,962	3,852	3,687	2,993	2,992	3,229	2,650	4,260	4,164	3,108
36	武蔵ヶ丘	肥後銀行補支店前	4,052	4,580	3,440	2,432	2,441	3,421	3,921	2,436	3,194	2,462	2,344	2,310	2,183	2,704	2,765	3,012	2,864	3,336
37	武蔵ヶ丘	ムサンプラザ前	12,166	10,876	8,867	5,521	5,676	4,358	4,620	3,234	4,123	3,715	2,916	2,392	2,353	2,750	2,261	3,240	2,976	3,192
全地点合計			915,541	978,275	849,139	879,983	940,942	931,913	865,863	854,064	756,788	739,671	667,388	650,057	615,442	628,390	595,737	725,418	701,640	688,065

新

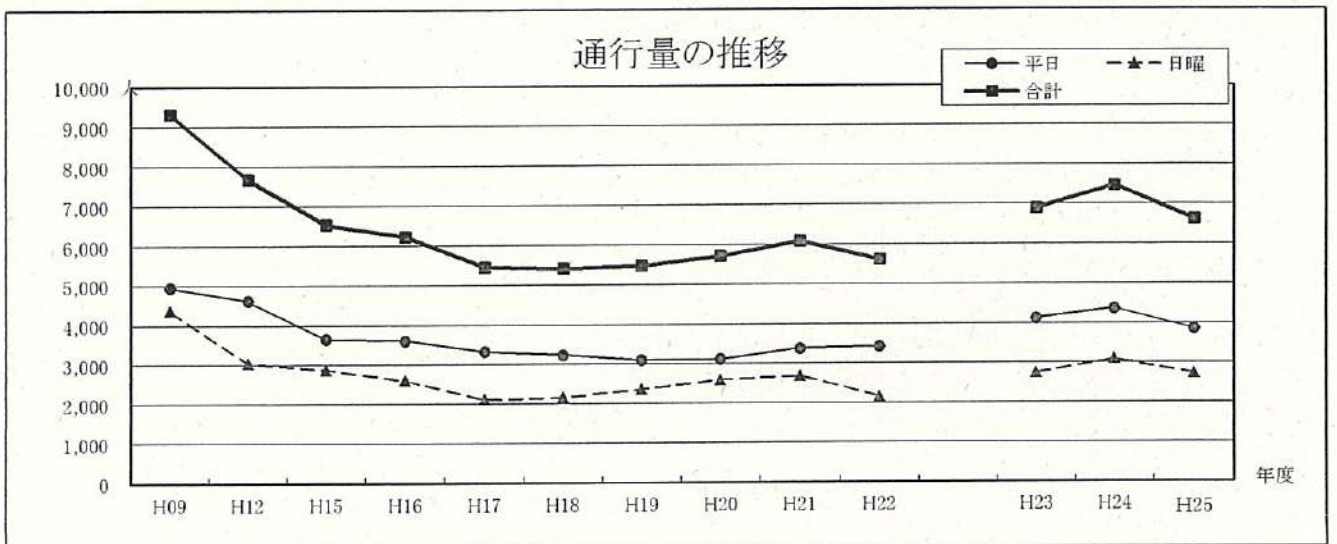
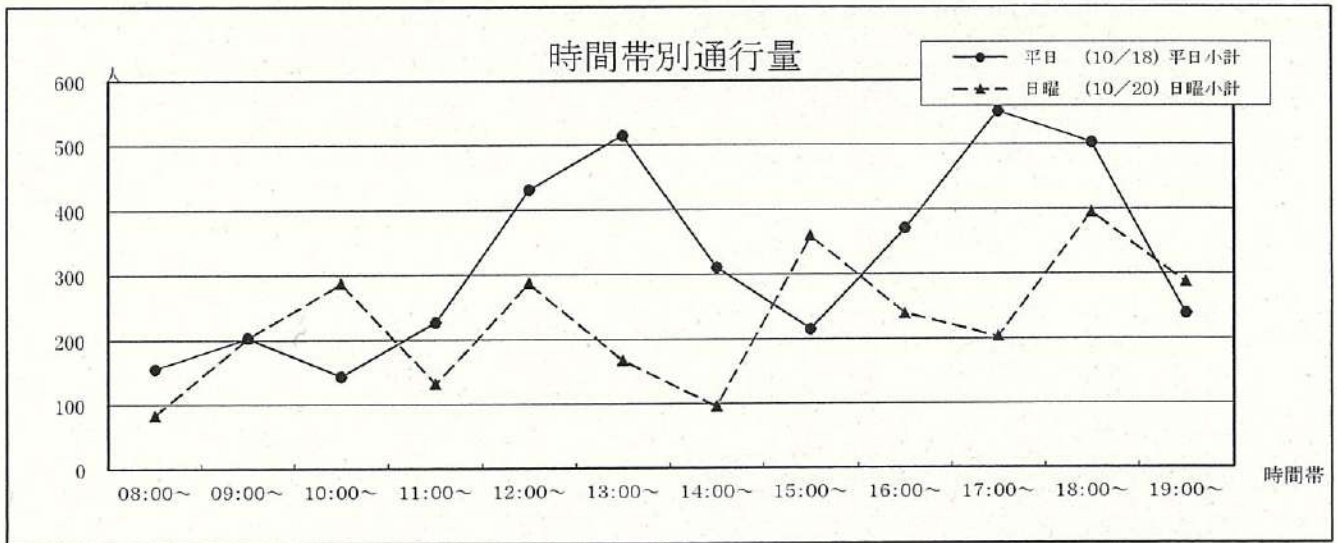
6. 各調査地点の通行量詳細

1 熊本銀行花畑支店前(スクランブル交差点) [交通センター]

①西銀座通り	平日 (10/18)			日曜 (10/20)			合計
	①→②	②→①	平日小計	①→②	②→①	日曜小計	
②交通センター							
08:00~	48	108	156	36	48	84	240
09:00~	24	180	204	132	72	204	408
10:00~	24	120	144	168	120	288	432
11:00~	72	156	228	48	84	132	360
12:00~	240	192	432	108	180	288	720
13:00~	180	336	516	108	60	168	684
14:00~	108	204	312	72	24	96	408
15:00~	144	72	216	180	180	360	576
16:00~	288	84	372	48	192	240	612
17:00~	228	324	552	72	132	204	756
18:00~	276	228	504	132	264	396	900
19:00~	72	168	240	180	108	288	528
合計	1,704	2,172	3,876	1,284	1,464	2,748	6,624

年	平日	日曜	合計	今回調査/ 前回調査	休日調査/ 平日調査
H09	4,952	4,373	9,325	90.29%	88.31%
H12	4,633	3,058	7,691	82.48%	66.00%
H15	3,659	2,880	6,539	85.02%	78.71%
H16	3,625	2,611	6,236	95.37%	72.03%
H17	3,336	2,126	5,462	87.59%	63.73%
H18	3,248	2,174	5,422	99.27%	66.93%
H19	3,108	2,379	5,487	101.20%	76.54%
H20	3,129	2,597	5,726	104.36%	83.00%
H21	3,398	2,696	6,094	106.43%	79.34%
H22	3,447	2,177	5,624	92.29%	63.16%

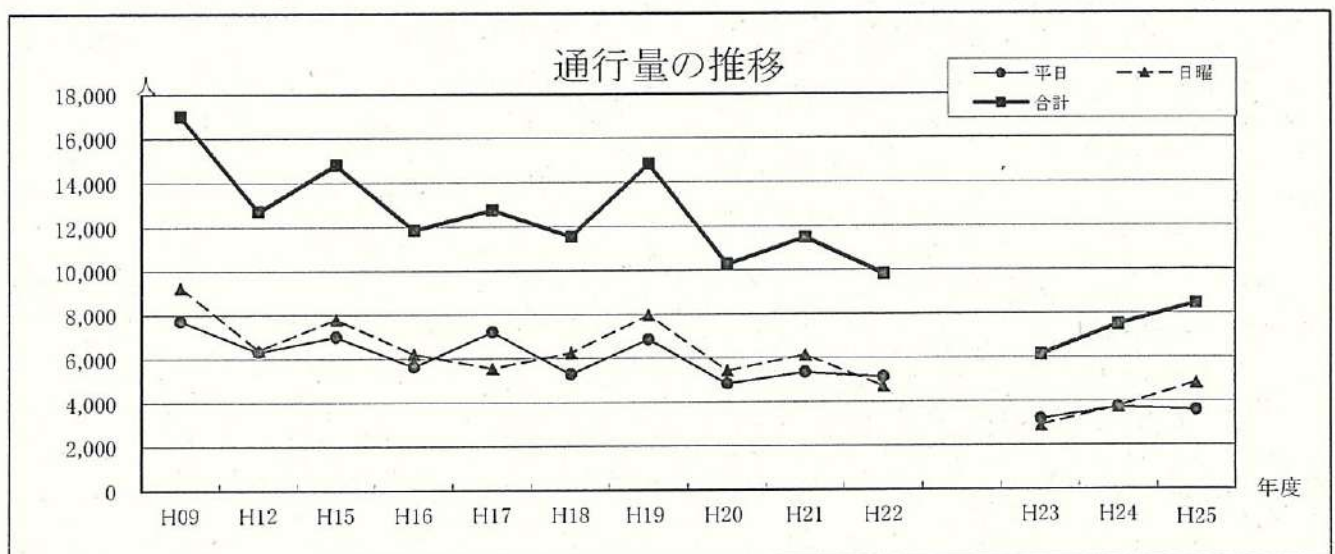
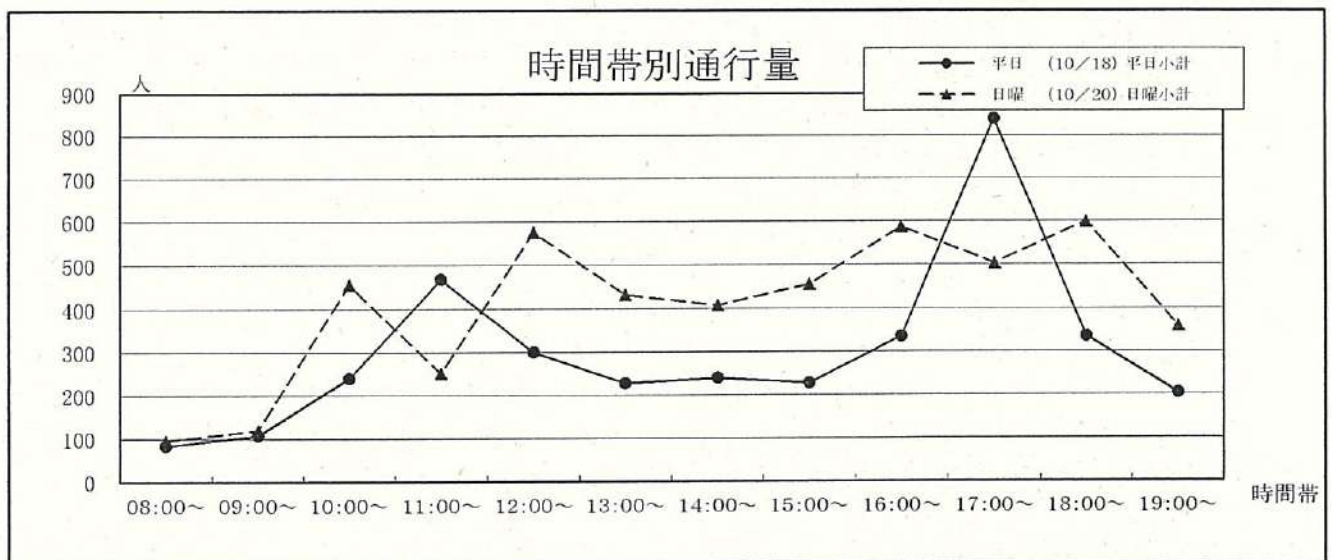
H23	4,134	2,766	6,900	122.69%	66.91%
H24	4,380	3,108	7,488	108.52%	70.96%
H25	3,876	2,748	6,624	88.46%	70.90%



2 県民百貨店～旧産業文化会館(スクランブル交差点)〔県民百貨店〕

①旧産業文化会館	平日 (10/18)			日曜 (10/20)			合計
	①→②	②→①	平日小計	①→②	②→①	日曜小計	
②県民百貨店							
08:00～	36	48	84	84	12	96	180
09:00～	24	84	108	96	24	120	228
10:00～	108	132	240	240	216	456	696
11:00～	228	240	468	72	180	252	720
12:00～	132	168	300	324	252	576	876
13:00～	132	96	228	156	276	432	660
14:00～	132	108	240	144	264	408	648
15:00～	132	96	228	228	228	456	684
16:00～	168	168	336	372	216	588	924
17:00～	348	492	840	324	180	504	1,344
18:00～	144	192	336	324	276	600	936
19:00～	72	132	204	180	180	360	564
合計	1,656	1,956	3,612	2,544	2,304	4,848	8,460

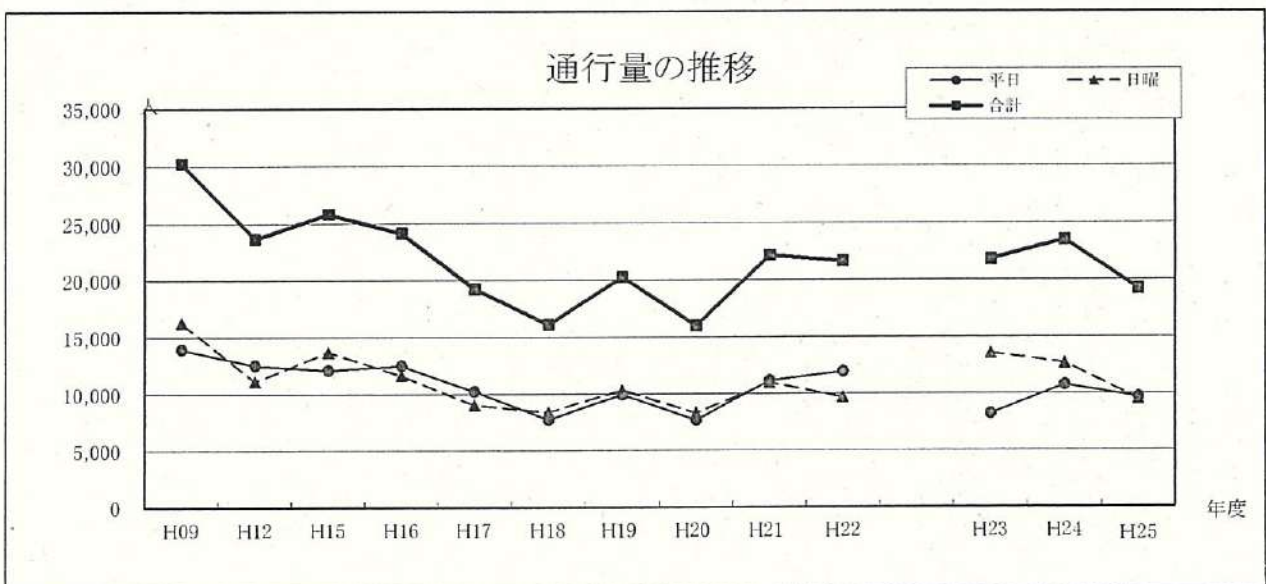
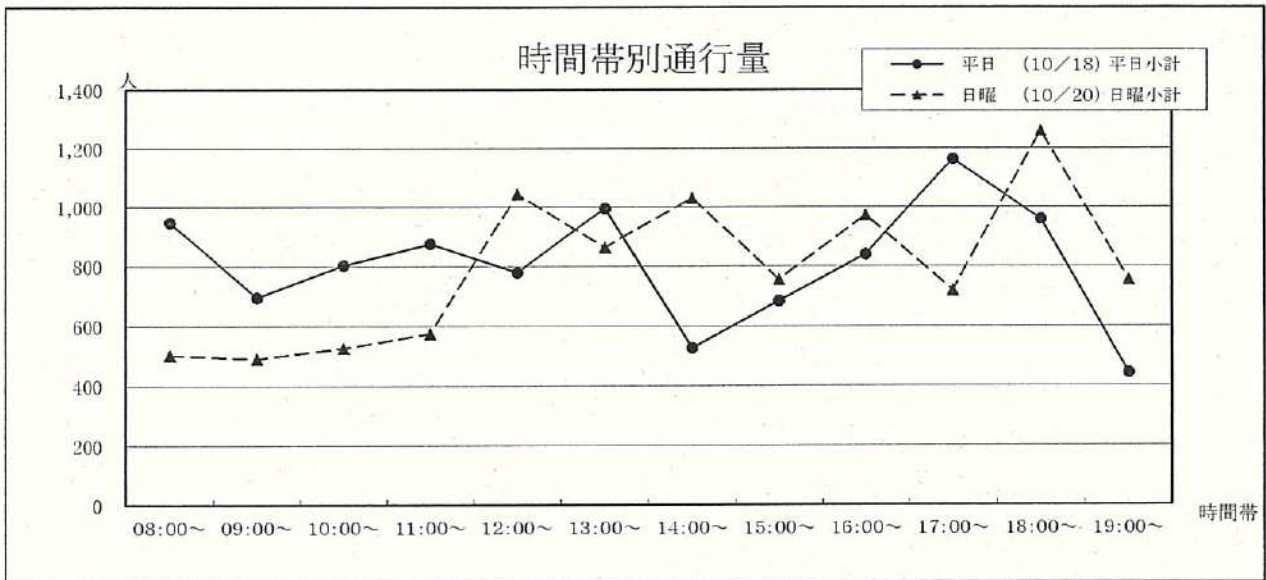
年	平日	日曜	合計	今回調査/ 前回調査	休日調査/ 平日調査
H09	7,727	9,271	16,998	102.21%	119.98%
H12	6,323	6,404	12,727	74.87%	101.28%
H15	7,012	7,810	14,822	116.46%	111.38%
H16	5,638	6,222	11,860	80.02%	110.36%
H17	7,212	5,560	12,772	107.69%	77.09%
H18	5,292	6,264	11,556	90.48%	118.37%
H19	6,870	7,970	14,840	128.42%	116.01%
H20	4,844	5,441	10,285	69.31%	112.32%
H21	5,352	6,141	11,493	111.75%	114.74%
H22	5,129	4,712	9,841	85.63%	91.87%
H23	3,210	2,928	6,138	62.37%	91.21%
H24	3,744	3,768	7,512	122.39%	100.64%
H25	3,612	4,848	8,460	112.62%	134.22%



3 旧産業文化会館～新市街(スクランブル交差点)〔新市街〕

①新市街	平日 (10/18)			日曜 (10/20)			合計
	①→②	②→①	平日小計	①→②	②→①	日曜小計	
②旧産業文化会館							
08:00～	396	552	948	432	72	504	1,452
09:00～	300	396	696	384	108	492	1,188
10:00～	312	492	804	156	372	528	1,332
11:00～	492	384	876	168	408	576	1,452
12:00～	372	408	780	300	744	1,044	1,824
13:00～	468	528	996	420	444	864	1,860
14:00～	264	264	528	528	504	1,032	1,560
15:00～	300	384	684	288	468	756	1,440
16:00～	372	468	840	432	540	972	1,812
17:00～	444	720	1,164	420	300	720	1,884
18:00～	480	480	960	576	684	1,260	2,220
19:00～	216	228	444	288	468	756	1,200
合計	4,416	5,304	9,720	4,392	5,112	9,504	19,224

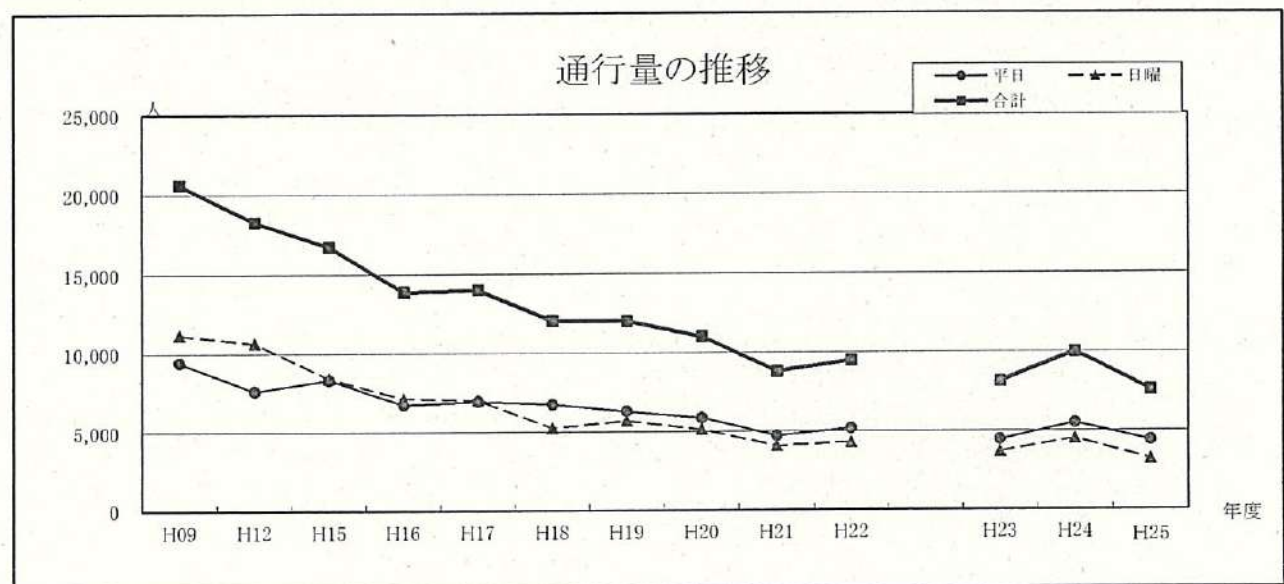
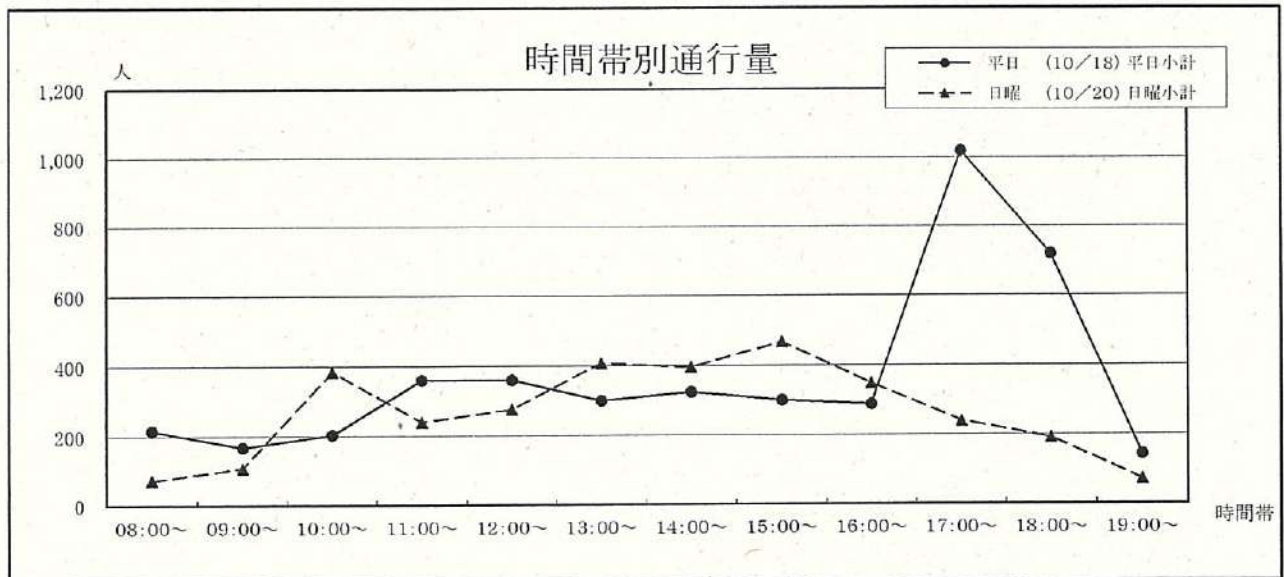
年	平日	日曜	合計	今回調査/ 前回調査	休日調査/ 平日調査
H09	13,952	16,264	30,216	97.91%	116.57%
H12	12,549	11,137	23,686	78.39%	88.75%
H15	12,124	13,720	25,844	109.11%	113.16%
H16	12,519	11,658	24,177	93.55%	93.12%
H17	10,252	9,036	19,288	79.78%	88.14%
H18	7,751	8,376	16,127	83.61%	108.06%
H19	9,950	10,347	20,297	125.86%	103.99%
H20	7,694	8,314	16,008	78.87%	108.06%
H21	11,172	11,003	22,175	138.52%	98.49%
H22	11,961	9,681	21,642	97.60%	80.94%
H23	8,226	13,602	21,828	100.86%	165.35%
H24	10,788	12,708	23,496	107.64%	117.80%
H25	9,720	9,504	19,224	81.82%	97.78%



4 辛島公園地下駐車場連絡通路〔新市街〕

①新市街	平日 (10/18)			日曜 (10/20)			合計
	①→②	②→①	平日小計	①→②	②→①	日曜小計	
②交通センター							
08:00~	108	108	216	24	48	72	288
09:00~	72	96	168	36	72	108	276
10:00~	84	120	204	204	180	384	588
11:00~	156	204	360	156	84	240	600
12:00~	216	144	360	144	132	276	636
13:00~	156	144	300	192	216	408	708
14:00~	192	132	324	276	120	396	720
15:00~	180	120	300	312	156	468	768
16:00~	204	84	288	252	96	348	636
17:00~	444	576	1,020	180	60	240	1,260
18:00~	408	312	720	120	72	192	912
19:00~	96	48	144	60	12	72	216
合計	2,316	2,088	4,404	1,956	1,248	3,204	7,608

年	平日	日曜	合計	今回調査/ 前回調査	休日調査/ 平日調査
H09	9,429	11,193	20,622	104.64%	118.71%
H12	7,637	10,673	18,310	88.79%	139.75%
H15	8,330	8,415	16,745	91.45%	101.02%
H16	6,759	7,152	13,911	83.08%	105.81%
H17	6,964	7,039	14,003	100.66%	101.08%
H18	6,771	5,268	12,039	85.97%	77.80%
H19	6,311	5,703	12,014	99.79%	90.37%
H20	5,887	5,142	11,029	91.80%	87.34%
H21	4,722	4,093	8,815	79.93%	86.68%
H22	5,190	4,297	9,487	107.62%	82.79%
H23	4,446	3,702	8,148	85.89%	83.27%
H24	5,496	4,512	10,008	122.83%	82.10%
H25	4,404	3,204	7,608	76.02%	72.75%

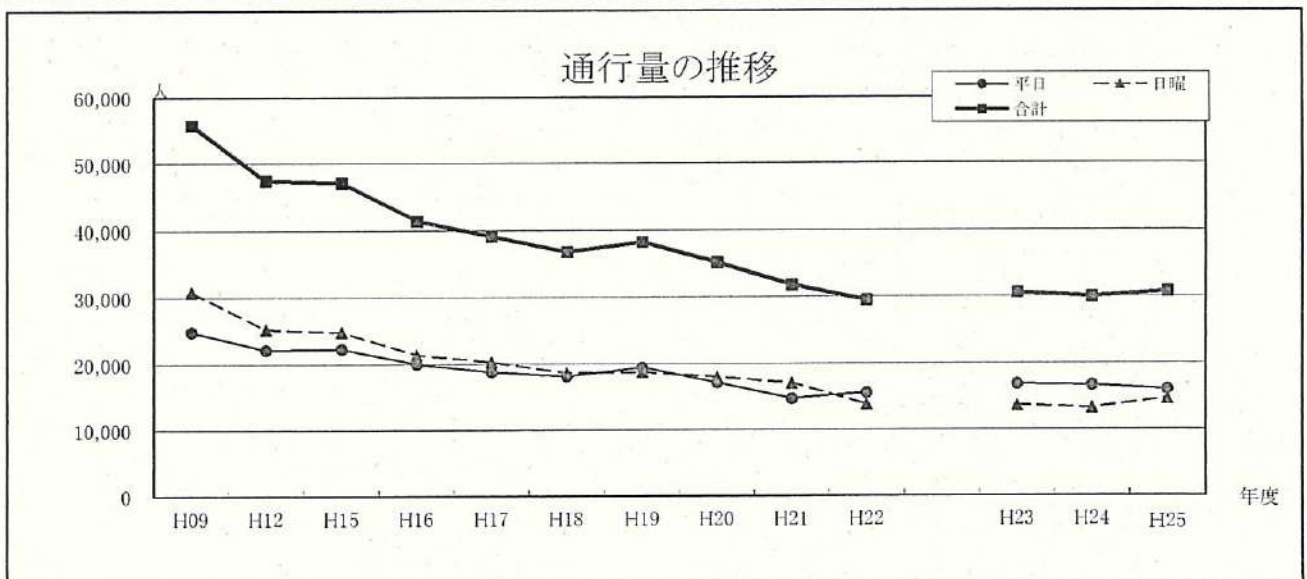
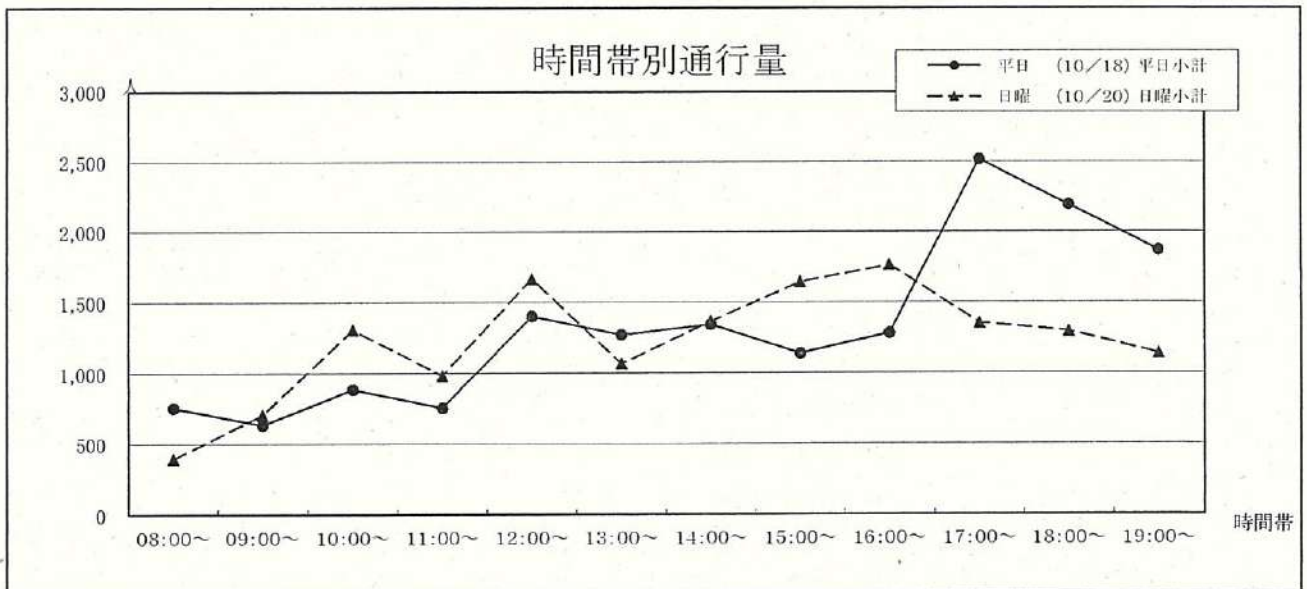


5 パチンコプラザ前〔新市街〕

①電車通り	平日 (10/18)			日曜 (10/20)			合計
	①→②	②→①	平日小計	①→②	②→①	日曜小計	
②ワシントン通り							
08:00~	312	444	756	216	180	396	1,152
09:00~	312	324	636	396	312	708	1,344
10:00~	612	276	888	900	408	1,308	2,196
11:00~	420	336	756	600	384	984	1,740
12:00~	504	900	1,404	852	816	1,668	3,072
13:00~	576	696	1,272	492	576	1,068	2,340
14:00~	672	672	1,344	672	696	1,368	2,712
15:00~	588	552	1,140	816	828	1,644	2,784
16:00~	696	588	1,284	780	984	1,764	3,048
17:00~	1,500	1,020	2,520	636	720	1,356	3,876
18:00~	1,140	1,056	2,196	660	636	1,296	3,492
19:00~	1,200	672	1,872	564	576	1,140	3,012
合計	8,532	7,536	16,068	7,584	7,116	14,700	30,768

年	平日	日曜	合計	今回調査/ 前回調査	休日調査/ 平日調査
H09	24,895	30,885	55,780	94.89%	124.06%
H12	22,183	25,281	47,464	85.09%	113.97%
H15	22,345	24,833	47,178	99.40%	111.13%
H16	20,032	21,425	41,457	87.87%	106.95%
H17	18,806	20,335	39,141	94.41%	108.13%
H18	18,156	18,664	36,820	94.07%	102.80%
H19	19,476	18,792	38,268	103.93%	96.49%
H20	17,169	18,066	35,235	92.07%	105.22%
H21	14,748	17,080	31,828	90.33%	115.81%
H22	15,614	13,917	29,531	92.78%	89.13%

H23	16,914	13,728	30,642	103.76%	81.16%
H24	16,716	13,308	30,024	97.98%	79.61%
H25	16,068	14,700	30,768	102.48%	91.49%

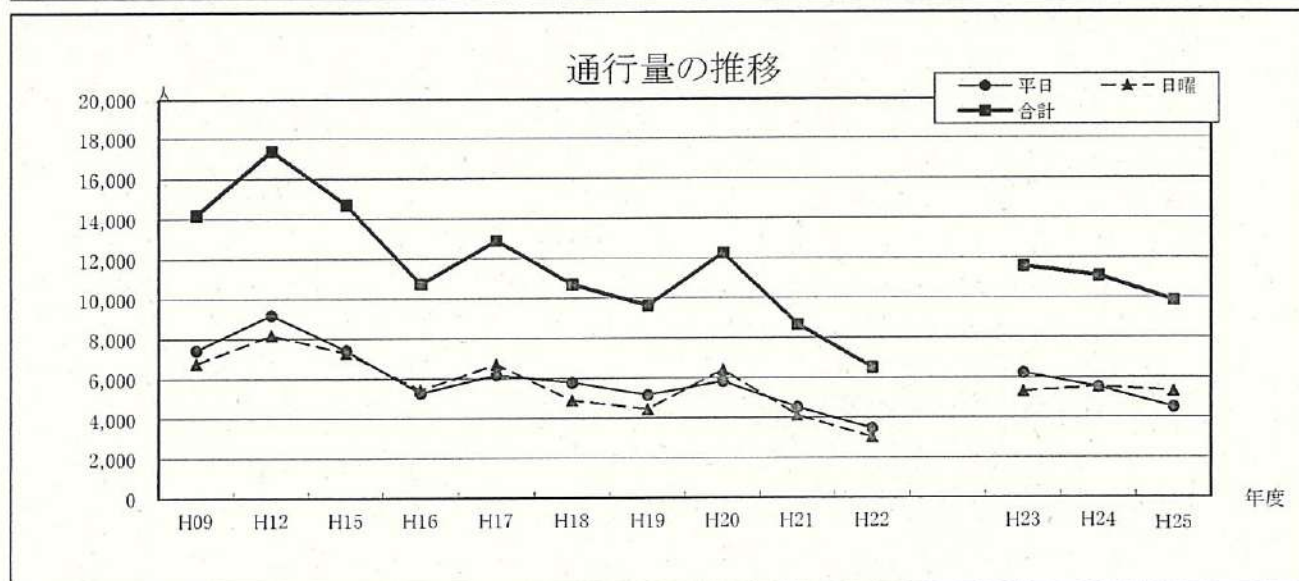
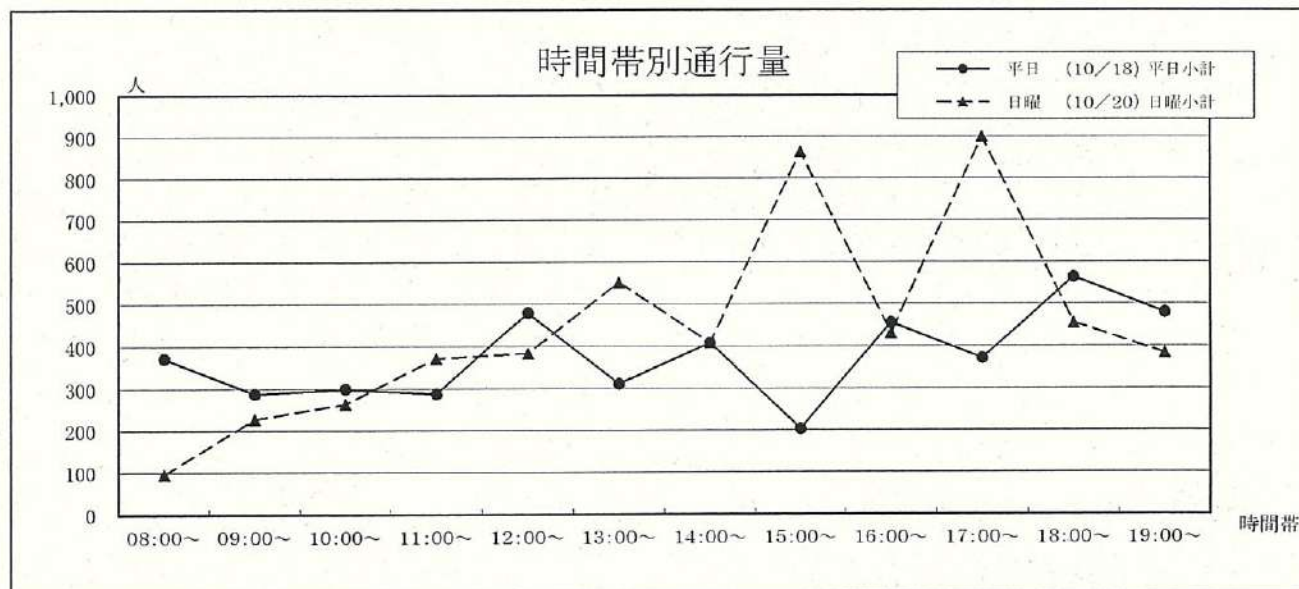


6 新市街郵便局前〔シャワー通り〕

①下通	平日 (10/18)			日曜 (10/20)			合計
	①→②	②→①	平日小計	①→②	②→①	日曜小計	
②代継橋							
08:00~	96	276	372	48	48	96	468
09:00~	132	156	288	96	132	228	516
10:00~	132	168	300	108	156	264	564
11:00~	132	156	288	204	168	372	660
12:00~	216	264	480	204	180	384	864
13:00~	192	120	312	156	396	552	864
14:00~	216	192	408	216	192	408	816
15:00~	72	132	204	540	324	864	1,068
16:00~	180	276	456	180	252	432	888
17:00~	156	216	372	432	468	900	1,272
18:00~	180	384	564	180	276	456	1,020
19:00~	204	276	480	180	204	384	864
合計	1,908	2,616	4,524	2,544	2,796	5,340	9,864

年	平日	日曜	合計	今回調査/ 前回調査	休日調査/ 平日調査
H09	7,443	6,769	14,212	96.01%	90.94%
H12	9,203	8,186	17,389	122.35%	88.95%
H15	7,426	7,295	14,721	84.66%	98.24%
H16	5,297	5,461	10,758	73.08%	103.10%
H17	6,200	6,704	12,904	119.95%	108.13%
H18	5,800	4,912	10,712	83.01%	84.69%
H19	5,173	4,479	9,652	90.10%	86.58%
H20	5,846	6,421	12,267	127.09%	109.84%
H21	4,534	4,139	8,673	70.70%	91.29%
H22	3,480	3,050	6,530	75.29%	87.64%

H23	6,246	5,328	11,574	177.24%	85.30%
H24	5,532	5,556	11,088	95.80%	100.43%
H25	4,524	5,340	9,864	88.96%	118.04%

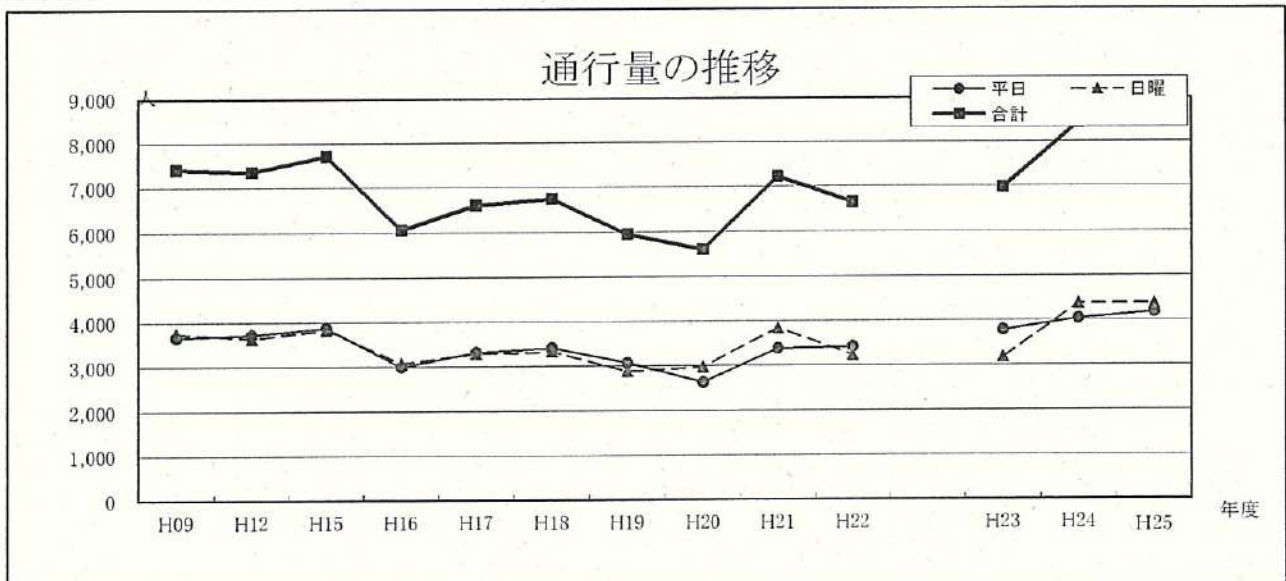
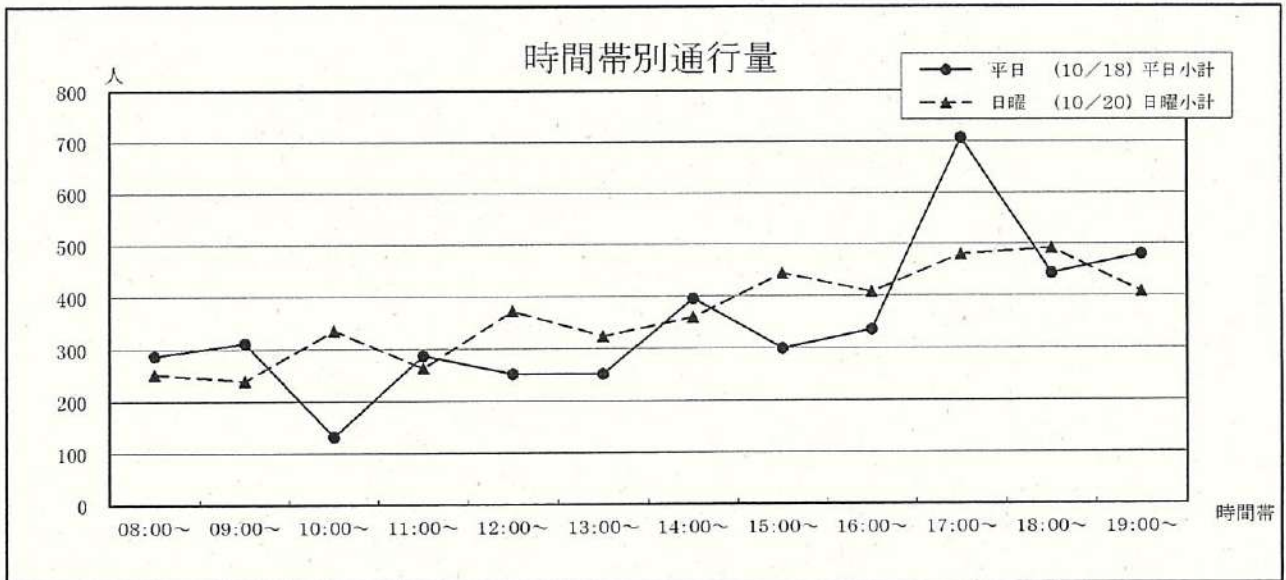


7 双栄ビル前 [ワシントン通り]

①国道3号線	平日 (10/18)			日曜 (10/20)			合計
	①→②	②→①	平日小計	①→②	②→①	日曜小計	
②新市街							
08:00~	228	60	288	96	156	252	540
09:00~	228	84	312	156	84	240	552
10:00~	60	72	132	216	120	336	468
11:00~	144	144	288	120	144	264	552
12:00~	156	96	252	168	204	372	624
13:00~	132	120	252	168	156	324	576
14:00~	168	228	396	84	276	360	756
15:00~	156	144	300	216	228	444	744
16:00~	204	132	336	168	240	408	744
17:00~	360	348	708	156	324	480	1,188
18:00~	228	216	444	180	312	492	936
19:00~	228	252	480	192	216	408	888
合計	2,292	1,896	4,188	1,920	2,460	4,380	8,568

年	平日	日曜	合計	今回調査/ 前回調査	休日調査/ 平日調査
H09	3,661	3,750	7,411	116.73%	102.43%
H12	3,725	3,639	7,364	99.37%	97.69%
H15	3,880	3,835	7,715	104.77%	98.84%
H16	2,996	3,073	6,069	78.66%	102.57%
H17	3,321	3,284	6,605	108.83%	98.89%
H18	3,414	3,329	6,743	102.09%	97.51%
H19	3,072	2,885	5,957	88.34%	93.91%
H20	2,633	2,974	5,607	94.12%	112.95%
H21	3,381	3,847	7,228	128.91%	113.78%
H22	3,419	3,233	6,652	92.03%	94.56%

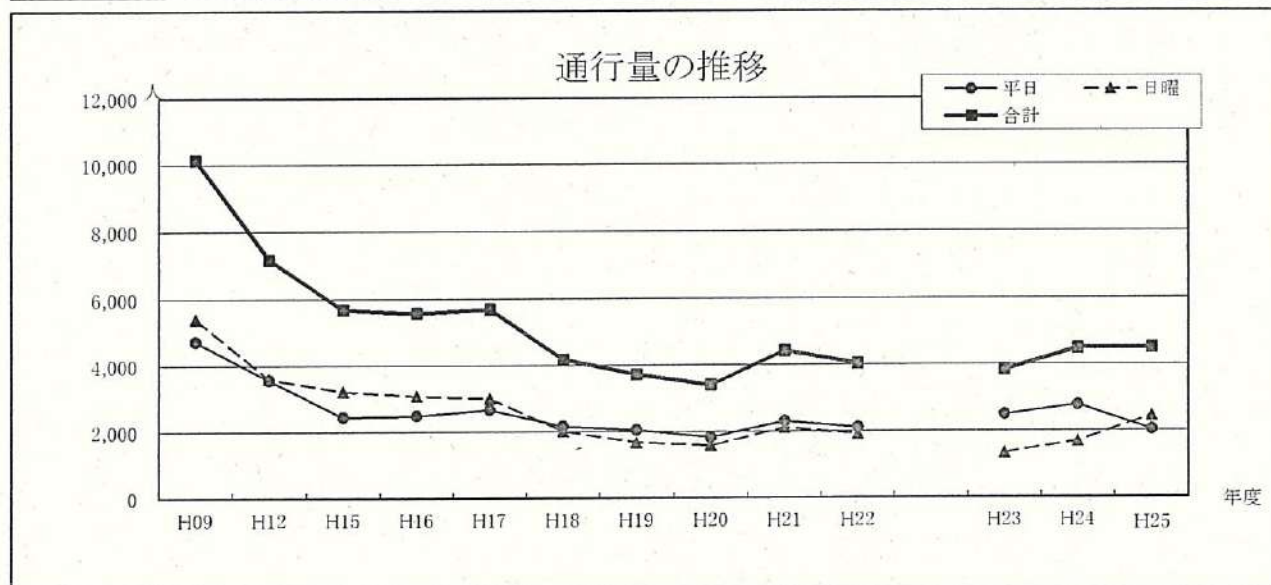
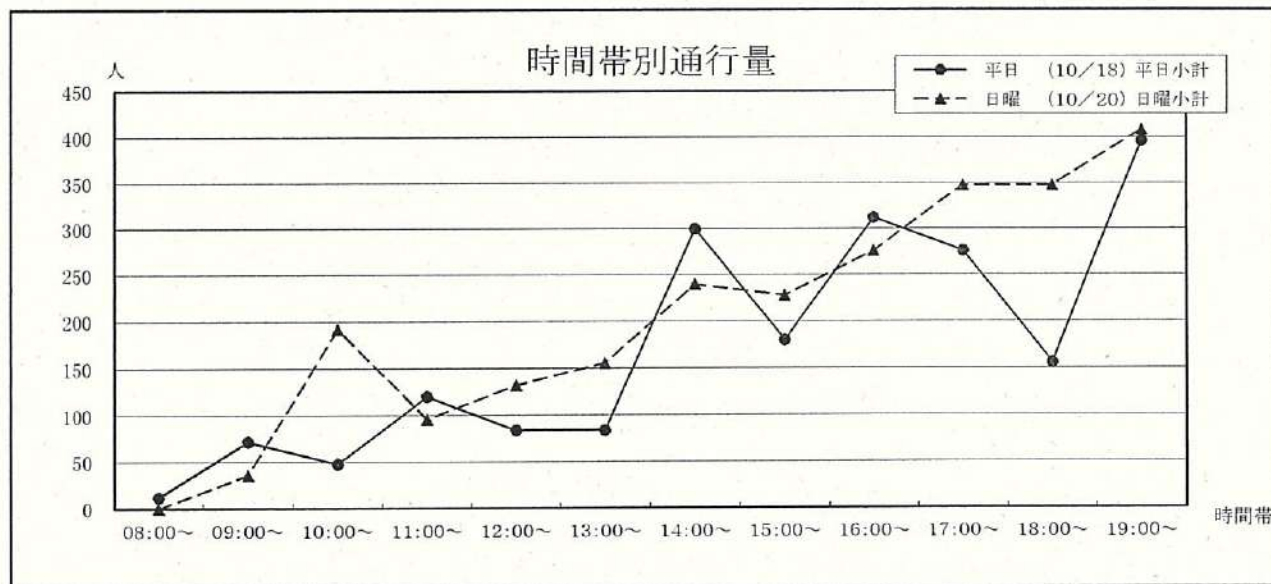
H23	3,792	3,180	6,972	104.81%	83.86%
H24	4,044	4,380	8,424	120.83%	108.31%
H25	4,188	4,380	8,568	101.71%	104.58%



8 モアーズⅡビル前〔プールのスコート〕

①下通 ②栄通り	平日 (10/18)			日曜 (10/20)			合計
	①→②	②→①	平日小計	①→②	②→①	日曜小計	
08:00~	12	0	12	0	0	0	12
09:00~	48	24	72	0	36	36	108
10:00~	48	0	48	120	72	192	240
11:00~	48	72	120	36	60	96	216
12:00~	24	60	84	60	72	132	216
13:00~	36	48	84	108	48	156	240
14:00~	156	144	300	84	156	240	540
15:00~	60	120	180	132	96	228	408
16:00~	192	120	312	120	156	276	588
17:00~	180	96	276	144	204	348	624
18:00~	84	72	156	144	204	348	504
19:00~	252	144	396	228	180	408	804
合計	1,140	900	2,040	1,176	1,284	2,460	4,500

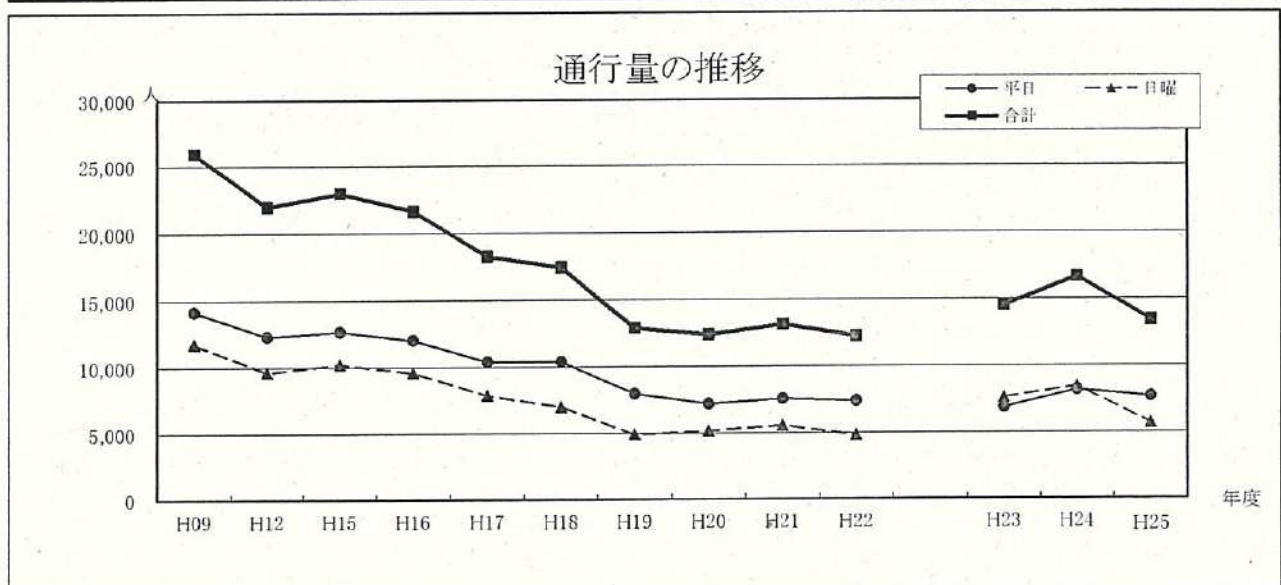
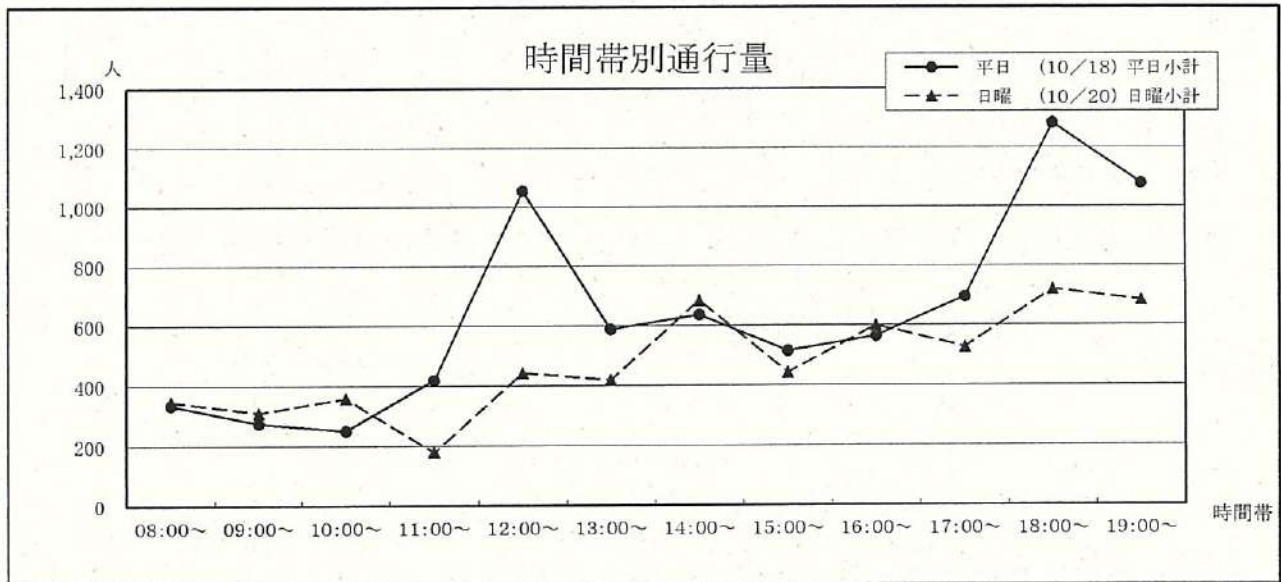
年	平日	日曜	合計	今回調査/ 前回調査	休日調査/ 平日調査
H09	4,730	5,404	10,134	98.74%	114.25%
H12	3,569	3,610	7,179	70.84%	101.15%
H15	2,456	3,230	5,686	79.20%	131.51%
H16	2,490	3,089	5,579	98.12%	124.06%
H17	2,679	3,011	5,690	101.99%	112.39%
H18	2,163	2,025	4,188	73.60%	93.62%
H19	2,049	1,680	3,729	89.04%	81.99%
H20	1,829	1,577	3,406	91.34%	86.22%
H21	2,314	2,116	4,430	130.06%	91.44%
H22	2,122	1,922	4,044	91.29%	90.57%
H23	2,502	1,350	3,852	95.25%	53.96%
H24	2,796	1,692	4,488	116.51%	60.52%
H25	2,040	2,460	4,500	100.27%	120.59%



9 南日本銀行熊本営業部前〔銀座通り〕

①下通 ②電車通り	平日 (10/18)			日曜 (10/20)			合計
	①→②	②→①	平日小計	①→②	②→①	日曜小計	
08:00~	192	144	336	180	168	348	684
09:00~	192	84	276	204	108	312	588
10:00~	144	108	252	156	204	360	612
11:00~	156	264	420	72	108	180	600
12:00~	408	648	1,056	192	252	444	1,500
13:00~	372	216	588	168	252	420	1,008
14:00~	324	312	636	324	360	684	1,320
15:00~	252	264	516	240	204	444	960
16:00~	324	240	564	276	324	600	1,164
17:00~	348	348	696	276	252	528	1,224
18:00~	696	588	1,284	324	396	720	2,004
19:00~	420	660	1,080	336	348	684	1,764
合計	3,828	3,876	7,704	2,748	2,976	5,724	13,428

年	平日	日曜	合計	今回調査/ 前回調査	休日調査/ 平日調査
H09	14,179	11,759	25,938	92.59%	82.93%
H12	12,337	9,638	21,975	84.72%	78.12%
H15	12,703	10,244	22,947	104.42%	80.64%
H16	12,045	9,603	21,648	94.34%	79.73%
H17	10,412	7,867	18,279	84.44%	75.56%
H18	10,414	7,033	17,447	95.45%	67.53%
H19	7,985	4,933	12,918	74.04%	61.78%
H20	7,221	5,188	12,409	96.06%	71.85%
H21	7,587	5,572	13,159	106.04%	73.44%
H22	7,418	4,852	12,270	93.24%	65.41%
H23	6,900	7,638	14,538	118.48%	110.70%
H24	8,208	8,460	16,668	114.65%	103.07%
H25	7,704	5,724	13,428	80.56%	74.30%

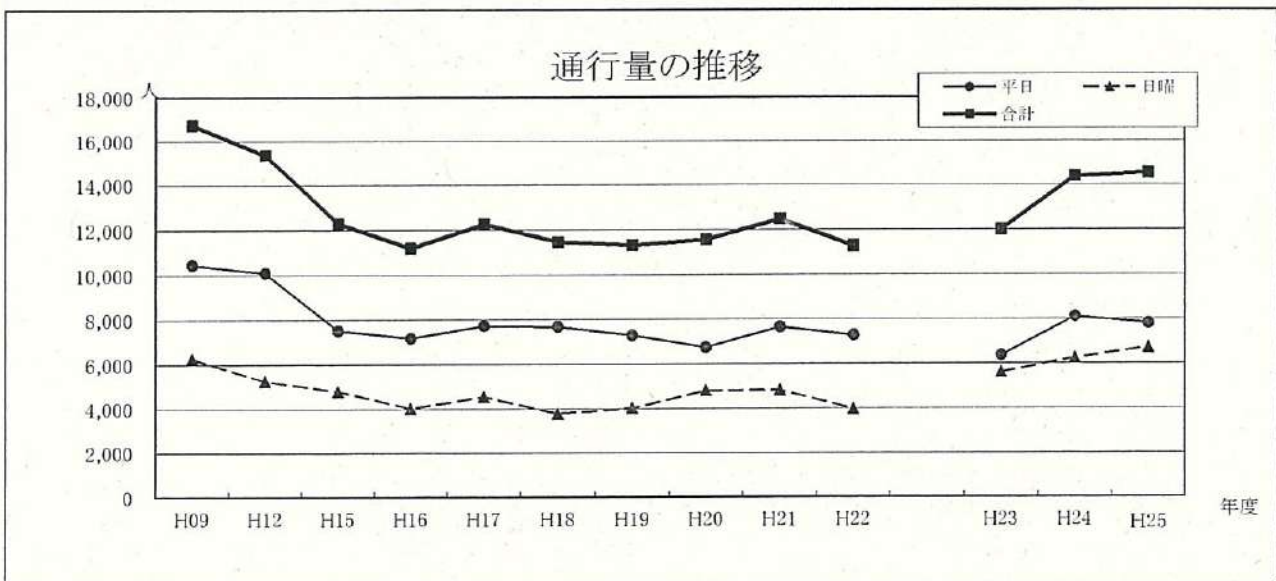
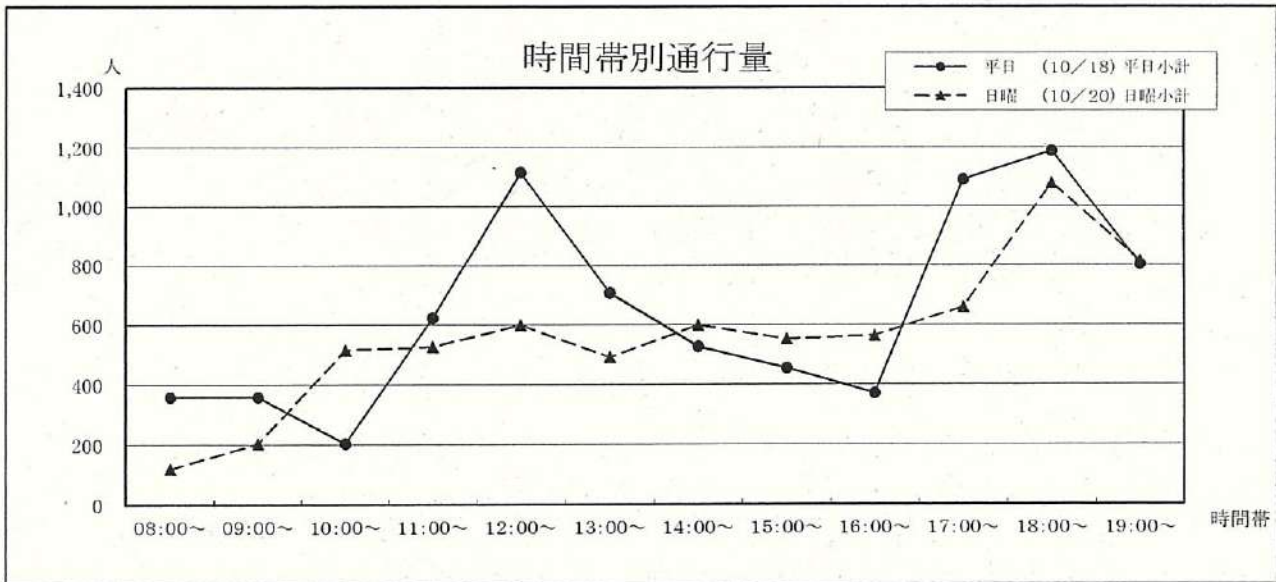


10 南酒店前〔城見町通り〕

①電車通り ②下通	平日 (10/18)			日曜 (10/20)			合計
	①→②	②→①	平日小計	①→②	②→①	日曜小計	
08:00~	228	132	360	36	84	120	480
09:00~	204	156	360	96	108	204	564
10:00~	60	144	204	372	144	516	720
11:00~	252	372	624	204	324	528	1,152
12:00~	624	492	1,116	336	264	600	1,716
13:00~	444	264	708	300	192	492	1,200
14:00~	336	192	528	288	312	600	1,128
15:00~	300	156	456	240	312	552	1,008
16:00~	252	120	372	312	252	564	936
17:00~	336	756	1,092	324	336	660	1,752
18:00~	624	564	1,188	588	492	1,080	2,268
19:00~	492	312	804	348	468	816	1,620
合計	4,152	3,660	7,812	3,444	3,288	6,732	14,544

年	平日	日曜	合計	今回調査/ 前回調査	休日調査/ 平日調査
H09	10,467	6,264	16,731	88.54%	59.85%
H12	10,107	5,257	15,364	91.83%	52.01%
H15	7,523	4,784	12,307	80.10%	63.59%
H16	7,179	4,021	11,200	91.01%	56.01%
H17	7,735	4,542	12,277	109.62%	58.72%
H18	7,686	3,789	11,475	93.47%	49.30%
H19	7,294	4,033	11,327	98.71%	55.29%
H20	6,758	4,812	11,570	102.15%	71.20%
H21	7,657	4,820	12,477	107.84%	62.95%
H22	7,290	3,990	11,280	90.41%	54.73%

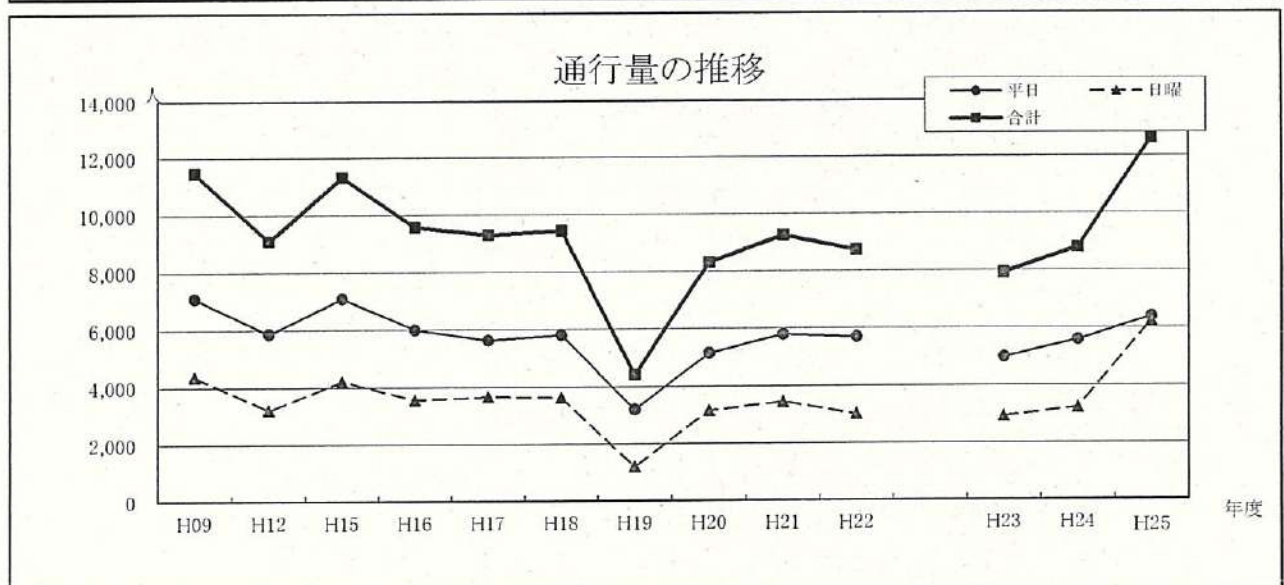
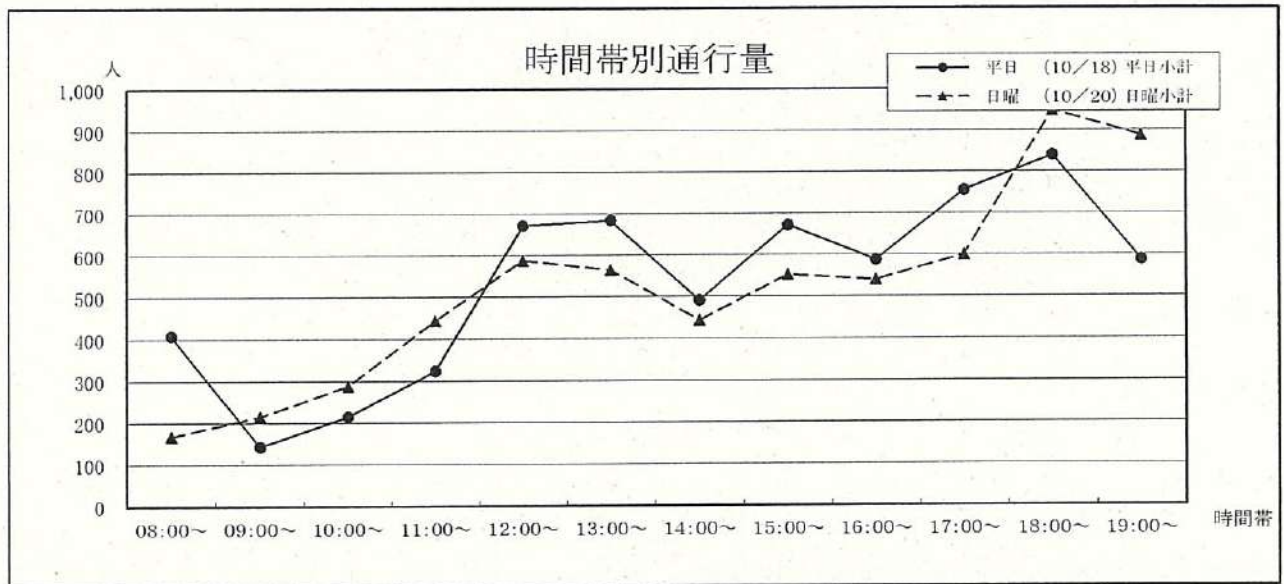
H23	6,378	5,628	12,006	106.44%	88.24%
H24	8,112	6,264	14,376	119.74%	77.22%
H25	7,812	6,732	14,544	101.17%	86.18%



11 山小屋ビル前〔市庁舎通り〕

①下通	平日 (10/18)			日曜 (10/20)			合計
	①→②	②→①	平日小計	①→②	②→①	日曜小計	
②市役所							
08:00~	384	24	408	96	72	168	576
09:00~	72	72	144	120	96	216	360
10:00~	48	168	216	156	132	288	504
11:00~	168	156	324	216	228	444	768
12:00~	240	432	672	360	228	588	1,260
13:00~	444	240	684	204	360	564	1,248
14:00~	192	300	492	216	228	444	936
15:00~	336	336	672	216	336	552	1,224
16:00~	300	288	588	384	156	540	1,128
17:00~	348	408	756	468	132	600	1,356
18:00~	468	372	840	600	348	948	1,788
19:00~	216	372	588	636	252	888	1,476
合計	3,216	3,168	6,384	3,672	2,568	6,240	12,624

年	平日	日曜	合計	今回調査/ 前回調査	休日調査/ 平日調査
H09	7,099	4,368	11,467	76.88%	61.53%
H12	5,871	3,227	9,098	79.34%	54.97%
H15	7,102	4,216	11,318	124.40%	59.36%
H16	6,009	3,567	9,576	84.61%	59.36%
H17	5,633	3,670	9,303	97.15%	65.15%
H18	5,817	3,627	9,444	101.52%	62.35%
H19	3,212	1,205	4,417	46.77%	37.52%
H20	5,148	3,168	8,316	188.27%	61.54%
H21	5,796	3,458	9,254	111.28%	59.66%
H22	5,704	3,035	8,739	94.43%	53.21%
H23	4,980	2,946	7,926	90.70%	59.16%
H24	5,580	3,228	8,808	111.13%	57.85%
H25	6,384	6,240	12,624	143.32%	97.74%

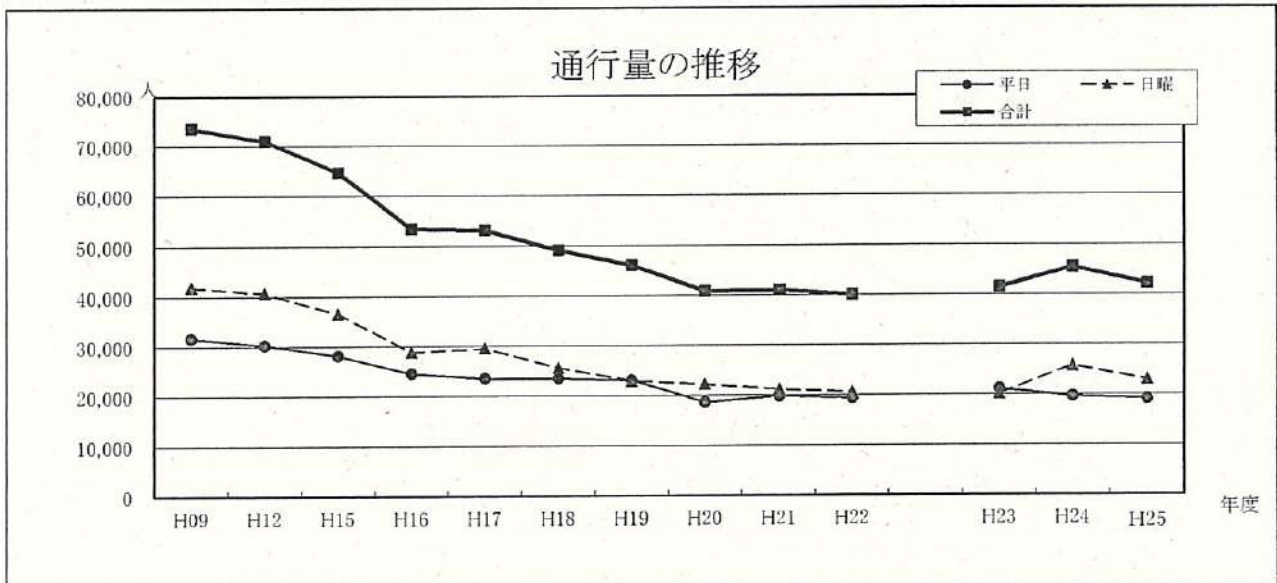
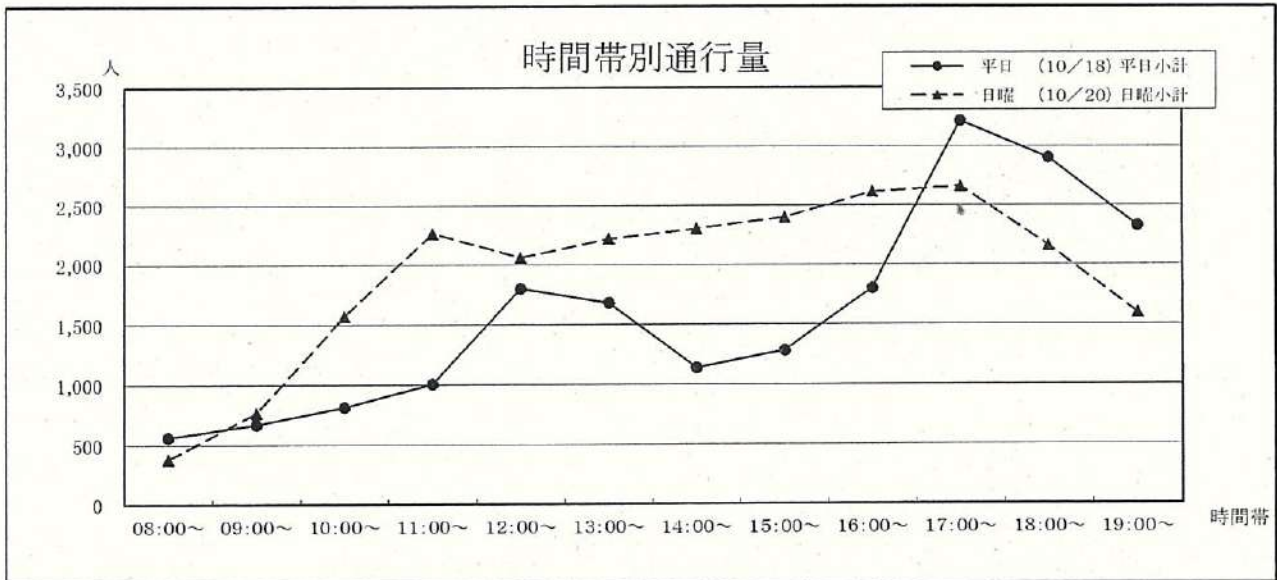


12 カーリーノセカンド前〔下通〕

①銀座通り	平日 (10/18)			日曜 (10/20)			合計
	①→②	②→①	平日小計	①→②	②→①	日曜小計	
②新市街							
08:00~	276	288	564	96	288	384	948
09:00~	456	216	672	252	516	768	1,440
10:00~	432	384	816	792	780	1,572	2,388
11:00~	456	552	1,008	912	1,356	2,268	3,276
12:00~	756	1,044	1,800	984	1,080	2,064	3,864
13:00~	744	936	1,680	1,056	1,164	2,220	3,900
14:00~	564	576	1,140	1,164	1,140	2,304	3,444
15:00~	504	780	1,284	1,392	1,008	2,400	3,684
16:00~	900	900	1,800	1,452	1,164	2,616	4,416
17:00~	1,812	1,404	3,216	1,392	1,272	2,664	5,880
18:00~	1,404	1,500	2,904	1,140	1,020	2,160	5,064
19:00~	1,164	1,164	2,328	828	768	1,596	3,924
合計	9,468	9,744	19,212	11,460	11,556	23,016	42,228

年	平日	日曜	合計	今回調査/ 前回調査	休日調査/ 平日調査
H09	31,702	41,888	73,590	100.25%	132.13%
H12	30,306	40,711	71,017	96.50%	134.33%
H15	28,133	36,549	64,682	91.08%	129.92%
H16	24,591	28,836	53,427	82.60%	117.26%
H17	23,600	29,545	53,145	99.47%	125.19%
H18	23,543	25,626	49,169	92.52%	108.85%
H19	23,128	22,991	46,119	93.80%	99.41%
H20	18,672	22,249	40,921	88.73%	119.16%
H21	19,856	21,238	41,094	100.42%	106.96%
H22	19,450	20,679	40,129	97.65%	106.32%

H23	21,240	20,298	41,538	103.51%	95.56%
H24	19,680	25,812	45,492	109.52%	131.16%
H25	19,212	23,016	42,228	92.83%	119.80%

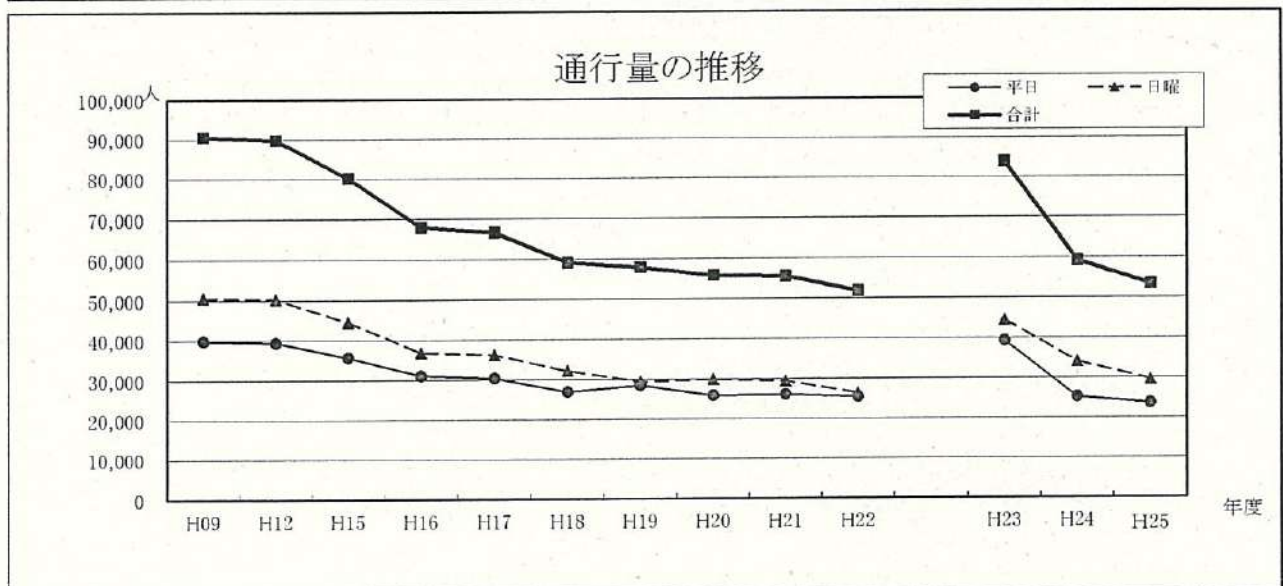
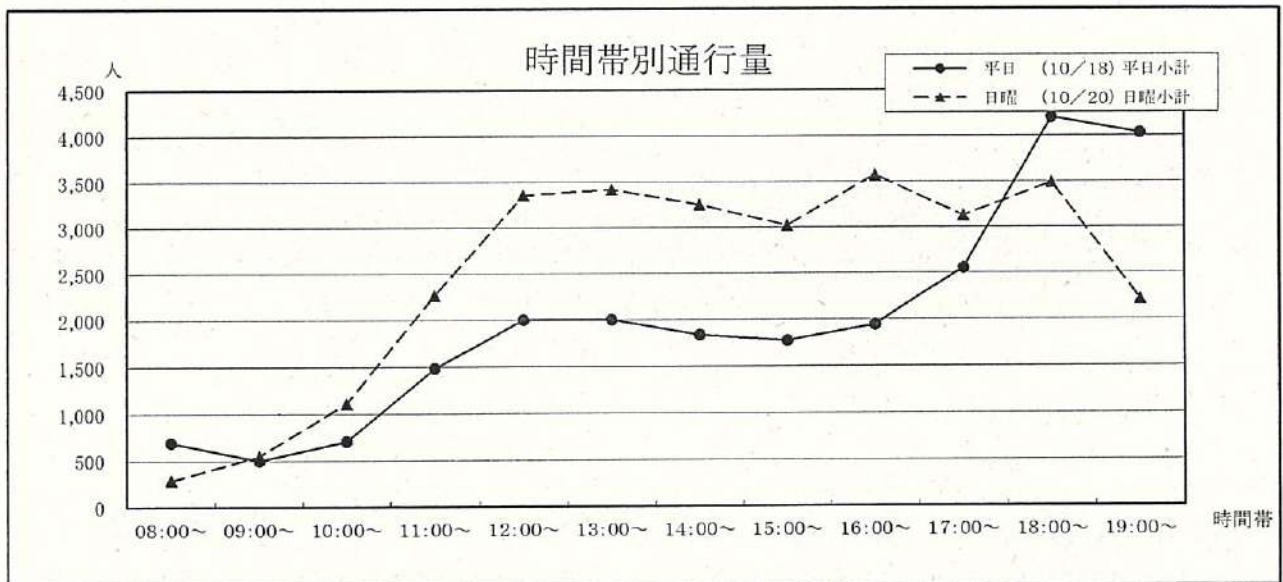


13 三国屋前〔下通〕

①銀座通り	平日 (10/18)			日曜 (10/20)			合計
	①→②	②→①	平日小計	①→②	②→①	日曜小計	
②電車通り							
08:00~	480	216	696	156	132	288	984
09:00~	276	228	504	336	216	552	1,056
10:00~	372	336	708	744	372	1,116	1,824
11:00~	780	708	1,488	1,032	1,236	2,268	3,756
12:00~	888	1,116	2,004	1,680	1,680	3,360	5,364
13:00~	960	1,044	2,004	1,716	1,704	3,420	5,424
14:00~	1,044	792	1,836	1,356	1,896	3,252	5,088
15:00~	888	888	1,776	1,416	1,608	3,024	4,800
16:00~	1,116	828	1,944	1,632	1,944	3,576	5,520
17:00~	1,176	1,380	2,556	1,356	1,776	3,132	5,688
18:00~	1,980	2,220	4,200	1,656	1,836	3,492	7,692
19:00~	1,656	2,376	4,032	864	1,356	2,220	6,252
合計	11,616	12,132	23,748	13,944	15,756	29,700	53,448

年	平日	日曜	合計	今回調査/ 前回調査	休日調査/ 平日調査
H09	39,946	50,679	90,625	100.19%	126.87%
H12	39,486	50,323	89,809	99.10%	127.45%
H15	35,702	44,536	80,238	89.34%	124.74%
H16	31,156	36,835	67,991	84.74%	118.23%
H17	30,468	36,205	66,673	98.06%	118.83%
H18	26,959	32,223	59,182	88.76%	119.53%
H19	28,526	29,406	57,932	97.89%	103.08%
H20	25,934	29,894	55,828	96.37%	115.27%
H21	26,140	29,462	55,602	99.60%	112.71%
H22	25,473	26,471	51,944	93.42%	103.92%

H23	39,390	44,574	83,964	161.64%	113.16%
H24	25,272	34,068	59,340	70.67%	134.81%
H25	23,748	29,700	53,448	90.07%	125.06%

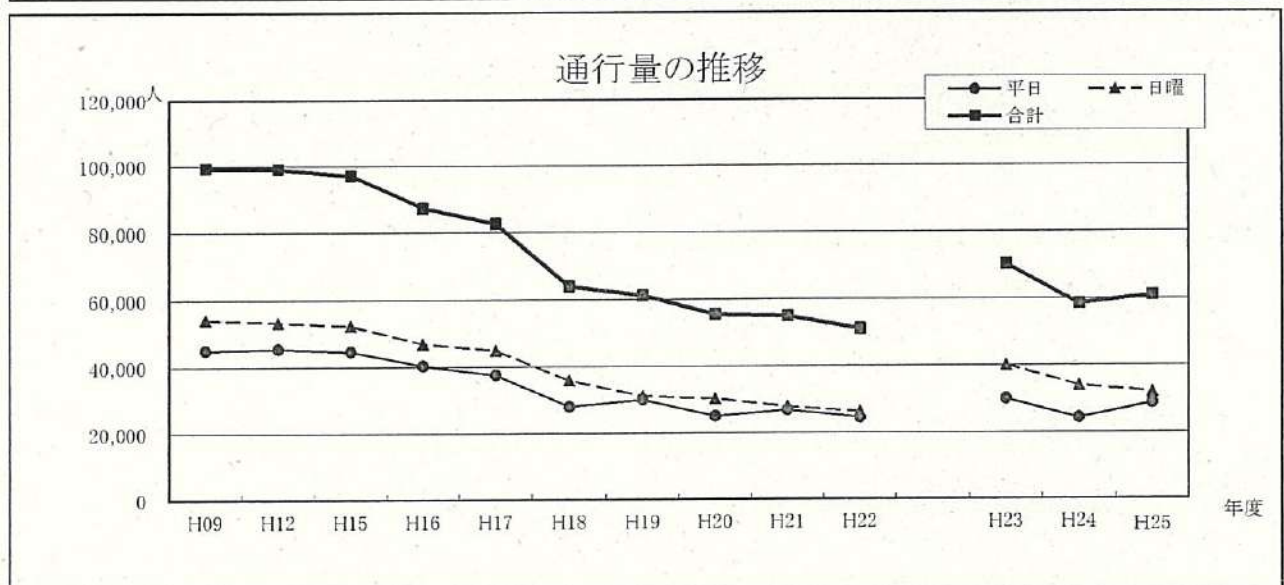
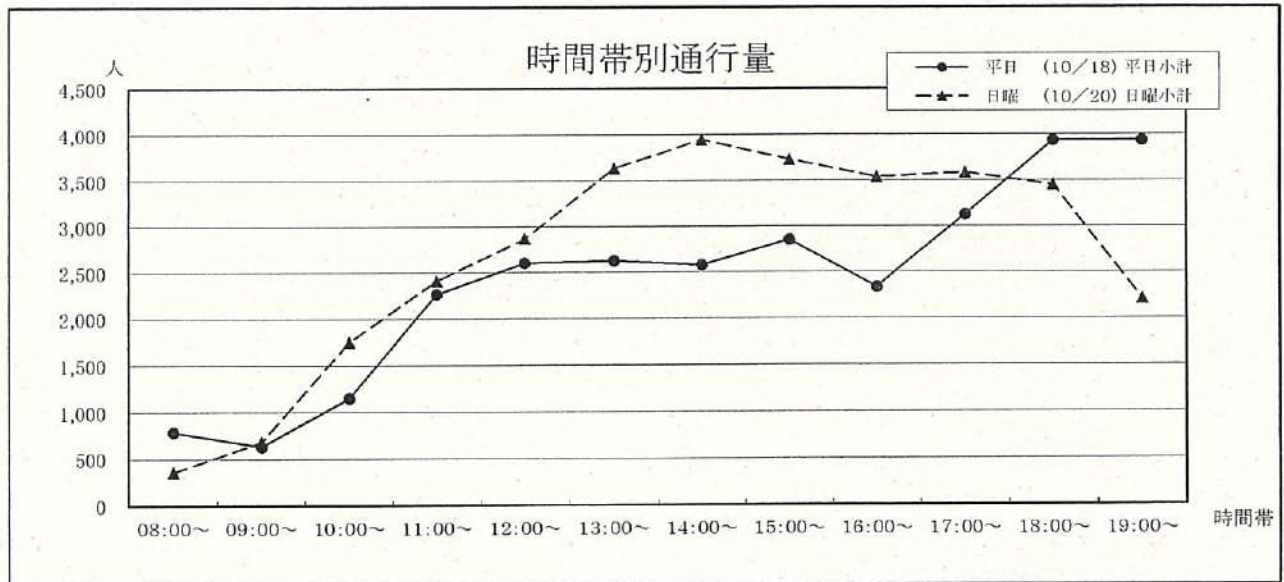


14 ダイエー・櫻井總本店前〔下通〕

①電車通り	平日 (10/18)			日曜 (10/20)			合計
	①→②	②→①	平日小計	①→②	②→①	日曜小計	
②銀座通り							
08:00~	528	264	792	180	180	360	1,152
09:00~	360	276	636	456	228	684	1,320
10:00~	552	600	1,152	852	900	1,752	2,904
11:00~	1,308	960	2,268	1,128	1,284	2,412	4,680
12:00~	1,200	1,404	2,604	1,488	1,380	2,868	5,472
13:00~	1,284	1,344	2,628	1,428	2,208	3,636	6,264
14:00~	1,068	1,512	2,580	1,860	2,088	3,948	6,528
15:00~	1,620	1,236	2,856	1,704	2,028	3,732	6,588
16:00~	960	1,380	2,340	1,848	1,692	3,540	5,880
17:00~	1,284	1,848	3,132	1,536	2,052	3,588	6,720
18:00~	2,088	1,848	3,936	1,656	1,800	3,456	7,392
19:00~	2,316	1,620	3,936	1,236	972	2,208	6,144
合計	14,568	14,292	28,860	15,372	16,812	32,184	61,044

年	平日	日曜	合計	今回調査/ 前回調査	休日調査/ 平日調査
H09	45,138	54,178	99,316	106.03%	120.03%
H12	45,629	53,481	99,110	99.79%	117.21%
H15	44,719	52,432	97,151	98.02%	117.25%
H16	40,370	46,991	87,361	89.92%	116.40%
H17	37,655	45,050	82,705	94.67%	119.64%
H18	28,151	35,870	64,021	77.41%	127.42%
H19	30,129	31,229	61,358	95.84%	103.65%
H20	25,167	30,402	55,569	90.57%	120.80%
H21	26,965	28,018	54,983	98.95%	103.91%
H22	24,690	26,455	51,145	93.02%	107.15%

H23	30,090	40,224	70,314	137.48%	133.68%
H24	24,468	34,080	58,548	83.27%	139.28%
H25	28,860	32,184	61,044	104.26%	111.52%

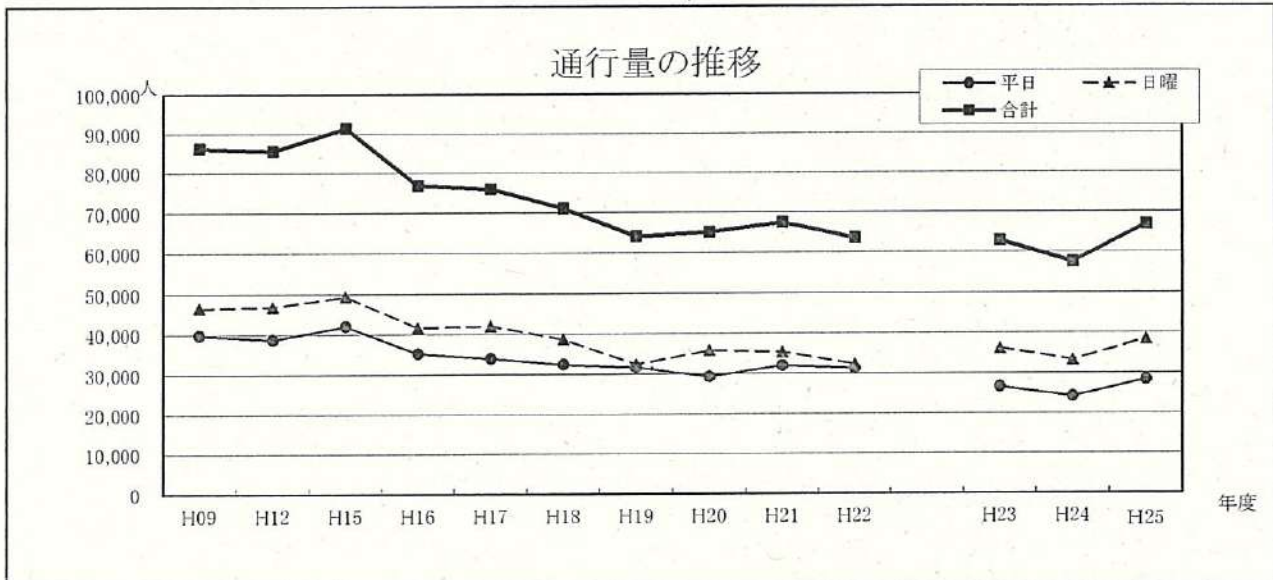
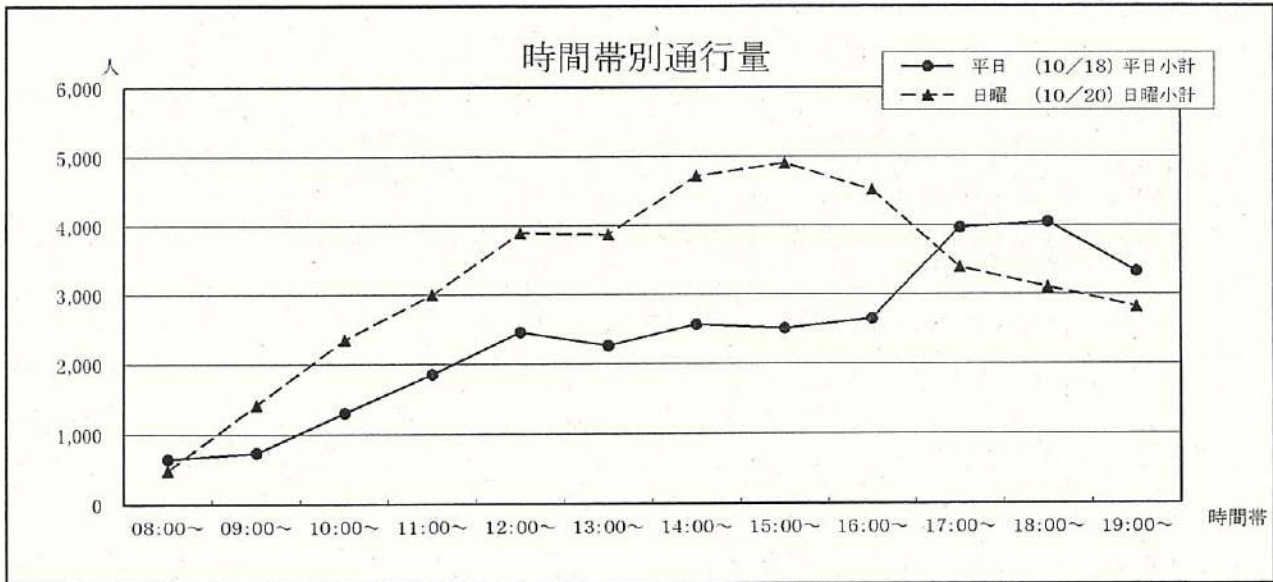


15 ファインビル前〔下通〕

①電車通り	平日 (10/18)			日曜 (10/20)			合計
	①→②	②→①	平日小計	①→②	②→①	日曜小計	
08:00~	456	192	648	264	216	480	1,128
09:00~	504	228	732	888	528	1,416	2,148
10:00~	696	612	1,308	1,236	1,116	2,352	3,660
11:00~	1,212	648	1,860	1,776	1,224	3,000	4,860
12:00~	1,260	1,200	2,460	2,064	1,836	3,900	6,360
13:00~	1,092	1,176	2,268	1,932	1,944	3,876	6,144
14:00~	1,140	1,428	2,568	2,220	2,508	4,728	7,296
15:00~	1,068	1,440	2,508	2,640	2,268	4,908	7,416
16:00~	1,380	1,272	2,652	2,532	1,992	4,524	7,176
17:00~	1,980	1,992	3,972	1,968	1,428	3,396	7,368
18:00~	2,616	1,440	4,056	1,884	1,224	3,108	7,164
19:00~	1,896	1,440	3,336	1,536	1,284	2,820	6,156
合計	15,300	13,068	28,368	20,940	17,568	38,508	66,876

年	平日	日曜	合計	今回調査/ 前回調査	休日調査/ 平日調査
H09	39,820	46,570	86,390	99.51%	116.95%
H12	38,801	46,961	85,762	99.27%	121.03%
H15	42,080	49,446	91,526	106.72%	117.50%
H16	35,273	41,638	76,911	84.03%	118.04%
H17	34,003	42,037	76,040	98.87%	123.63%
H18	32,459	38,705	71,164	93.59%	119.24%
H19	31,697	32,436	64,133	90.12%	102.33%
H20	29,342	35,819	65,161	101.60%	122.07%
H21	32,030	35,428	67,458	103.53%	110.61%
H22	31,303	32,354	63,657	94.37%	103.36%

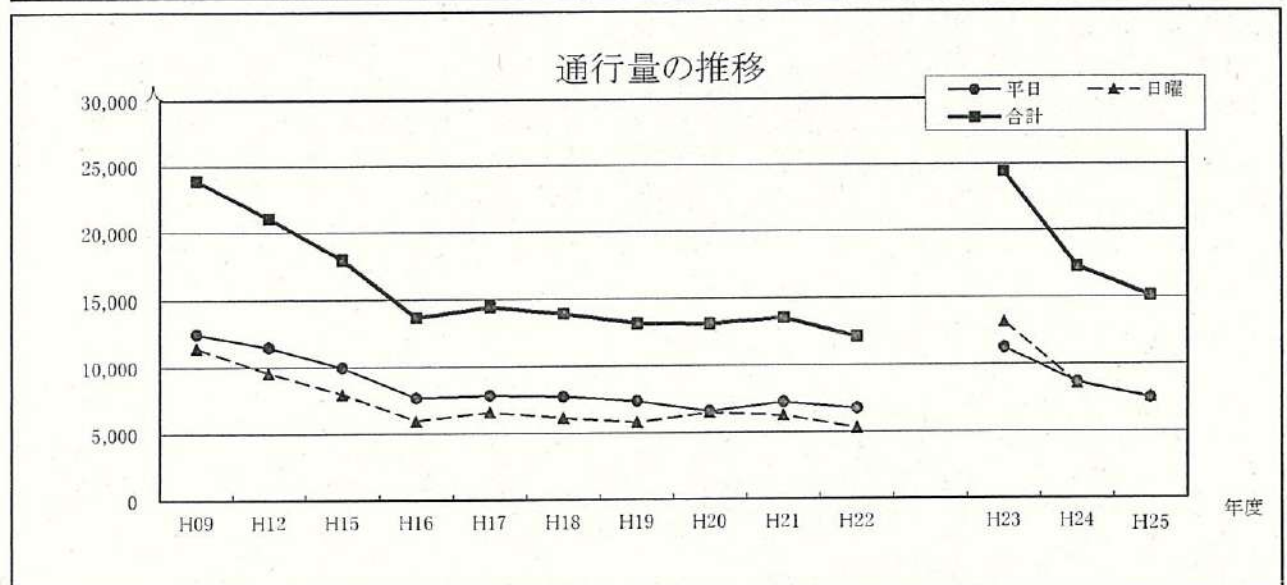
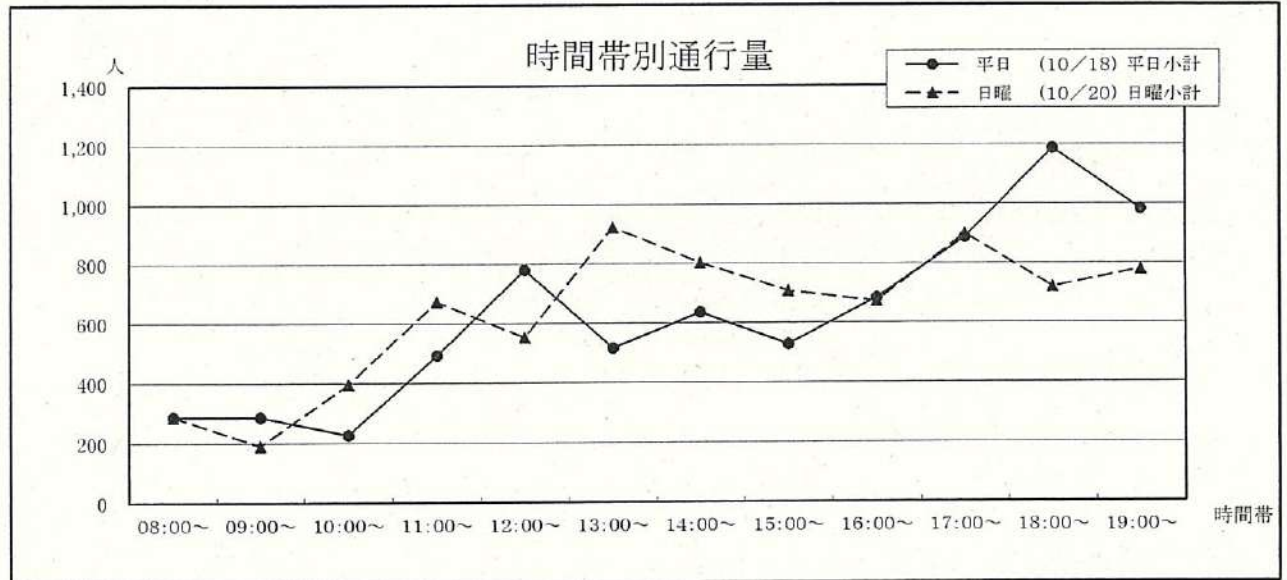
H23	26,652	36,282	62,934	98.86%	136.13%
H24	24,252	33,348	57,600	91.52%	137.51%
H25	28,368	38,508	66,876	116.10%	135.74%



16 カリーノ下通 南側入口横〔安政町〕

①駕町通り ②下通	平日 (10/18)			日曜 (10/20)			合計
	①→②	②→①	平日小計	①→②	②→①	日曜小計	
08:00~	216	72	288	240	48	288	576
09:00~	192	96	288	84	108	192	480
10:00~	156	72	228	300	96	396	624
11:00~	240	252	492	408	264	672	1,164
12:00~	336	444	780	192	360	552	1,332
13:00~	192	324	516	528	396	924	1,440
14:00~	252	384	636	360	444	804	1,440
15:00~	276	252	528	240	468	708	1,236
16:00~	240	444	684	204	468	672	1,356
17:00~	540	348	888	540	360	900	1,788
18:00~	456	732	1,188	384	336	720	1,908
19:00~	612	372	984	384	396	780	1,764
合計	3,708	3,792	7,500	3,864	3,744	7,608	15,108

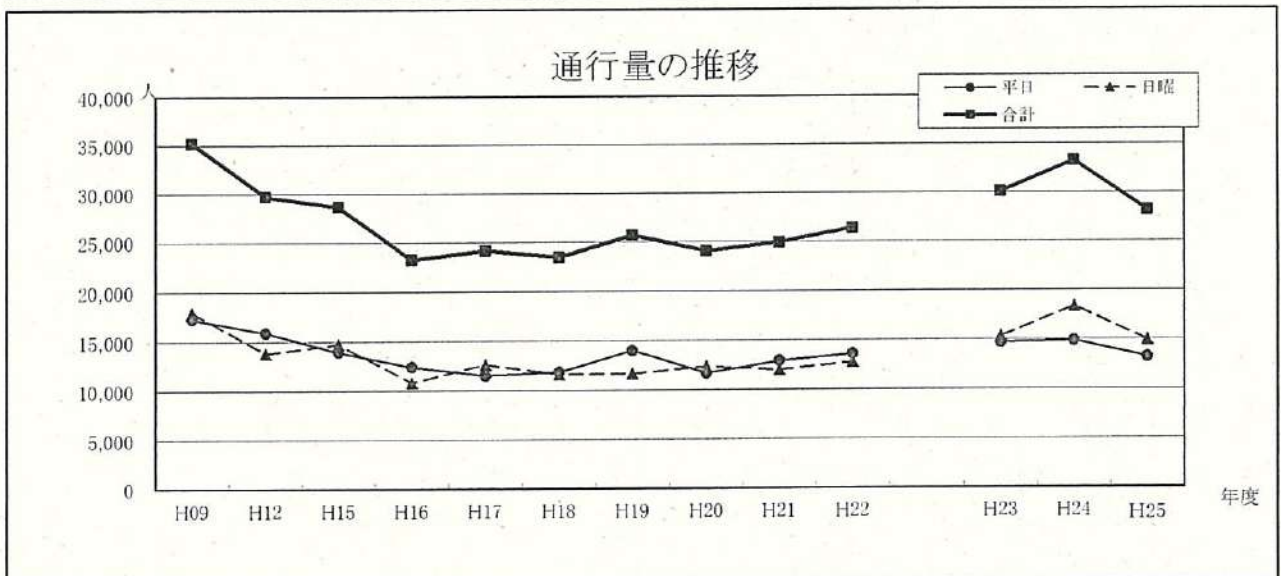
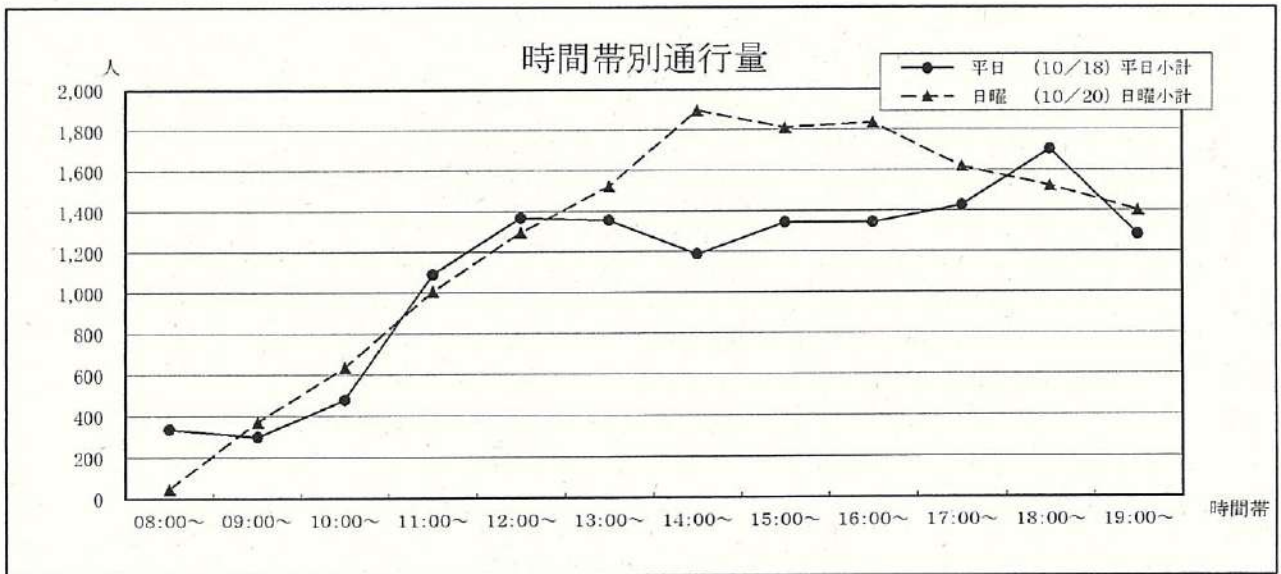
年	平日	日曜	合計	今回調査/ 前回調査	休日調査/ 平日調査
H09	12,472	11,424	23,896	88.24%	91.60%
H12	11,504	9,585	21,089	88.25%	83.32%
H15	9,985	7,999	17,984	85.28%	80.11%
H16	7,691	5,982	13,673	76.03%	77.78%
H17	7,868	6,615	14,483	105.92%	84.07%
H18	7,759	6,169	13,928	96.17%	79.51%
H19	7,385	5,802	13,187	94.68%	78.56%
H20	6,611	6,527	13,138	99.63%	98.73%
H21	7,274	6,275	13,549	103.13%	86.27%
H22	6,793	5,333	12,126	89.50%	78.51%
H23	11,262	13,176	24,438	201.53%	117.00%
H24	8,688	8,592	17,280	70.71%	98.90%
H25	7,500	7,608	15,108	87.43%	101.44%



17 カリーノ下通 北側入口横〔下通〕

①下通 ②駕町通り	平日 (10/18)			日曜 (10/20)			合計
	①→②	②→①	平日小計	①→②	②→①	日曜小計	
08:00~	108	228	336	12	36	48	384
09:00~	192	108	300	216	156	372	672
10:00~	288	192	480	336	300	636	1,116
11:00~	480	612	1,092	516	492	1,008	2,100
12:00~	756	612	1,368	624	672	1,296	2,664
13:00~	756	600	1,356	888	636	1,524	2,880
14:00~	636	552	1,188	936	960	1,896	3,084
15:00~	672	672	1,344	948	864	1,812	3,156
16:00~	648	696	1,344	780	1,056	1,836	3,180
17:00~	744	684	1,428	720	900	1,620	3,048
18:00~	840	864	1,704	768	756	1,524	3,228
19:00~	504	780	1,284	540	864	1,404	2,688
合計	6,624	6,600	13,224	7,284	7,692	14,976	28,200

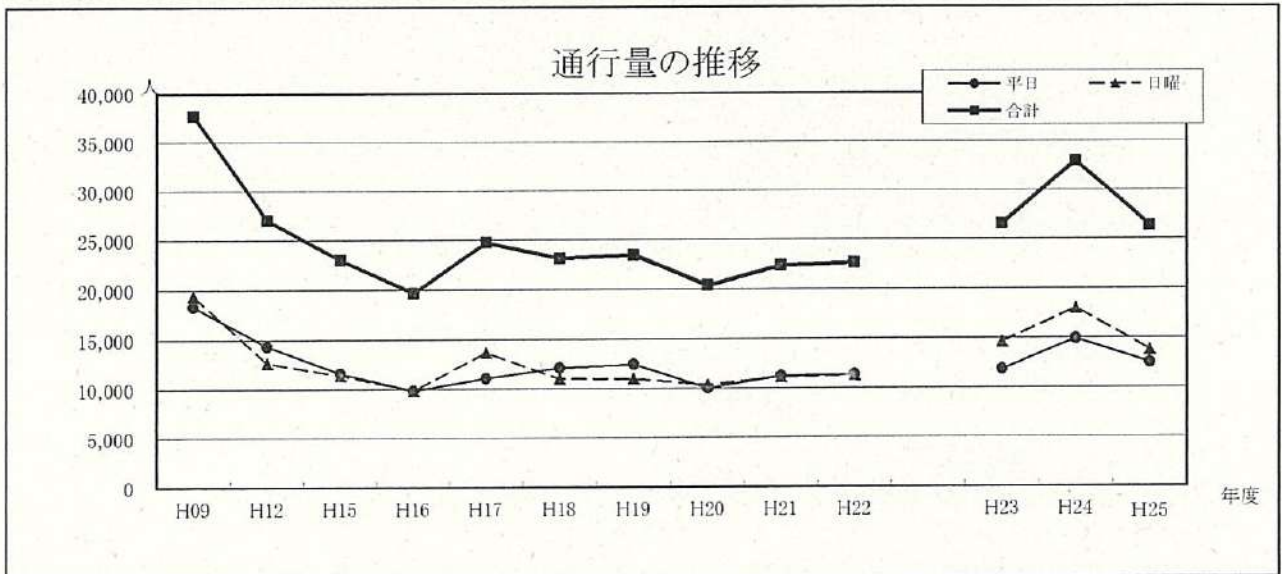
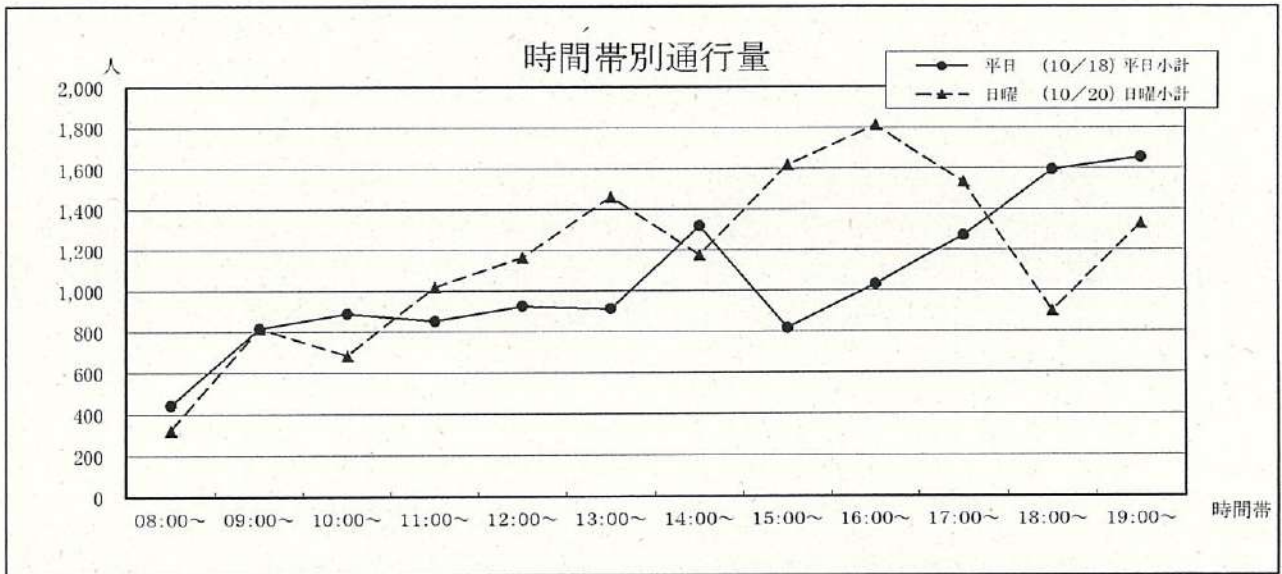
年	平日	日曜	合計	今回調査/ 前回調査	休日調査/ 平日調査
H09	17,298	17,956	35,254	73.88%	103.80%
H12	15,899	13,830	29,729	84.33%	86.99%
H15	13,927	14,751	28,678	96.46%	105.92%
H16	12,424	10,842	23,266	81.13%	87.27%
H17	11,521	12,643	24,164	103.86%	109.74%
H18	11,855	11,620	23,475	97.15%	98.02%
H19	14,017	11,677	25,694	109.45%	83.31%
H20	11,691	12,377	24,068	93.67%	105.87%
H21	12,916	12,024	24,940	103.62%	93.09%
H22	13,601	12,790	26,391	105.82%	94.04%
H23	14,730	15,360	30,090	114.02%	104.28%
H24	14,892	18,384	33,276	110.59%	123.45%
H25	13,224	14,976	28,200	84.75%	113.25%



18 鶴屋本館西側入口横〔駕町通り〕

①銀座通り	平日 (10/18)			日曜 (10/20)			合計
	①→②	②→①	平日小計	①→②	②→①	日曜小計	
08:00~	120	324	444	48	276	324	768
09:00~	264	552	816	468	348	816	1,632
10:00~	264	624	888	372	312	684	1,572
11:00~	348	504	852	432	588	1,020	1,872
12:00~	432	492	924	528	636	1,164	2,088
13:00~	336	576	912	588	876	1,464	2,376
14:00~	1,140	180	1,320	540	636	1,176	2,496
15:00~	228	588	816	768	852	1,620	2,436
16:00~	324	708	1,032	792	1,020	1,812	2,844
17:00~	540	732	1,272	708	828	1,536	2,808
18:00~	780	816	1,596	336	564	900	2,496
19:00~	600	1,056	1,656	720	612	1,332	2,988
合計	5,376	7,152	12,528	6,300	7,548	13,848	26,376

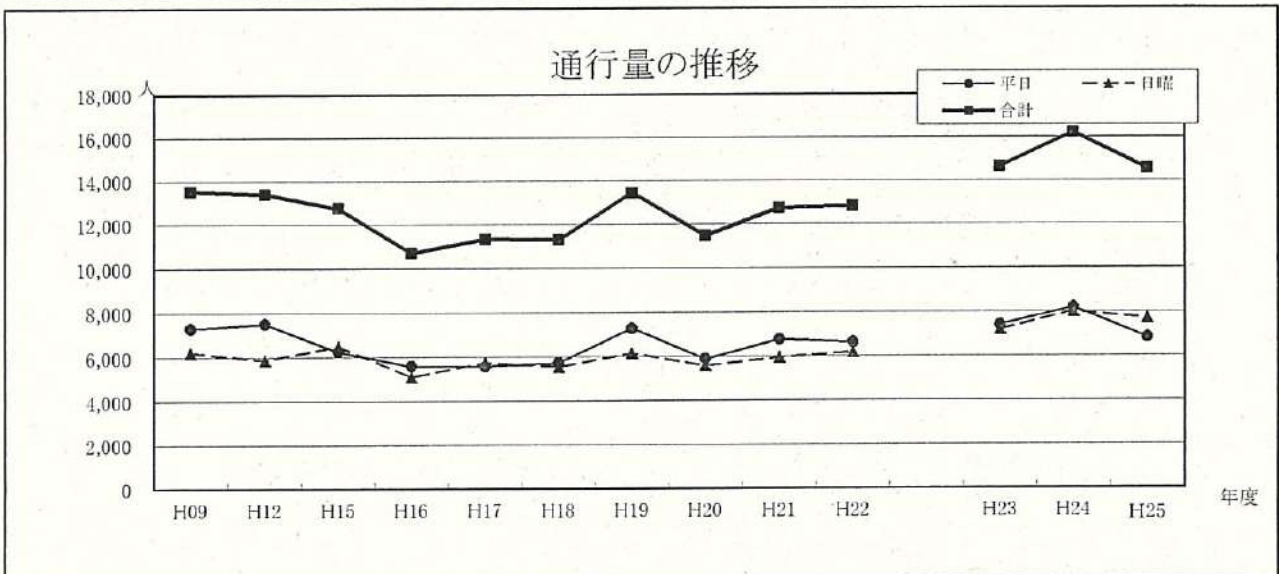
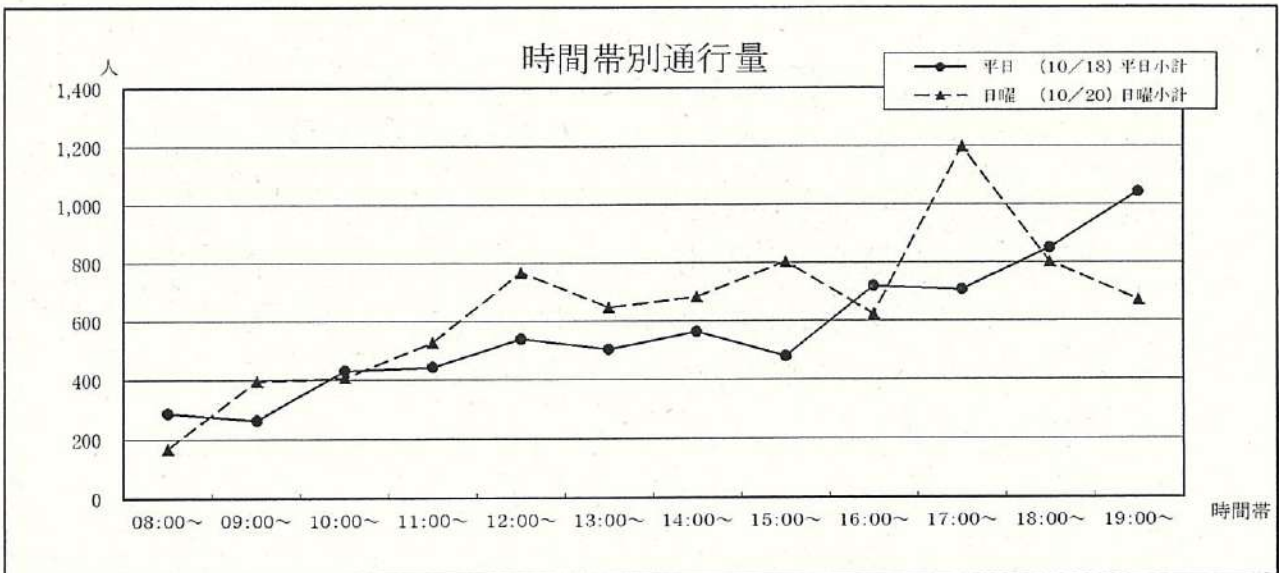
年	平日	日曜	合計	今回調査/ 前回調査	休日調査/ 平日調査
H09	18,332	19,409	37,741	102.48%	105.87%
H12	14,372	12,660	27,032	71.63%	88.09%
H15	11,613	11,426	23,039	85.23%	98.39%
H16	9,849	9,861	19,710	85.55%	100.12%
H17	11,080	13,689	24,769	125.67%	123.55%
H18	12,151	11,017	23,168	93.54%	90.67%
H19	12,476	11,006	23,482	101.36%	88.22%
H20	10,023	10,380	20,403	86.89%	103.56%
H21	11,247	11,149	22,396	109.77%	99.13%
H22	11,361	11,307	22,668	101.21%	99.52%
H23	11,892	14,670	26,562	117.18%	123.36%
H24	14,952	18,012	32,964	124.10%	120.47%
H25	12,528	13,848	26,376	80.01%	110.54%



19 ハッピービル前〔駕町通り〕

① 銀座通り	平日 (10/18)			日曜 (10/20)			合計
	①→②	②→①	平日小計	①→②	②→①	日曜小計	
08:00~	168	120	288	132	36	168	456
09:00~	192	72	264	216	180	396	660
10:00~	252	180	432	276	132	408	840
11:00~	180	264	444	348	180	528	972
12:00~	252	288	540	444	324	768	1,308
13:00~	264	240	504	396	252	648	1,152
14:00~	228	336	564	288	396	684	1,248
15:00~	192	288	480	276	528	804	1,284
16:00~	348	372	720	192	432	624	1,344
17:00~	204	504	708	492	708	1,200	1,908
18:00~	480	372	852	396	408	804	1,656
19:00~	396	648	1,044	264	408	672	1,716
合計	3,156	3,684	6,840	3,720	3,984	7,704	14,544

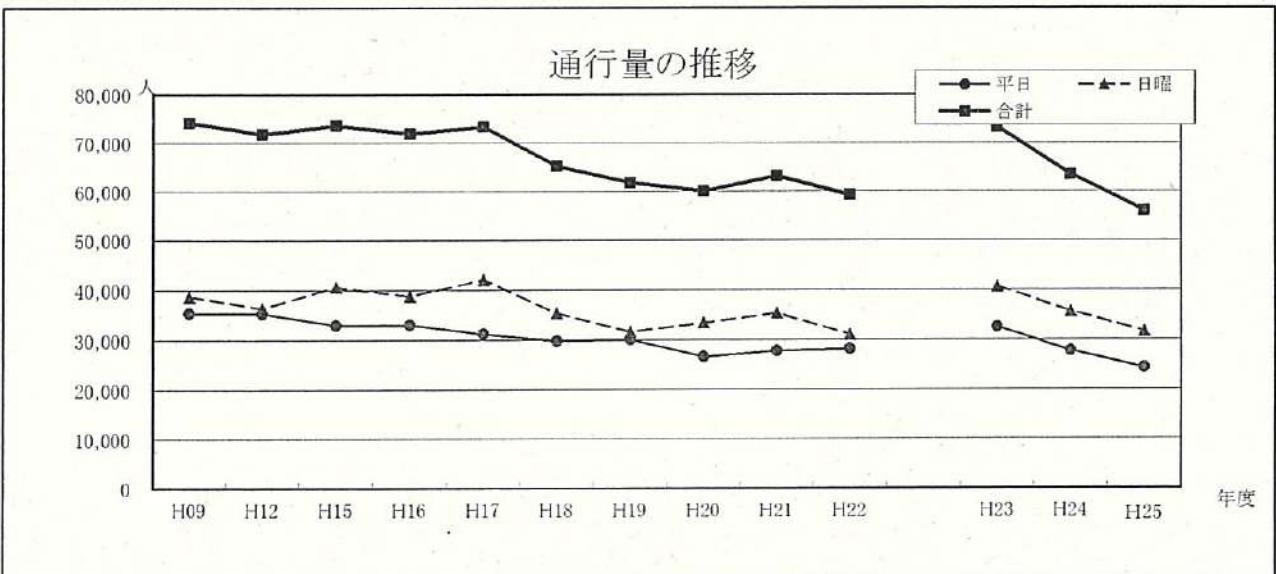
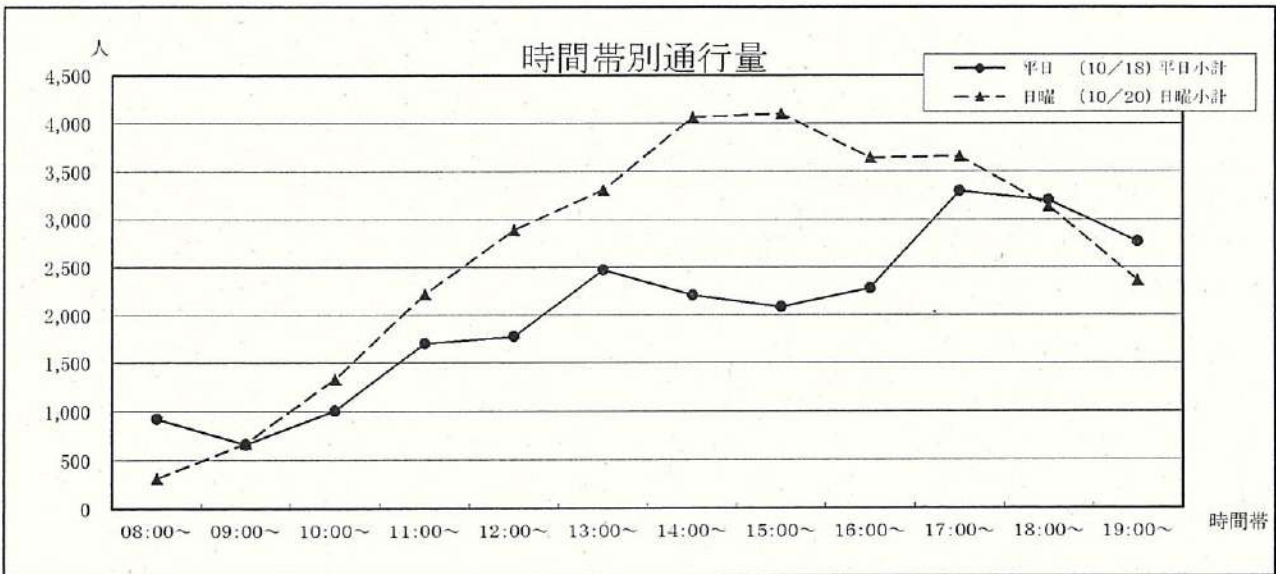
年	平日	日曜	合計	今回調査/ 前回調査	休日調査/ 平日調査
H09	7,314	6,219	13,533	98.91%	85.03%
H12	7,524	5,883	13,407	99.07%	78.19%
H15	6,256	6,500	12,756	95.14%	103.90%
H16	5,594	5,108	10,702	83.90%	91.31%
H17	5,587	5,757	11,344	106.00%	103.04%
H18	5,744	5,559	11,303	99.64%	96.78%
H19	7,287	6,162	13,449	118.99%	84.56%
H20	5,888	5,594	11,482	85.37%	95.01%
H21	6,777	5,966	12,743	110.98%	88.03%
H22	6,636	6,194	12,830	100.68%	93.34%
H23	7,422	7,224	14,646	114.15%	97.33%
H24	8,196	8,016	16,212	110.69%	97.80%
H25	6,840	7,704	14,544	89.71%	112.63%



20 びふれす熊日会館前〔上通〕

①電車通り ②並木坂	平日 (10/18)			日曜 (10/20)			合計
	①→②	②→①	平日小計	①→②	②→①	日曜小計	
08:00~	504	420	924	156	156	312	1,236
09:00~	360	300	660	432	240	672	1,332
10:00~	516	492	1,008	588	744	1,332	2,340
11:00~	840	864	1,704	1,140	1,080	2,220	3,924
12:00~	852	924	1,776	1,356	1,536	2,892	4,668
13:00~	1,056	1,416	2,472	1,896	1,416	3,312	5,784
14:00~	900	1,308	2,208	2,136	1,932	4,068	6,276
15:00~	1,260	828	2,088	2,004	2,100	4,104	6,192
16:00~	1,284	996	2,280	2,136	1,512	3,648	5,928
17:00~	1,704	1,596	3,300	1,872	1,788	3,660	6,960
18:00~	1,548	1,656	3,204	1,500	1,644	3,144	6,348
19:00~	1,308	1,464	2,772	1,464	900	2,364	5,136
合計	12,132	12,264	24,396	16,680	15,048	31,728	56,124

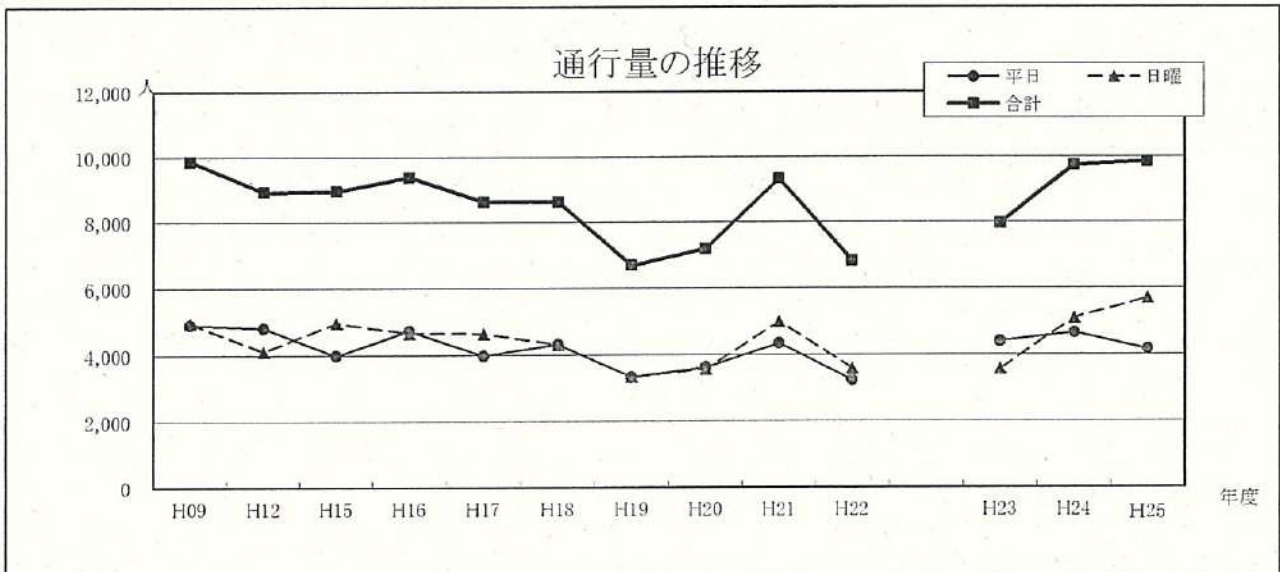
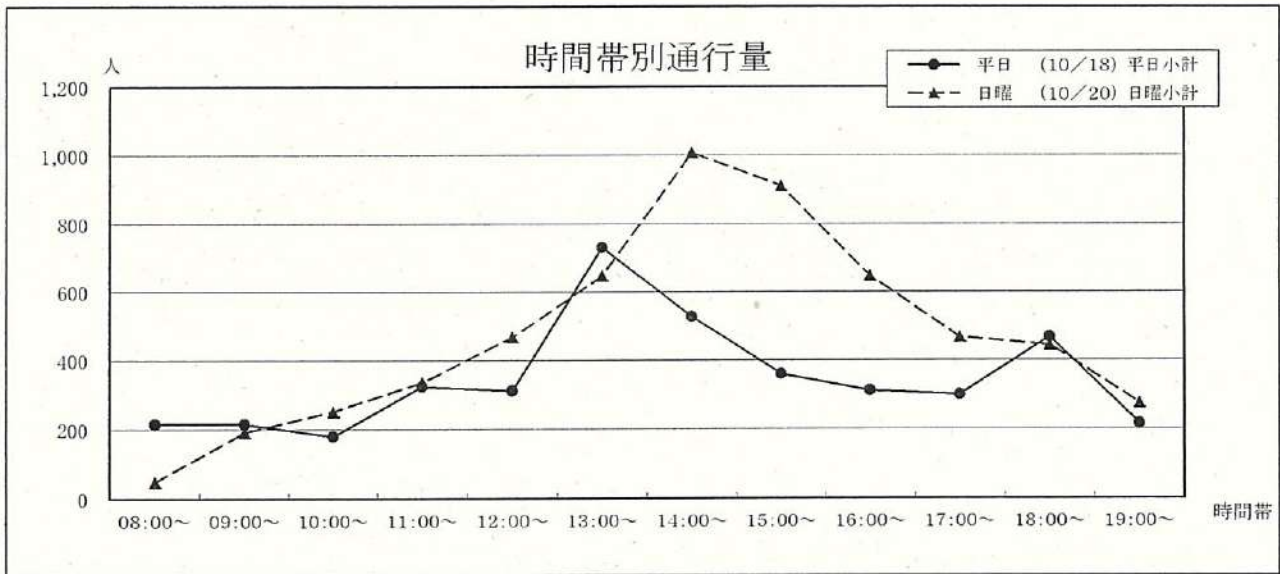
年	平日	日曜	合計	今回調査/ 前回調査	休日調査/ 平日調査
H09	35,456	38,770	74,226	89.87%	109.35%
H12	35,393	36,452	71,845	96.79%	102.99%
H15	33,026	40,635	73,661	102.53%	123.04%
H16	33,109	38,817	71,926	97.64%	117.24%
H17	31,240	42,141	73,381	102.02%	134.89%
H18	29,842	35,426	65,268	88.94%	118.71%
H19	30,134	31,702	61,836	94.74%	105.20%
H20	26,626	33,456	60,082	97.16%	125.65%
H21	27,806	35,411	63,217	105.22%	127.35%
H22	28,207	31,082	59,289	93.79%	110.19%
H23	32,592	40,710	73,302	123.64%	124.91%
H24	27,816	35,724	63,540	86.68%	128.43%
H25	24,396	31,728	56,124	88.33%	130.05%



21 長崎書店横〔上通〕

①上通 ②本ビルキヤッスル	平日 (10/18)			日曜 (10/20)			合計
	①→②	②→①	平日小計	①→②	②→①	日曜小計	
08:00~	156	60	216	0	48	48	264
09:00~	132	84	216	108	84	192	408
10:00~	96	84	180	48	204	252	432
11:00~	72	252	324	144	192	336	660
12:00~	156	156	312	204	264	468	780
13:00~	324	408	732	384	264	648	1,380
14:00~	204	324	528	180	828	1,008	1,536
15:00~	108	252	360	324	588	912	1,272
16:00~	180	132	312	228	420	648	960
17:00~	168	132	300	288	180	468	768
18:00~	288	180	468	228	216	444	912
19:00~	72	144	216	108	168	276	492
合計	1,956	2,208	4,164	2,244	3,456	5,700	9,864

年	平日	日曜	合計	今回調査/ 前回調査	休日調査/ 平日調査
H09	4,919	4,962	9,881	91.57%	100.87%
H12	4,818	4,118	8,936	90.44%	85.47%
H15	3,988	4,971	8,959	100.26%	124.65%
H16	4,732	4,664	9,396	104.88%	98.56%
H17	3,985	4,643	8,628	91.83%	116.51%
H18	4,322	4,312	8,634	100.07%	99.77%
H19	3,334	3,346	6,680	77.37%	100.36%
H20	3,629	3,567	7,196	107.72%	98.29%
H21	4,342	5,000	9,342	129.82%	115.15%
H22	3,237	3,595	6,832	73.13%	111.06%
H23	4,404	3,570	7,974	116.72%	81.06%
H24	4,656	5,100	9,756	122.35%	109.54%
H25	4,164	5,700	9,864	101.11%	136.89%

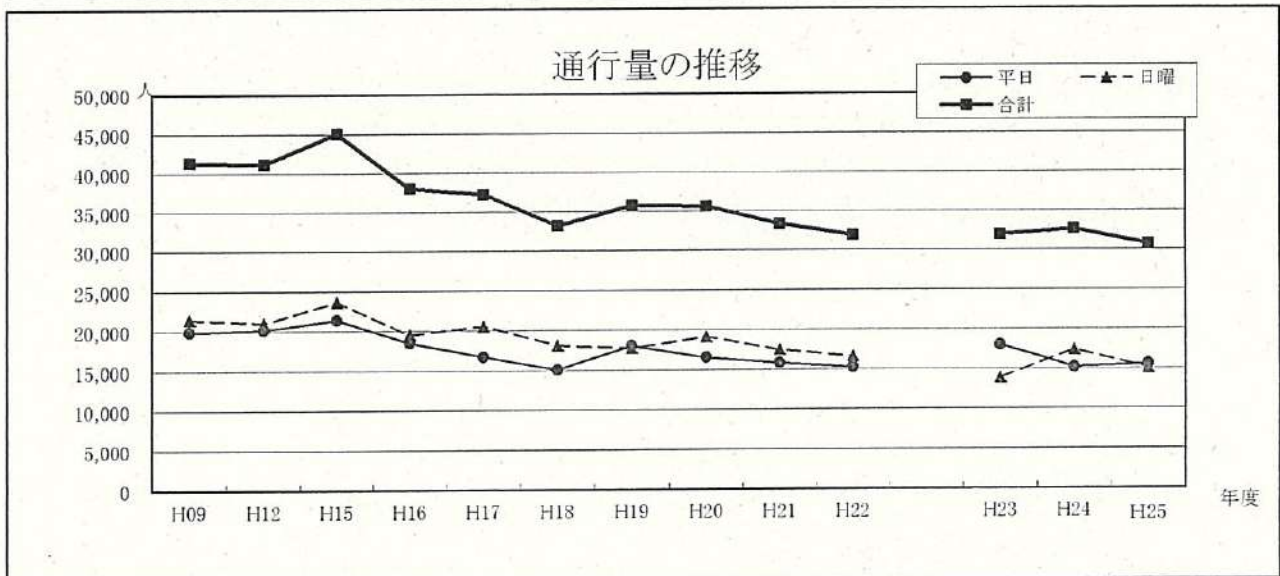
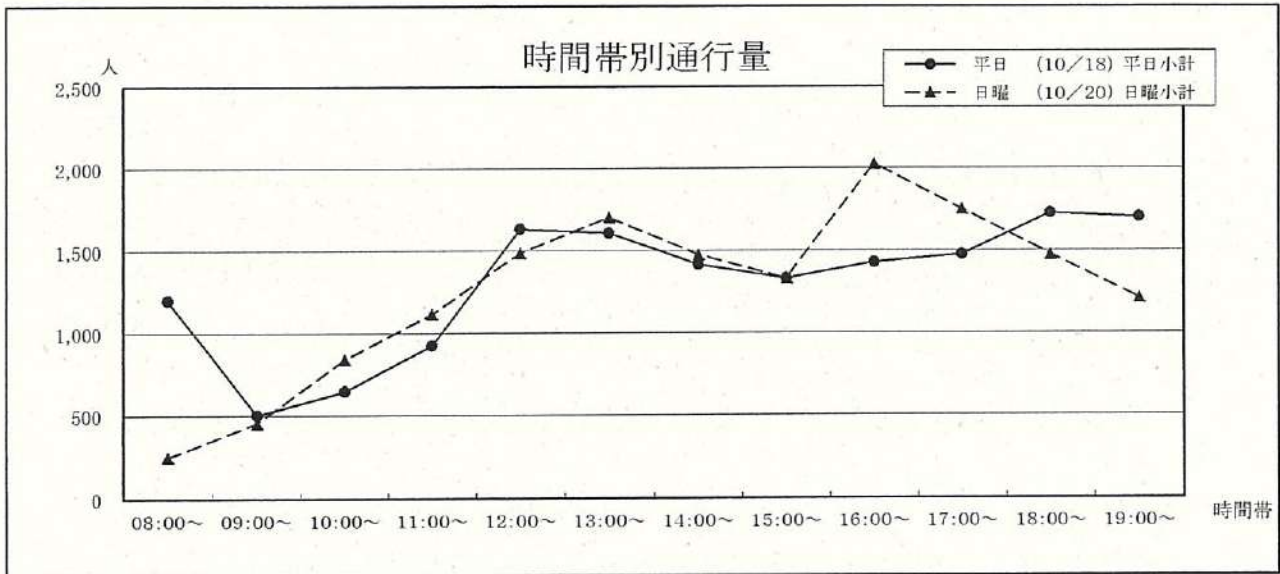


22 ハヤカワスポーツ前〔上通〕

①電車通り ②並木坂	平日 (10/18)			日曜 (10/20)			合計
	①→②	②→①	平日小計	①→②	②→①	日曜小計	
08:00~	360	840	1,200	24	228	252	1,452
09:00~	72	432	504	36	420	456	960
10:00~	240	408	648	216	624	840	1,488
11:00~	360	564	924	456	660	1,116	2,040
12:00~	684	948	1,632	744	744	1,488	3,120
13:00~	792	816	1,608	840	864	1,704	3,312
14:00~	588	828	1,416	600	876	1,476	2,892
15:00~	648	684	1,332	672	660	1,332	2,664
16:00~	696	732	1,428	1,152	876	2,028	3,456
17:00~	780	696	1,476	864	888	1,752	3,228
18:00~	708	1,020	1,728	648	828	1,476	3,204
19:00~	948	756	1,704	804	408	1,212	2,916
合計	6,876	8,724	15,600	7,056	8,076	15,132	30,732

年	平日	日曜	合計	今回調査/ 前回調査	休日調査/ 平日調査
H09	19,905	21,484	41,389	93.09%	107.93%
H12	20,181	21,041	41,222	99.60%	104.26%
H15	21,416	23,693	45,109	109.43%	110.63%
H16	18,517	19,536	38,053	84.36%	105.50%
H17	16,726	20,570	37,296	98.01%	122.98%
H18	15,092	18,139	33,231	89.10%	120.19%
H19	18,039	17,753	35,792	107.71%	98.41%
H20	16,538	19,140	35,678	99.68%	115.73%
H21	15,853	17,501	33,354	93.49%	110.40%
H22	15,293	16,610	31,903	95.65%	108.61%

H23	18,012	13,932	31,944	100.13%	77.35%
H24	15,216	17,388	32,604	102.07%	114.27%
H25	15,600	15,132	30,732	94.26%	97.00%

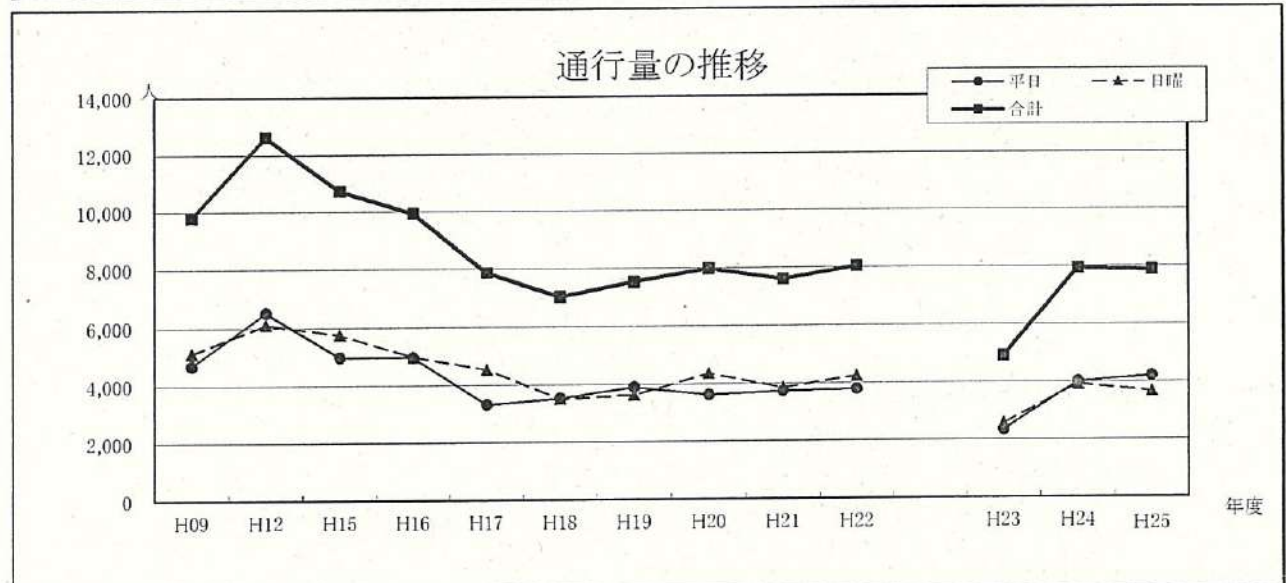
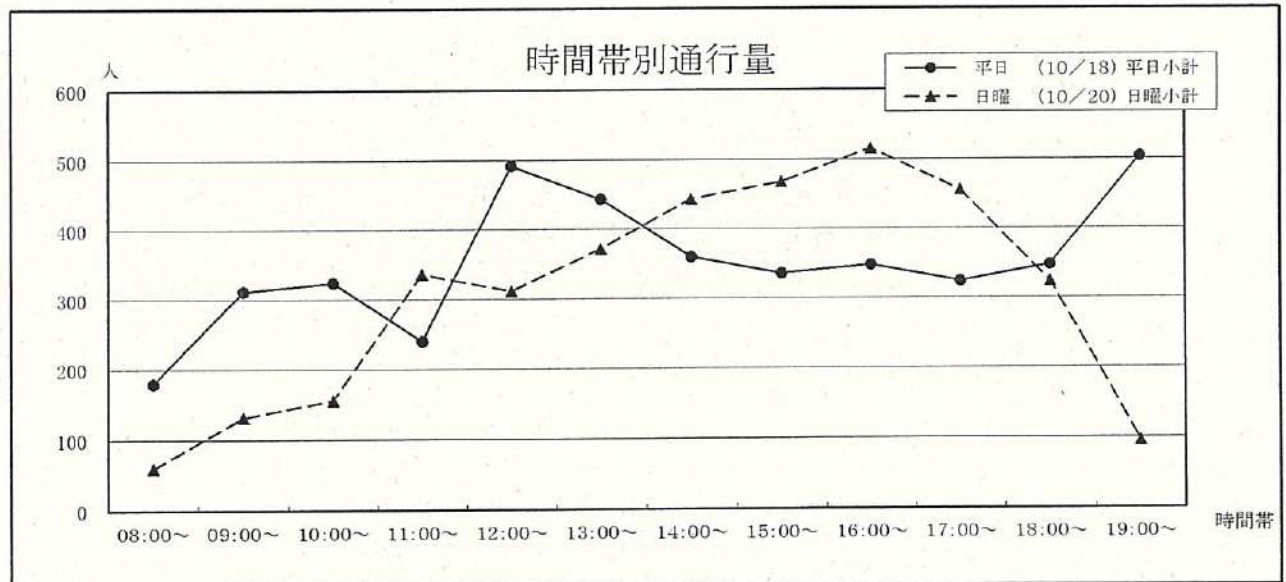


23 坂梨カメラ前〔上通〕

①上通 ②国道3号線	平日 (10/18)			日曜 (10/20)			合計
	①→②	②→①	平日小計	①→②	②→①	日曜小計	
08:00~	72	108	180	36	24	60	240
09:00~	180	132	312	72	60	132	444
10:00~	144	180	324	60	96	156	480
11:00~	84	156	240	120	216	336	576
12:00~	264	228	492	60	252	312	804
13:00~	240	204	444	144	228	372	816
14:00~	156	204	360	240	204	444	804
15:00~	252	84	336	276	192	468	804
16:00~	120	228	348	216	300	516	864
17:00~	180	144	324	264	192	456	780
18:00~	144	204	348	204	120	324	672
19:00~	264	240	504	60	36	96	600
合計	2,100	2,112	4,212	1,752	1,920	3,672	7,884

年	平日	日曜	合計	今回調査/ 前回調査	休日調査/ 平日調査
H09	4,692	5,116	9,808	120.37%	109.04%
H12	6,520	6,108	12,628	128.75%	93.68%
H15	4,982	5,754	10,736	85.02%	115.50%
H16	4,967	4,983	9,950	92.63%	100.32%
H17	3,320	4,546	7,866	79.06%	136.93%
H18	3,527	3,511	7,038	89.47%	99.55%
H19	3,897	3,632	7,529	106.98%	93.20%
H20	3,620	4,355	7,975	105.92%	120.30%
H21	3,741	3,861	7,602	95.32%	103.21%
H22	3,794	4,255	8,049	105.88%	112.15%

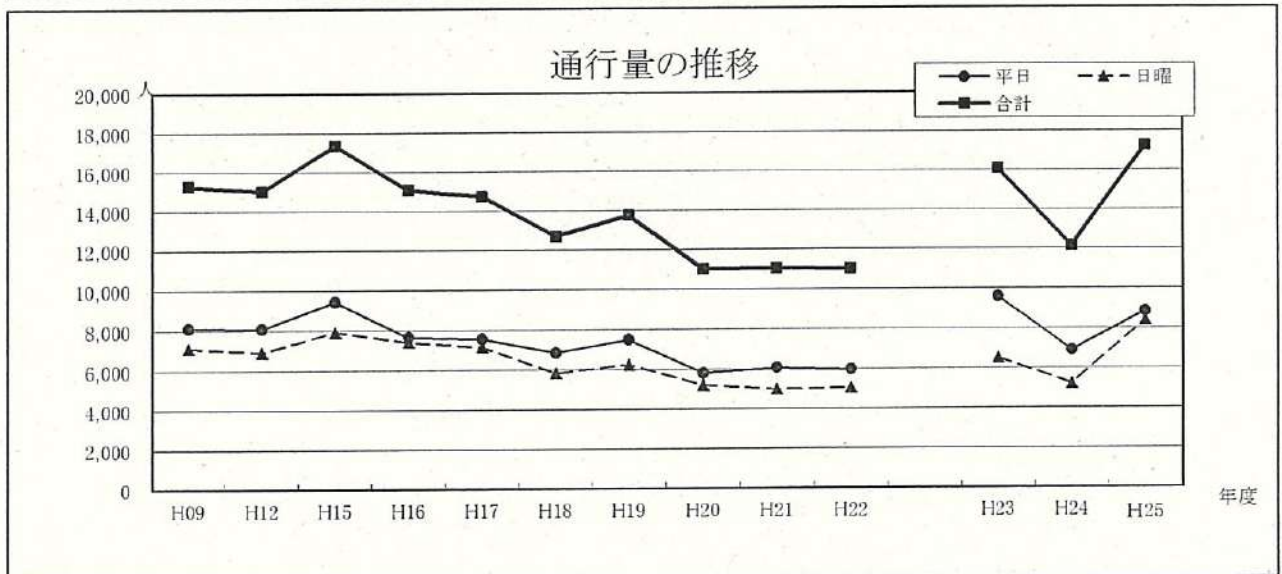
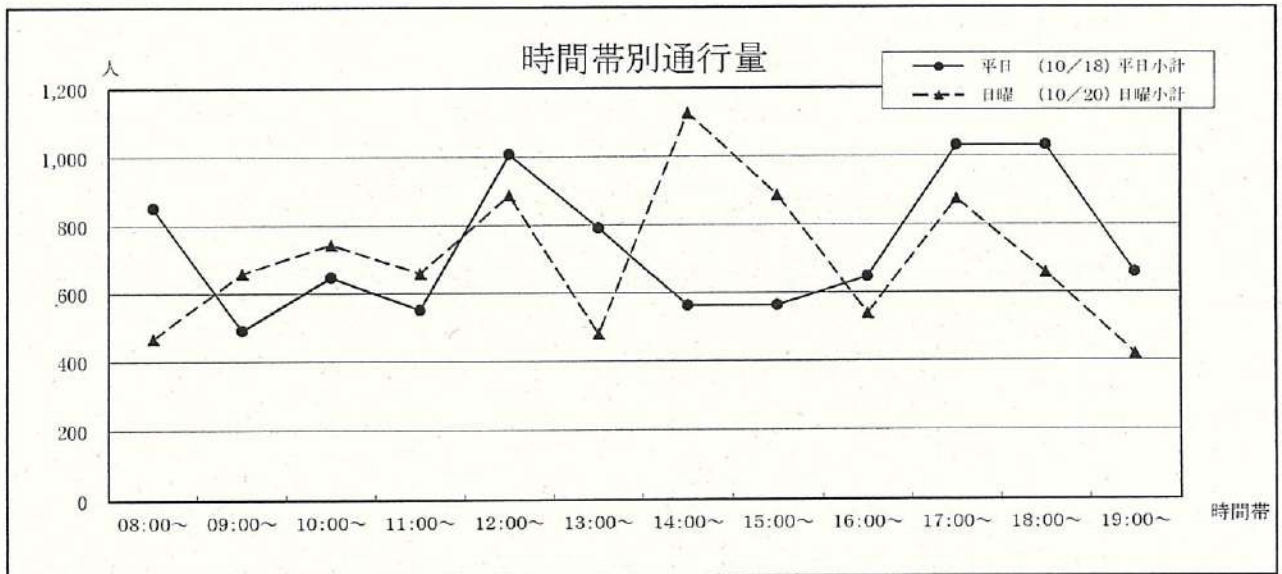
H23	2,352	2,574	4,926	61.20%	109.44%
H24	4,008	3,924	7,932	161.02%	97.90%
H25	4,212	3,672	7,884	99.39%	87.18%



24 並木坂(園田屋前)〔上通〕

①電車通り ②広町	平日 (10/18)			日曜 (10/20)			合計
	①→②	②→①	平日小計	①→②	②→①	日曜小計	
08:00~	132	720	852	72	396	468	1,320
09:00~	84	408	492	84	576	660	1,152
10:00~	132	516	648	60	684	744	1,392
11:00~	192	360	552	180	480	660	1,212
12:00~	276	732	1,008	324	564	888	1,896
13:00~	396	396	792	264	216	480	1,272
14:00~	264	300	564	240	888	1,128	1,692
15:00~	324	240	564	348	540	888	1,452
16:00~	252	396	648	360	180	540	1,188
17:00~	504	528	1,032	396	480	876	1,908
18:00~	372	660	1,032	324	336	660	1,692
19:00~	300	360	660	252	168	420	1,080
合計	3,228	5,616	8,844	2,904	5,508	8,412	17,256

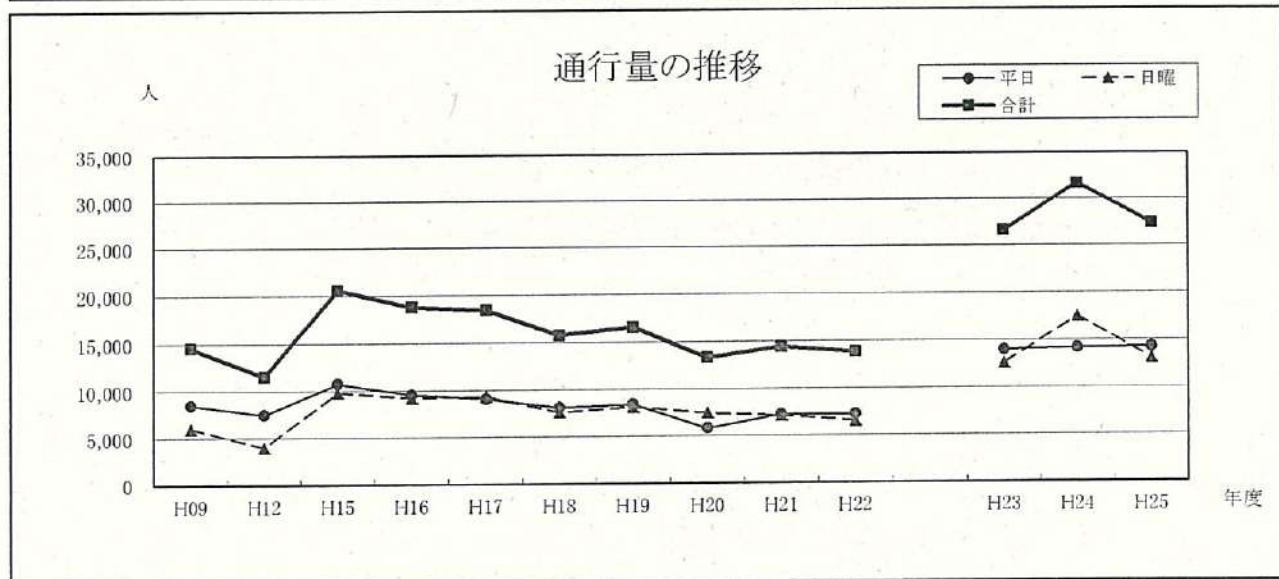
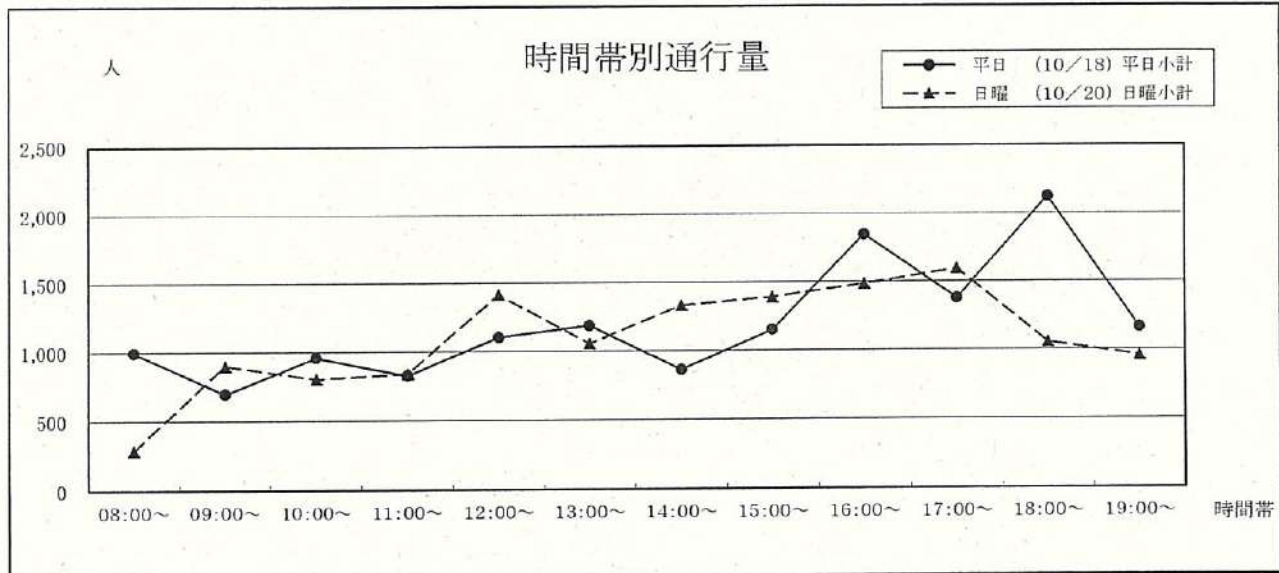
年	平日	日曜	合計	今回調査/ 前回調査	休日調査/ 平日調査
H09	8,141	7,143	15,284	96.72%	87.74%
H12	8,106	6,924	15,030	98.34%	85.42%
H15	9,434	7,936	17,370	115.57%	84.12%
H16	7,665	7,422	15,087	86.86%	96.83%
H17	7,570	7,165	14,735	97.67%	94.65%
H18	6,869	5,841	12,710	86.26%	85.03%
H19	7,506	6,254	13,760	108.26%	83.32%
H20	5,815	5,213	11,028	80.15%	89.65%
H21	6,068	4,996	11,064	100.33%	82.33%
H22	5,968	5,059	11,027	99.67%	84.77%
H23	9,576	6,516	16,092	145.93%	68.05%
H24	6,912	5,232	12,144	75.47%	75.69%
H25	8,844	8,412	17,256	142.09%	95.12%



25 鶴屋本館北側入口横〔水道町〕

①鶴屋 ②大甲橋	平日 (10/18)			日曜 (10/20)			合計
	①→②	②→①	平日小計	①→②	②→①	日曜小計	
08:00~	96	900	996	60	228	288	1,284
09:00~	120	576	696	204	696	900	1,596
10:00~	240	720	960	96	708	804	1,764
11:00~	240	588	828	276	564	840	1,668
12:00~	288	816	1,104	300	1,116	1,416	2,520
13:00~	444	744	1,188	300	756	1,056	2,244
14:00~	444	420	864	396	936	1,332	2,196
15:00~	384	768	1,152	444	948	1,392	2,544
16:00~	444	1,404	1,848	528	960	1,488	3,336
17:00~	444	936	1,380	396	1,200	1,596	2,976
18:00~	396	1,728	2,124	420	636	1,056	3,180
19:00~	192	972	1,164	348	612	960	2,124
合計	3,732	10,572	14,304	3,768	9,360	13,128	27,432

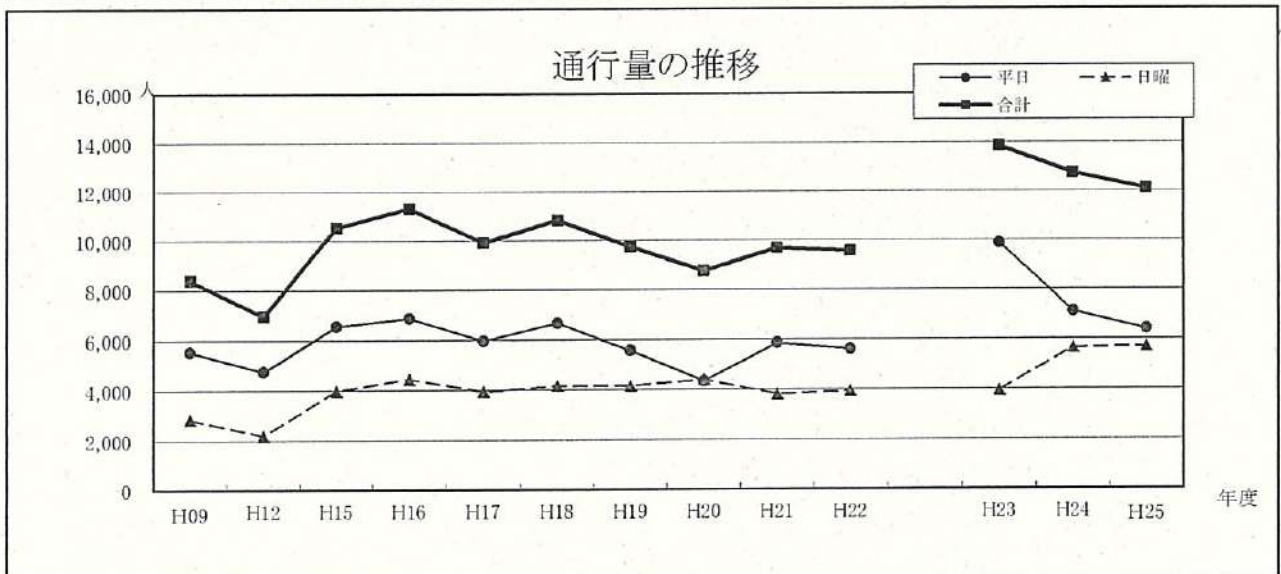
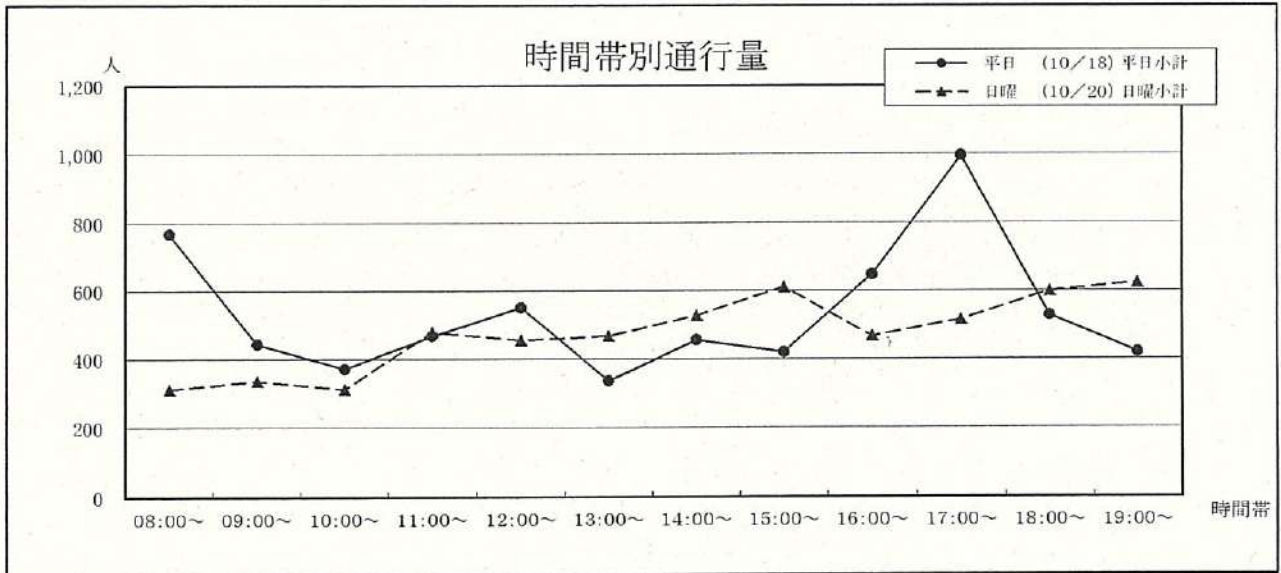
年	平日	日曜	合計	今回調査/ 前回調査	休日調査/ 平日調査
H09	8,527	6,035	14,562		70.78%
H12	7,523	4,023	11,546	79.29%	53.48%
H15	10,766	9,824	20,590	178.33%	91.25%
H16	9,585	9,250	18,835	91.48%	96.50%
H17	9,110	9,342	18,452	97.97%	102.55%
H18	8,136	7,631	15,767	85.45%	93.79%
H19	8,449	8,145	16,594	105.25%	96.40%
H20	5,842	7,485	13,327	80.31%	128.12%
H21	7,287	7,159	14,446	108.40%	98.24%
H22	7,289	6,586	13,875	96.05%	90.36%
H23	14,034	12,624	26,658	192.13%	89.95%
H24	14,196	17,496	31,692	118.88%	123.25%
H25	14,304	13,128	27,432	86.56%	91.78%



26 肥後銀行水道町支店前〔水道町〕

①びぶれす 熊日会館	平日 (10/18)			日曜 (10/20)			合計
	①→②	②→①	平日小計	①→②	②→①	日曜小計	
②大甲橋							
08:00~	312	456	768	60	252	312	1,080
09:00~	144	300	444	168	168	336	780
10:00~	192	180	372	132	180	312	684
11:00~	216	252	468	288	192	480	948
12:00~	252	300	552	168	288	456	1,008
13:00~	132	204	336	132	336	468	804
14:00~	156	300	456	288	240	528	984
15:00~	252	168	420	300	312	612	1,032
16:00~	372	276	648	300	168	468	1,116
17:00~	456	540	996	300	216	516	1,512
18:00~	216	312	528	300	300	600	1,128
19:00~	168	252	420	288	336	624	1,044
合計	2,868	3,540	6,408	2,724	2,988	5,712	12,120

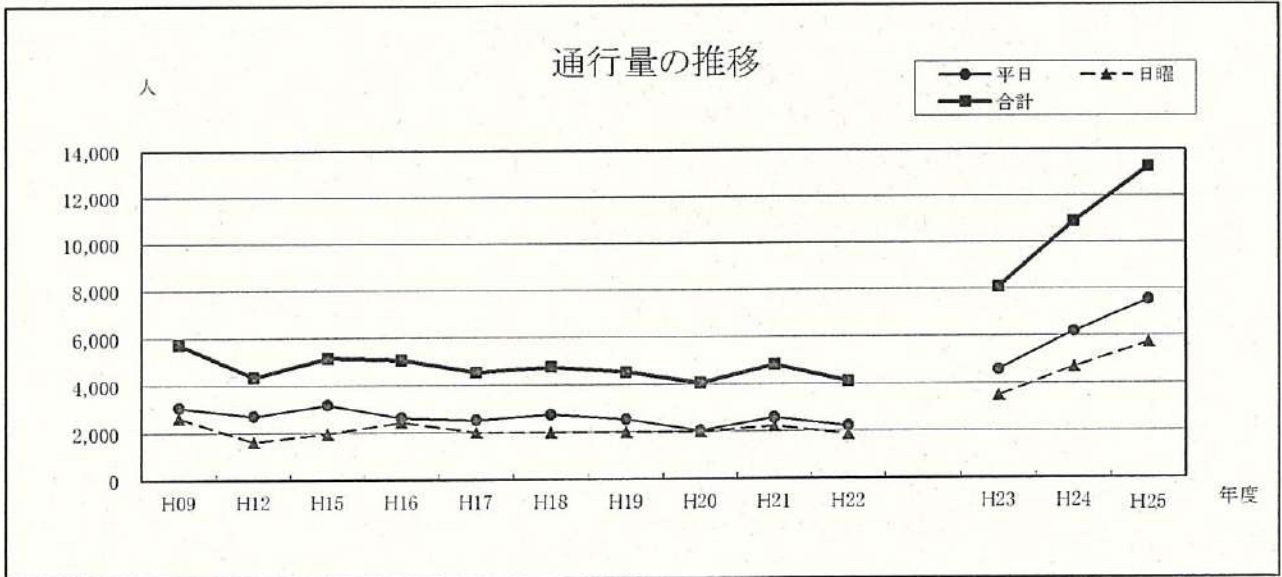
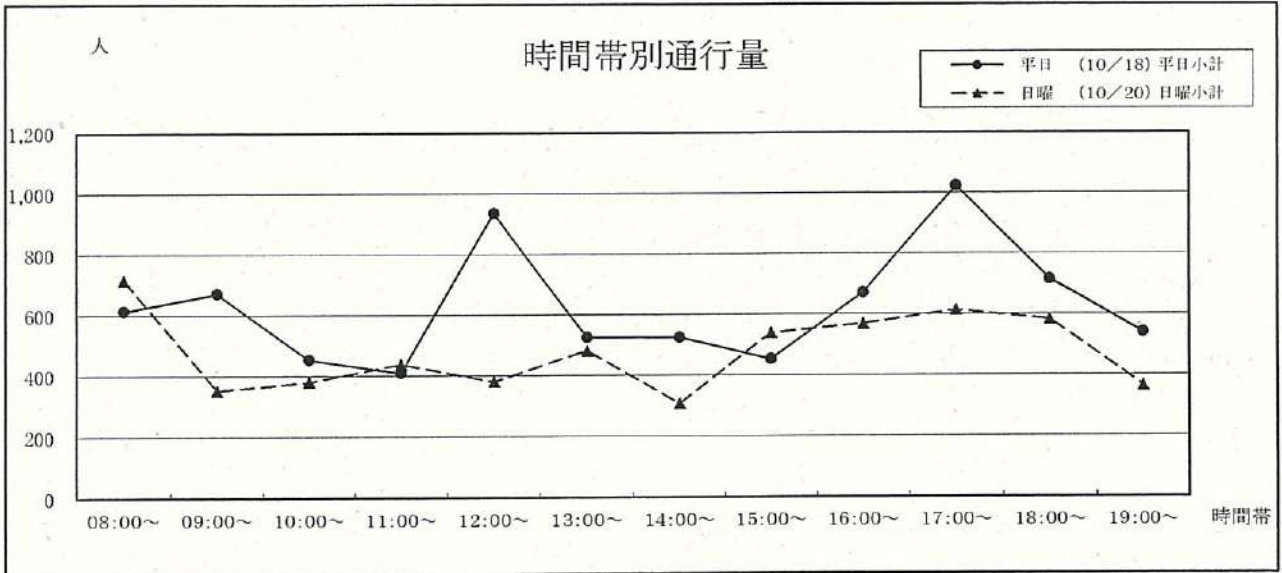
年	平日	日曜	合計	今回調査/ 前回調査	休日調査/ 平日調査
H09	5,544	2,859	8,403		51.57%
H12	4,763	2,201	6,964	82.88%	46.21%
H15	6,563	3,989	10,552	151.52%	60.78%
H16	6,878	4,455	11,333	107.40%	64.77%
H17	5,970	3,958	9,928	87.60%	66.30%
H18	6,670	4,177	10,847	109.26%	62.62%
H19	5,578	4,173	9,751	89.90%	74.81%
H20	4,355	4,411	8,766	89.90%	101.29%
H21	5,862	3,828	9,690	110.54%	65.30%
H22	5,617	3,942	9,559	98.65%	70.18%
H23	9,888	3,966	13,854	144.93%	40.11%
H24	7,104	5,652	12,756	92.07%	79.56%
H25	6,408	5,712	12,120	95.01%	89.14%



27 熊本駅前広場東口出口〔熊本駅周辺〕

①熊本駅	平日 (10/18)			日曜 (10/20)			合計
	①→②	②→①	平日小計	①→②	②→①	日曜小計	
②森都心プラザ							
08:00~	278	336	614	424	292	716	1,330
09:00~	292	380	672	205	146	351	1,023
10:00~	278	175	453	190	190	380	833
11:00~	219	190	409	292	146	438	847
12:00~	658	278	936	278	102	380	1,316
13:00~	322	205	527	263	219	482	1,009
14:00~	248	278	526	161	146	307	833
15:00~	205	248	453	292	248	540	993
16:00~	307	365	672	190	380	570	1,242
17:00~	731	292	1,023	234	380	614	1,637
18:00~	497	219	716	248	336	584	1,300
19:00~	219	322	541	102	263	365	906
合計	4,254	3,288	7,542	2,879	2,848	5,727	13,269

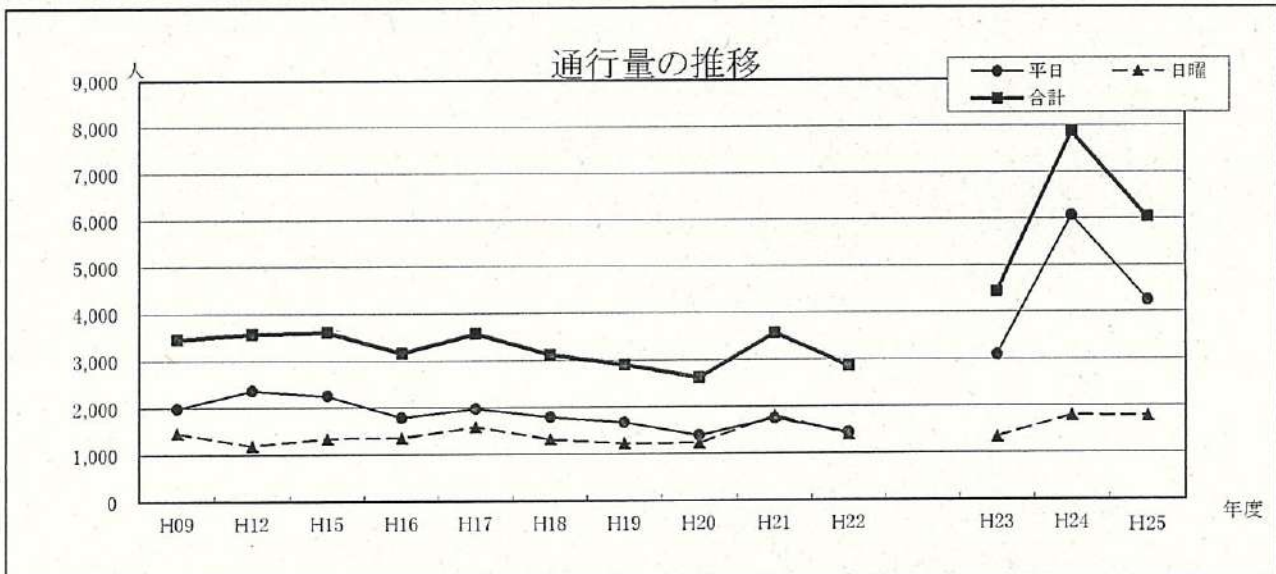
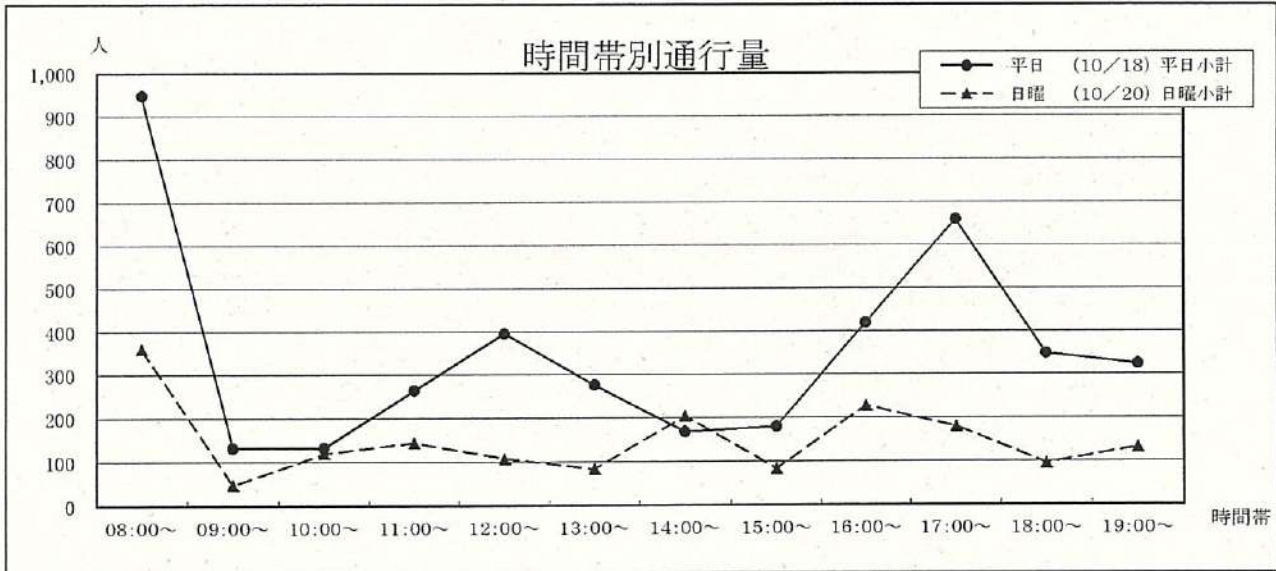
年	平日	日曜	合計	今回調査/ 前回調査	休日調査/ 平日調査
H09	3,076	2,643	5,719	86.46%	85.92%
H12	2,722	1,633	4,355	76.15%	59.99%
H15	3,183	1,979	5,162	118.53%	62.17%
H16	2,636	2,445	5,081	98.43%	92.75%
H17	2,531	2,013	4,544	89.43%	79.53%
H18	2,756	2,005	4,761	104.78%	72.75%
H19	2,536	1,999	4,535	95.25%	78.82%
H20	2,052	2,012	4,064	89.61%	98.05%
H21	2,588	2,241	4,829	118.82%	86.59%
H22	2,226	1,884	4,110	85.11%	84.64%
H23	4,584	3,486	8,070	196.35%	76.05%
H24	6,192	4,704	10,896	135.02%	75.97%
H25	7,542	5,727	13,269	121.78%	75.93%



28 森都心プラザ前〔熊本駅周辺〕

①熊本駅 ②白川橋	平日 (10/18)			日曜 (10/20)			合計
	①→②	②→①	平日小計	①→②	②→①	日曜小計	
08:00~	804	144	948	12	348	360	1,308
09:00~	72	60	132	24	24	48	180
10:00~	84	48	132	36	84	120	252
11:00~	72	192	264	24	120	144	408
12:00~	168	228	396	48	60	108	504
13:00~	48	228	276	24	60	84	360
14:00~	108	60	168	96	108	204	372
15:00~	120	60	180	48	36	84	264
16:00~	144	276	420	60	168	228	648
17:00~	264	396	660	144	36	180	840
18:00~	108	240	348	36	60	96	444
19:00~	144	180	324	48	84	132	456
合計	2,136	2,112	4,248	600	1,188	1,788	6,036

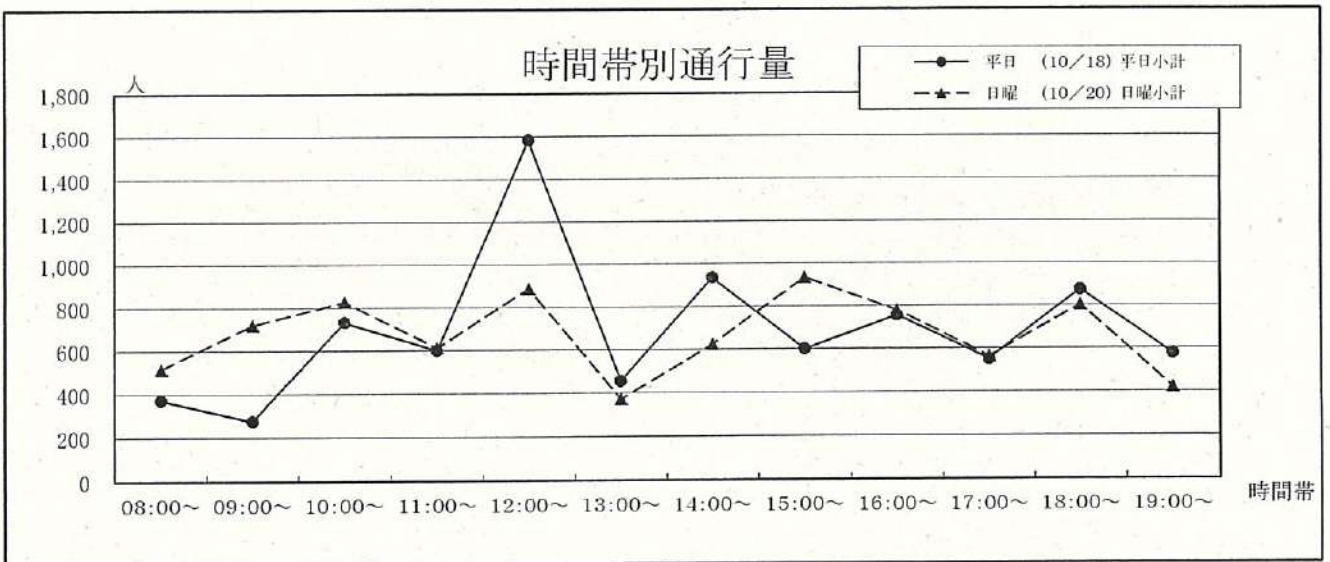
年	平日	日曜	合計	今回調査/ 前回調査	休日調査/ 平日調査
H09	1,994	1,469	3,463	73.00%	73.67%
H12	2,376	1,197	3,573	103.18%	50.38%
H15	2,259	1,350	3,609	101.01%	59.76%
H16	1,794	1,364	3,158	87.50%	76.03%
H17	1,982	1,590	3,572	113.11%	80.22%
H18	1,798	1,325	3,123	87.43%	73.69%
H19	1,677	1,230	2,907	93.08%	73.35%
H20	1,393	1,234	2,627	90.37%	88.59%
H21	1,762	1,810	3,572	135.97%	102.72%
H22	1,450	1,410	2,860	80.07%	97.24%
H23	3,090	1,350	4,440	155.24%	43.69%
H24	6,072	1,800	7,872	177.30%	29.64%
H25	4,248	1,788	6,036	76.68%	42.09%



新29 熊本駅西口(新幹線口)出口〔熊本駅周辺〕

①春日小方面 ②熊本駅	平日 (10/18)			日曜 (10/20)			合計
	①→②	②→①	平日小計	①→②	②→①	日曜小計	
08:00~	168	204	372	312	204	516	888
09:00~	168	108	276	576	144	720	996
10:00~	288	444	732	312	516	828	1,560
11:00~	312	288	600	216	396	612	1,212
12:00~	312	1,272	1,584	228	660	888	2,472
13:00~	192	264	456	120	252	372	828
14:00~	180	756	936	204	420	624	1,560
15:00~	216	384	600	432	504	936	1,536
16:00~	336	420	756	324	456	780	1,536
17:00~	156	396	552	132	432	564	1,116
18:00~	180	696	876	216	588	804	1,680
19:00~	264	312	576	108	312	420	996
合計	2,772	5,544	8,316	3,180	4,884	8,064	16,380

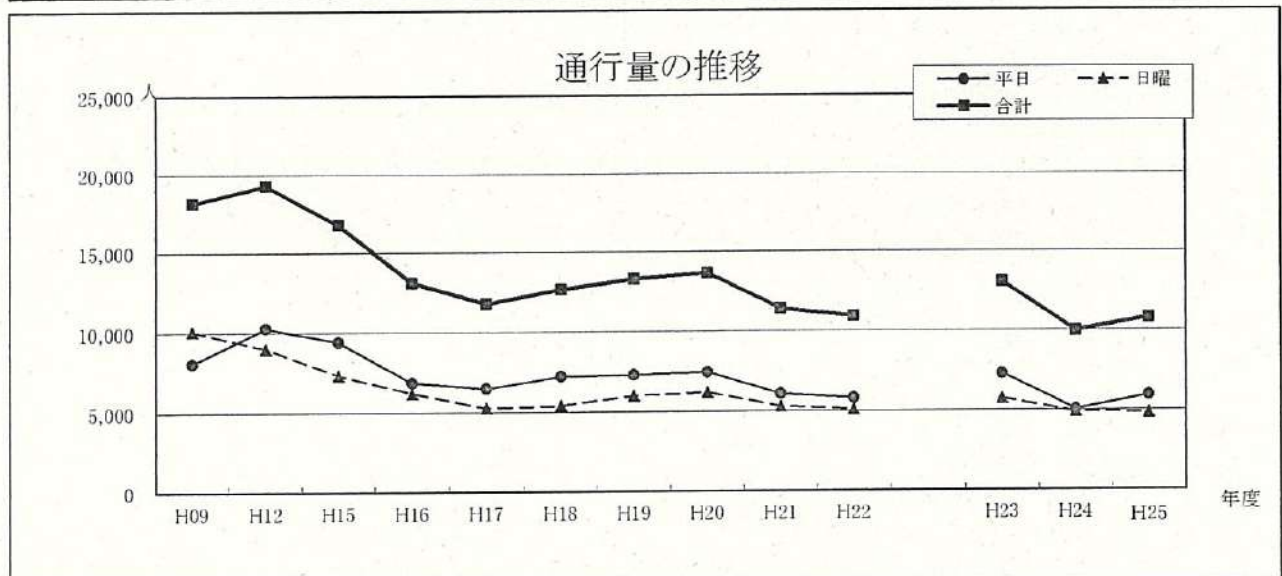
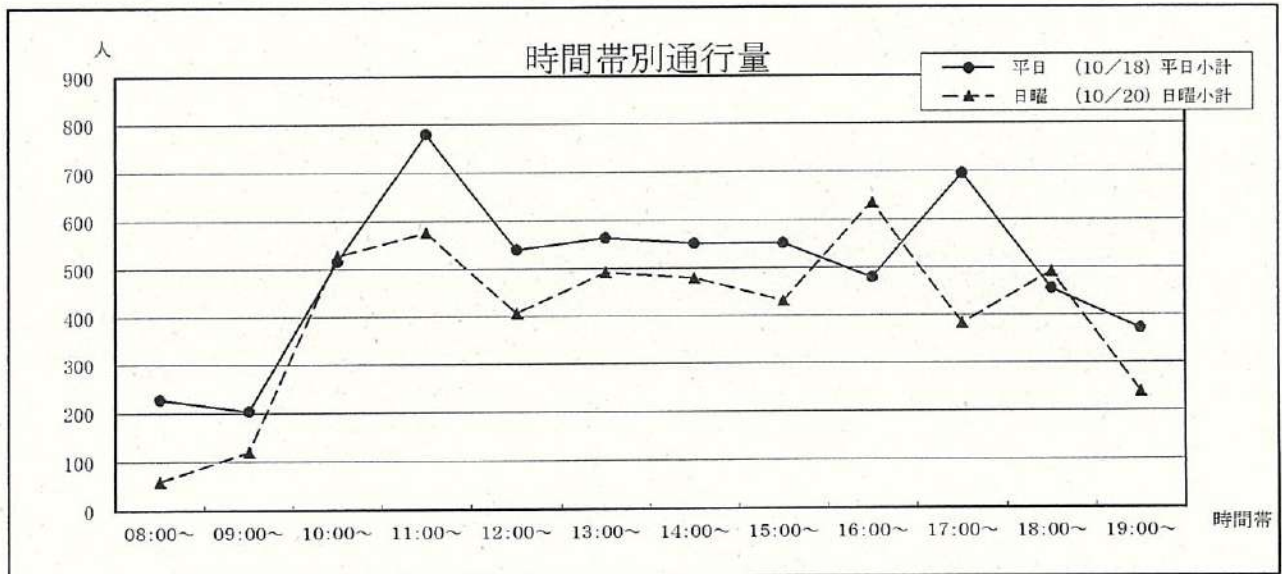
年	平日	日曜	合計	今回調査/ 前回調査	休日調査/ 平日調査
H25	8,316	8,064	16,380		96.97%



30 小粥時計店前〔健軍商店街〕

①電車通り ②栄町方面	平日 (10/18)			日曜 (10/20)			合計
	①→②	②→①	平日小計	①→②	②→①	日曜小計	
08:00~	36	192	228	24	36	60	288
09:00~	72	132	204	36	84	120	324
10:00~	216	300	516	180	348	528	1,044
11:00~	468	312	780	360	216	576	1,356
12:00~	252	288	540	204	204	408	948
13:00~	288	276	564	252	240	492	1,056
14:00~	300	252	552	264	216	480	1,032
15:00~	336	216	552	252	180	432	984
16:00~	300	180	480	360	276	636	1,116
17:00~	408	288	696	216	168	384	1,080
18:00~	264	192	456	228	264	492	948
19:00~	228	144	372	108	132	240	612
合計	3,168	2,772	5,940	2,484	2,364	4,848	10,788

年	平日	日曜	合計	今回調査/ 前回調査	休日調査/ 平日調査
H09	8,101	10,092	18,193	103.50%	124.58%
H12	10,290	9,029	19,319	106.19%	87.75%
H15	9,432	7,362	16,794	86.93%	78.05%
H16	6,881	6,239	13,120	78.12%	90.67%
H17	6,506	5,289	11,795	89.90%	81.29%
H18	7,233	5,438	12,671	107.43%	75.18%
H19	7,315	6,018	13,333	105.22%	82.27%
H20	7,471	6,211	13,682	102.62%	83.13%
H21	6,101	5,323	11,424	83.50%	87.25%
H22	5,827	5,116	10,943	95.79%	87.80%
H23	7,308	5,760	13,068	119.42%	78.82%
H24	5,064	4,920	9,984	76.40%	97.16%
H25	5,940	4,848	10,788	108.05%	81.62%

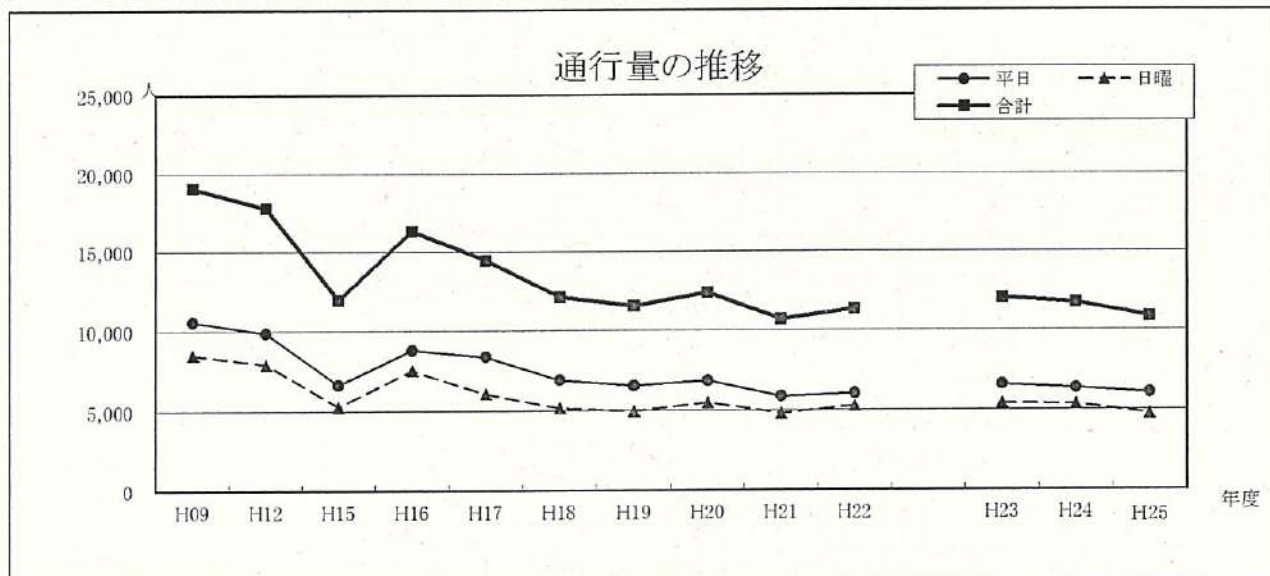
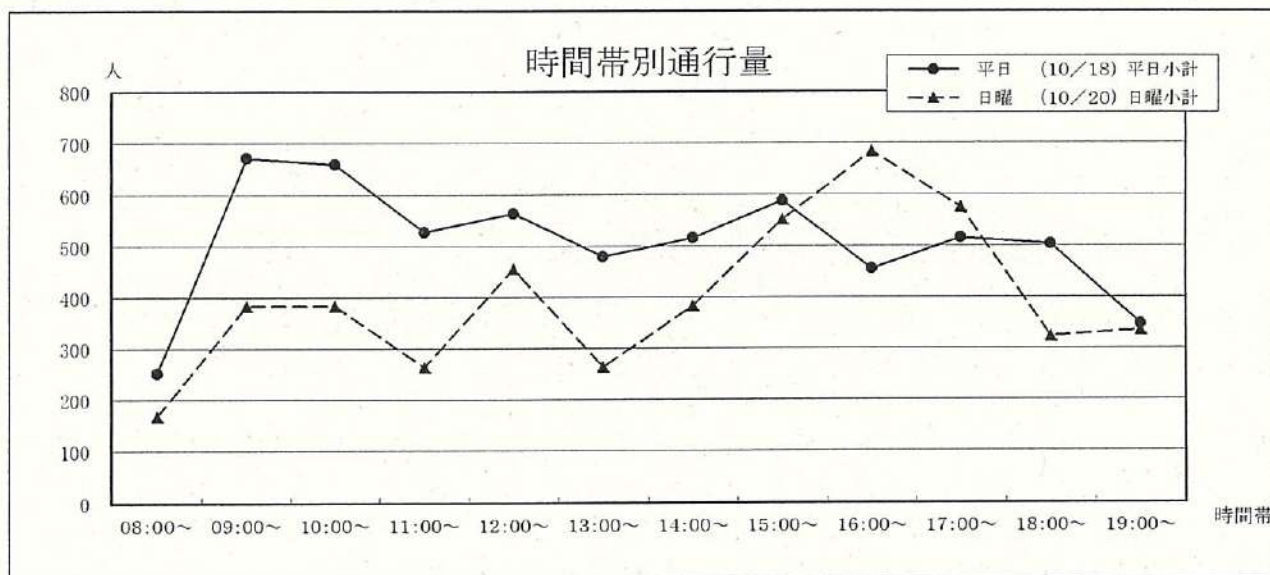


31 西里生花店前〔健軍商店街〕

①栄町方面 ②電車通り	平日 (10/18)			日曜 (10/20)			合計
	①→②	②→①	平日小計	①→②	②→①	日曜小計	
08:00~	192	60	252	132	36	168	420
09:00~	300	372	672	144	240	384	1,056
10:00~	336	324	660	216	168	384	1,044
11:00~	144	384	528	180	84	264	792
12:00~	228	336	564	168	288	456	1,020
13:00~	240	240	480	120	144	264	744
14:00~	216	300	516	252	132	384	900
15:00~	312	276	588	312	240	552	1,140
16:00~	156	300	456	396	288	684	1,140
17:00~	132	384	516	276	300	576	1,092
18:00~	180	324	504	108	216	324	828
19:00~	72	276	348	108	228	336	684
合計	2,508	3,576	6,084	2,412	2,364	4,776	10,860

年	平日	日曜	合計	今回調査/ 前回調査	休日調査/ 平日調査
H09	10,568	8,516	19,084	104.55%	80.58%
H12	9,876	7,938	17,814	93.35%	80.38%
H15	6,660	5,308	11,968	67.18%	79.70%
H16	8,801	7,539	16,340	136.53%	85.66%
H17	8,394	6,080	14,474	88.58%	72.43%
H18	6,930	5,192	12,122	83.75%	74.92%
H19	6,578	4,979	11,557	95.34%	75.69%
H20	6,887	5,508	12,395	107.25%	79.98%
H21	5,882	4,816	10,698	86.31%	81.88%
H22	6,059	5,284	11,343	106.03%	87.21%

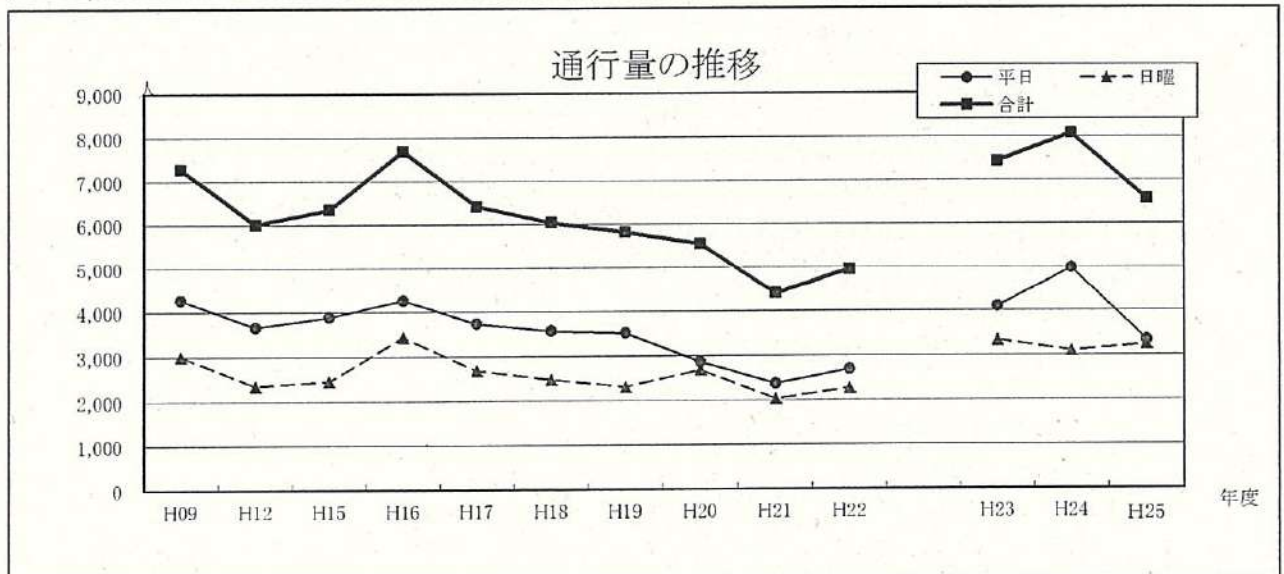
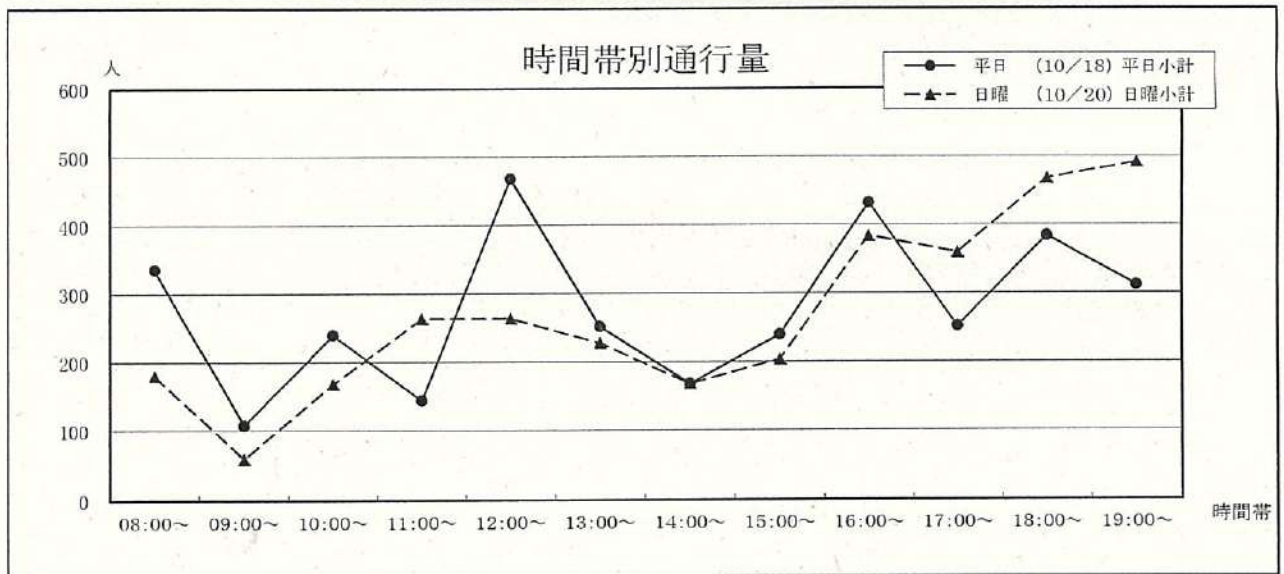
H23	6,612	5,436	12,048	106.22%	82.21%
H24	6,372	5,376	11,748	97.51%	84.37%
H25	6,084	4,776	10,860	92.44%	78.50%



32 子飼レトロ通り西側入口〔子飼商店街〕

①子飼交差点	平日 (10/18)			日曜 (10/20)			合計
	①→②	②→①	平日小計	①→②	②→①	日曜小計	
08:00~	180	156	336	96	84	180	516
09:00~	60	48	108	12	48	60	168
10:00~	108	132	240	156	12	168	408
11:00~	132	12	144	180	84	264	408
12:00~	240	228	468	168	96	264	732
13:00~	96	156	252	72	156	228	480
14:00~	60	108	168	72	96	168	336
15:00~	180	60	240	168	36	204	444
16:00~	252	180	432	120	264	384	816
17:00~	156	96	252	192	168	360	612
18:00~	168	216	384	168	300	468	852
19:00~	192	120	312	204	288	492	804
合計	1,824	1,512	3,336	1,608	1,632	3,240	6,576

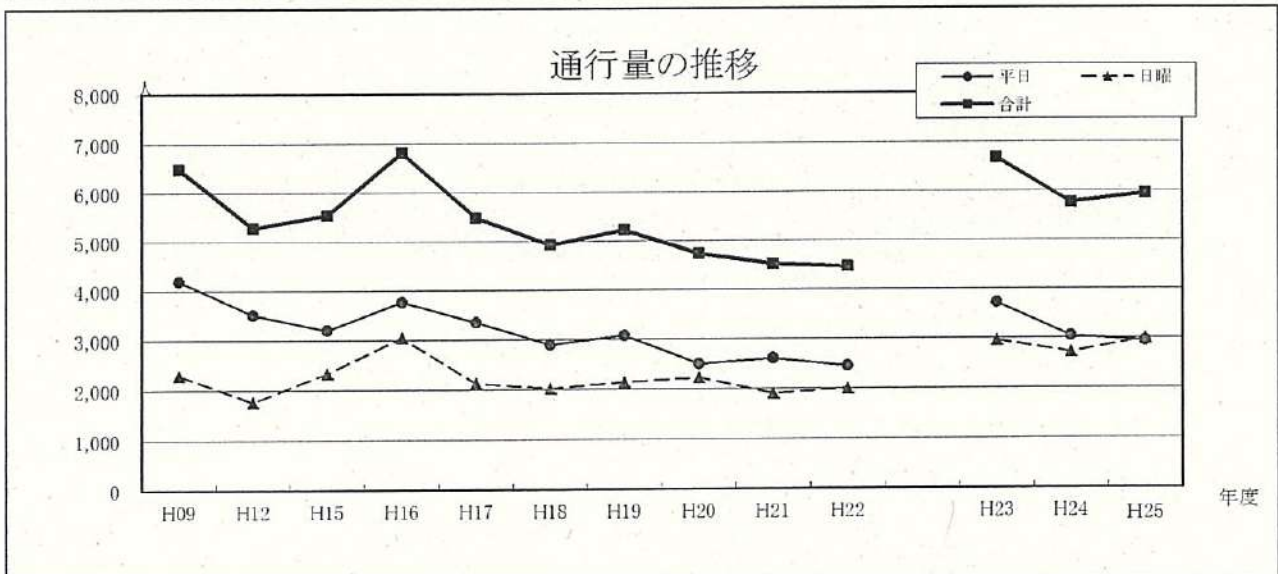
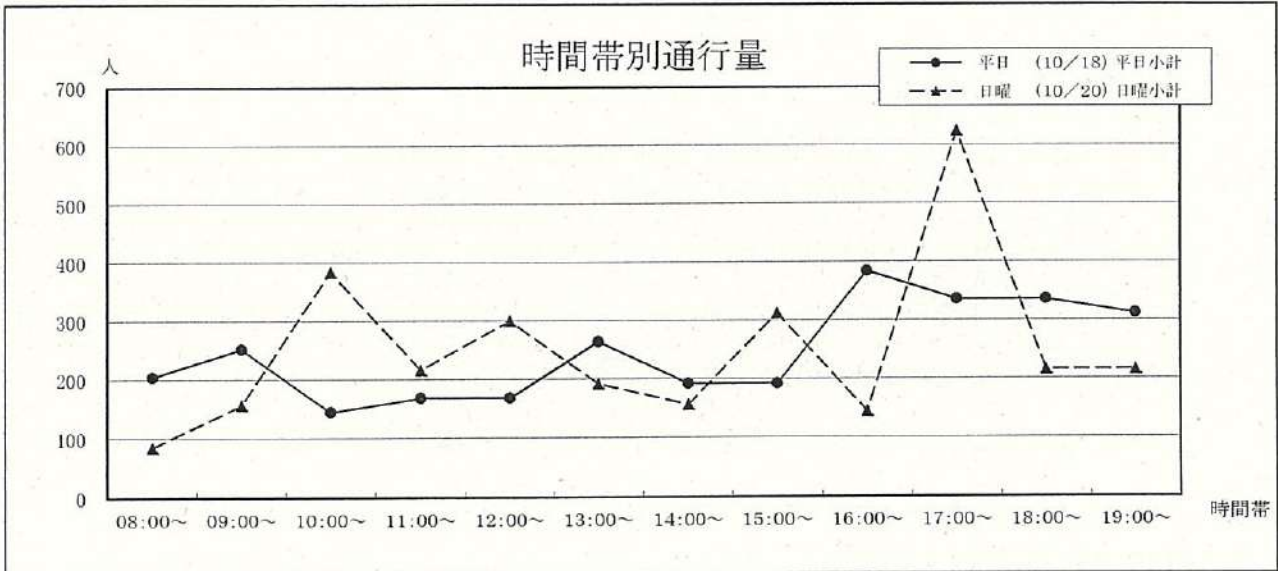
年	平日	日曜	合計	今回調査/ 前回調査	休日調査/ 平日調査
H09	4,277	3,009	7,286	99.24%	70.35%
H12	3,666	2,348	6,014	82.54%	64.05%
H15	3,894	2,457	6,351	105.60%	63.10%
H16	4,269	3,431	7,700	121.24%	80.37%
H17	3,734	2,685	6,419	83.36%	71.91%
H18	3,567	2,477	6,044	94.16%	69.44%
H19	3,515	2,311	5,826	96.39%	65.75%
H20	2,866	2,684	5,550	95.26%	93.65%
H21	2,376	2,035	4,411	79.48%	85.65%
H22	2,694	2,269	4,963	112.51%	84.22%
H23	4,104	3,336	7,440	149.91%	81.29%
H24	4,980	3,096	8,076	108.55%	62.17%
H25	3,336	3,240	6,576	81.43%	97.12%



33 石井食料品店前〔子飼商店街〕

①商店街	平日 (10/18)			日曜 (10/20)			合計
	①→②	②→①	平日小計	①→②	②→①	日曜小計	
08:00~	72	132	204	24	60	84	288
09:00~	132	120	252	72	84	156	408
10:00~	48	96	144	180	204	384	528
11:00~	24	144	168	108	108	216	384
12:00~	120	48	168	144	156	300	468
13:00~	72	192	264	60	132	192	456
14:00~	84	108	192	84	72	156	348
15:00~	84	108	192	132	180	312	504
16:00~	180	204	384	60	84	144	528
17:00~	132	204	336	192	432	624	960
18:00~	132	204	336	132	84	216	552
19:00~	108	204	312	132	84	216	528
合計	1,188	1,764	2,952	1,320	1,680	3,000	5,952

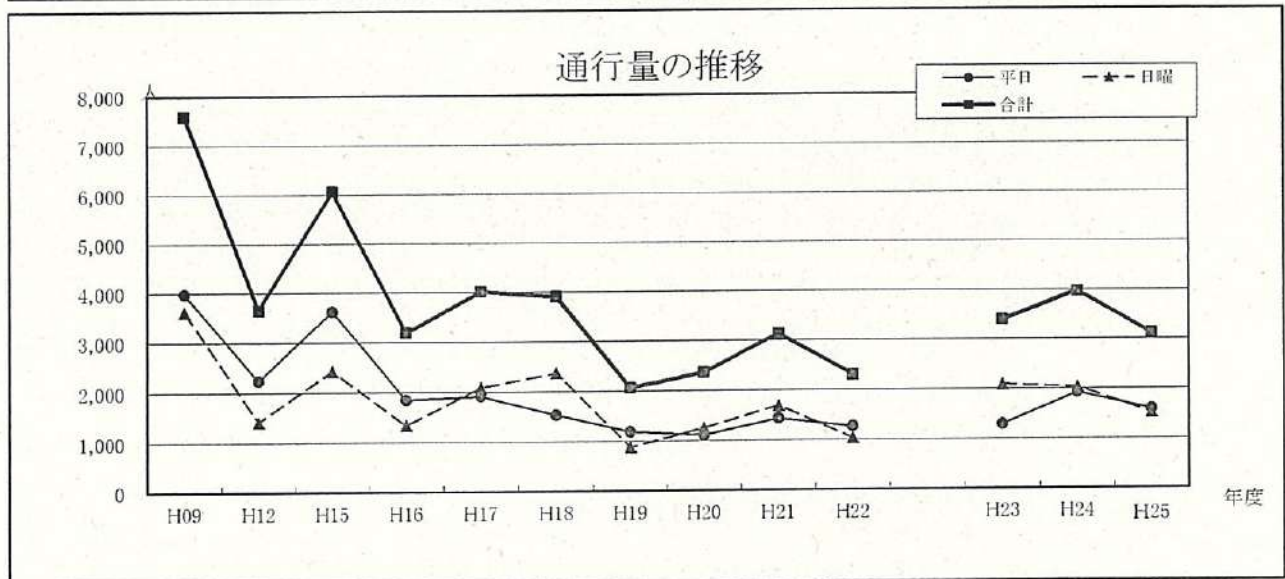
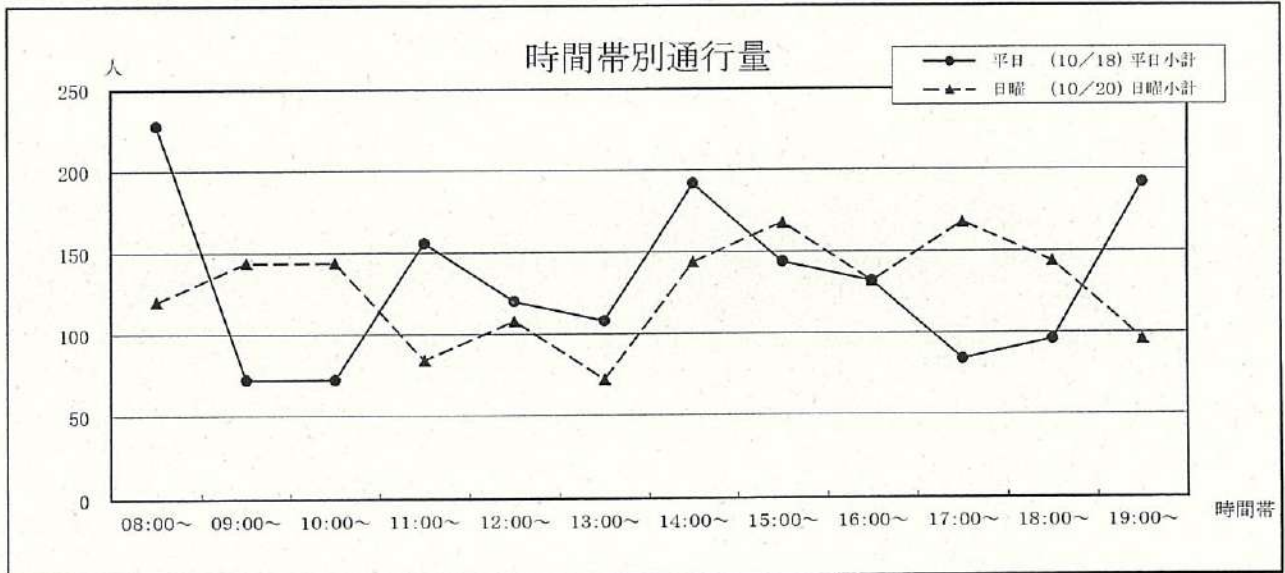
年	平日	日曜	合計	今回調査/ 前回調査	休日調査/ 平日調査
H09	4,192	2,298	6,490	104.95%	54.82%
H12	3,518	1,771	5,289	81.49%	50.34%
H15	3,202	2,343	5,545	104.84%	73.17%
H16	3,771	3,049	6,820	122.99%	80.85%
H17	3,354	2,133	5,487	80.45%	63.60%
H18	2,901	2,031	4,932	89.89%	70.01%
H19	3,085	2,146	5,231	106.06%	69.56%
H20	2,506	2,235	4,741	90.63%	89.19%
H21	2,615	1,914	4,529	95.53%	73.19%
H22	2,457	2,009	4,466	98.61%	81.77%
H23	3,720	2,964	6,684	149.66%	79.68%
H24	3,048	2,724	5,772	86.36%	89.37%
H25	2,952	3,000	5,952	103.12%	101.63%



34 スズヤ時計店横〔水前寺〕

①電車通り ②水前寺公園	平日 (10/18)			日曜 (10/20)			合計
	①→②	②→①	平日小計	①→②	②→①	日曜小計	
08:00~	108	120	228	84	36	120	348
09:00~	48	24	72	48	96	144	216
10:00~	24	48	72	72	72	144	216
11:00~	84	72	156	60	24	84	240
12:00~	60	60	120	60	48	108	228
13:00~	60	48	108	12	60	72	180
14:00~	156	36	192	132	12	144	336
15:00~	84	60	144	48	120	168	312
16:00~	60	72	132	60	72	132	264
17:00~	72	12	84	120	48	168	252
18:00~	24	72	96	72	72	144	240
19:00~	48	144	192	84	12	96	288
合計	828	768	1,596	852	672	1,524	3,120

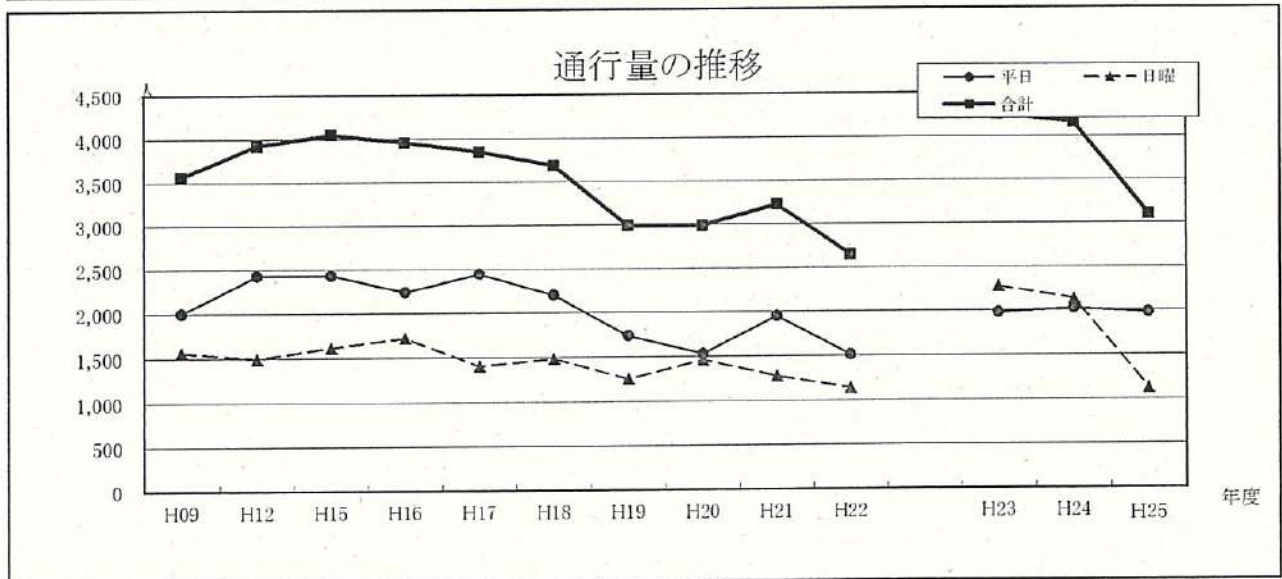
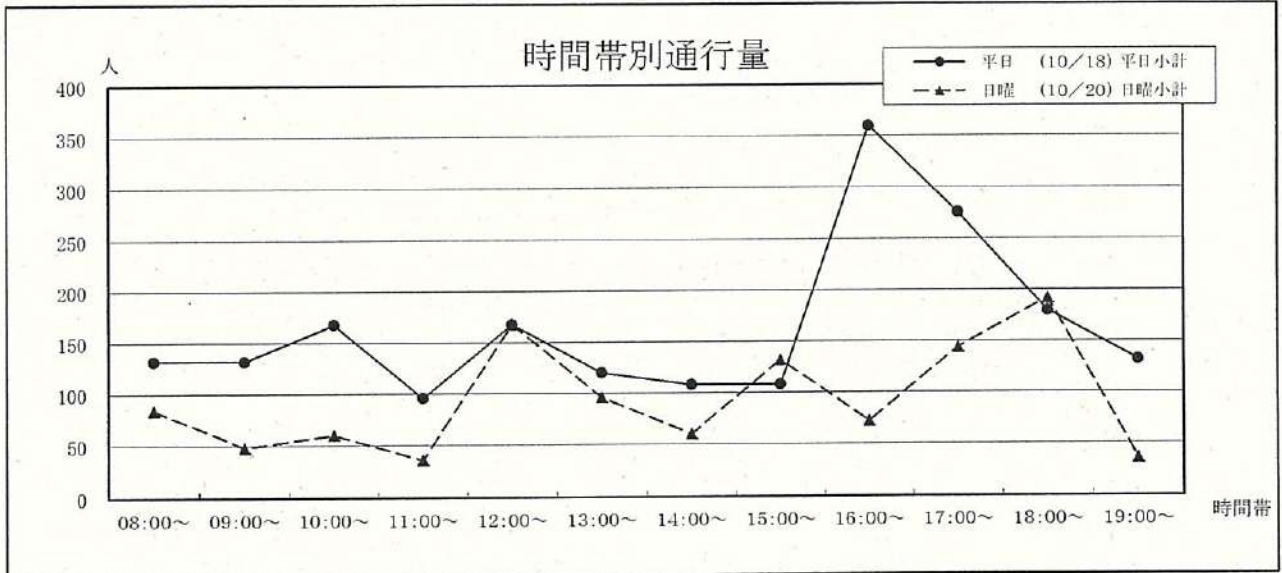
年	平日	日曜	合計	今回調査/ 前回調査	休日調査/ 平日調査
H09	3,978	3,621	7,599	118.18%	91.03%
H12	2,244	1,417	3,661	48.18%	63.15%
H15	3,627	2,434	6,061	165.56%	67.11%
H16	1,853	1,345	3,198	52.76%	72.58%
H17	1,921	2,097	4,018	125.64%	109.16%
H18	1,535	2,375	3,910	97.31%	154.72%
H19	1,192	882	2,074	53.04%	73.99%
H20	1,114	1,261	2,375	114.51%	113.20%
H21	1,442	1,696	3,138	132.13%	117.61%
H22	1,274	1,038	2,312	73.68%	81.48%
H23	1,296	2,100	3,396	146.89%	162.04%
H24	1,932	2,040	3,972	116.96%	105.59%
H25	1,596	1,524	3,120	78.55%	95.49%



35 末藤内科小児科医院前〔水前寺〕

①江津湖方面 ②電車通り	平日 (10/18)			日曜 (10/20)			合計
	①→②	②→①	平日小計	①→②	②→①	日曜小計	
	08:00~	96		36	132		
09:00~	96	36	132	36	12	48	180
10:00~	108	60	168	36	24	60	228
11:00~	72	24	96	24	12	36	132
12:00~	144	24	168	72	96	168	336
13:00~	36	84	120	60	36	96	216
14:00~	60	48	108	48	12	60	168
15:00~	36	72	108	48	84	132	240
16:00~	204	156	360	24	48	72	432
17:00~	72	204	276	108	36	144	420
18:00~	84	96	180	84	108	192	372
19:00~	48	84	132	0	36	36	168
合計	1,056	924	1,980	600	528	1,128	3,108

年	平日	日曜	合計	今回調査/ 前回調査	休日調査/ 平日調査
H09	2,005	1,563	3,568	76.27%	77.96%
H12	2,431	1,493	3,924	109.98%	61.42%
H15	2,434	1,617	4,051	103.24%	66.43%
H16	2,241	1,721	3,962	97.80%	76.80%
H17	2,447	1,405	3,852	97.22%	57.42%
H18	2,203	1,484	3,687	95.72%	67.36%
H19	1,737	1,256	2,993	81.18%	72.31%
H20	1,531	1,461	2,992	99.97%	95.43%
H21	1,952	1,277	3,229	107.92%	65.42%
H22	1,510	1,140	2,650	82.07%	75.50%
H23	1,980	2,280	4,260	160.75%	115.15%
H24	2,028	2,136	4,164	97.75%	105.33%
H25	1,980	1,128	3,108	74.64%	58.97%

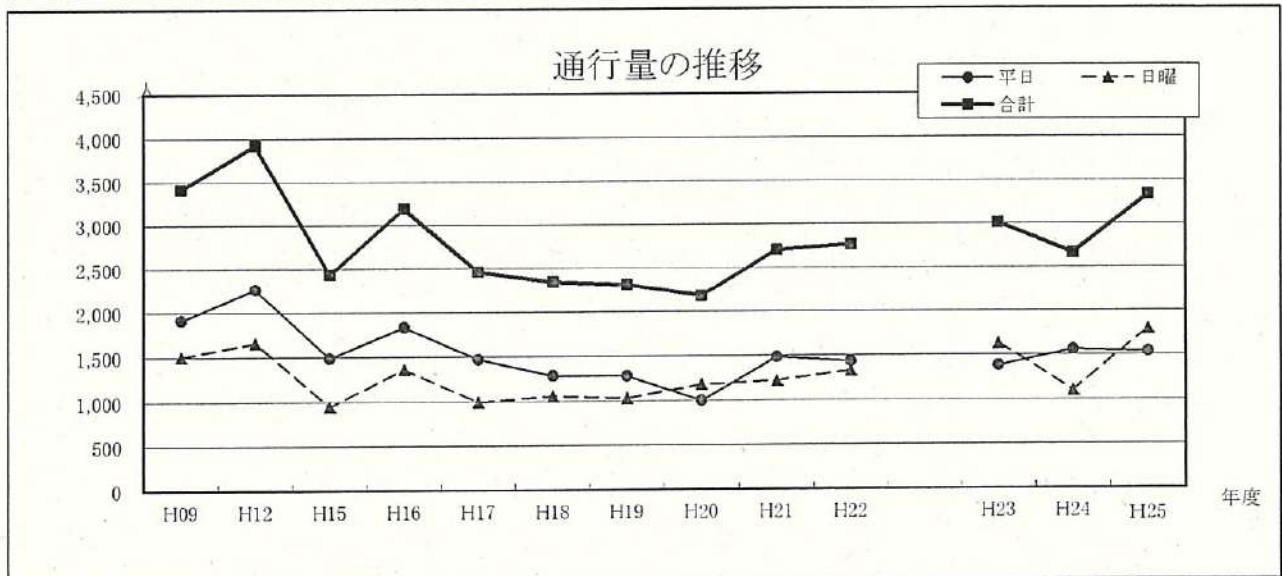
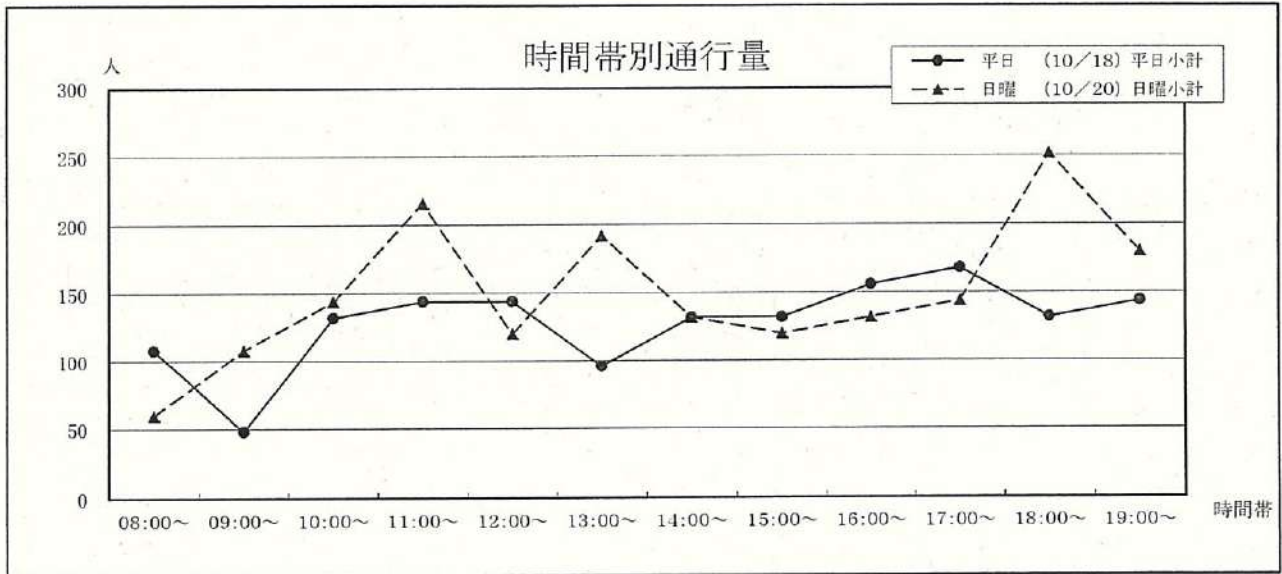


36 肥後銀行楠支店前〔武蔵ヶ丘〕

①九州自動車道 ②楠	平日 (10/18)			日曜 (10/20)			合計
	①→②	②→①	平日小計	①→②	②→①	日曜小計	
08:00~	48	60	108	24	36	60	168
09:00~	12	36	48	48	60	108	156
10:00~	48	84	132	60	84	144	276
11:00~	72	72	144	132	84	216	360
12:00~	96	48	144	72	48	120	264
13:00~	48	48	96	84	108	192	288
14:00~	108	24	132	60	72	132	264
15:00~	84	48	132	36	84	120	252
16:00~	60	96	156	84	48	132	288
17:00~	96	72	168	48	96	144	312
18:00~	60	72	132	108	144	252	384
19:00~	72	72	144	108	72	180	324
合計	804	732	1,536	864	936	1,800	3,336

年	平日	日曜	合計	今回調査/ 前回調査	休日調査/ 平日調査
H09	1,917	1,504	3,421	140.15%	78.46%
H12	2,264	1,657	3,921	114.62%	73.19%
H15	1,487	949	2,436	62.13%	63.82%
H16	1,835	1,359	3,194	131.12%	74.06%
H17	1,468	994	2,462	77.08%	67.71%
H18	1,285	1,059	2,344	95.21%	82.41%
H19	1,278	1,032	2,310	98.55%	80.75%
H20	1,001	1,182	2,183	94.50%	118.08%
H21	1,483	1,221	2,704	123.87%	82.33%
H22	1,434	1,331	2,765	102.26%	92.82%

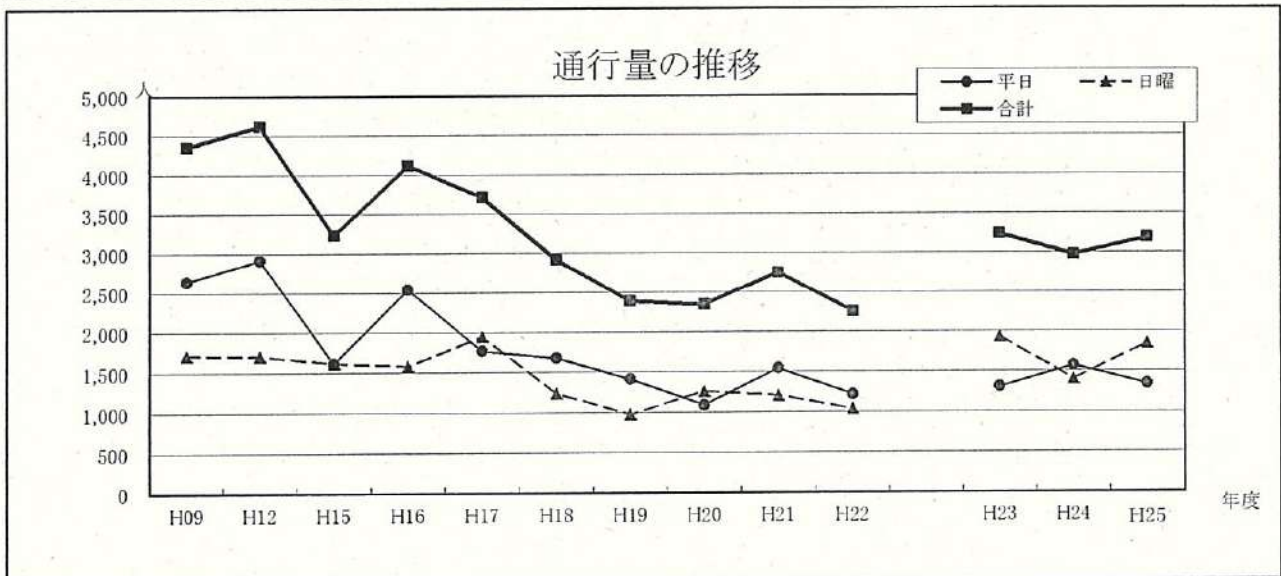
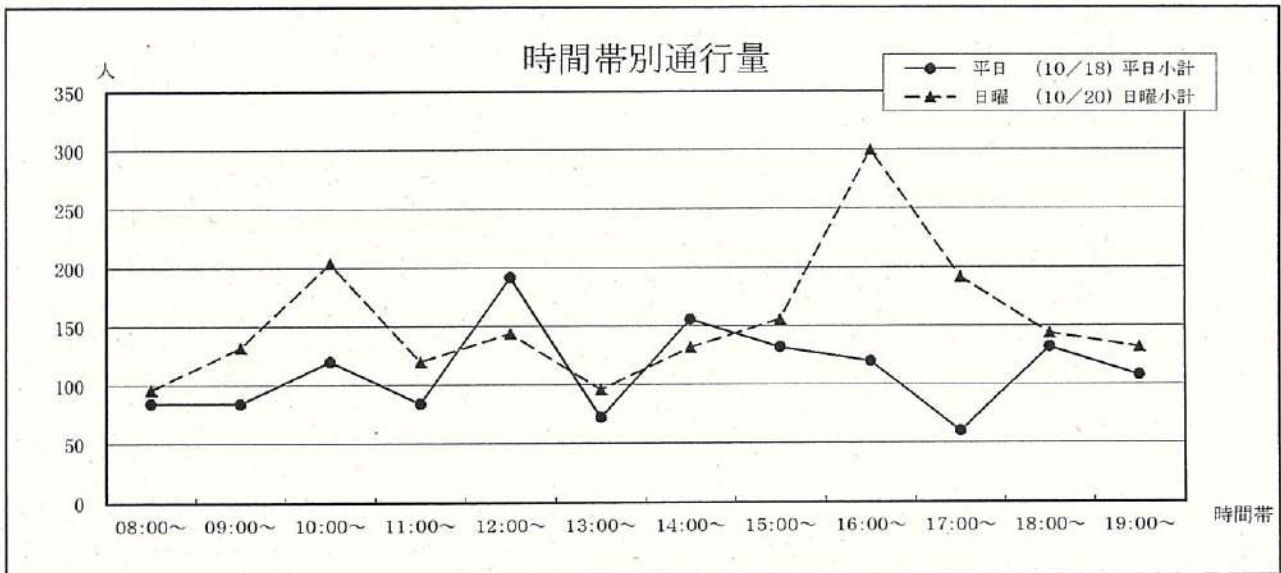
H23	1,380	1,632	3,012	108.93%	118.26%
H24	1,560	1,104	2,664	88.45%	70.77%
H25	1,536	1,800	3,336	125.23%	117.19%



37 ムサシプラザ前〔武蔵ヶ丘〕

①九州自動車道 ②光の森	平日 (10/18)			日曜 (10/20)			合計
	①→②	②→①	平日小計	①→②	②→①	日曜小計	
08:00~	48	36	84	36	60	96	180
09:00~	24	60	84	84	48	132	216
10:00~	72	48	120	96	108	204	324
11:00~	24	60	84	36	84	120	204
12:00~	84	108	192	72	72	144	336
13:00~	24	48	72	60	36	96	168
14:00~	96	60	156	60	72	132	288
15:00~	72	60	132	96	60	156	288
16:00~	72	48	120	168	132	300	420
17:00~	48	12	60	84	108	192	252
18:00~	108	24	132	72	72	144	276
19:00~	60	48	108	72	60	132	240
合計	732	612	1,344	936	912	1,848	3,192

年	平日	日曜	合計	今回調査/ 前回調査	休日調査/ 平日調査
H09	2,645	1,713	4,358	76.78%	64.76%
H12	2,914	1,706	4,620	106.01%	58.54%
H15	1,613	1,621	3,234	70.00%	100.50%
H16	2,543	1,580	4,123	127.49%	62.13%
H17	1,768	1,947	3,715	90.10%	110.12%
H18	1,678	1,238	2,916	78.49%	73.78%
H19	1,412	980	2,392	82.03%	69.41%
H20	1,092	1,261	2,353	98.37%	115.48%
H21	1,542	1,208	2,750	116.87%	78.34%
H22	1,220	1,041	2,261	82.22%	85.33%
H23	1,308	1,932	3,240	143.30%	147.71%
H24	1,572	1,404	2,976	91.85%	89.31%
H25	1,344	1,848	3,192	107.26%	137.50%



平成25年度商店街通行量調査結果報告書

< 発行 >

平成26年6月

熊本市・熊本商工会議所

< 編集 >

熊本市商工振興課

TEL : 096-328-2424

FAX : 096-324-7004

Eメールアドレス : syoukousinkou@city.kumamoto.lg.jp