

平成26年度  
商店街通行量調査  
結果報告書

平成27年2月  
熊本市・熊本商工会議所

## はじめに

我が国の経済情勢は、消費税率引き上げに伴う駆け込み需要の反動などの影響も全体として和らいでおり、基調的に緩やかな回復を続けております。しかし、一方では海外景気の下振れが景気を下押しするリスクとなっているなど、中小企業をはじめ地域経済を取り巻く環境は依然として先行き不透明な状況が続いております。

このような中、商店街を取り巻く環境は厳しく、郊外大型店のほか、ドラッグストア、ディスカウントストア等の出店をはじめ、プライベートブランドによる低価格化やインターネットショッピングの普及など、小売業全体における競争が激化しております。また、商店街としても商店主の高齢化や後継者不足に加え、財源不足により安全安心な商環境の維持管理が困難になるなど、様々な課題を抱えている状況にあります。

さて、本市は、今年、政令指定都市に移行して4年目を迎え、セカンドステージへの大きな飛躍が期待されているところであり、「誰もが憧れる上質な生活都市くまもと」の実現に向けて取り組んでまいります。

商店街の活性化を検討する上では、従来の商業集積地・消費地としての機能はもとより、住民の交流拠点・憩いの場、防犯・防災等の自治活動の主体、地域コミュニティの担い手としての機能と役割の重要性が高まっていることを踏まえ、ニーズに応じた実効性のある取組みにつなげることが大切であります。

本調査は、市内主要商業地の利用状況の現状と推移を歩行者通行量の面から把握し、本市の商業振興及び商店街の活性化に資することを目的に、昭和43年から実施しているものです。

平成26年度は、10月17日（金）・10月19日（日）に市内37地点において調査を実施しました。

その調査結果を取りまとめましたので、ご報告いたしますとともに、本調査にご協力いただきました商店街並びに関係者の皆様をはじめ各方面の方々にご活用いただければ幸いです。

平成27年2月 熊本市  
熊本商工会議所

# 目 次

## I 調査の概要

---

1. 調査の目的	2 P
2. 実施期間	2 P
3. 調査日時	2 P
4. 調査対象	2 P
5. 調査方法	2 P
6. 調査地点	2 P
(1) 調査地点	2 P
(2) 調査地点名の変更	2 P
7. 平成26年度調査地点一覧	3 P
8. 調査地点図	4 P

## II 調査結果

---

1. 調査結果の概要	5 P
(1) 調査結果の前提	5 P
(2) 調査日の天候	5 P
(3) 前回調査以降の主な動き	5 P
(4) 中心商店街の通行量	6 P
(5) 熊本駅・地域商店街の通行量	6 P
(6) 全体の通行量	8 P
2. 地区別概要	9 P
(1) 中心商店街の地区別概要	9 P
(2) 熊本駅・地域商店街の地区別概要	11 P
(3) 通行量上位地点ランキング	13 P
3. 各地点の調査結果と平成25年度調査結果との比較	14 P
4. 進行方向別通行人数	15 P
5. 過去の調査結果一覧	17 P
6. 各調査地点の通行量詳細	23 P

# I. 調査の概要

---

## 1. 調査の目的

市内主要商業地の利用状況の現状と推移を歩行者通行量の面から把握し、本市の商業振興、商店街の活性化のための基礎資料とする。

## 2. 実施機関

熊本市・熊本商工会議所

## 3. 調査日時

①平成26年10月17日（金） 午前8時～午後8時 12時間

②平成26年10月19日（日） 午前8時～午後8時 12時間

## 4. 調査対象

商店街内歩行者及び自転車通行者（中学生程度以上）

## 5. 調査方法

調査地点を通過する対象者数を進行方向別に5分間計測、計測値に12を乗じて1時間の通行量を換算・推計し、1日（12時間）の通行量を算出

## 6. 調査地点

### （1）調査地点

市内主要商店街37地点（中心商店街26地点＋熊本駅・地域商店街11地点）

※調査地点の詳細は「7. 調査地点一覧」をご参照ください。

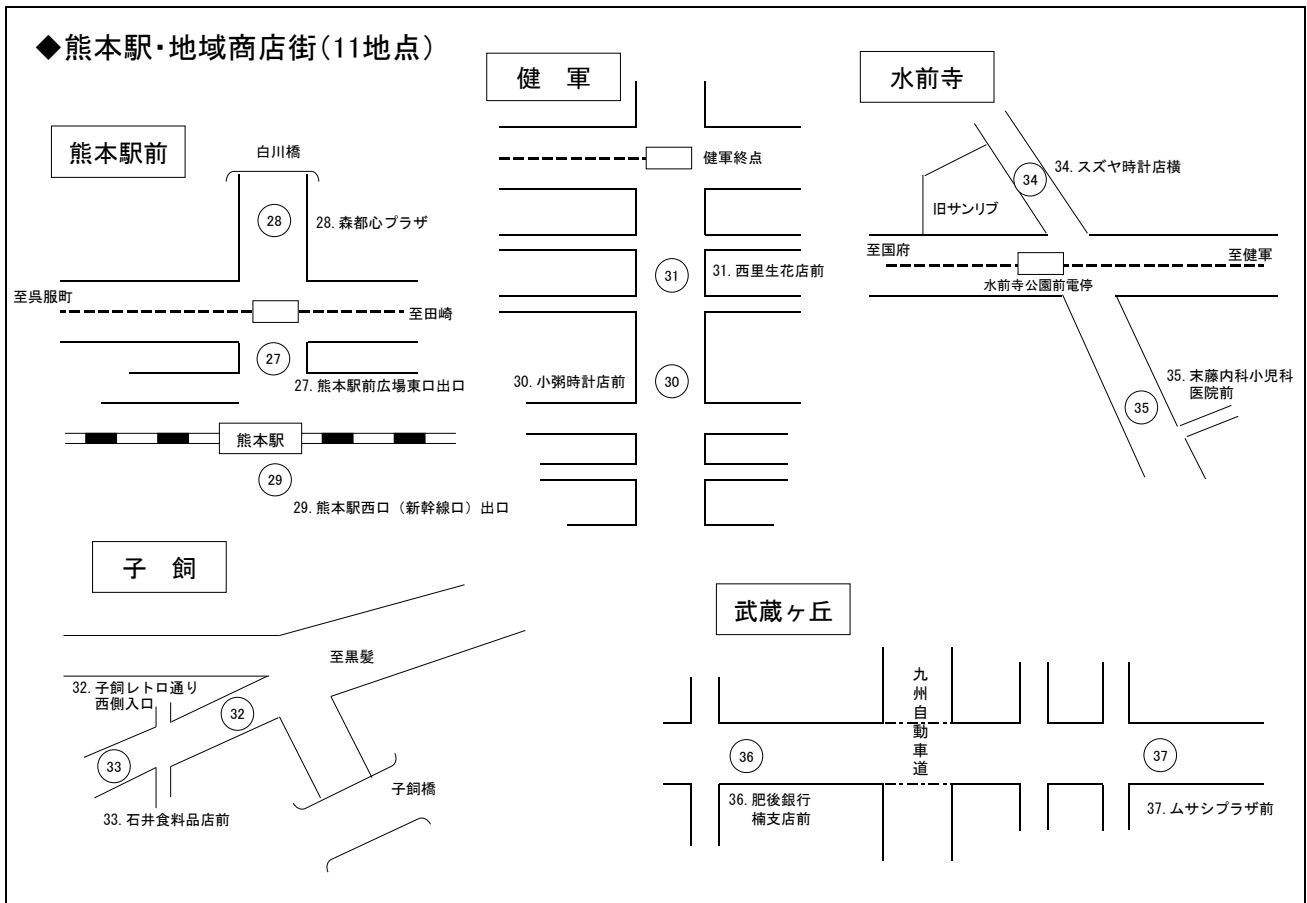
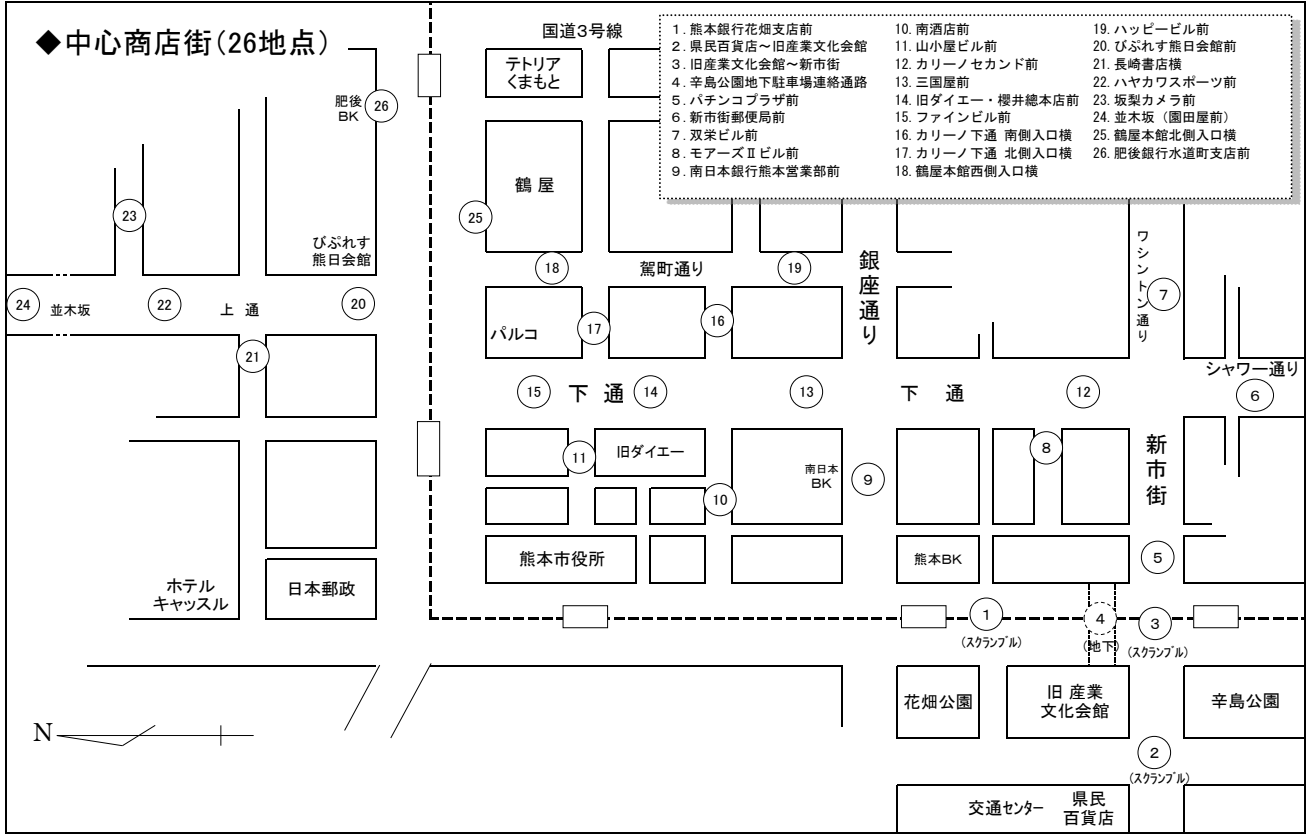
### （2）調査地点名の変更

地点No.14「ダイエー・櫻井總本店前」⇒「旧ダイエー・櫻井總本店前」

## 7. 平成26年度調査地点一覧

地点No.	町名（通名）	調査地点
1	交通センター	熊本銀行花畑支店前 ※スクランブル交差点
2	県民百貨店	県民百貨店～旧産業文化会館 ※スクランブル交差点
3	新市街	旧産業文化会館～新市街 ※スクランブル交差点
4	〃	辛島公園地下駐車場連絡通路
5	〃	パチンコプラザ前
6	シャワー通り	新市街郵便局前
7	ワシントン通り	双栄ビル前
8	プールスコート	モアーズⅡビル前
9	銀座通り	南日本銀行熊本営業部前
10	城見町	南酒店前
11	市庁舎通り	山小屋ビル前
12	下 通	カリーノセカンド前
13	〃	三国屋前
14	〃	旧ダイエー・櫻井總本店前
15	〃	ファインビル前
16	安政町	カリーノ下通 南側入口横
17	下 通	カリーノ下通 北側入口横
18	駕町通り	鶴屋本館西側入口横
19	〃	ハッピービル前
20	上 通	びぶれす熊日会館前
21	〃	長崎書店横
22	〃	ハヤカワスポーツ前
23	〃	坂梨カメラ前
24	〃	並木坂（園田屋前）
25	水道町	鶴屋本館北側入口横
26	〃	肥後銀行水道町支店前
中心商店街 計26地点		
27	熊本駅	熊本駅前広場東口出口
28	〃	森都心プラザ前
29	〃	熊本駅西口（新幹線口）出口
30	健軍	小粥時計店前
31	〃	西里生花店前
32	子飼	子飼レトロ通り西側入口
33	〃	石井食料品店前
34	水前寺	スズヤ時計店横
35	〃	末藤内科小児科医院前
36	武蔵ヶ丘	肥後銀行楠支店前
37	〃	ムサシプラザ前
熊本駅・地域商店街 計11地点		
合 計 37地点		

## 8. 調査地点図



## II. 調査結果

### 1. 調査結果の概要

#### (1) 調査結果の前提

##### 本調査結果について

商店街通行量調査は、中心商店街及び熊本駅・地域商店街の37地点を通過する歩行者等を進行方向別に計測したものであり、同一歩行者等が近接した各調査地点を通過する場合や折り返して同じ調査地点を再び通過する場合は、調査地点においてそれぞれ1人として計測している。

そのため、各調査地点の歩行者等を合算している全体の通行量人数については、実質的な歩行者等の人数ではなく、あくまでも管内商店街の歩行者等通行量を概略的に現す指標である。

※ なお、平成23年度から調査時期及び計測方法を変更しているため、22年度以前の調査結果との単純な比較はできない。

#### (2) 調査日の天候

調査日	天候の概要	参考：前回調査時の天候
<b>【平日調査】</b>  平成26年 10月17日(金)	天 気：晴時々曇 最高気温：23.7℃ (対前回比 +1.3℃) 最低気温：12.2℃ (対前回比 -2.4℃) 湿 度：66% (対前回比 ± 0%)	平成25年10月18日(金) 天 気：快晴 最高気温：22.4℃ 最低気温：14.6℃ 湿 度：66%
<b>【休日調査】</b>  平成26年 10月19日(日)	天 気：晴 最高気温：26.3℃ (対前回比 +0.8℃) 最低気温：11.5℃ (対前回比 -5.6℃) 湿 度：55% (対前回比 -12%)	平成25年10月20日(日) 天 気：晴 最高気温：25.5℃ 最低気温：17.1℃ 湿 度：67%

※気象庁HP（熊本地方気象台）

#### (3) 前回調査以降の主な動き

- ダイエー下通店閉店（平成26年5月11日）
- 競輪場外車券売場サテライト熊本新市街オープン（平成25年12月13日）
- 健軍商店街アーケード改修工事（平成25年10月30日～平成26年1月30日）

**(4) 中心商店街の通行量 (26地点)**

項目	平成26年度 (10月)		平成25年度 (前年10月)
		対前年比 増減率	
平日	304,032人	+5.37%	288,540人
日曜	337,104人	+6.37%	316,908人
合計	641,136人	+5.89%	605,448人

※通行量全体に占める割合は90.50%

**<調査結果>**

- ・中心商店街の通行量は平日で304,032人、日曜で337,104人となっており、2日間合計で641,136人となった。
- ・中心商店街の通行量は、平日で15,492人増の5.37%増、日曜で20,196人増の6.37%増、全体で35,688人増の5.89%増となっている。
- ・全体として増加した要因としては、各商店街が消費税率の引き上げ等に対応するため、例年にも増して集客促進や需要喚起に資するイベント等の取組みを実施したことによるものと推察される。
- ・なお、地区別に見ると、特に新市街及び新市街周辺地区で23.14%増と大幅に増加しており、これは、上述の取組みに加え、競輪場外車券売場サテライト熊本新市街や生鮮食品ディスカウントショップ、免税店等、新たな施設・店舗の進出によるものと推察される。
- ・一方、通町筋から城見町通りまでの下通アーケード界隈で減少しており、これは、ダイエー下通店の閉店が影響したものと推察される。

**(5) 熊本駅・地域商店街の通行量 (10地点)**

※平成25年度、新たに調査地点に追加した「熊本駅西口(新幹線口)出口」を除く。

**①熊本駅 (2地点)**

項目	平成26年度 (10月)		平成25年度 (前年10月)
		対前年比 増減率	
平日	12,290人	+4.24%	11,790人
日曜	9,561人	+27.23%	7,515人
合計	21,851人	+13.19%	19,305人

※通行量全体に占める割合は3.08%



<調査結果>

- ・熊本駅2地点の通行量は平日で12,290人、日曜で9,561人となっており、2日間合計で21,851人となった。
- ・熊本駅の通行量は、平日で500人増の4.24%増、日曜で2,046人増の27.23%増、全体で2,546人増の13.19%増となっている。
- ・平日は昨年とほぼ同程度で、日曜は増加している状況にある。これは、JR熊本駅の乗降客数やくまもと森都心プラザの来館者数の増加などによるものと推察される。

②地域商店街（8地点）健軍・子飼・水前寺・武蔵ヶ丘の各2地点

項目	平成26年度 (10月)		平成25年度 (前年10月)
		対前年比 増減率	
平日	24,636人	△0.53%	24,768人
日曜	20,832人	△6.01%	22,164人
合計	45,468人	△3.12%	46,932人

※通行量全体に占める割合は6.42%

<調査結果>

- ・地域商店街8地点の通行量は平日で24,636人、日曜で20,832人となっており、2日間合計で45,468人となった。
- ・地域商店街の通行量は、平日で132人減の0.53%減、日曜で1,332人減の6.01%減、全体で1,464人減の3.12%減となっている。
- ・全体として漸減傾向であるものの、健軍地区においては増加しており、これはアーケードの改修による環境の整備が増加に繋がったものと推察される。
- ・また、武蔵ヶ丘地区においては減少しており、これは菊陽町等、近隣地区でドラッグストアやディスカウントストア等の出店が相次いだことが影響したものと推察される。

(6) 全体の通行量＜36地点合計＞

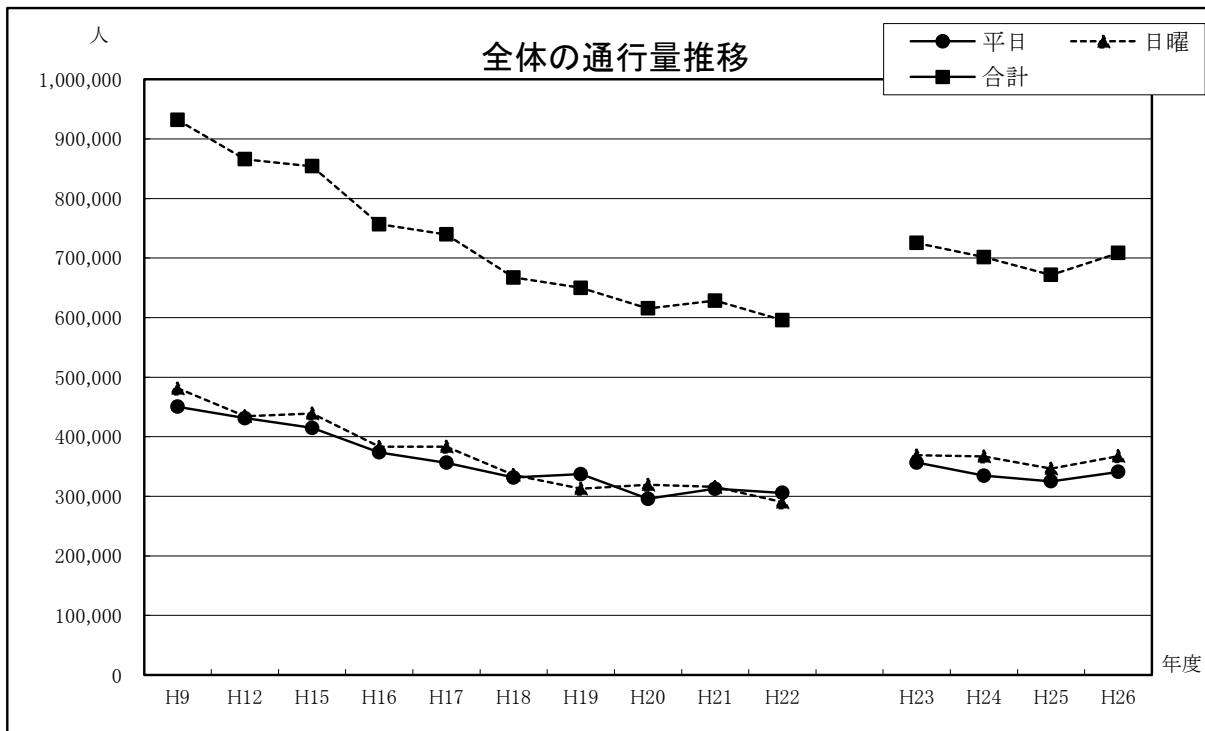
※平成25年度、新たに調査地点に追加した「熊本駅西口（新幹線口）出口」を除く。

項目	平成26年度 (10月)		平成25年度 (前年10月)
		対前年比 増減率	
平日	340,958人	+4.88%	325,098人
日曜	367,497人	+6.03%	346,587人
合計	708,455人	+5.47%	671,685人

＜調査結果＞

- ・全体の通行量は平日で340,958人、日曜で367,497人となっており、2日間合計で708,455人となった。
- ・全体の通行量は、平日で15,860人増の4.88%増、日曜で20,910人増の6.03%増、全体で36,770人増の5.47%増となっている。
- ・前年に引き続き、熊本駅地区においては増加傾向、地域商店街においては減少傾向にあるなか、中心商店街においては増加した。

＜全体の通行量推移＞



## 2. 地区別概要

### (1) 中心商店街の地区別概要

#### ①新市街及び新市街周辺地区（調査地点1～7）

No.	調査地点	平成26年度（人）			平成25年度（人）			増減率（％）		
		平日	日曜	合計	平日	日曜	合計	平日	日曜	合計
1	熊本銀行花畑支店前	4,392	3,096	7,488	3,876	2,748	6,624	13.31	12.66	13.04
2	県民百貨店～旧産業文化会館	7,644	7,932	15,576	3,612	4,848	8,460	111.63	63.61	84.11
3	旧産業文化会館～新市街	10,644	10,536	21,180	9,720	9,504	19,224	9.51	10.86	10.17
4	辛島公園地下駐車場連絡通路	4,212	4,464	8,676	4,404	3,204	7,608	△ 4.36	39.33	14.04
5	パチンコプラザ前	17,688	15,504	33,192	16,068	14,700	30,768	10.08	5.47	7.88
6	新市街郵便局前	5,724	8,592	14,316	4,524	5,340	9,864	26.53	60.90	45.13
7	双栄ビル前	4,980	6,792	11,772	4,188	4,380	8,568	18.91	55.07	37.39
	小計	55,284	56,916	112,200	46,392	44,724	91,116	19.17	27.26	23.14

#### <調査結果>

新市街及び新市街周辺地区7地点の通行量は平日で55,284人、日曜で56,916人、2日間合計で112,200人となった。

合計で見ると、平日よりも日曜の通行量が多い結果となっており、7地点のうち4地点で平日よりも日曜の通行量が多い。

新市街及び新市街周辺地区7地点の通行量は平日で19.17%の増、日曜で27.26%の増、全体で23.14%の増となった。

全ての地点で増加しており、曜日別に見ても「4. 辛島公園地下駐車場連絡通路」の平日を除き、減少している地点はなかった。

#### ②下通及び下通周辺地区（調査地点8～19）

No.	調査地点	平成26年度（人）			平成25年度（人）			増減率（％）		
		平日	日曜	合計	平日	日曜	合計	平日	日曜	合計
8	モアーズⅡビル前	2,352	2,508	4,860	2,040	2,460	4,500	15.29	1.95	8.00
9	南日本銀行熊本営業部前	8,328	7,500	15,828	7,704	5,724	13,428	8.10	31.03	17.87
10	南酒店前	8,184	5,664	13,848	7,812	6,732	14,544	4.76	△ 15.86	△ 4.79
11	山小屋ビル前	7,884	5,064	12,948	6,384	6,240	12,624	23.50	△ 18.85	2.57
12	カリーノセカンド前	21,300	24,228	45,528	19,212	23,016	42,228	10.87	5.27	7.81
13	三国屋前	23,676	32,172	55,848	23,748	29,700	53,448	△ 0.30	8.32	4.49
14	旧ダイエー・櫻井總本店前	24,408	34,068	58,476	28,860	32,184	61,044	△ 15.43	5.85	△ 4.21
15	ファイビル前	29,328	36,312	65,640	28,368	38,508	66,876	3.38	△ 5.70	△ 1.85
16	カリーノ下通 南側入口横	7,812	7,608	15,420	7,500	7,608	15,108	4.16	0.00	2.07
17	カリーノ下通 北側入口横	12,708	9,876	22,584	13,224	14,976	28,200	△ 3.90	△ 34.05	△ 19.91
18	鶴屋本館西側入口横	12,240	14,628	26,868	12,528	13,848	26,376	△ 2.30	5.63	1.87
19	ハッピービル前	7,536	7,764	15,300	6,840	7,704	14,544	10.18	0.78	5.20
	小計	165,756	187,392	353,148	164,220	188,700	352,920	0.94	△ 0.69	0.06

#### <調査結果>

下通及び下通周辺地区12地点の通行量は平日で165,756人、日曜で187,392人、2日間合計で353,148人となった。

合計で見ると、平日よりも日曜の通行量が多い結果となっており、12地点のうち7地点で平日よりも日曜の通行量が多い。下通アーケードと駕町通りの全ての調査地点において平日よりも日曜の通行量が多い傾向となっている。

下通及び下通周辺地区12地点の通行量は平日で0.94%の増、日曜で0.69%の減、全体で0.06%の増となっている。

多くの地点で増加しているが、「10. 南酒店前」、「14. 旧ダイエー・櫻井總本店前」、「15. ファインビル前」、「17. カリーノ下通 北側入口横」においては減少した結果となった。

### ③上通及び上通周辺地区（調査地点20～24）

No.	調査地点	平成26年度（人）			平成25年度（人）			増減率（%）		
		平日	日曜	合計	平日	日曜	合計	平日	日曜	合計
20	びぶれす熊日会館前	25,236	32,688	57,924	24,396	31,728	56,124	3.44	3.03	3.21
21	長崎書店横	4,560	4,116	8,676	4,164	5,700	9,864	9.51	△ 27.79	△ 12.04
22	ハヤカワスポーツ前	15,960	19,488	35,448	15,600	15,132	30,732	2.31	28.79	15.35
23	坂梨カメラ前	4,044	4,104	8,148	4,212	3,672	7,884	△ 3.99	11.76	3.35
24	並木坂（園田屋前）	9,252	11,112	20,364	8,844	8,412	17,256	4.61	32.10	18.01
	小計	59,052	71,508	130,560	57,216	64,644	121,860	3.21	10.62	7.14

#### <調査結果>

上通及び上通周辺地区5地点の通行量は平日で59,052人、日曜で71,508人、2日間合計で130,560人となった。

合計で見ると、平日よりも日曜の通行量が多い結果となっており、5地点のうち4地点で平日よりも日曜の通行量が多い。

上通及び上通周辺地区5地点の通行量は平日で3.21%の増、日曜で10.62%の増、全体で7.14%の増となった。

大半の地点で増加しているが、「21. 長崎書店横」においては減少した結果となった。

### ④水道町周辺地区（調査地点25～26）

No.	調査地点	平成26年度（人）			平成25年度（人）			増減率（%）		
		平日	日曜	合計	平日	日曜	合計	平日	日曜	合計
25	鶴屋本館北側入口横	16,668	15,792	32,460	14,304	13,128	27,432	16.53	20.29	18.33
26	肥後銀行水道町支店前	7,272	5,496	12,768	6,408	5,712	12,120	13.48	△ 3.78	5.35
	小計	23,940	21,288	45,228	20,712	18,840	39,552	15.59	12.99	14.35

#### <調査結果>

水道町周辺地区2地点の通行量は平日で23,940人、日曜で21,288人、2日間合計で45,228人となった。

合計で見ると、日曜よりも平日の通行量が多い結果となっており、「25. 鶴屋本館北側入口横」、「26. 肥後銀行水道町支店前」とともに日曜よりも平日の通行量が多い。

水道町周辺地区2地点の通行量は平日で15.59%の増、日曜で12.99%の増、全体で14.35%の増となった。

## (2) 熊本駅・地域商店街の地区別概要

### ①熊本駅地区（調査地点27～29）

No.	調査地点	平成26年度（人）			平成25年度（人）			増減率（％）		
		平日	日曜	合計	平日	日曜	合計	平日	日曜	合計
27	熊本駅広場東口出口	8,294	7,689	15,983	7,542	5,727	13,269	9.97	34.26	20.45
28	森都心プラザ前	3,996	1,872	5,868	4,248	1,788	6,036	△ 5.93	4.70	△ 2.78
	小計	12,290	9,561	21,851	11,790	7,515	19,305	4.24	27.23	13.19
29	熊本駅西口（新幹線口）出口	9,396	9,000	18,396	8,316	8,064	16,380	12.99	11.61	12.31

#### <調査結果>

熊本駅地区2地点の通行量は平日で12,290人、日曜で9,561人、2日間合計で21,851人となった。

熊本駅地区2地点の通行量は平日で4.24%の増、日曜で27.23%の増、全体で13.19%の増となっており、2地点ともに日曜よりも平日の通行量が多い。

※平成25年度、新たに調査地点に追加した「29. 熊本駅西口（新幹線口）出口」については、平日で12.99%の増、日曜で11.61%の増、全体で12.31%の増となっており、日曜よりも平日の通行量が多い。

### ②健軍地区（調査地点30～31）

No.	調査地点	平成26年度（人）			平成25年度（人）			増減率（％）		
		平日	日曜	合計	平日	日曜	合計	平日	日曜	合計
30	小粥時計店前	6,372	5,424	11,796	5,940	4,848	10,788	7.27	11.88	9.34
31	西里生花店前	5,832	5,004	10,836	6,084	4,776	10,860	△ 4.14	4.77	△ 0.22
	小計	12,204	10,428	22,632	12,024	9,624	21,648	1.50	8.35	4.55

#### <調査結果>

健軍地区2地点の通行量は平日で12,204人、日曜で10,428人、2日間合計で22,632人となった。

健軍地区2地点の通行量は平日で1.50%の増、日曜で8.35%の増、全体で4.55%の増となっており、2地点ともに日曜よりも平日の通行量が多い。

### ③子飼地区（調査地点32～33）

No.	調査地点	平成26年度（人）			平成25年度（人）			増減率（％）		
		平日	日曜	合計	平日	日曜	合計	平日	日曜	合計
32	子飼レトロ通り西側入口	4,008	3,036	7,044	3,336	3,240	6,576	20.14	△ 6.30	7.12
33	石井食料品店前	3,048	2,844	5,892	2,952	3,000	5,952	3.25	△ 5.20	△ 1.01
	小計	7,056	5,880	12,936	6,288	6,240	12,528	12.21	△ 5.77	3.26

#### <調査結果>

子飼地区2地点の通行量は平日で7,056人、日曜で5,880人、2日間合計で12,936人となった。

子飼地区2地点の通行量は平日で12.21%の増、日曜で5.77%の減、全体で3.26%の増となっている。

#### ④水前寺地区（調査地点34～35）

No.	調査地点	平成26年度（人）			平成25年度（人）			増減率（%）		
		平日	日曜	合計	平日	日曜	合計	平日	日曜	合計
34	スズヤ時計店横	1,980	1,872	3,852	1,596	1,524	3,120	24.06	22.83	23.46
35	末藤内科小児科医院前	1,392	948	2,340	1,980	1,128	3,108	△ 29.70	△ 15.96	△ 24.71
	小計	3,372	2,820	6,192	3,576	2,652	6,228	△ 5.70	6.33	△ 0.58

#### <調査結果>

水前寺地区2地点の通行量は平日で3,372人、日曜で2,820人、2日間合計で6,192人となった。

水前寺地区2地点の通行量は平日で5.70%の減、日曜で6.33%の増、全体で0.58%の減となっており、2地点ともに日曜よりも平日の通行量が多い。

#### ⑤武蔵ヶ丘地区（調査地点36～37）

No.	調査地点	平成26年度（人）			平成25年度（人）			増減率（%）		
		平日	日曜	合計	平日	日曜	合計	平日	日曜	合計
36	肥後銀行楠支店前	1,188	804	1,992	1,536	1,800	3,336	△ 22.66	△ 55.33	△ 40.29
37	ムサシプラザ前	816	900	1,716	1,344	1,848	3,192	△ 39.29	△ 51.30	△ 46.24
	小計	2,004	1,704	3,708	2,880	3,648	6,528	△ 30.42	△ 53.29	△ 43.20

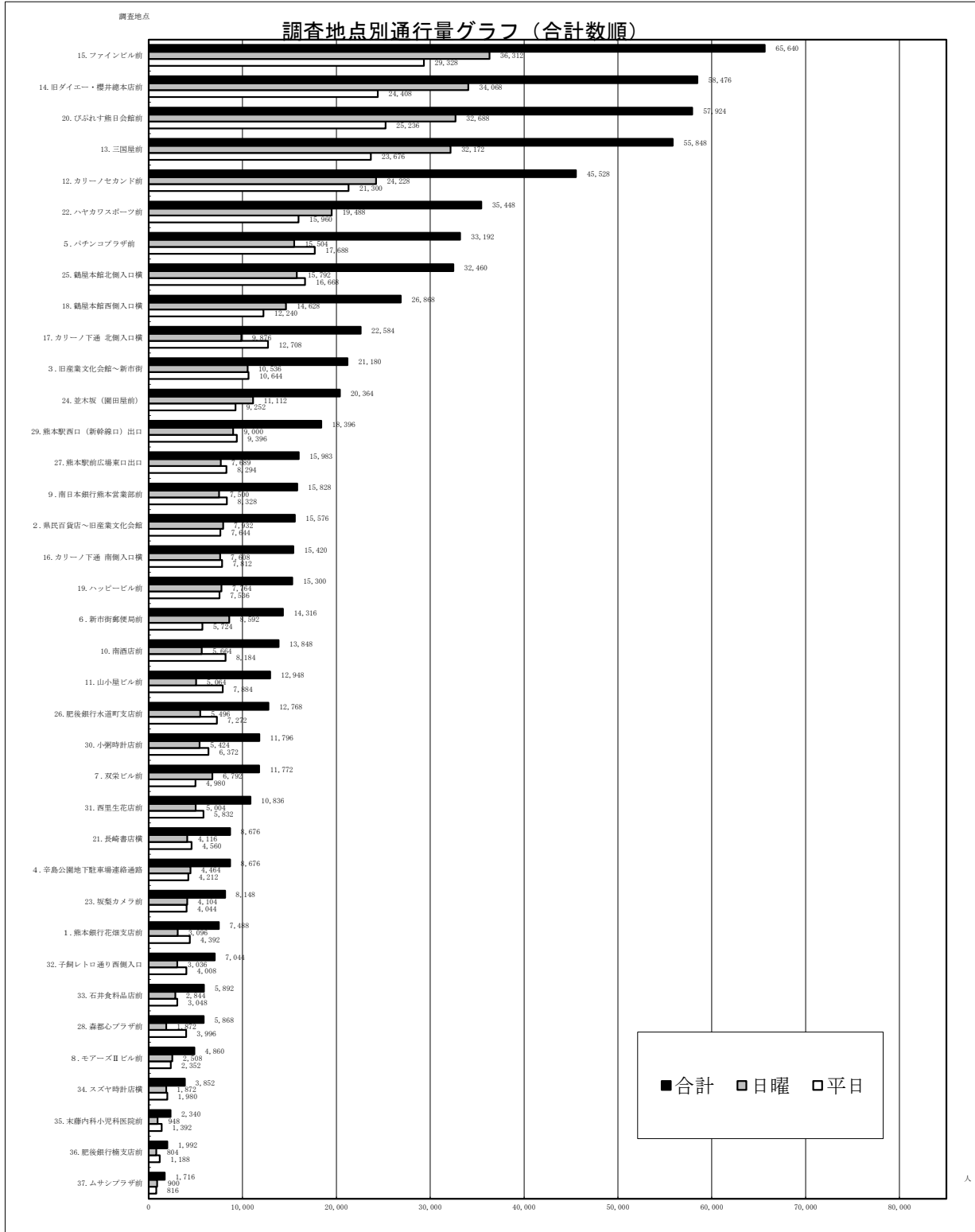
#### <調査結果>

武蔵ヶ丘地区2地点の通行量は平日で2,004人、日曜で1,704人、2日間合計で3,708人となった。

武蔵ヶ丘地区2地点の通行量は平日で30.42%の減、日曜で53.29%の減、全体で43.20%の減となっており、2地点ともに減少している。

### (3) 通行量上位地点ランキング

全調査地点のうち、最も通行量(平日・日曜合計)が多かった地点は「15. ファインビル前」となった。以下、2位「14. 旧ダイエー・櫻井總本店前」、3位「20. びぶれす熊日会館前」、4位「13. 三国屋前」、5位「12. カリーノセカンド前」となっている。その他の順位は以下のグラフのとおりである。



### 3. 各地点の調査結果と平成25年度調査結果との比較

No.	町名(通名)	調査地点	平成26年 (単位:人)			平成25年 (単位:人)			対前年(H25)比較					
			平日	日曜	合計	平日	日曜	合計	平日		日曜		合計	
									増減人数	増減率	増減人数	増減率	増減人数	増減率
1	交通センター	熊本銀行花畑支店前(スクランブル交差点)	4,392	3,096	7,488	3,876	2,748	6,624	+516	13.31 %	+348	12.66 %	+864	13.04 %
2	県民百貨店	県民百貨店～旧産業文化会館(スクランブル交差点)	7,644	7,932	15,576	3,612	4,848	8,460	+4,032	111.63 %	+3,084	63.61 %	+7,116	84.11 %
3	新市街	旧産業文化会館～新市街(スクランブル交差点)	10,644	10,536	21,180	9,720	9,504	19,224	+924	9.51 %	+1,032	10.86 %	+1,956	10.17 %
4	新市街	辛島公園地下駐車場連絡通路	4,212	4,464	8,676	4,404	3,204	7,608	△ 192	△ 4.36 %	+1,260	39.33 %	+1,068	14.04 %
5	新市街	パチンコプラザ前	17,688	15,504	33,192	16,068	14,700	30,768	+1,620	10.08 %	+804	5.47 %	+2,424	7.88 %
6	シャワー通り	新市街郵便局前	5,724	8,592	14,316	4,524	5,340	9,864	+1,200	26.53 %	+3,252	60.90 %	+4,452	45.13 %
7	ワシントン通り	双栄ビル前	4,980	6,792	11,772	4,188	4,380	8,568	+792	18.91 %	+2,412	55.07 %	+3,204	37.39 %
8	プールスコート	モアーズIIビル前	2,352	2,508	4,860	2,040	2,460	4,500	+312	15.29 %	+48	1.95 %	+360	8.00 %
9	銀座通り	南日本銀行熊本営業部前	8,328	7,500	15,828	7,704	5,724	13,428	+624	8.10 %	+1,776	31.03 %	+2,400	17.87 %
10	城見町	南酒店前	8,184	5,664	13,848	7,812	6,732	14,544	+372	4.76 %	△ 1,068	△ 15.86 %	△ 696	△ 4.79 %
11	市庁舎通り	山小屋ビル前	7,884	5,064	12,948	6,384	6,240	12,624	+1,500	23.50 %	△ 1,176	△ 18.85 %	+324	2.57 %
12	下 通	カーリーノセカンド前	21,300	24,228	45,528	19,212	23,016	42,228	+2,088	10.87 %	+1,212	5.27 %	+3,300	7.81 %
13	下 通	三国屋前	23,676	32,172	55,848	23,748	29,700	53,448	△ 72	△ 0.30 %	+2,472	8.32 %	+2,400	4.49 %
14	下 通	旧ダイエー・櫻井總本店前	24,408	34,068	58,476	28,860	32,184	61,044	△ 4,452	△ 15.43 %	+1,884	5.85 %	△ 2,568	△ 4.21 %
15	下 通	ファインビル前	29,328	36,312	65,640	28,368	38,508	66,876	+960	3.38 %	△ 2,196	△ 5.70 %	△ 1,236	△ 1.85 %
16	安政町	カーリーノ下通 南側入口横	7,812	7,608	15,420	7,500	7,608	15,108	+312	4.16 %	+0	0.00 %	+312	2.07 %
17	下 通	カーリーノ下通 北側入口横	12,708	9,876	22,584	13,224	14,976	28,200	△ 516	△ 3.90 %	△ 5,100	△ 34.05 %	△ 5,616	△ 19.91 %
18	駕町通り	鶴屋本館西側入口横	12,240	14,628	26,868	12,528	13,848	26,376	△ 288	△ 2.30 %	+780	5.63 %	+492	1.87 %
19	駕町通り	ハッピービル前	7,536	7,764	15,300	6,840	7,704	14,544	+696	10.18 %	+60	0.78 %	+756	5.20 %
20	上 通	びぶれす熊日会館前	25,236	32,688	57,924	24,396	31,728	56,124	+840	3.44 %	+960	3.03 %	+1,800	3.21 %
21	上 通	長崎書店横	4,560	4,116	8,676	4,164	5,700	9,864	+396	9.51 %	△ 1,584	△ 27.79 %	△ 1,188	△ 12.04 %
22	上 通	ハヤカワスポーツ前	15,960	19,488	35,448	15,600	15,132	30,732	+360	2.31 %	+4,356	28.79 %	+4,716	15.35 %
23	上 通	坂梨カメラ前	4,044	4,104	8,148	4,212	3,672	7,884	△ 168	△ 3.99 %	+432	11.76 %	+264	3.35 %
24	上 通	並木坂(園田屋前)	9,252	11,112	20,364	8,844	8,412	17,256	+408	4.61 %	+2,700	32.10 %	+3,108	18.01 %
25	水道町	鶴屋本館北側入口横	16,668	15,792	32,460	14,304	13,128	27,432	+2,364	16.53 %	+2,664	20.29 %	+5,028	18.33 %
26	水道町	肥後銀行水道町支店前	7,272	5,496	12,768	6,408	5,712	12,120	+864	13.48 %	△ 216	△ 3.78 %	+648	5.35 %
中心部小計(1～26)			304,032	337,104	641,136	288,540	316,908	605,448	15,492	5.37 %	20,196	6.37 %	35,688	5.89 %
27	熊本駅周辺	熊本駅前広場東口出口	8,294	7,689	15,983	7,542	5,727	13,269	+752	9.97 %	+1,962	34.26 %	+2,714	20.45 %
28	熊本駅周辺	森都心プラザ前	3,996	1,872	5,868	4,248	1,788	6,036	△ 252	△ 5.93 %	+84	4.70 %	△ 168	△ 2.78 %
30	健軍	小粥時計店前	6,372	5,424	11,796	5,940	4,848	10,788	+432	7.27 %	+576	11.88 %	+1,008	9.34 %
31	健軍	西里生花店前	5,832	5,004	10,836	6,084	4,776	10,860	△ 252	△ 4.14 %	+228	4.77 %	△ 24	△ 0.22 %
32	子飼	子飼レトロ通り西側入口	4,008	3,036	7,044	3,336	3,240	6,576	+672	20.14 %	△ 204	△ 6.30 %	+468	7.12 %
33	子飼	石井食料品店前	3,048	2,844	5,892	2,952	3,000	5,952	+96	3.25 %	△ 156	△ 5.20 %	△ 60	△ 1.01 %
34	水前寺	スズヤ時計店横	1,980	1,872	3,852	1,596	1,524	3,120	+384	24.06 %	+348	22.83 %	+732	23.46 %
35	水前寺	末藤内科小児科医院前	1,392	948	2,340	1,980	1,128	3,108	△ 588	△ 29.70 %	△ 180	△ 15.96 %	△ 768	△ 24.71 %
36	武蔵ヶ丘	肥後銀行楠支店前	1,188	804	1,992	1,536	1,800	3,336	△ 348	△ 22.66 %	△ 996	△ 55.33 %	△ 1,344	△ 40.29 %
37	武蔵ヶ丘	ムサンプラザ前	816	900	1,716	1,344	1,848	3,192	△ 528	△ 39.29 %	△ 948	△ 51.30 %	△ 1,476	△ 46.24 %
周辺部小計(27～37)			36,926	30,393	67,319	36,558	29,679	66,237	368	1.01 %	714	2.41 %	1,082	1.63 %
合計(1～37)			340,958	367,497	708,455	325,098	346,587	671,685	15,860	4.88 %	20,910	6.03 %	36,770	5.47 %
中心市街地 計(1～28)			316,322	346,665	662,987	300,330	324,423	624,753	15,992	5.32 %	22,242	6.86 %	38,234	6.12 %

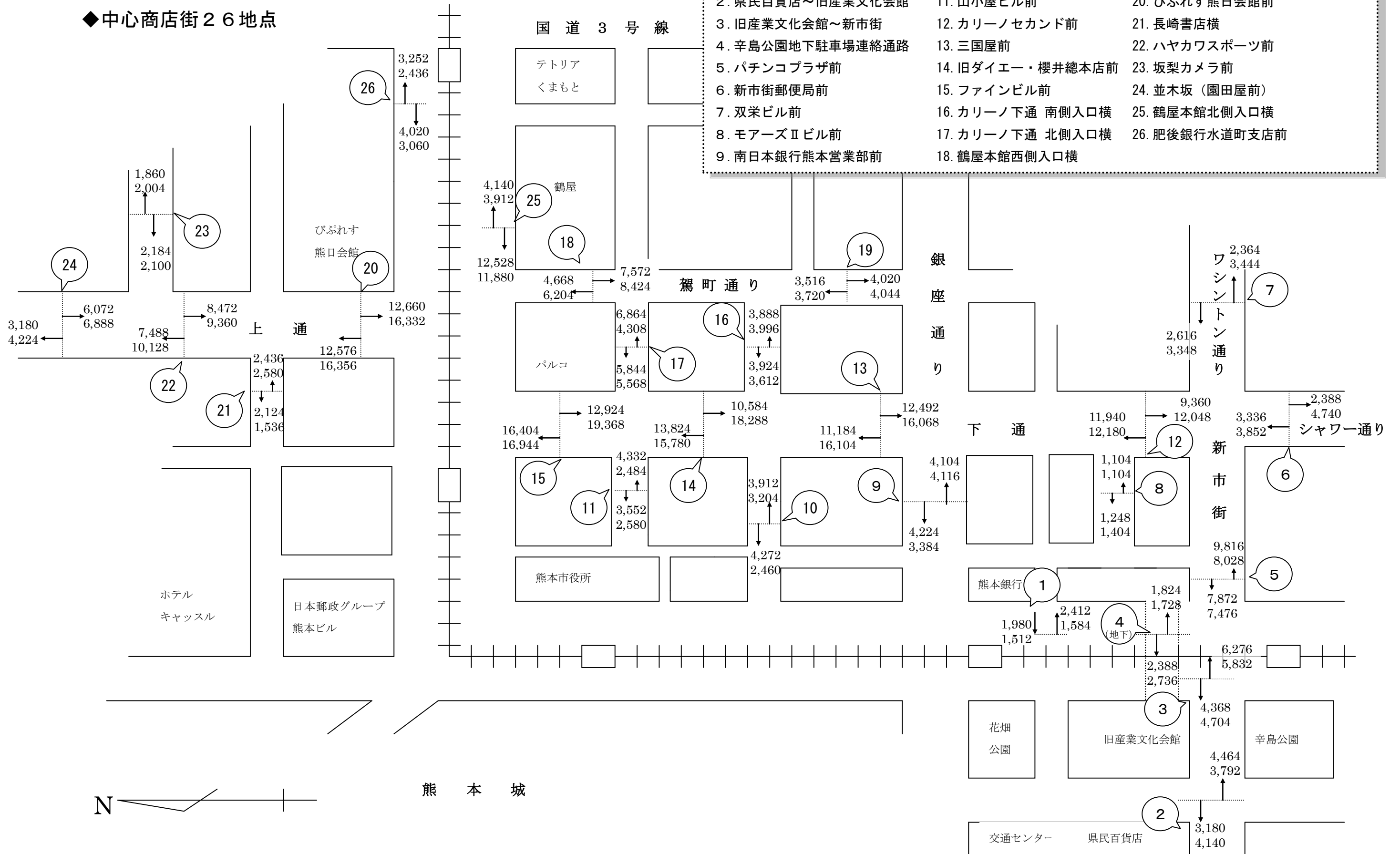
※なお、平成25年度より調査地点に追加した「熊本駅西口(新幹線口)出口」は以下のとおり。

29	熊本駅周辺	熊本駅西口(新幹線口)出口	9,396	9,000	18,396	8,316	8,064	16,380	+1,080	12.99 %	+936	11.61 %	+2,016	12.31 %
----	-------	---------------	-------	-------	--------	-------	-------	--------	--------	---------	------	---------	--------	---------



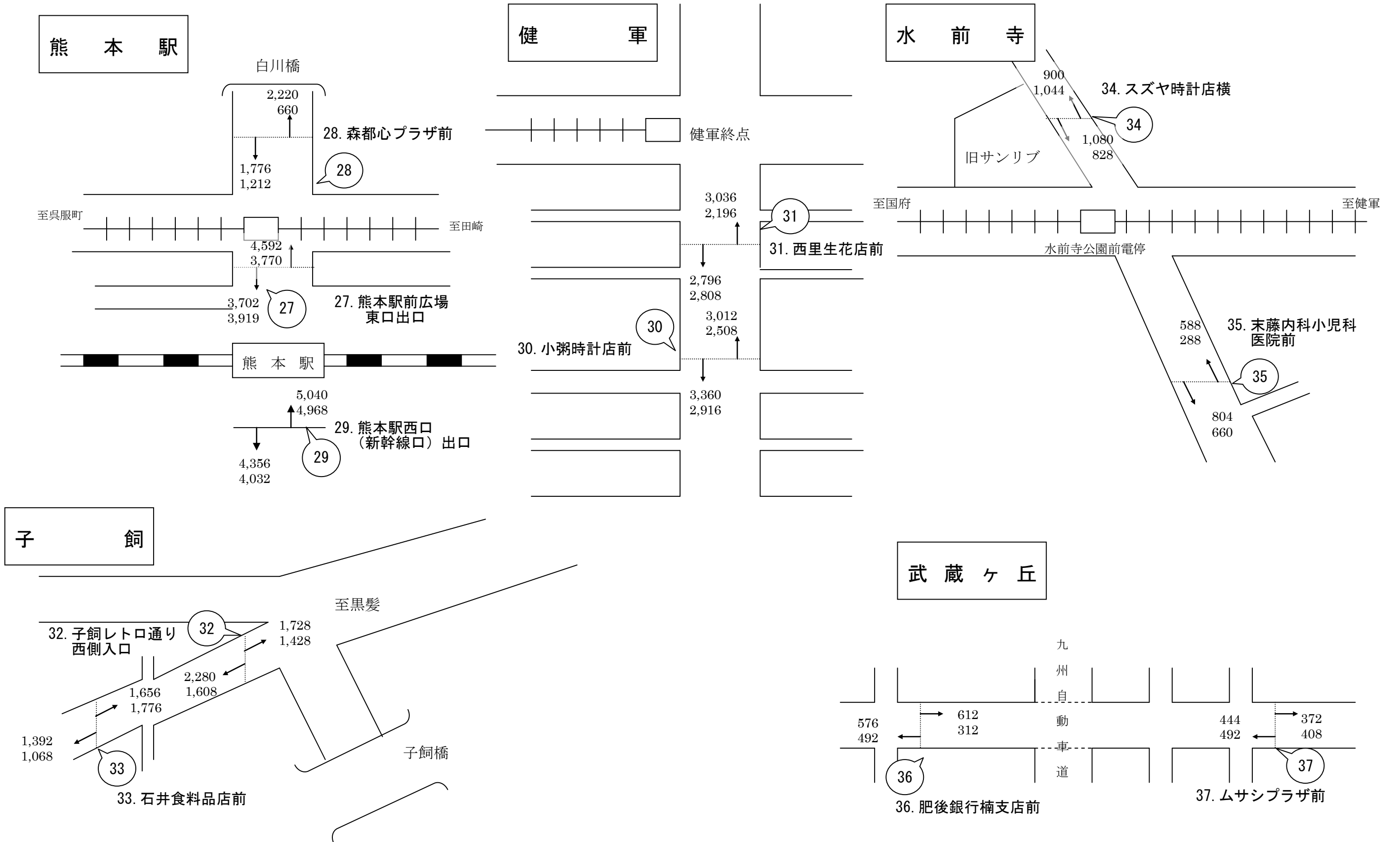
# 4. 進行方向別通行人数(上段 平日通行量/下段 日曜通行量)

## ◆中心商店街26地点



## 4. 進行方向別通行人数(上段 平日通行量/下段 日曜通行量)

### ◆熊本駅・地域商店街11地点



## 5. 過去の調査結果一覧(平日)

(単位:人)

NO	町名(通名)	調査地点	昭和49	昭和50	昭和51	昭和52	昭和53	昭和54	昭和55	昭和56	昭和57	昭和58	昭和59	昭和60	昭和61	昭和62	昭和63	平成元年	平成2年	平成3年
			(8/20)	(8/26)	(8/20)	(8/19)	(8/18)	(8/17)	(9/5)	(8/21)	(8/20)	(8/19)	(8/17)	(8/23)	(8/22)	(8/21)	(8/19)	(8/18)	(8/17)	(8/23)
1	交通センター	熊本銀行花畑支店前(スクランブル交差点)	20,220	17,429	13,189	12,550	12,046	11,660	9,339	10,240	10,106	8,849	7,874	7,557	7,530	7,070	7,381	7,521	6,432	6,430
2	県民百貨店	県民百貨店~旧産業文化会館(スクランブル交差点)	12,737	14,399	14,796	13,390	15,278	15,945	11,424	20,088	21,893	20,554	22,478	18,986	17,665	22,369	16,737	16,674	18,247	17,556
3	新市街	旧産業文化会館~新市街(スクランブル交差点)	20,923	21,312		15,279	17,806	19,218	17,898	24,311	25,001	25,661	26,471	21,524	24,336	21,097	18,306	21,218	22,458	16,465
4	新市街	辛島公園地下駐車場連絡通路																		
5	新市街	パチンコプラザ前	14,568	20,172	16,786	17,817	19,287	20,762	16,816	26,472	29,783	26,864	28,076	25,444	26,791	22,901	23,681	24,441	25,360	21,636
6	シャワー通り	新市街郵便局前														5,210	6,971	6,556	6,194	7,299
7	ワンントン通り	双栄ビル前																2,990	2,829	2,732
8	プールのコート	モアーズIIビル前																		
9	銀座通り	南日本銀行熊本営業部前	7,514	6,345	11,985	13,895	10,506	9,509	11,732	13,486	11,032	13,545	12,885	13,300	13,596	14,666	15,250	14,034	15,384	14,220
10	城見町通り	南酒店前	8,223	8,421	7,973	7,568	7,473	9,026	11,988	11,714	10,754	10,083	9,829	9,900	9,254	10,052	9,824	11,492	11,046	12,018
11	市庁舎通り	山小屋ビル前																		
12	下通	カリノセカンド前	15,050	19,212	17,166	19,270	19,770	23,207	19,477	28,766	28,667	29,826	32,647	28,300	30,737	29,041	31,756	29,833	29,977	26,148
13	下通	三圍屋前	39,267	39,597	37,433	38,686	39,297	41,181	32,950	39,010	39,036	42,447	47,669	40,487	40,574	40,255	40,018	39,242	41,748	38,548
14	下通	ダイエー・櫻井總本店前	51,273	48,668	45,052	50,366	43,014	44,010	35,574	49,006	40,553	44,069	43,155	42,597	46,132	46,725	45,132	47,195	50,356	47,167
15	下通	ファインビル前	43,466	33,718	39,798	43,110	40,574	40,134	31,537	39,430	35,127	37,040	36,291	31,307	37,033	38,701	37,797	38,718	41,142	45,158
16	安政町	カリノ下通 南側入口横	8,506	10,509	12,911	9,174	12,383	13,177	13,119	8,163	12,628	12,758	13,591	14,829	14,846	14,232	13,833	15,110	14,268	15,028
17	下通	カリノ下通 北側入口横	20,523	26,107	22,081	19,953	19,995	16,822	16,171	18,567	18,442	18,478	17,860	20,261	17,587	18,847	19,495	17,111	17,125	22,768
18	駕町通り	鶴屋本館西側入口横	10,919	28,655	26,924	27,420	28,199	19,481	22,877	23,446	24,213	24,448	25,637	30,331	25,147	24,741	23,072	25,129	25,158	22,191
19	駕町通り	ハッピービル前																		
20	上通	びふれす熊日会館前	38,993	35,171	34,758	32,389	32,209	31,160	26,791	33,246	32,241	27,103	30,801	29,894	31,184	33,564	32,089	32,964	35,227	34,985
21	上通	長崎書店横																		
22	上通	ハヤカワスポーツ前	22,250	18,752	15,032	16,637	16,361	15,589	17,122	18,545	16,448	15,520	14,686	14,524	15,595	17,788	16,333	17,026	16,198	19,568
23	上通	坂梨カメラ前																	4,596	4,554
24	上通	並木坂(園田屋前)	7,151	8,085	6,545	8,434	8,179	6,605	7,688	10,219	8,693	7,884	7,021	6,368	7,129	8,874	7,545	7,484		8,093
25	水道町	鶴屋本館北側入口横																		
26	水道町	肥後銀行水道町支店前																		
27	熊本駅周辺	熊本駅前広場東口出口	2,417	3,083	1,891	1,890	1,954	1,687	1,670	2,362	2,337	3,103	2,523	2,781	815	1,170	1,133	2,822	2,379	3,506
28	熊本駅周辺	森都心プラザ前	15,797	13,450	12,374	11,148	10,007	9,549	8,187	9,110	8,418	7,943	8,019	4,734	4,686	6,278	4,512	5,295	5,267	4,782
29	熊本駅周辺	熊本駅西口(新幹線口)出口																		
30	健軍	小粥時計店前	12,905	14,047	14,239	15,204	13,486	12,972	14,326	13,917	14,068	15,389	10,291	11,420	12,136	10,051	10,142	11,240	8,317	9,663
31	健軍	西里生花店前	13,258	13,419	11,541	11,694	11,610	9,782	11,277	8,627	13,388	10,704	11,561	11,650	11,439	10,860	10,516	11,242	9,482	9,525
32	子飼	子飼レトロ通り西側入口	8,718	8,277	7,968	7,028	6,274	5,937	8,521	7,664	7,391	6,644	7,005	5,782	6,105	5,320	5,859	5,962	5,934	4,370
33	子飼	石井食品店前	4,535	4,661	3,998	4,449	4,044	3,426	6,189	6,157	6,342	5,733	5,366	5,678	5,374	4,434	5,062	4,792	4,472	3,954
34	水前寺	スズヤ時計店横	3,700	5,878	5,645	3,518	5,276	2,891	3,693	4,083	2,762	3,749	3,097	6,203	6,624	3,784	4,945	5,803	3,426	6,662
35	水前寺	末藤内科小児科医院前												2,157	2,313	1,948	2,650	2,945	2,568	3,055
36	武蔵ヶ丘	肥後銀行楠支店前								1,380	1,694	1,658	1,780	1,902	2,161	2,672	3,775	3,392	3,029	3,100
37	武蔵ヶ丘	ムサンプラザ前												6,187	4,122	3,365	4,036	4,175	4,348	6,490
全地点合計			402,913	419,367	380,085	400,869	395,028	383,730	356,366	428,009	421,017	420,052	426,613	414,103	420,911	426,015	417,850	432,406	432,967	437,671

18

新

## 5. 過去の調査結果一覧(平日)

(単位:人)

NO	町名(通名)	調査地点	平成4年	平成5年	平成6年	平成7年	平成8年	平成9年	平成12年	平成15年	平成16年	平成17年	平成18年	平成19年	平成20年	平成21年	平成22年	平成23年	平成24年	平成25年	平成26年	
			(8/21)	(8/27)	(8/19)	(8/18)	(8/23)	(8/22)	(8/18)	(8/22)	(8/20)	(8/19)	(8/25)	(8/17)	(8/22)	(8/21)	(8/20)	(10/28)	(10/19)	(10/18)	(10/17)	
1	交通センター	熊本銀行花畑支店前(スクランブル交差点)	6,785	7,125	5,699	5,317	5,604	4,952	4,633	3,659	3,625	3,336	3,248	3,108	3,129	3,398	3,447	4,134	4,380	3,876	4,392	
2	県民百貨店	県民百貨店~旧産業文化会館(スクランブル交差点)	14,516	14,443	7,656	9,601	6,845	7,727	6,323	7,012	5,638	7,212	5,292	6,870	4,844	5,352	5,129	3,210	3,744	3,612	7,644	
3	新市街	旧産業文化会館~新市街(スクランブル交差点)	16,842	19,979	8,402	14,508	13,243	13,952	12,549	12,124	12,519	10,252	7,751	9,950	7,694	11,172	11,961	8,226	10,788	9,720	10,644	
4	新市街	辛島公園地下駐車場連絡通路				8,991	7,890	9,429	7,637	8,330	6,759	6,964	6,771	6,311	5,887	4,722	5,190	4,446	5,496	4,404	4,212	
5	新市街	パチンコプラザ前	18,791	21,366	20,212	22,338	22,793	24,895	22,183	22,345	20,032	18,806	18,156	19,476	17,169	14,748	15,614	16,914	16,716	16,068	17,688	
6	シャワー通り	新市街郵便局前	7,114	7,155	5,521	6,451	6,876	7,443	9,203	7,426	5,297	6,200	5,800	5,173	5,846	4,534	3,480	6,246	5,532	4,524	5,724	
7	ワシントン通り	双栄ビル前	2,828	2,626	3,328	2,989	3,210	3,661	3,725	3,880	2,996	3,321	3,414	3,072	2,633	3,381	3,419	3,792	4,044	4,188	4,980	
8	プールスコート	モアーズⅡビル前		4,957	4,407	4,946	4,539	4,730	3,569	2,456	2,490	2,679	2,163	2,049	1,829	2,314	2,122	2,502	2,796	2,040	2,352	
9	銀座通り	南日本銀行熊本営業部前	14,743	16,354	12,766	13,442	15,073	14,179	12,337	12,703	12,045	10,412	10,414	7,985	7,221	7,587	7,418	6,900	8,208	7,704	8,328	
10	城見町通り	南酒店前	12,723	12,396	10,271	11,253	11,119	10,467	10,107	7,523	7,179	7,735	7,686	7,294	6,758	7,657	7,290	6,378	8,112	7,812	8,184	
11	市庁舎通り	山小屋ビル前		7,550	6,683	6,474	8,128	7,099	5,871	7,102	6,009	5,633	5,817	3,212	5,148	5,796	5,704	4,980	5,580	6,384	7,884	
12	下通	カリノセカンド前	31,861	25,689	28,338	28,026	28,897	31,702	30,306	28,133	24,591	23,600	23,543	23,128	18,672	19,856	19,450	21,240	19,680	19,212	21,300	
13	下通	三國屋前	42,451	37,901	37,895	40,214	37,321	39,946	39,486	35,702	31,156	30,468	26,959	28,526	25,934	26,140	25,473	39,390	25,272	23,748	23,676	
14	下通	ダイエー・櫻井總本店前	56,602	45,729	36,918	43,679	39,097	45,138	45,629	44,719	40,370	37,655	28,151	30,129	25,167	26,965	24,690	30,090	24,468	28,860	24,408	
15	下通	ファインビル前	42,391	36,738	38,900	41,091	37,014	39,820	38,801	42,080	35,273	34,003	32,459	32,394	29,342	32,030	31,303	26,652	24,252	28,368	29,328	
16	安政町	カリノ下通 南側入口横	10,928	13,300	11,025	13,368	13,251	12,472	11,504	9,985	7,691	7,868	7,759	7,385	6,611	7,274	6,793	11,262	8,688	7,500	7,812	
17	下通	カリノ下通 北側入口横	17,047	14,746	14,358	22,412	22,127	17,298	15,899	13,927	12,424	11,521	11,855	14,017	11,691	12,916	13,601	14,730	14,892	13,224	12,708	
18	駕町通り	鶴屋本館西側入口横	21,223	21,372	14,275	14,095	17,412	18,332	14,372	11,613	9,849	11,080	12,151	12,476	10,023	11,247	11,361	11,892	14,952	12,528	12,240	
19	駕町通り	ハッピービル前		6,566	5,987	10,487	7,217	7,314	7,524	6,256	5,594	5,587	5,744	7,287	5,888	6,777	6,636	7,422	8,196	6,840	7,536	
20	上通	びぶれず熊日会館前	35,406	34,175	30,808	34,902	38,126	35,456	35,393	33,026	33,109	31,240	29,842	30,134	26,626	27,806	28,207	32,592	27,816	24,396	25,236	
21	上通	長崎書店横		3,737	4,575	4,829	5,748	4,919	4,818	3,988	4,732	3,985	4,322	3,334	3,629	4,342	3,237	4,404	4,656	4,164	4,560	
22	上通	ハヤカワスポーツ前	18,354	19,848	18,482	18,172	20,293	19,905	20,181	21,416	18,517	16,726	15,092	18,039	16,538	15,853	15,293	18,012	15,216	15,600	15,960	
23	上通	坂梨カメラ前	4,226	3,884	3,920	4,182	4,298	4,692	6,520	4,982	4,967	3,320	3,527	3,897	3,620	3,741	3,794	2,352	4,008	4,212	4,044	
24	上通	並木坂(園田屋前)	8,421	7,900	7,817	7,079	8,327	8,141	8,106	9,434	7,665	7,570	6,869	7,506	5,815	6,068	5,968	9,576	6,912	8,844	9,252	
25	水道町	鶴屋本館北側入口横						8,527	7,523	10,766	9,585	9,110	8,136	8,449	5,842	7,287	7,289	14,034	14,196	14,304	16,668	
26	水道町	肥後銀行水道町支店前						5,544	4,763	6,563	6,878	5,970	6,670	5,578	4,355	5,862	5,617	9,888	7,104	6,408	7,272	
27	熊本駅周辺	熊本駅前広場東口出口	5,224	4,023	4,642	4,281	3,906	3,076	2,722	3,183	2,636	2,531	2,756	2,536	2,052	2,588	2,226	4,584	6,192	7,542	8,294	
28	熊本駅周辺	森都心プラザ前	4,933	5,558	4,535	2,408	2,620	1,994	2,376	2,259	1,794	1,982	1,798	1,677	1,393	1,762	1,450	3,090	6,072	4,248	3,996	
29	熊本駅周辺	熊本駅西口(新幹線口)出口																			8,316	9,396
30	健軍	小粥時計店前	8,197	9,817	13,660	11,790	8,934	8,101	10,290	9,432	6,881	6,506	7,233	7,315	7,471	6,101	5,827	7,308	5,064	5,940	6,372	
31	健軍	西里生花店前	10,053	10,237	13,328	10,699	9,874	10,568	9,876	6,660	8,801	8,394	6,930	6,578	6,887	5,882	6,059	6,612	6,372	6,084	5,832	
32	子飼	子飼レトロ通り西側入口	4,935	5,283	4,565	4,412	4,485	4,277	3,666	3,894	4,269	3,734	3,567	3,515	2,866	2,376	2,694	4,104	4,980	3,336	4,008	
33	子飼	石井食料品店前	3,993	4,504	3,995	3,674	3,989	4,192	3,518	3,202	3,771	3,354	2,901	3,085	2,506	2,615	2,457	3,720	3,048	2,952	3,048	
34	水前寺	スズヤ時計店横	2,764	4,659	3,192	2,428	3,141	3,978	2,244	3,627	1,853	1,921	1,535	1,192	1,114	1,442	1,274	1,296	1,932	1,596	1,980	
35	水前寺	末藤内科小児科医院前	2,939	2,845	3,830	2,722	2,587	2,005	2,431	2,434	2,241	2,447	2,203	1,737	1,531	1,952	1,510	1,980	2,028	1,980	1,392	
36	武蔵ヶ丘	肥後銀行楠支店前	2,099	2,579	1,968	1,131	1,198	1,917	2,264	1,487	1,835	1,468	1,285	1,278	1,001	1,483	1,434	1,380	1,560	1,536	1,188	
37	武蔵ヶ丘	ムサシプラザ前	6,879	5,667	4,993	2,443	2,420	2,645	2,914	1,613	2,543	1,768	1,678	1,412	1,092	1,542	1,220	1,308	1,572	1,344	816	
全地点合計			435,268	440,708	396,951	434,834	427,602	450,493	431,263	414,941	373,614	356,358	331,477	337,104	295,824	312,568	305,637	356,646	334,524	333,414	350,354	

19

新

## 5. 過去の調査結果一覧(日曜)

(単位:人)

NO	町名(通名)	調査地点	昭和49	昭和50	昭和51	昭和52	昭和53	昭和54	昭和55	昭和56	昭和57	昭和58	昭和59	昭和60	昭和61	昭和62	昭和63	平成元年	平成2年	平成3年
			(8/18)	(8/24)	(8/22)	(8/21)	(8/20)	(8/19)	(8/24)	(8/23)	(8/22)	(8/21)	(8/19)	(8/18)	(8/24)	(8/23)	(8/21)	(8/20)	(8/19)	(8/18)
1	交通センター	熊本銀行花畑支店前(スクランブル交差点)	20,968	20,332	16,798	15,765	14,508	12,499	13,546	12,012	11,468	10,539	7,858	6,190	7,232	7,463	6,171	5,918	5,487	5,469
2	県民百貨店	県民百貨店~旧産業文化会館(スクランブル交差点)	15,067	15,796	18,312	18,466	18,684	21,128	22,299	29,639	34,610	33,584	30,181	25,064	30,120	30,891	24,256	20,927	21,642	10,814
3	新市街	旧産業文化会館~新市街(スクランブル交差点)	21,909	19,494		20,977	21,154	22,907	28,748	33,627	38,870	38,635	40,237	32,322	41,374	35,441	24,840	20,771	21,851	18,921
4	新市街	幸島公園地下駐車場連絡通路																		
5	新市街	パチンコプラザ前	18,269	17,242	22,035	23,542	23,123	26,048	28,933	39,667	50,693	46,336	42,051	32,553	43,030	39,833	30,798	27,452	27,716	25,754
6	シャワー通り	新市街郵便局前														5,991	6,730	6,635	6,825	6,907
7	ワシントン通り	双栄ビル前																2,690	3,046	2,799
8	ブルスコート	モアーズIIビル前																		
9	銀座通り	南日本銀行熊本営業部前	5,006	4,762	12,464	14,598	11,406	8,928	11,330	13,262	11,094	13,637	11,460	10,849	15,495	15,122	13,522	11,862	11,685	9,650
10	城見町通り	南酒店前	8,110	6,844	7,421	6,433	5,317	5,875	8,059	8,173	6,880	8,379	6,880	5,594	6,677	8,398	7,189	8,010	8,395	8,433
11	市庁舎通り	山小屋ビル前																		
12	下通	カリノセカンド前	21,559	21,944	24,639	26,898	26,082	30,581	33,041	46,448	52,305	51,832	47,725	39,838	50,333	49,121	44,334	37,755	34,796	35,252
13	下通	三国屋前	49,332	47,380	52,063	54,398	48,911	49,869	51,991	56,967	61,743	57,715	62,801	49,206	60,433	56,987	53,299	48,036	49,831	45,793
14	下通	ダイエー・櫻井總本店前	53,622	56,349	60,104	65,744	51,406	53,687	57,187	61,789	58,409	73,484	56,854	51,746	66,202	74,909	57,929	56,041	59,611	55,747
15	下通	ファインビル前	50,641	35,940	52,996	58,659	46,855	46,168	54,606	51,119	47,183	49,227	41,986	38,350	50,767	53,116	47,215	43,404	45,256	52,974
16	安政町	カリノ下通 南側入口横	10,961	16,492	15,181	17,823	14,571	14,772	16,151	15,514	15,734	15,008	14,152	11,918	15,161	16,382	14,582	14,659	15,226	13,241
17	下通	カリノ下通 北側入口横	20,067	24,752	26,818	26,430	23,651	18,782	22,273	24,104	20,479	22,941	19,121	19,574	19,039	22,063	22,845	19,220	19,728	17,427
18	鷲町通り	鶴屋本館西側入口横	13,600	29,254	30,882	34,272	30,849	25,590	28,322	29,019	26,638	29,996	26,722	26,526	26,935	32,049	27,542	23,632	25,415	21,060
19	鷲町通り	ハッピービル前																		
20	上通	びぶれす熊日会館前	39,910	36,353	43,312	42,260	34,562	34,296	38,392	34,675	40,726	34,249	31,965	31,995	38,314	40,366	35,525	35,217	36,748	36,098
21	上通	長崎書店横																		
22	上通	ハヤカワスポーツ前	20,731	16,938	14,181	17,972	13,987	15,064	17,096	14,782	15,288	14,677	12,826	11,336	13,979	16,591	15,553	16,314	14,872	16,420
23	上通	坂梨カメラ前																	3,145	3,006
24	上通	並木坂(園田屋前)	6,358	7,177	5,835	7,862	6,467	5,579	7,713	7,210	6,913	6,272	5,510	5,322	5,449	6,522	5,875	5,776		5,660
25	水道町	鶴屋本館北側入口横																		
26	水道町	肥後銀行水道町支店前																		
27	熊本駅周辺	熊本駅前広場東口出口	2,972	2,225	2,010	1,708	1,401	1,237	1,493	1,713	2,027	2,482	2,012	1,799	768	986	736	1,824	1,624	1,464
28	熊本駅周辺	森都心プラザ前	17,406	14,734	13,424	13,424	11,307	10,592	9,479	9,754	8,267	9,629	7,714	5,359	5,071	7,533	5,737	5,462	5,028	4,427
29	熊本駅周辺	熊本駅西口(新幹線口)出口																		
30	健軍	小粥時計店前	16,739	16,976	14,879	13,443	13,397	16,887	14,120	14,454	16,451	13,094	13,518	12,136	11,374	9,593	8,242	9,965	10,997	10,114
31	健軍	西里生花店前	12,425	11,882	11,453	10,334	8,973	11,147	10,014	10,390	10,441	8,847	10,472	8,854	9,096	9,298	7,667	9,341	8,851	8,168
32	子飼	子飼レトロ通り西側入口	7,268	5,751	6,599	4,731	3,894	3,672	5,474	5,245	5,547	4,869	4,278	3,648	3,859	3,451	3,467	3,754	3,227	3,102
33	子飼	石井食料品店前	4,594	2,859	3,090	2,714	2,177	1,797	3,304	3,191	3,476	3,165	3,030	2,629	2,617	2,396	2,491	2,322	2,190	2,320
34	水前寺	スズヤ時計店横	3,983	5,421	6,095	4,165	4,760	4,648	3,695	3,773	2,306	4,176	4,597	6,973	7,544	4,855	5,045	5,264	5,987	8,812
35	水前寺	末藤内科小児科医院前												2,030	2,478	2,260	1,950	2,519	2,439	2,407
36	武蔵ヶ丘	肥後銀行楠支店前							2,011	1,855	1,601	1,704	1,811	1,763	1,631	3,443	3,847	2,843	2,850	
37	武蔵ヶ丘	ムサンプラザ前											4,088	5,220	2,833	2,986	4,419	5,120	4,552	
全地点合計			441,497	436,897	460,591	502,618	437,442	441,753	487,266	528,538	549,403	554,374	505,654	447,710	540,330	556,081	479,969	453,036	459,581	439,641

20

新

5. 過去の調査結果一覧(日曜)

(単位:人)

NO	町名(通名)	調査地点	平成4年	平成5年	平成6年	平成7年	平成8年	平成9年	平成12年	平成15年	平成16年	平成17年	平成18年	平成19年	平成20年	平成21年	平成22年	平成23年	平成24年	平成25年	平成26年
			(8/23)	(8/22)	(8/21)	(8/20)	(8/25)	(8/24)	(8/20)	(8/17)	(8/22)	(8/21)	(8/20)	(8/19)	(8/24)	(8/23)	(8/22)	(11/13)	(10/21)	(10/20)	(10/19)
1	交通センター	熊本銀行花畑支店前(スクランブル交差点)	5,337	5,922	5,564	3,971	4,724	4,373	3,058	2,880	2,611	2,126	2,174	2,379	2,597	2,696	2,177	2,766	3,108	2,748	3,096
2	県民百貨店	県民百貨店~旧産業文化会館(スクランブル交差点)	18,982	20,975	10,481	10,630	9,786	9,271	6,404	7,810	6,222	5,560	6,264	7,970	5,441	6,141	4,712	2,928	3,768	4,848	7,932
3	新市街	旧産業文化会館~新市街(スクランブル交差点)	20,214	27,429	11,833	14,919	17,617	16,264	11,137	13,720	11,658	9,036	8,376	10,347	8,314	11,003	9,681	13,602	12,708	9,504	10,536
4	新市街	幸島公園地下駐車場連絡通路				10,349	11,818	11,193	10,673	8,415	7,152	7,039	5,268	5,703	5,142	4,093	4,297	3,702	4,512	3,204	4,464
5	新市街	パチンコプラザ前	25,105	35,983	32,747	25,478	35,990	30,885	25,281	24,833	21,425	20,335	18,664	18,792	18,066	17,080	13,917	13,728	13,308	14,700	15,504
6	シャワー通り	新市街郵便局前	8,465	7,586	5,848	5,935	7,926	6,769	8,186	7,295	5,461	6,704	4,912	4,479	6,421	4,139	3,050	5,328	5,556	5,340	8,592
7	ワシントン通り	双栄ビル前	2,693	2,971	3,923	2,647	3,139	3,750	3,639	3,835	3,073	3,284	3,329	2,885	2,974	3,847	3,233	3,180	4,380	4,380	6,792
8	ブルースコート	モアーズⅡビル前		6,928	7,011	5,305	5,724	5,404	3,610	3,230	3,089	3,011	2,025	1,680	1,577	2,116	1,922	1,350	1,692	2,460	2,508
9	銀座通り	南日本銀行熊本営業部前	12,620	12,962	9,466	9,635	12,940	11,759	9,638	10,244	9,603	7,867	7,033	4,933	5,188	5,572	4,852	7,638	8,460	5,724	7,500
10	城見町通り	南酒店前	8,090	8,084	7,635	6,852	7,777	6,264	5,257	4,784	4,021	4,542	3,789	4,033	4,812	4,820	3,990	5,628	6,264	6,732	5,664
11	市庁舎通り	山小屋ビル前		4,688	4,939	4,301	6,788	4,368	3,227	4,216	3,567	3,670	3,627	1,205	3,168	3,458	3,035	2,946	3,228	6,240	5,064
12	下通	カーリーセカンド前	45,197	47,566	40,755	33,997	44,511	41,888	40,711	36,549	28,836	29,545	25,626	22,991	22,249	21,238	20,679	20,298	25,812	23,016	24,228
13	下通	三国屋前	54,123	57,984	53,034	46,985	53,136	50,679	50,323	44,536	36,835	36,205	32,223	29,406	29,894	29,462	26,471	44,574	34,068	29,700	32,172
14	下通	ダイエー・櫻井總本店前	58,871	65,322	48,323	53,461	54,571	54,178	53,481	52,432	46,991	45,050	35,870	31,229	30,402	28,018	26,455	40,224	34,080	32,184	34,068
15	下通	ファインビル前	53,117	49,693	47,322	47,840	49,802	46,570	46,961	49,446	41,638	42,037	38,705	32,436	35,819	35,428	32,354	36,282	33,348	38,508	36,312
16	安政町	カーリー下通 南側入口横	14,043	13,368	8,800	12,498	13,831	11,424	9,585	7,999	5,982	6,615	6,169	5,802	6,527	6,275	5,333	13,176	8,592	7,608	7,608
17	下通	カーリー下通 北側入口横	17,575	20,152	17,500	21,962	25,588	17,956	13,830	14,751	10,842	12,643	11,620	11,677	12,377	12,024	12,790	15,360	18,384	14,976	9,876
18	駕町通り	鶴屋本館西側入口横	23,525	23,872	16,671	16,712	19,414	19,409	12,660	11,426	9,861	13,689	11,017	11,006	10,380	11,149	11,307	14,670	18,012	13,848	14,628
19	駕町通り	ハッピービル前		6,005	5,123	5,524	6,465	6,219	5,883	6,500	5,108	5,757	5,559	6,162	5,594	5,966	6,194	7,224	8,016	7,704	7,764
20	上通	びぶれす熊日会館前	41,749	41,993	37,811	38,848	44,468	38,770	36,452	40,635	38,817	42,141	35,426	31,702	33,456	35,411	31,082	40,710	35,724	31,728	32,688
21	上通	長崎書店横		3,902	5,435	4,798	5,043	4,962	4,118	4,971	4,664	4,643	4,312	3,346	3,567	5,000	3,595	3,570	5,100	5,700	4,116
22	上通	ハヤカワスポーツ前	17,047	19,787	19,586	18,162	24,170	21,484	21,041	23,693	19,536	20,570	18,139	17,753	19,140	17,501	16,610	13,932	17,388	15,132	19,488
23	上通	坂梨カメラ前	3,762	3,573	3,971	3,715	3,850	5,116	6,108	5,754	4,983	4,546	3,511	3,632	4,355	3,861	4,255	2,574	3,924	3,672	4,104
24	上通	並木坂(園田屋前)	5,574	6,408	6,679	5,873	7,475	7,143	6,924	7,936	7,422	7,165	5,841	6,254	5,213	4,996	5,059	6,516	5,232	8,412	11,112
25	水道町	鶴屋本館北側入口横						6,035	4,023	9,824	9,250	9,342	7,631	8,145	7,485	7,159	6,586	12,624	17,496	13,128	15,792
26	水道町	肥後銀行水道町支店前						2,859	2,201	3,989	4,455	3,958	4,177	4,173	4,411	3,828	3,942	3,966	5,652	5,712	5,496
27	熊本駅周辺	熊本駅前広場東口出口	2,551	3,544	4,043	3,019	2,709	2,643	1,633	1,979	2,445	2,013	2,005	1,999	2,012	2,241	1,884	3,486	4,704	5,727	7,689
28	熊本駅周辺	森都心プラザ前	4,117	3,510	4,060	2,491	2,124	1,469	1,197	1,350	1,364	1,590	1,325	1,230	1,234	1,810	1,410	1,350	1,800	1,788	1,872
29	熊本駅周辺	熊本駅西口(新幹線口)出口																		8,064	9,000
30	健軍	小粥時計店前	9,464	8,758	9,523	8,332	8,643	10,092	9,029	7,362	6,239	5,289	5,438	6,018	6,211	5,323	5,116	5,760	4,920	4,848	5,424
31	健軍	西里生花店前	8,229	8,935	9,232	8,456	8,380	8,516	7,938	5,308	7,539	6,080	5,192	4,979	5,508	4,816	5,284	5,436	5,376	4,776	5,004
32	子飼	子飼レトロ通り西側入口	3,482	3,062	2,871	2,703	2,857	3,009	2,348	2,457	3,431	2,685	2,477	2,311	2,684	2,035	2,269	3,336	3,096	3,240	3,036
33	子飼	石井食料品店前	2,509	2,238	2,357	1,919	2,195	2,298	1,771	2,343	3,049	2,133	2,031	2,146	2,235	1,914	2,009	2,964	2,724	3,000	2,844
34	水前寺	スズヤ時計店横	4,405	5,125	2,128	1,630	3,289	3,621	1,417	2,434	1,345	2,097	2,375	882	1,261	1,696	1,038	2,100	2,040	1,524	1,872
35	水前寺	末藤内科小児科医院前	2,187	2,032	2,171	1,823	2,091	1,563	1,493	1,617	1,721	1,405	1,484	1,256	1,461	1,277	1,140	2,280	2,136	1,128	948
36	武蔵ヶ丘	肥後銀行楠支店前	1,953	2,001	1,472	1,301	1,243	1,504	1,657	949	1,359	994	1,059	1,032	1,182	1,221	1,331	1,632	1,104	1,800	804
37	武蔵ヶ丘	ムサシプラザ前	5,287	5,209	3,874	3,078	3,256	1,713	1,706	1,621	1,580	1,947	1,238	980	1,261	1,208	1,041	1,932	1,404	1,848	900
全地点合計			480,273	537,567	452,188	445,149	513,340	481,420	434,600	439,123	383,174	383,313	335,911	312,953	319,618	315,822	290,100	368,772	367,116	354,651	376,497

21

新

## 5. 過去の調査結果一覧(合計)

(単位:人)

NO	町名(通名)	調査地点	昭和49	昭和50	昭和51	昭和52	昭和53	昭和54	昭和55	昭和56	昭和57	昭和58	昭和59	昭和60	昭和61	昭和62	昭和63	平成元年	平成2年	平成3年
1	交通センター	熊本銀行花畑支店前(スクランブル交差点)	41,188	37,761	29,987	28,315	26,554	24,159	22,885	22,252	21,574	19,388	15,732	13,747	14,762	14,533	13,552	13,439	11,919	11,899
2	県民百貨店	県民百貨店～旧産業文化会館(スクランブル交差点)	27,804	30,195	33,108	31,856	33,962	37,073	33,723	49,727	56,503	54,138	52,659	44,050	47,785	53,260	40,993	37,601	39,889	28,370
3	新市街	旧産業文化会館～新市街(スクランブル交差点)	42,832	40,806	0	36,256	38,960	42,125	46,646	57,938	63,871	64,296	66,708	53,846	65,710	56,538	43,146	41,989	44,309	35,386
4	新市街	幸島公園地下駐車場連絡通路																		
5	新市街	パチンコプラザ前	32,837	37,414	38,821	41,359	42,410	46,810	45,749	66,139	80,476	73,200	70,127	57,997	69,821	62,734	54,479	51,893	53,076	47,390
6	シャワー通り	新市街郵便局前														11,201	13,701	13,191	13,019	14,206
7	ワシントン通り	双栄ビル前																5,680	5,875	5,531
8	ブルスコート	モアーズIIビル前																		
9	銀座通り	南日本銀行熊本営業部前	12,520	11,107	24,449	28,493	21,912	18,437	23,062	26,748	22,126	27,182	24,345	24,149	29,091	29,788	28,772	25,896	27,069	23,870
10	城見町通り	南酒店前	16,333	15,265	15,394	14,001	12,790	14,901	20,047	19,887	17,634	18,462	16,709	15,494	15,931	18,450	17,013	19,502	19,441	20,451
11	市庁舎通り	山小屋ビル前																		
12	下 通	カリノセカンド前	36,609	41,156	41,805	46,168	45,852	53,788	52,518	75,214	80,972	81,658	80,372	68,138	81,070	78,162	76,090	67,588	64,773	61,400
13	下 通	三国屋前	88,599	86,977	89,496	93,084	88,208	91,050	84,941	95,977	100,779	100,162	110,470	89,693	101,007	97,242	93,317	87,278	91,579	84,341
14	下 通	ダイエー・櫻井總本店前	104,895	105,017	105,156	116,110	94,420	97,697	92,761	110,795	98,962	117,553	100,009	94,343	112,334	121,634	103,061	103,236	109,967	102,914
15	下 通	ファインビル前	94,107	69,658	92,794	101,769	87,429	86,302	86,143	90,549	82,310	86,267	78,277	69,657	87,800	91,817	85,012	82,122	86,398	98,132
16	安政町	カリノ下通 南側入口横	19,467	27,001	28,092	26,997	26,954	27,949	29,270	23,677	28,362	27,766	27,743	26,747	30,007	30,614	28,415	29,769	29,494	28,269
17	下 通	カリノ下通 北側入口横	40,590	50,859	48,899	46,383	43,646	35,604	38,444	42,671	38,921	41,419	36,981	39,835	36,626	40,910	42,340	36,331	36,853	40,195
18	駕町通り	鶴屋本館西側入口横	24,519	57,909	57,806	61,692	59,048	45,071	51,199	52,465	50,851	54,444	52,359	56,857	52,082	56,790	50,614	48,761	50,573	43,251
19	駕町通り	ハッピービル前																		
20	上 通	びぶれす熊日会館前	78,903	71,524	78,070	74,649	66,771	65,456	65,183	67,921	72,967	61,352	62,766	61,889	69,498	73,930	67,614	68,181	71,975	71,083
21	上 通	長崎書店横																		
22	上 通	ハヤカワスポーツ前	42,981	35,690	29,213	34,609	30,348	30,653	34,218	33,327	31,736	30,197	27,512	25,860	29,574	34,379	31,886	33,340	31,070	35,988
23	上 通	坂梨カメラ前																	7,741	7,560
24	上 通	並木坂(園田屋前)	13,509	15,262	12,380	16,296	14,646	12,184	15,401	17,429	15,606	14,156	12,531	11,690	12,578	15,396	13,420	13,260		13,753
25	水道町	鶴屋本館北側入口横																		
26	水道町	肥後銀行水道町支店前																		
27	熊本駅周辺	熊本駅前広場東口出口	5,389	5,308	3,901	3,598	3,355	2,924	3,163	4,075	4,364	5,585	4,535	4,580	1,583	2,156	1,869	4,646	4,003	4,970
28	熊本駅周辺	森都心プラザ前	33,203	28,184	25,798	24,572	21,314	20,141	17,666	18,864	16,685	17,572	15,733	10,093	9,757	13,811	10,249	10,757	10,295	9,209
29	熊本駅周辺	熊本駅西口(新幹線口)出口																		
30	健軍	小粥時計店前	29,644	31,023	29,118	28,647	26,883	29,859	28,446	28,371	30,519	28,483	23,809	23,556	23,510	19,644	18,384	21,205	19,314	19,777
31	健軍	西里生花店前	25,683	25,301	22,994	22,028	20,583	20,929	21,291	19,017	23,829	19,551	22,033	20,504	20,535	20,158	18,183	20,583	18,333	17,693
32	子飼	子飼レトロ通り西側入口	15,986	14,028	14,567	11,759	10,168	9,609	13,995	12,909	12,938	11,513	11,283	9,430	9,964	8,771	9,326	9,716	9,161	7,472
33	子飼	石井食品店前	9,129	7,520	7,088	7,163	6,221	5,223	9,493	9,348	9,818	8,898	8,396	8,307	7,991	6,830	7,553	7,114	6,662	6,274
34	水前寺	スズヤ時計店横	7,683	11,299	11,740	7,683	10,036	7,539	7,388	7,856	5,068	7,925	7,694	13,176	14,168	8,639	9,990	11,067	9,413	15,474
35	水前寺	末藤内科小児科医院前												4,187	4,791	4,208	4,600	5,464	5,007	5,462
36	武蔵ヶ丘	肥後銀行補支店前								3,391	3,549	3,259	3,484	3,713	3,924	4,303	7,218	7,239	5,872	5,950
37	武蔵ヶ丘	ムサンプラザ前												10,275	9,342	6,198	7,022	8,594	9,468	11,042
全地点合計			844,410	856,264	840,676	903,487	832,470	825,483	843,632	956,547	970,420	974,426	932,267	861,813	961,241	982,096	897,819	885,442	892,548	877,312

22

新

## 5. 過去の調査結果一覧(合計)

(単位:人)

NO	町名(通名)	調査地点	平成4年	平成5年	平成6年	平成7年	平成8年	平成9年	平成12年	平成15年	平成16年	平成17年	平成18年	平成19年	平成20年	平成21年	平成22年	平成23年	平成24年	平成25年	平成26年
1	交通センター	熊本銀行花畑支店前(スクランブル交差点)	12,122	13,047	11,263	9,288	10,328	9,325	7,691	6,539	6,236	5,462	5,422	5,487	5,726	6,094	5,624	6,900	7,488	6,624	7,488
2	県民百貨店	県民百貨店~旧産業文化会館(スクランブル交差点)	33,498	35,418	18,137	20,231	16,631	16,998	12,727	14,822	11,860	12,772	11,556	14,840	10,285	11,493	9,841	6,138	7,512	8,460	15,576
3	新市街	旧産業文化会館~新市街(スクランブル交差点)	37,056	47,408	20,235	29,427	30,860	30,216	23,686	25,844	24,177	19,288	16,127	20,297	16,008	22,175	21,642	21,828	23,496	19,224	21,180
4	新市街	辛島公園地下駐車場連絡通路				19,340	19,708	20,622	18,310	16,745	13,911	14,003	12,039	12,014	11,029	8,815	9,487	8,148	10,008	7,608	8,676
5	新市街	パチンコプラザ前	43,896	57,349	52,959	47,816	58,783	55,780	47,464	47,178	41,457	39,141	36,820	38,268	35,235	31,828	29,531	30,642	30,024	30,768	33,192
6	シャワー通り	新市街郵便局前	15,579	14,741	11,369	12,386	14,802	14,212	17,389	14,721	10,758	12,904	10,712	9,652	12,267	8,673	6,530	11,574	11,088	9,864	14,316
7	ワシントン通り	双栄ビル前	5,521	5,597	7,251	5,636	6,349	7,411	7,364	7,715	6,069	6,605	6,743	5,957	5,607	7,228	6,652	6,972	8,424	8,568	11,772
8	ブルスコート	モアーズIIビル前		11,885	11,418	10,251	10,263	10,134	7,179	5,686	5,579	5,690	4,188	3,729	3,406	4,430	4,044	3,852	4,488	4,500	4,860
9	銀座通り	南日本銀行熊本営業部前	27,363	29,316	22,232	23,077	28,013	25,938	21,975	22,947	21,648	18,279	17,447	12,918	12,409	13,159	12,270	14,538	16,668	13,428	15,828
10	城見町通り	南酒店前	20,813	20,480	17,906	18,105	18,896	16,731	15,364	12,307	11,200	12,277	11,475	11,327	11,570	12,477	11,280	12,006	14,376	14,544	13,848
11	市庁舎通り	山小屋ビル前		12,238	11,622	10,775	14,916	11,467	9,098	11,318	9,576	9,303	9,444	4,417	8,316	9,254	8,739	7,926	8,808	12,624	12,948
12	下 通	カリノセカンド前	77,058	73,255	69,093	62,023	73,408	73,590	71,017	64,682	53,427	53,145	49,169	46,119	40,921	41,094	40,129	41,538	45,492	42,228	45,528
13	下 通	三国屋前	96,574	95,885	90,929	87,199	90,457	90,625	89,809	80,238	67,991	66,673	59,182	57,932	55,828	55,602	51,944	83,964	59,340	53,448	55,848
14	下 通	ダイエー・櫻井總本店前	115,473	111,051	85,241	97,140	93,668	99,316	99,110	97,151	87,361	82,705	64,021	61,358	55,569	54,983	51,145	70,314	58,548	61,044	58,476
15	下 通	ファインビル前	95,508	86,431	86,222	88,931	86,816	86,390	85,762	91,526	76,911	76,040	71,164	64,830	65,161	67,458	63,657	62,934	57,600	66,876	65,640
16	安政町	カリノ下通 南側入口横	24,971	26,668	19,825	25,866	27,082	23,896	21,089	17,984	13,673	14,483	13,928	13,187	13,138	13,549	12,126	24,438	17,280	15,108	15,420
17	下 通	カリノ下通 北側入口横	34,622	34,898	31,858	44,374	47,715	35,254	29,729	28,678	23,266	24,164	23,475	25,694	24,068	24,940	26,391	30,090	33,276	28,200	22,584
18	駕町通り	鶴屋本館西側入口横	44,748	45,244	30,946	30,807	36,826	37,741	27,032	23,039	19,710	24,769	23,168	23,482	20,403	22,396	22,668	26,562	32,964	26,376	26,868
19	駕町通り	ハッピービル前		12,571	11,110	16,011	13,682	13,533	13,407	12,756	10,702	11,344	11,303	13,449	11,482	12,743	12,830	14,646	16,212	14,544	15,300
20	上 通	びぶれす熊日会館前	77,155	76,168	68,619	73,750	82,594	74,226	71,845	73,661	71,926	73,381	65,268	61,836	60,082	63,217	59,289	73,302	63,540	56,124	57,924
21	上 通	長崎書店横		7,639	10,010	9,627	10,791	9,881	8,936	8,959	9,396	8,628	8,634	6,680	7,196	9,342	6,832	7,974	9,756	9,864	8,676
22	上 通	ハヤカワスポーツ前	35,401	39,635	38,068	36,334	44,463	41,389	41,222	45,109	38,053	37,296	33,231	35,792	35,678	33,354	31,903	31,944	32,604	30,732	35,448
23	上 通	坂梨カメラ前	7,988	7,457	7,891	7,897	8,148	9,808	12,628	10,736	9,950	7,866	7,038	7,529	7,975	7,602	8,049	4,926	7,932	7,884	8,148
24	上 通	並木坂(園田屋前)	13,995	14,308	14,496	12,952	15,802	15,284	15,030	17,370	15,087	14,735	12,710	13,760	11,028	11,064	11,027	16,092	12,144	17,256	20,364
25	水道町	鶴屋本館北側入口横						14,562	11,546	20,590	18,835	18,452	15,767	16,594	13,327	14,446	13,875	26,658	31,692	27,432	32,460
26	水道町	肥後銀行水道町支店前						8,403	6,964	10,552	11,333	9,928	10,847	9,751	8,766	9,690	9,559	13,854	12,756	12,120	12,768
27	熊本駅周辺	熊本駅前広場東口出口	7,775	7,567	8,685	7,300	6,615	5,719	4,355	5,162	5,081	4,544	4,761	4,535	4,064	4,829	4,110	8,070	10,896	13,269	15,983
28	熊本駅周辺	森都心プラザ前	9,050	9,068	8,595	4,899	4,744	3,463	3,573	3,609	3,158	3,572	3,123	2,907	2,627	3,572	2,860	4,440	7,872	6,036	5,868
29	熊本駅周辺	熊本駅西口(新幹線口)出口																		16,380	18,396
30	健軍	小粥時計店前	17,661	18,575	23,183	20,122	17,577	18,193	19,319	16,794	13,120	11,795	12,671	13,333	13,682	11,424	10,943	13,068	9,984	10,788	11,796
31	健軍	西里生花店前	18,282	19,172	22,560	19,155	18,254	19,084	17,814	11,968	16,340	14,474	12,122	11,557	12,395	10,698	11,343	12,048	11,748	10,860	10,836
32	子飼	子飼レトロ通り西側入口	8,417	8,345	7,436	7,115	7,342	7,286	6,014	6,351	7,700	6,419	6,044	5,826	5,550	4,411	4,963	7,440	8,076	6,576	7,044
33	子飼	石井食料品店前	6,502	6,742	6,352	5,593	6,184	6,490	5,289	5,545	6,820	5,487	4,932	5,231	4,741	4,529	4,466	6,684	5,772	5,952	5,892
34	水前寺	スズヤ時計店横	7,169	9,784	5,320	4,058	6,430	7,599	3,661	6,061	3,198	4,018	3,910	2,074	2,375	3,138	2,312	3,396	3,972	3,120	3,852
35	水前寺	末藤内科小児科医院前	5,126	4,877	6,001	4,545	4,678	3,568	3,924	4,051	3,962	3,852	3,687	2,993	2,992	3,229	2,650	4,260	4,164	3,108	2,340
36	武蔵ヶ丘	肥後銀行橋支店前	4,052	4,580	3,440	2,432	2,441	3,421	3,921	2,436	3,194	2,462	2,344	2,310	2,183	2,704	2,765	3,012	2,664	3,336	1,992
37	武蔵ヶ丘	ムサシプラザ前	12,166	10,876	8,867	5,521	5,676	4,358	4,620	3,234	4,123	3,715	2,916	2,392	2,353	2,750	2,261	3,240	2,976	3,192	1,716
全地点合計			915,541	978,275	849,139	879,983	940,942	931,913	865,863	854,064	756,788	739,671	667,388	650,057	615,442	628,390	595,737	725,418	701,640	688,065	726,851

23

新



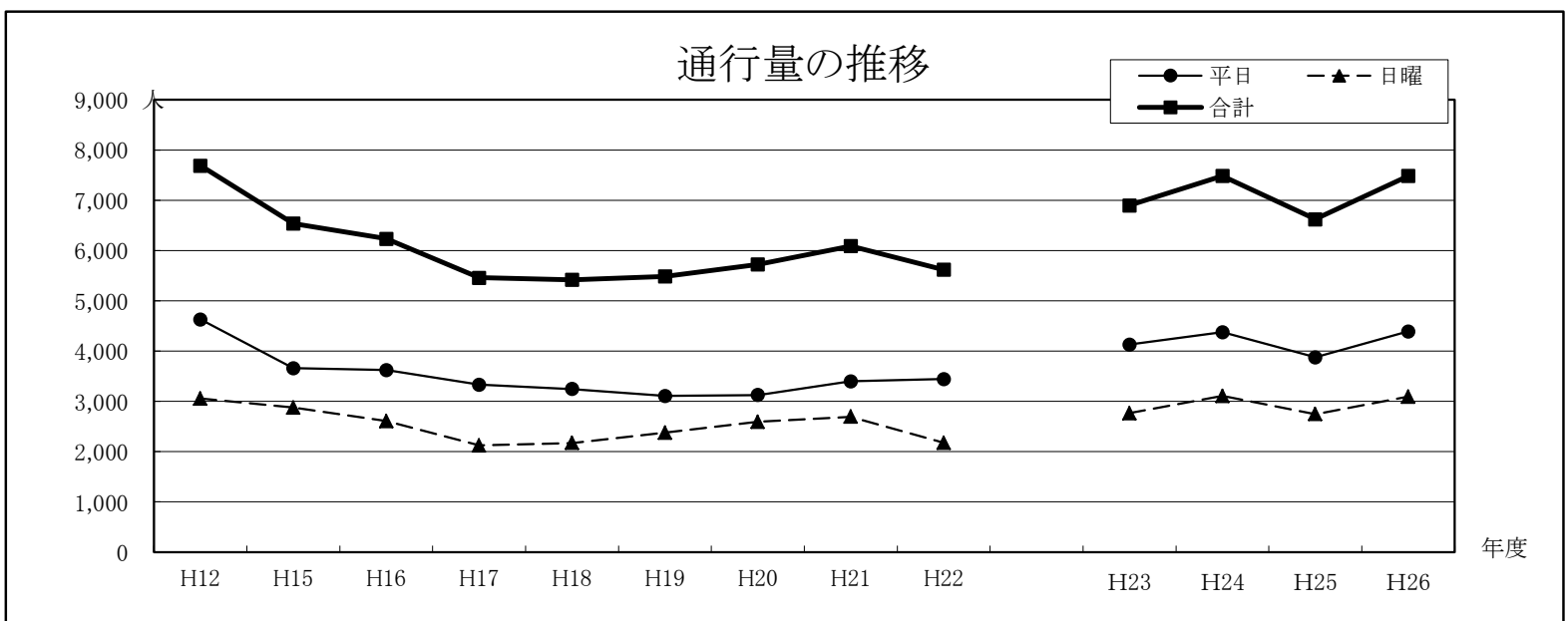
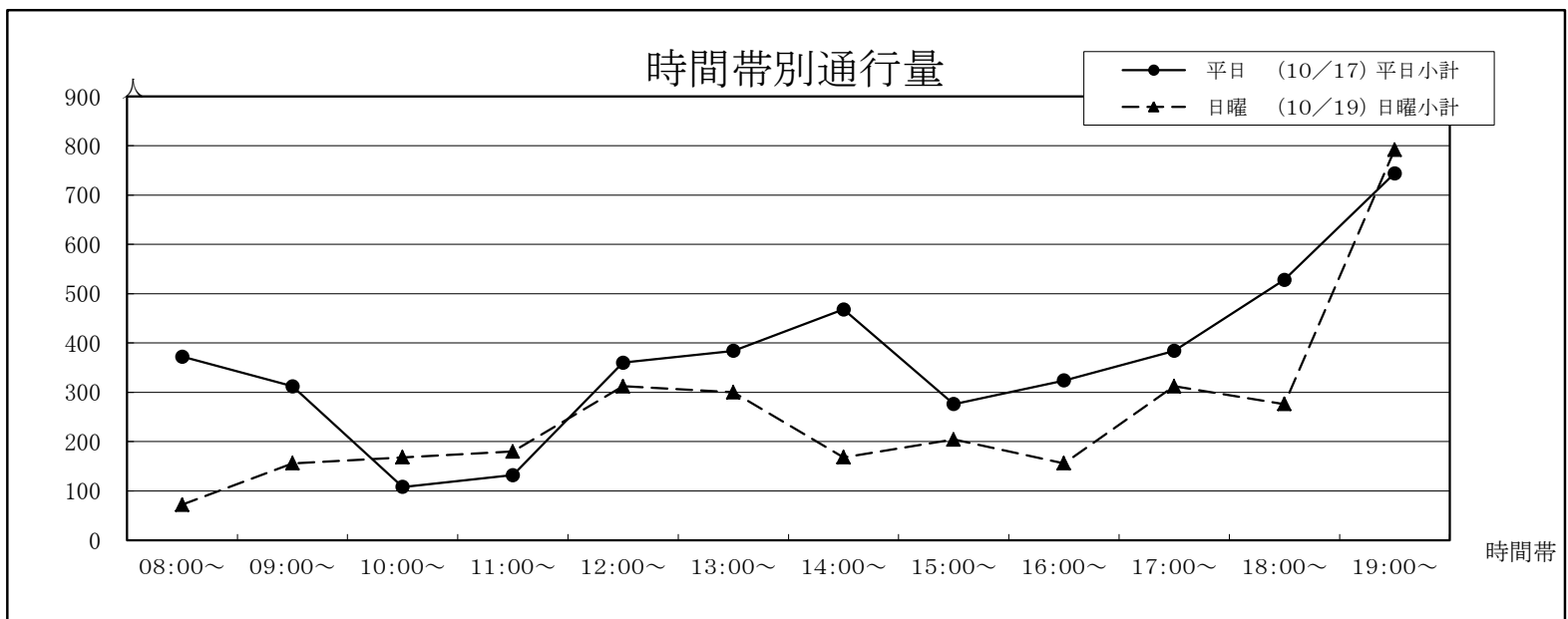
## 6. 各調査地点の通行量詳細

### 1 熊本銀行花畑支店前(スクランブル交差点)〔交通センター〕

①西銀座通り	平日 (10/17)			日曜 (10/19)			合計
	①→②	②→①	平日小計	①→②	②→①	日曜小計	
②交通センター							
08:00~	156	216	372	60	12	72	444
09:00~	144	168	312	96	60	156	468
10:00~	96	12	108	72	96	168	276
11:00~	84	48	132	96	84	180	312
12:00~	120	240	360	168	144	312	672
13:00~	120	264	384	156	144	300	684
14:00~	252	216	468	60	108	168	636
15:00~	168	108	276	108	96	204	480
16:00~	216	108	324	96	60	156	480
17:00~	240	144	384	192	120	312	696
18:00~	192	336	528	144	132	276	804
19:00~	192	552	744	264	528	792	1,536
合計	1,980	2,412	4,392	1,512	1,584	3,096	7,488

年	平日	日曜	合計	今回調査/ 前回調査	休日調査/ 平日調査
H12	4,633	3,058	7,691	82.48%	66.00%
H15	3,659	2,880	6,539	85.02%	78.71%
H16	3,625	2,611	6,236	95.37%	72.03%
H17	3,336	2,126	5,462	87.59%	63.73%
H18	3,248	2,174	5,422	99.27%	66.93%
H19	3,108	2,379	5,487	101.20%	76.54%
H20	3,129	2,597	5,726	104.36%	83.00%
H21	3,398	2,696	6,094	106.43%	79.34%
H22	3,447	2,177	5,624	92.29%	63.16%

H23	4,134	2,766	6,900	122.69%	66.91%
H24	4,380	3,108	7,488	108.52%	70.96%
H25	3,876	2,748	6,624	88.46%	70.90%
H26	4,392	3,096	7,488	113.04%	70.49%

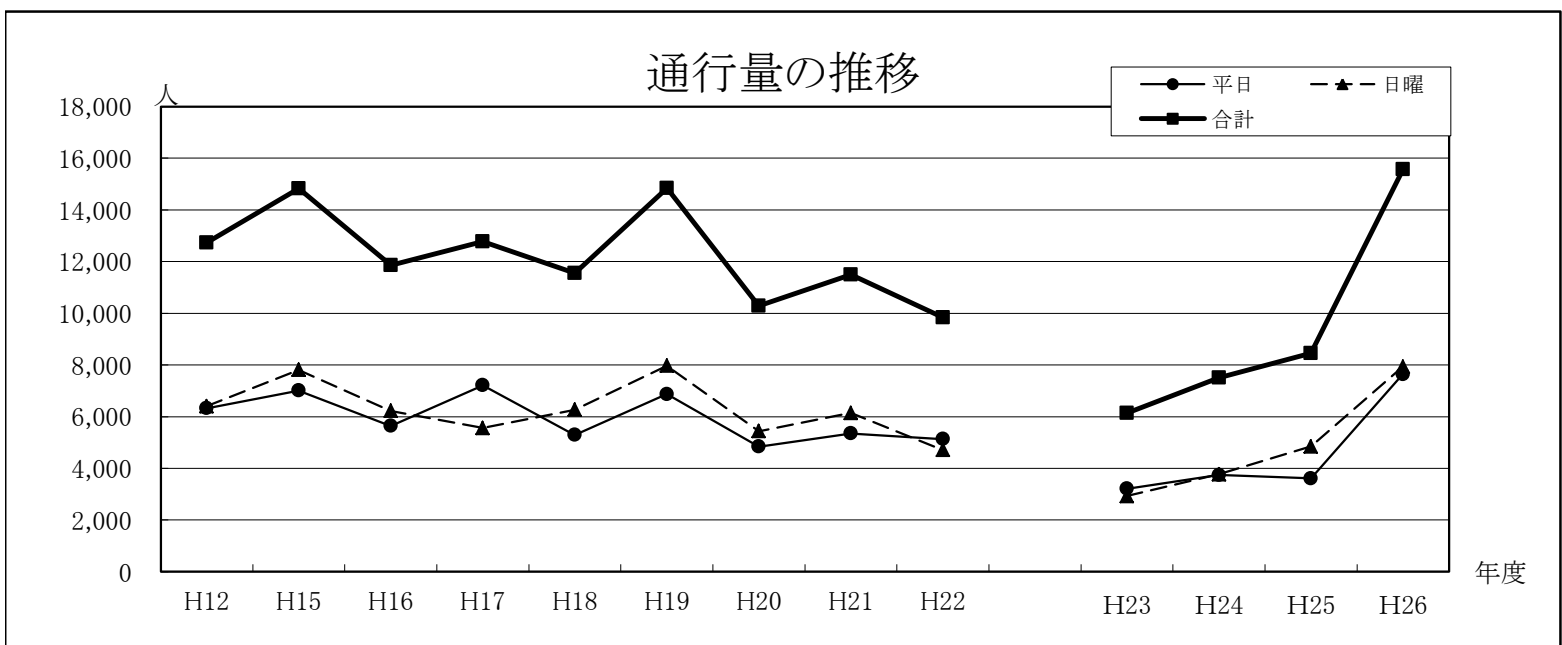
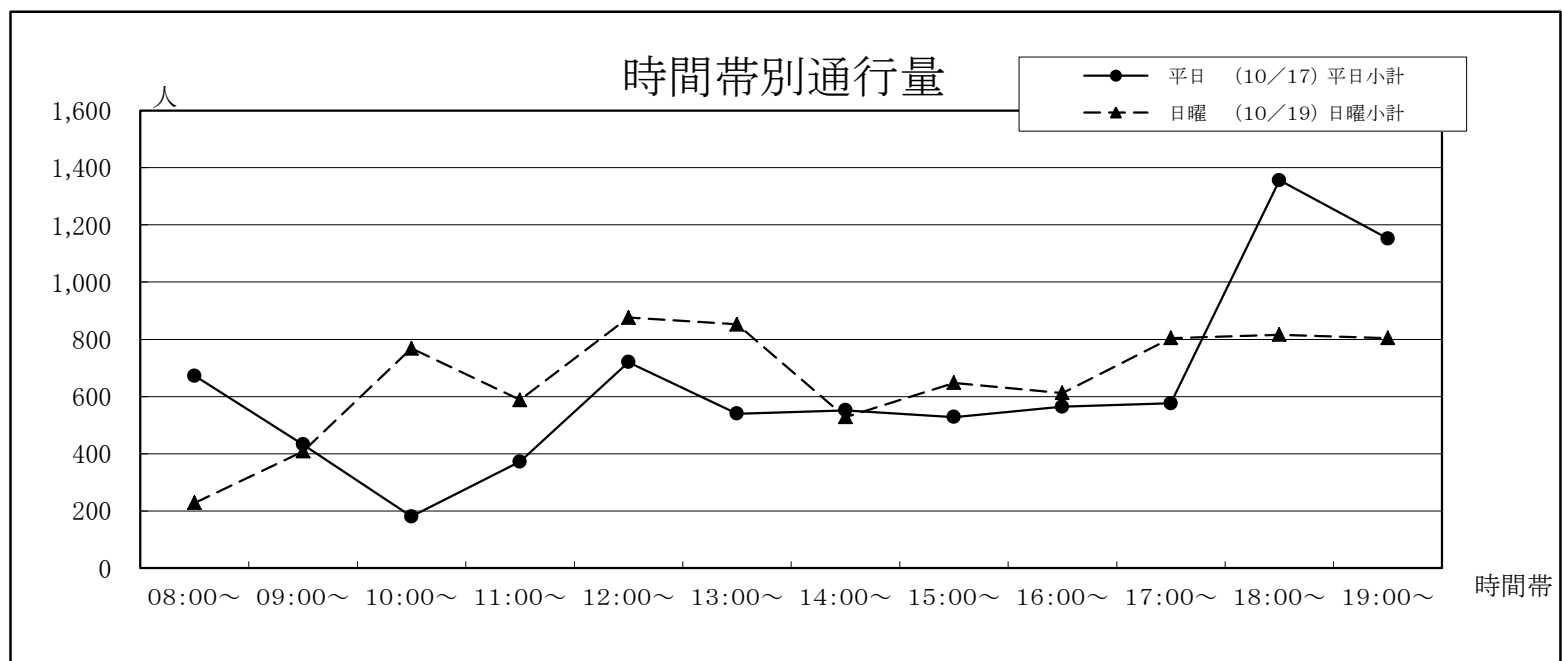


## 2 県民百貨店～旧産業文化会館(スクランブル交差点)〔県民百貨店〕

①旧産業文化会館 ②県民百貨店	平日 (10/17)			日曜 (10/19)			合計
	①→②	②→①	平日小計	①→②	②→①	日曜小計	
08:00～	360	312	672	96	132	228	900
09:00～	216	216	432	180	228	408	840
10:00～	84	96	180	372	396	768	948
11:00～	96	276	372	360	228	588	960
12:00～	180	540	720	300	576	876	1,596
13:00～	300	240	540	576	276	852	1,392
14:00～	204	348	552	276	252	528	1,080
15:00～	252	276	528	420	228	648	1,176
16:00～	252	312	564	264	348	612	1,176
17:00～	288	288	576	540	264	804	1,380
18:00～	480	876	1,356	444	372	816	2,172
19:00～	468	684	1,152	312	492	804	1,956
合計	3,180	4,464	7,644	4,140	3,792	7,932	15,576

年	平日	日曜	合計	今回調査/ 前回調査	休日調査/ 平日調査
H12	6,323	6,404	12,727	74.87%	101.28%
H15	7,012	7,810	14,822	116.46%	111.38%
H16	5,638	6,222	11,860	80.02%	110.36%
H17	7,212	5,560	12,772	107.69%	77.09%
H18	5,292	6,264	11,556	90.48%	118.37%
H19	6,870	7,970	14,840	128.42%	116.01%
H20	4,844	5,441	10,285	69.31%	112.32%
H21	5,352	6,141	11,493	111.75%	114.74%
H22	5,129	4,712	9,841	85.63%	91.87%

H23	3,210	2,928	6,138	62.37%	91.21%
H24	3,744	3,768	7,512	122.39%	100.64%
H25	3,612	4,848	8,460	112.62%	134.22%
H26	7,644	7,932	15,576	184.11%	103.77%

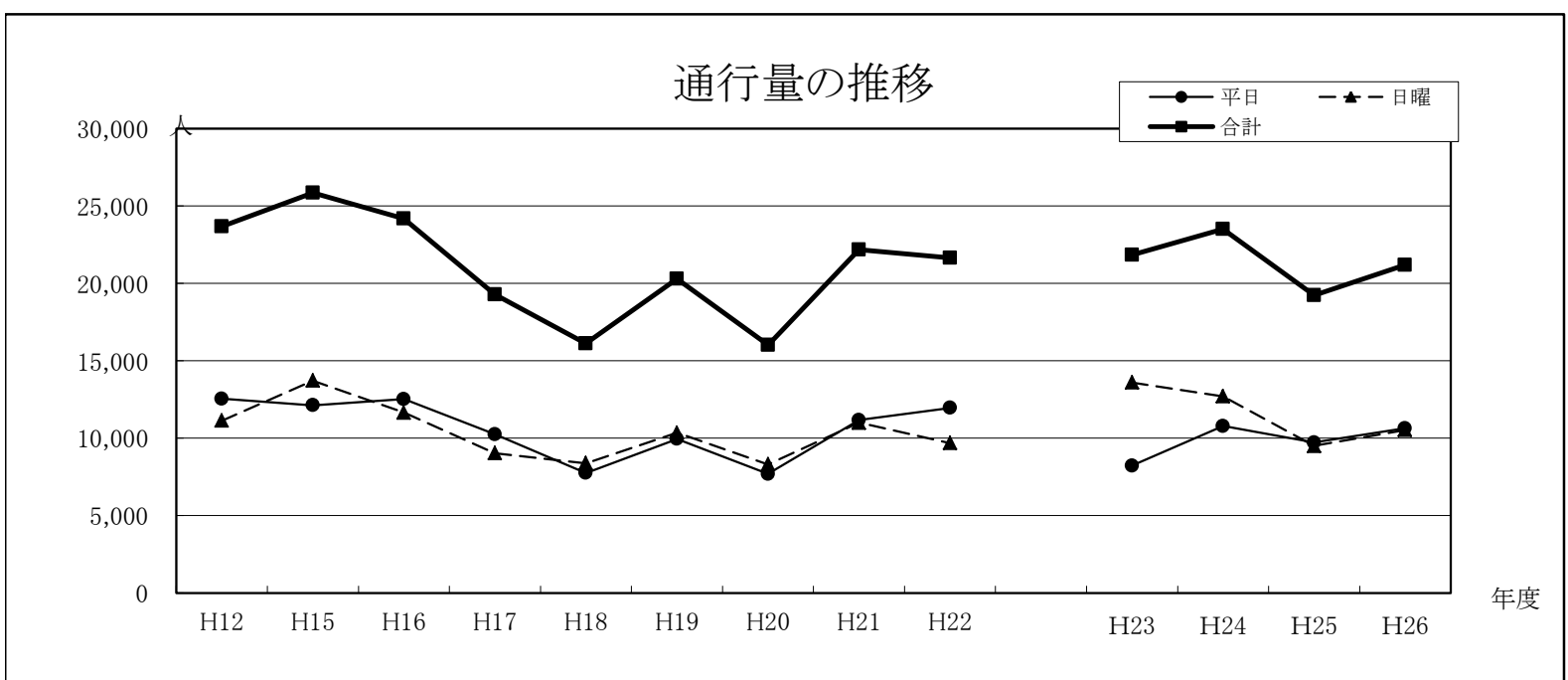
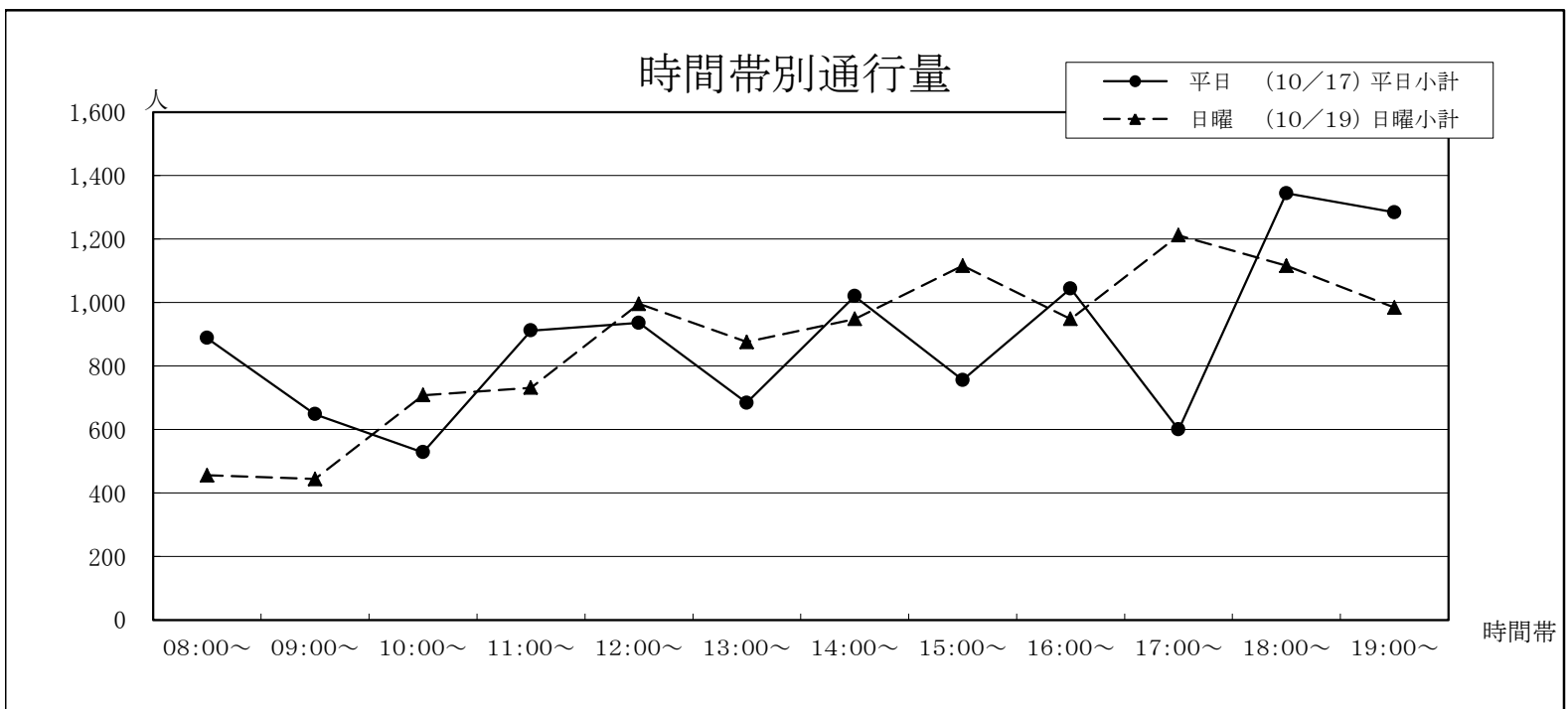


### 3 旧産業文化会館～新市街(スクランブル交差点)〔新市街〕

①新市街 ②旧産業文化会館	平日 (10/17)			日曜 (10/19)			合計
	①→②	②→①	平日小計	①→②	②→①	日曜小計	
08:00～	468	420	888	204	252	456	1,344
09:00～	288	360	648	312	132	444	1,092
10:00～	180	348	528	336	372	708	1,236
11:00～	444	468	912	216	516	732	1,644
12:00～	408	528	936	408	588	996	1,932
13:00～	336	348	684	420	456	876	1,560
14:00～	480	540	1,020	528	420	948	1,968
15:00～	312	444	756	576	540	1,116	1,872
16:00～	372	672	1,044	384	564	948	1,992
17:00～	264	336	600	516	696	1,212	1,812
18:00～	384	960	1,344	492	624	1,116	2,460
19:00～	432	852	1,284	312	672	984	2,268
合計	4,368	6,276	10,644	4,704	5,832	10,536	21,180

年	平日	日曜	合計	今回調査/ 前回調査	休日調査/ 平日調査
H12	12,549	11,137	23,686	78.39%	88.75%
H15	12,124	13,720	25,844	109.11%	113.16%
H16	12,519	11,658	24,177	93.55%	93.12%
H17	10,252	9,036	19,288	79.78%	88.14%
H18	7,751	8,376	16,127	83.61%	108.06%
H19	9,950	10,347	20,297	125.86%	103.99%
H20	7,694	8,314	16,008	78.87%	108.06%
H21	11,172	11,003	22,175	138.52%	98.49%
H22	11,961	9,681	21,642	97.60%	80.94%

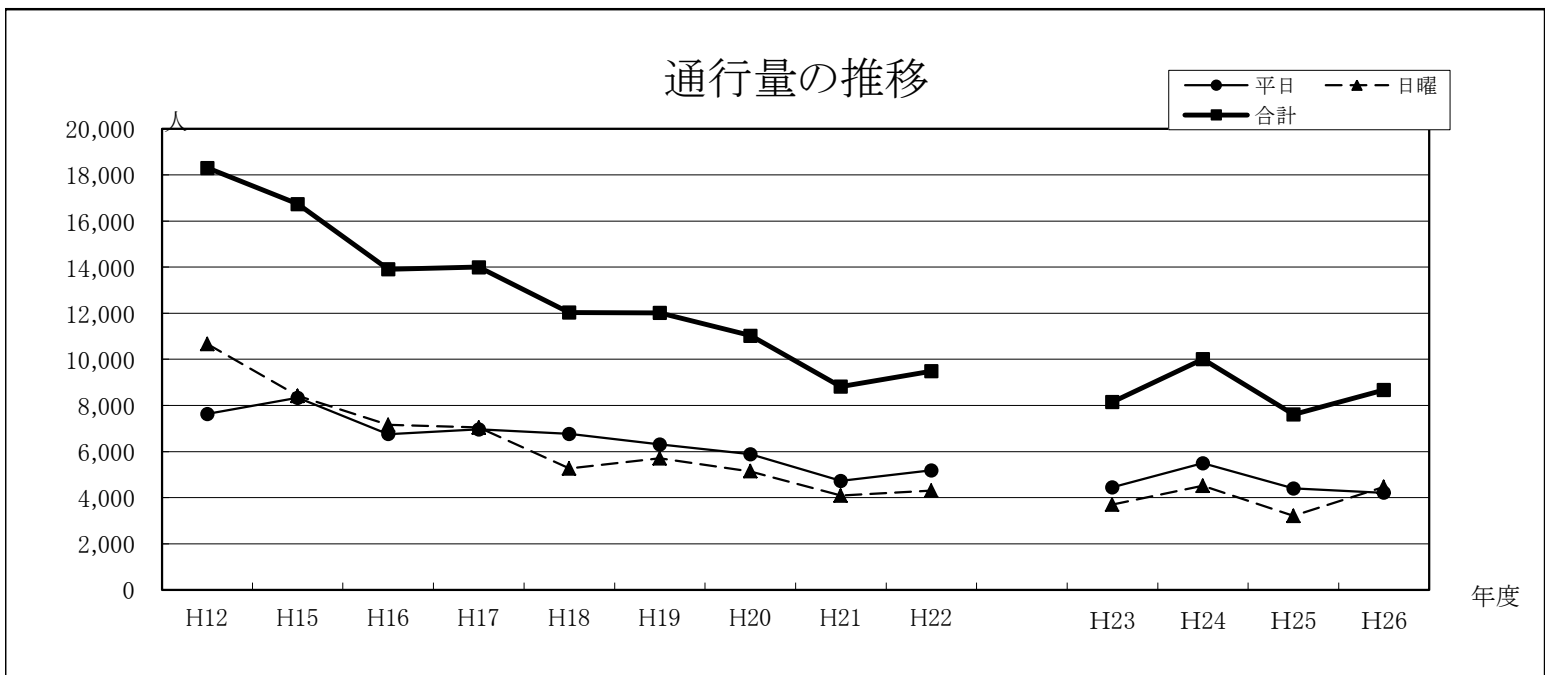
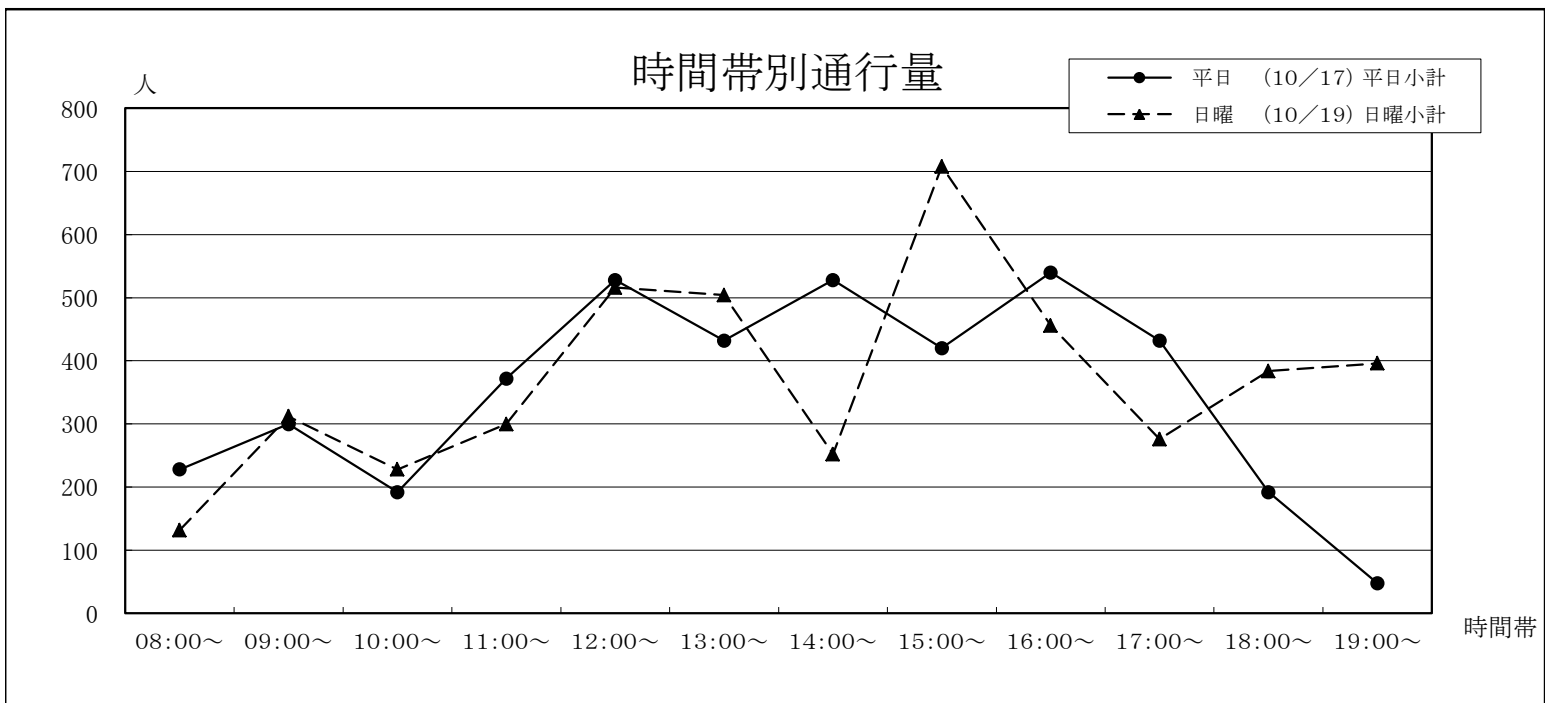
H23	8,226	13,602	21,828	100.86%	165.35%
H24	10,788	12,708	23,496	107.64%	117.80%
H25	9,720	9,504	19,224	81.82%	97.78%
H26	10,644	10,536	21,180	110.17%	98.99%



## 4 辛島公園地下駐車場連絡通路〔新市街〕

①新市街 ②交通センター	平日 (10/17)			日曜 (10/19)			合計
	①→②	②→①	平日小計	①→②	②→①	日曜小計	
08:00~	108	120	228	72	60	132	360
09:00~	180	120	300	60	252	312	612
10:00~	72	120	192	108	120	228	420
11:00~	180	192	372	168	132	300	672
12:00~	300	228	528	360	156	516	1,044
13:00~	240	192	432	372	132	504	936
14:00~	312	216	528	156	96	252	780
15:00~	312	108	420	480	228	708	1,128
16:00~	384	156	540	312	144	456	996
17:00~	204	228	432	144	132	276	708
18:00~	72	120	192	240	144	384	576
19:00~	24	24	48	264	132	396	444
合計	2,388	1,824	4,212	2,736	1,728	4,464	8,676

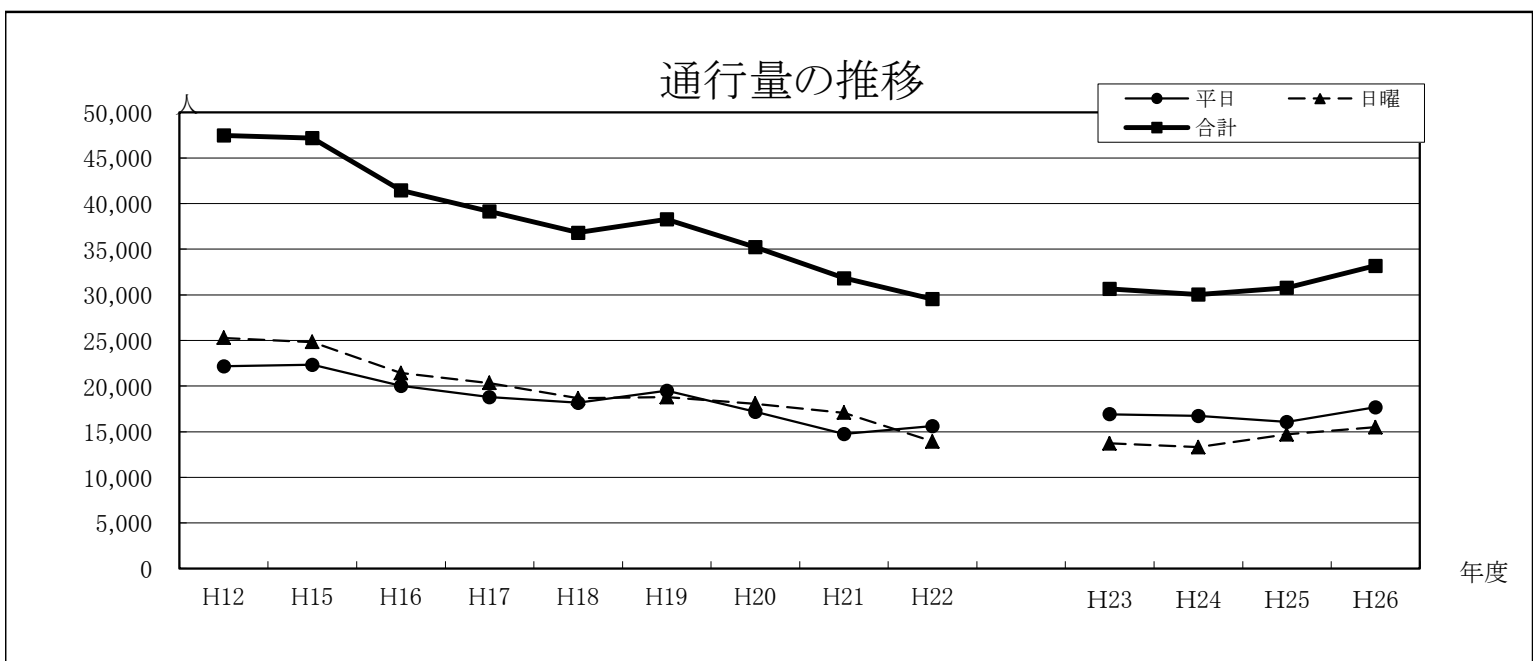
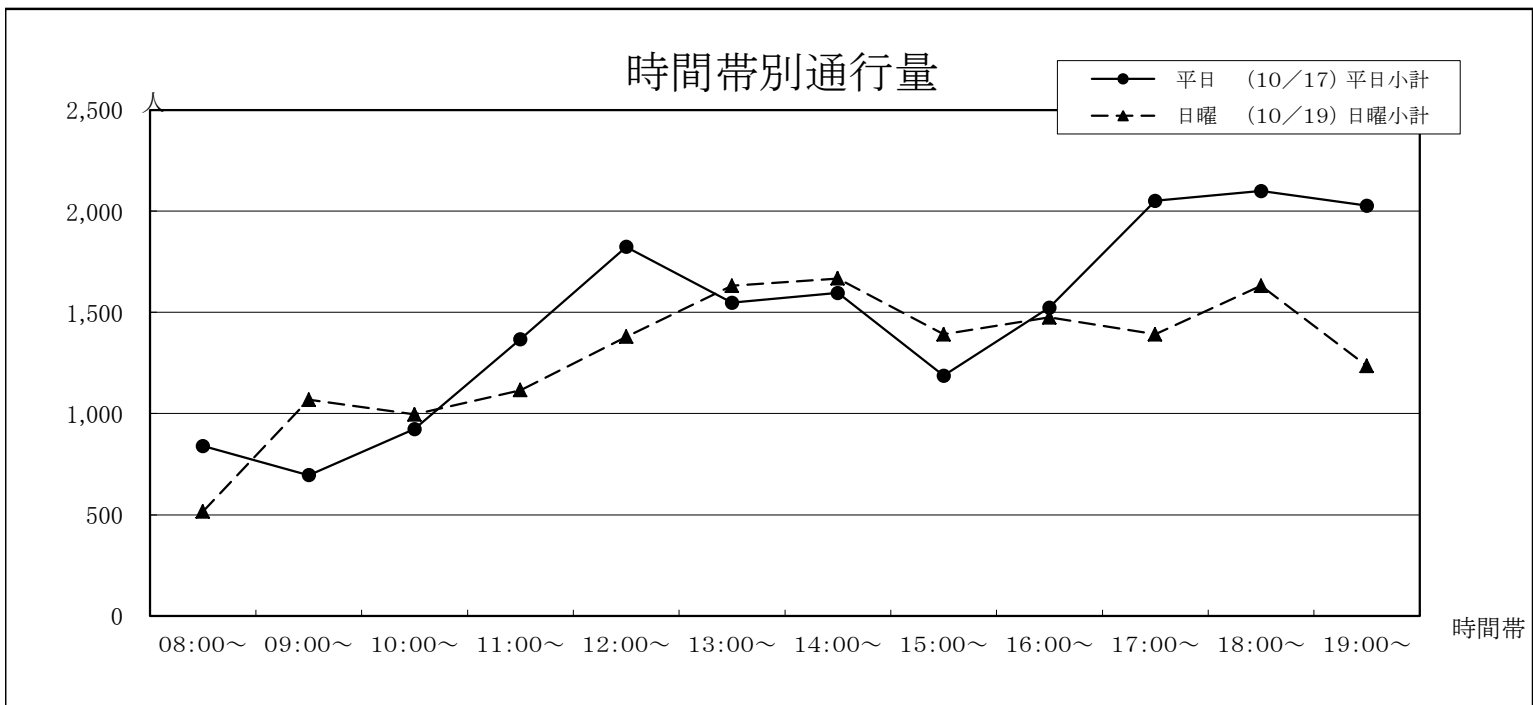
年	平日	日曜	合計	今回調査/ 前回調査	休日調査/ 平日調査
H12	7,637	10,673	18,310	88.79%	139.75%
H15	8,330	8,415	16,745	91.45%	101.02%
H16	6,759	7,152	13,911	83.08%	105.81%
H17	6,964	7,039	14,003	100.66%	101.08%
H18	6,771	5,268	12,039	85.97%	77.80%
H19	6,311	5,703	12,014	99.79%	90.37%
H20	5,887	5,142	11,029	91.80%	87.34%
H21	4,722	4,093	8,815	79.93%	86.68%
H22	5,190	4,297	9,487	107.62%	82.79%
H23	4,446	3,702	8,148	85.89%	83.27%
H24	5,496	4,512	10,008	122.83%	82.10%
H25	4,404	3,204	7,608	76.02%	72.75%
H26	4,212	4,464	8,676	114.04%	105.98%



## 5 パチンコプラザ前〔新市街〕

①電車通り ②ワシントン通り	平日 (10/17)			日曜 (10/19)			合計
	①→②	②→①	平日小計	①→②	②→①	日曜小計	
08:00~	384	456	840	312	204	516	1,356
09:00~	360	336	696	624	444	1,068	1,764
10:00~	636	288	924	708	288	996	1,920
11:00~	708	660	1,368	612	504	1,116	2,484
12:00~	984	840	1,824	756	624	1,380	3,204
13:00~	756	792	1,548	792	840	1,632	3,180
14:00~	744	852	1,596	780	888	1,668	3,264
15:00~	552	636	1,188	600	792	1,392	2,580
16:00~	684	840	1,524	636	840	1,476	3,000
17:00~	1,308	744	2,052	732	660	1,392	3,444
18:00~	1,488	612	2,100	852	780	1,632	3,732
19:00~	1,212	816	2,028	624	612	1,236	3,264
合計	9,816	7,872	17,688	8,028	7,476	15,504	33,192

年	平日	日曜	合計	今回調査/ 前回調査	休日調査/ 平日調査
H12	22,183	25,281	47,464	85.09%	113.97%
H15	22,345	24,833	47,178	99.40%	111.13%
H16	20,032	21,425	41,457	87.87%	106.95%
H17	18,806	20,335	39,141	94.41%	108.13%
H18	18,156	18,664	36,820	94.07%	102.80%
H19	19,476	18,792	38,268	103.93%	96.49%
H20	17,169	18,066	35,235	92.07%	105.22%
H21	14,748	17,080	31,828	90.33%	115.81%
H22	15,614	13,917	29,531	92.78%	89.13%
H23	16,914	13,728	30,642	103.76%	81.16%
H24	16,716	13,308	30,024	97.98%	79.61%
H25	16,068	14,700	30,768	102.48%	91.49%
H26	17,688	15,504	33,192	107.88%	87.65%

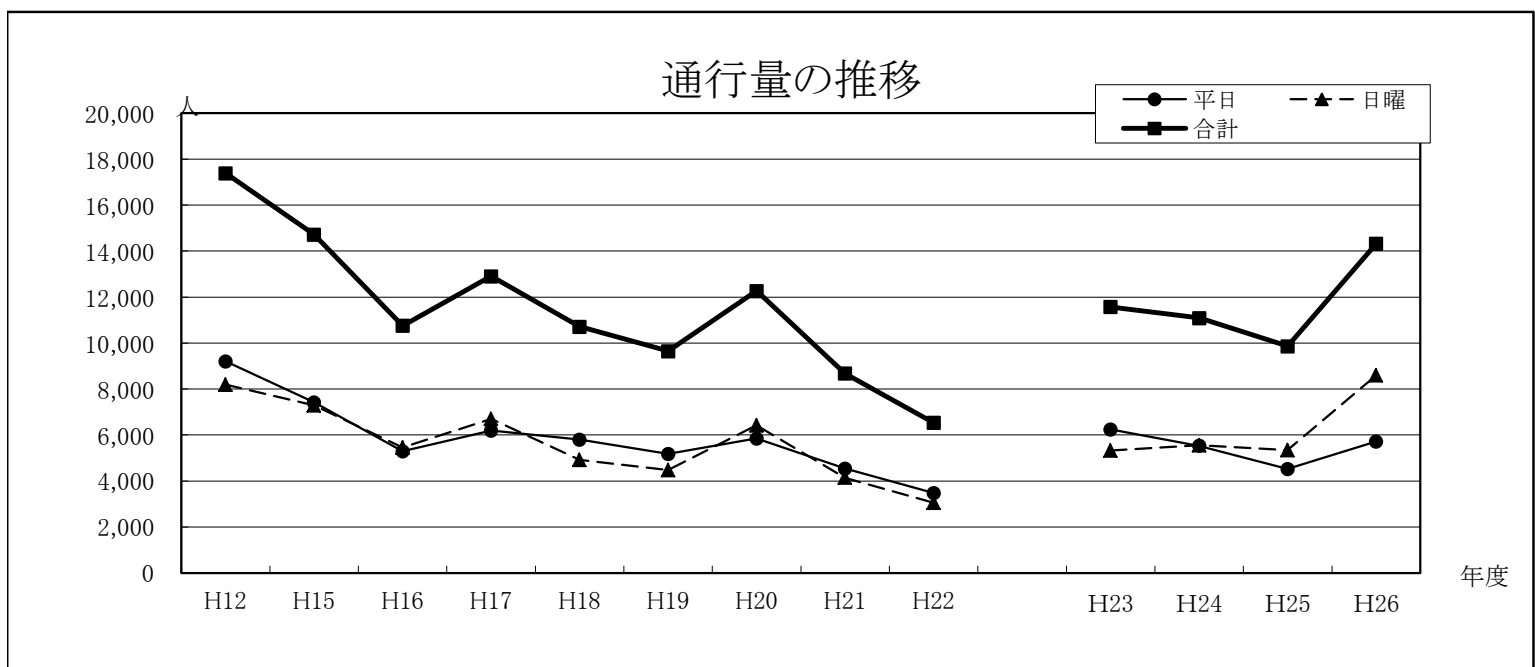
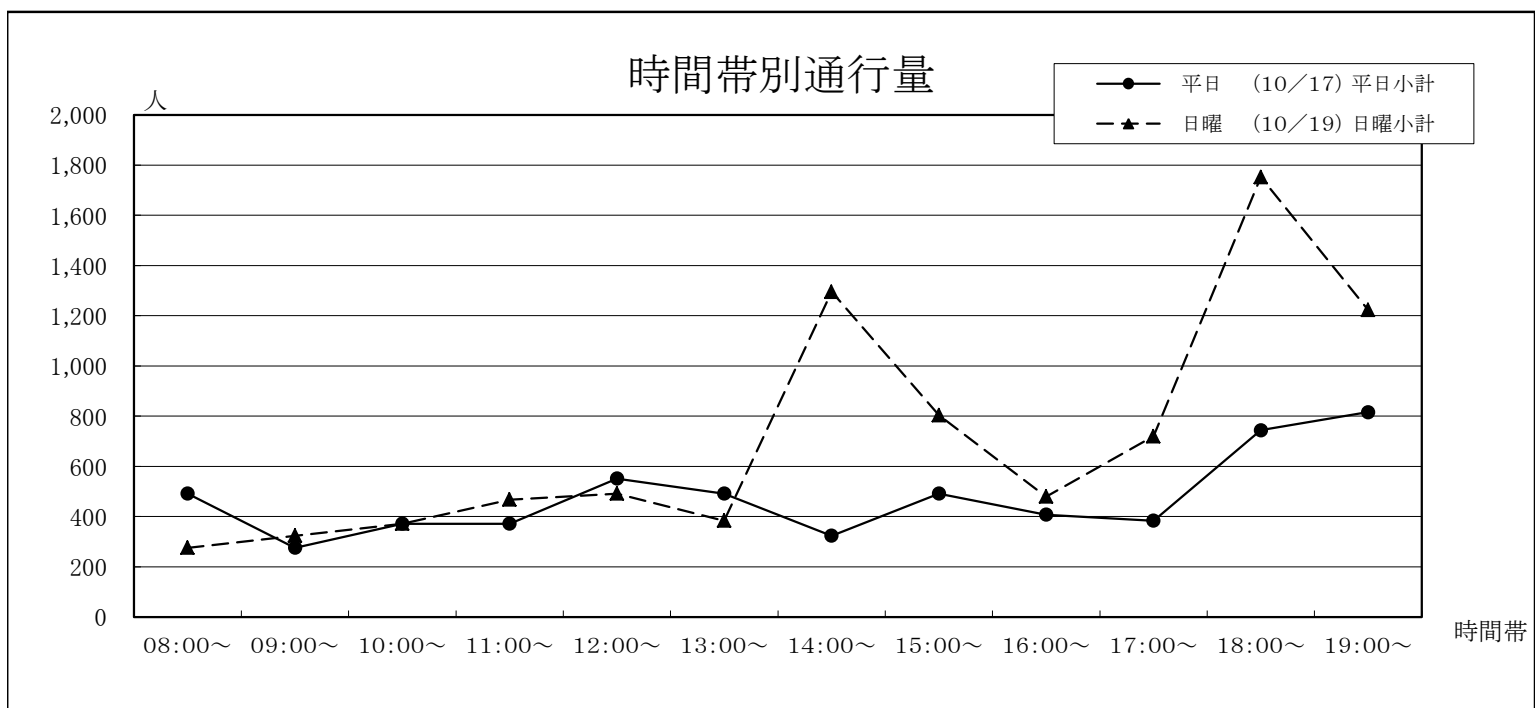


## 6 新市街郵便局前〔シャワー通り〕

①下通	平日 (10/17)			日曜 (10/19)			合計
	①→②	②→①	平日小計	①→②	②→①	日曜小計	
②代継橋							
08:00~	168	324	492	192	84	276	768
09:00~	96	180	276	216	108	324	600
10:00~	108	264	372	264	108	372	744
11:00~	192	180	372	336	132	468	840
12:00~	240	312	552	396	96	492	1,044
13:00~	204	288	492	372	12	384	876
14:00~	132	192	324	636	660	1,296	1,620
15:00~	204	288	492	396	408	804	1,296
16:00~	228	180	408	264	216	480	888
17:00~	180	204	384	336	384	720	1,104
18:00~	264	480	744	792	960	1,752	2,496
19:00~	372	444	816	540	684	1,224	2,040
合計	2,388	3,336	5,724	4,740	3,852	8,592	14,316

年	平日	日曜	合計	今回調査/ 前回調査	休日調査/ 平日調査
H12	9,203	8,186	17,389	122.35%	88.95%
H15	7,426	7,295	14,721	84.66%	98.24%
H16	5,297	5,461	10,758	73.08%	103.10%
H17	6,200	6,704	12,904	119.95%	108.13%
H18	5,800	4,912	10,712	83.01%	84.69%
H19	5,173	4,479	9,652	90.10%	86.58%
H20	5,846	6,421	12,267	127.09%	109.84%
H21	4,534	4,139	8,673	70.70%	91.29%
H22	3,480	3,050	6,530	75.29%	87.64%

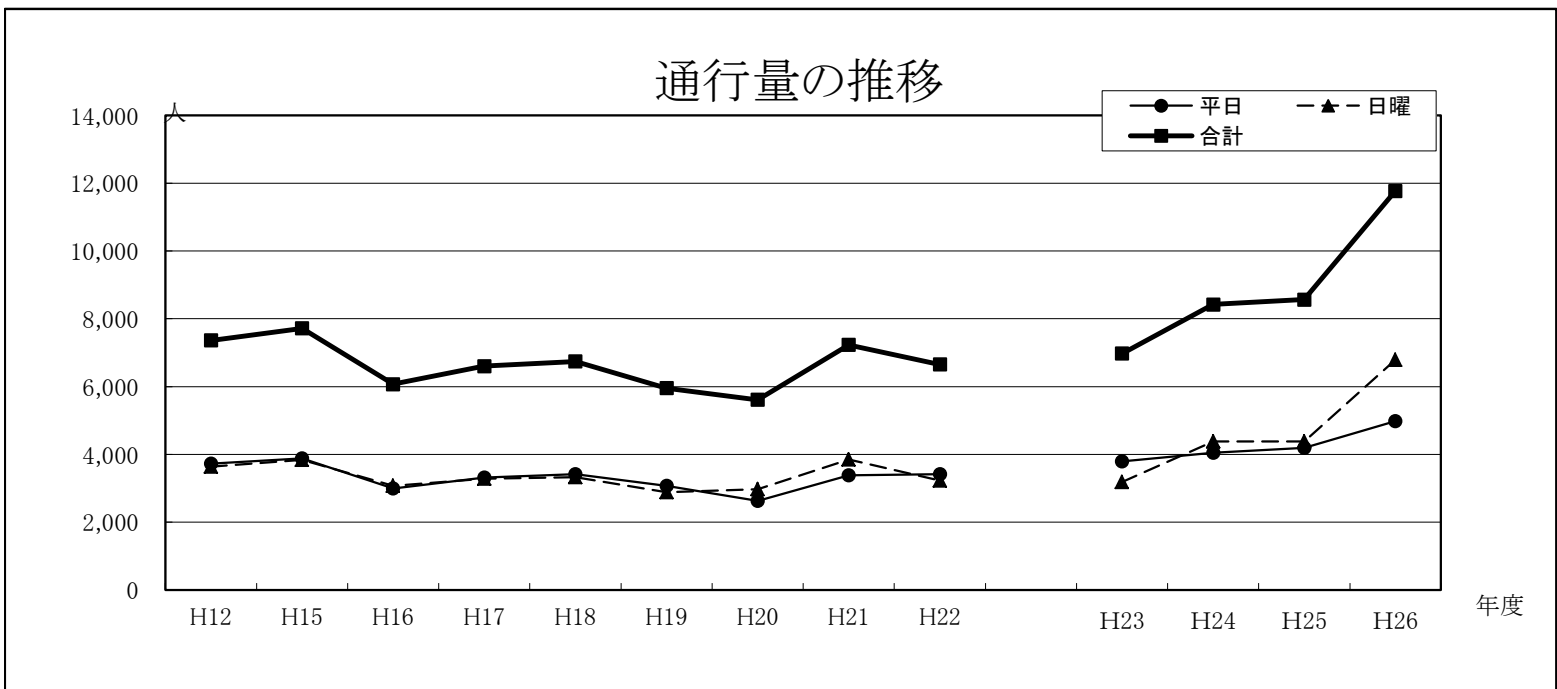
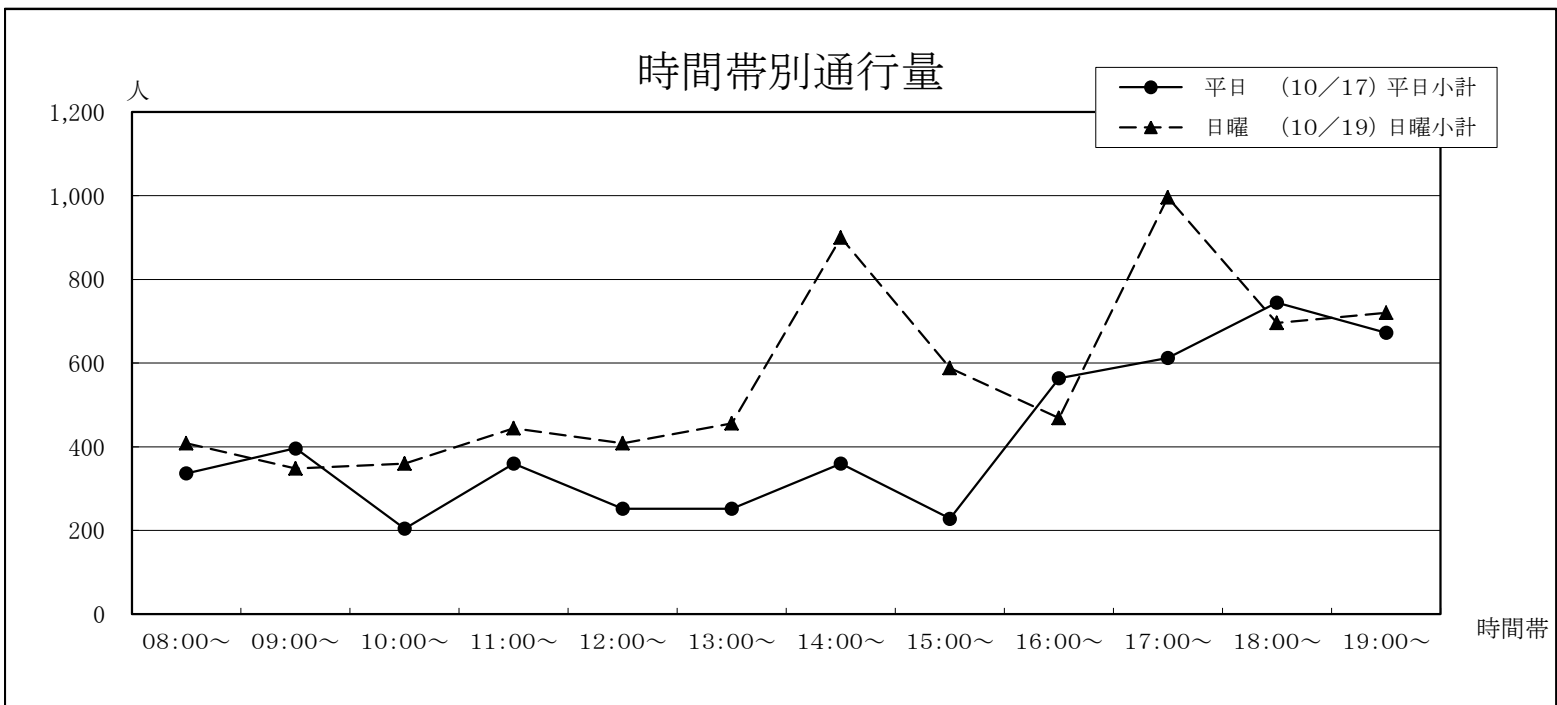
H23	6,246	5,328	11,574	177.24%	85.30%
H24	5,532	5,556	11,088	95.80%	100.43%
H25	4,524	5,340	9,864	88.96%	118.04%
H26	5,724	8,592	14,316	145.13%	150.10%



## 7 双栄ビル前 [ワシントン通り]

①国道3号線 ②新市街	平日 (10/17)			日曜 (10/19)			合計
	①→②	②→①	平日小計	①→②	②→①	日曜小計	
08:00~	216	120	336	240	168	408	744
09:00~	264	132	396	96	252	348	744
10:00~	108	96	204	168	192	360	564
11:00~	144	216	360	180	264	444	804
12:00~	96	156	252	168	240	408	660
13:00~	120	132	252	252	204	456	708
14:00~	132	228	360	504	396	900	1,260
15:00~	48	180	228	252	336	588	816
16:00~	348	216	564	252	216	468	1,032
17:00~	384	228	612	504	492	996	1,608
18:00~	264	480	744	396	300	696	1,440
19:00~	492	180	672	336	384	720	1,392
合計	2,616	2,364	4,980	3,348	3,444	6,792	11,772

年	平日	日曜	合計	今回調査/ 前回調査	休日調査/ 平日調査
H12	3,725	3,639	7,364	99.37%	97.69%
H15	3,880	3,835	7,715	104.77%	98.84%
H16	2,996	3,073	6,069	78.66%	102.57%
H17	3,321	3,284	6,605	108.83%	98.89%
H18	3,414	3,329	6,743	102.09%	97.51%
H19	3,072	2,885	5,957	88.34%	93.91%
H20	2,633	2,974	5,607	94.12%	112.95%
H21	3,381	3,847	7,228	128.91%	113.78%
H22	3,419	3,233	6,652	92.03%	94.56%
H23	3,792	3,180	6,972	104.81%	83.86%
H24	4,044	4,380	8,424	120.83%	108.31%
H25	4,188	4,380	8,568	101.71%	104.58%
H26	4,980	6,792	11,772	137.39%	136.39%

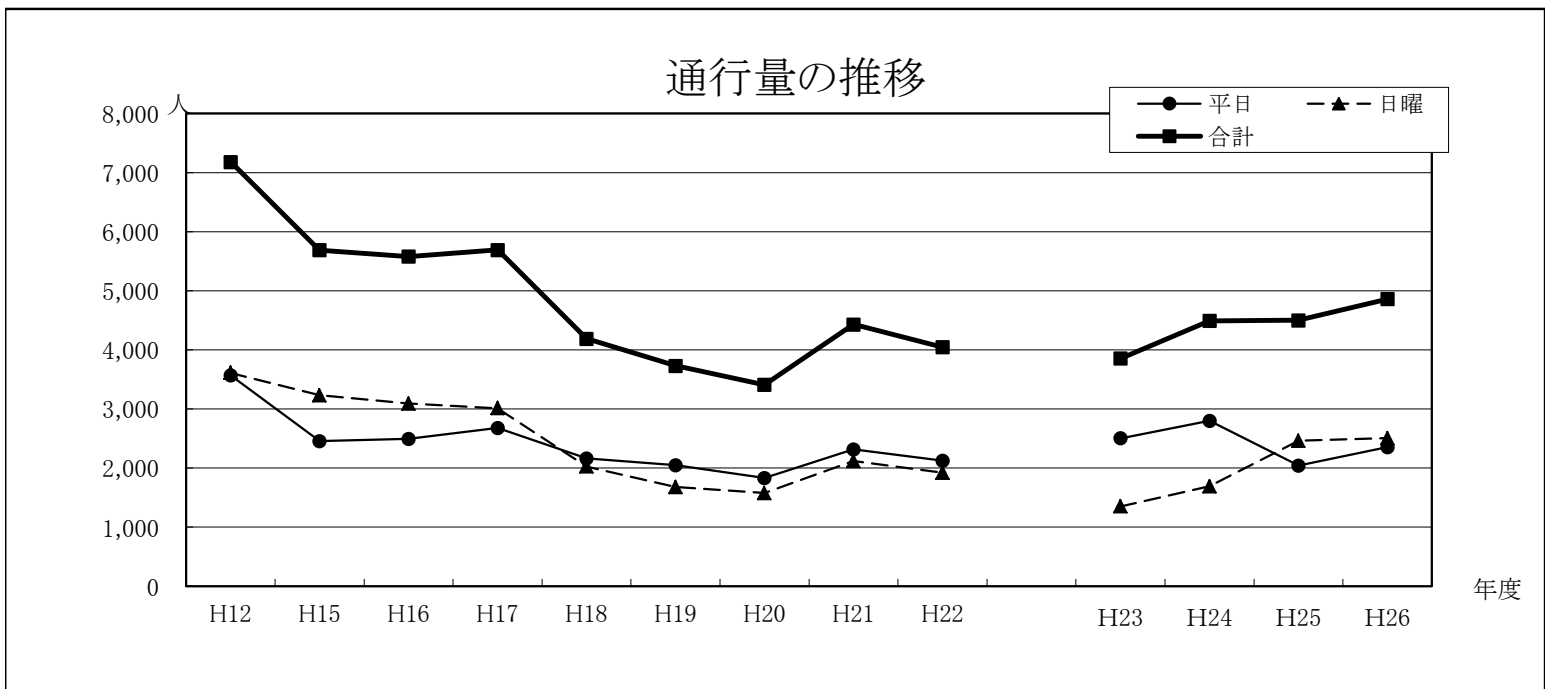
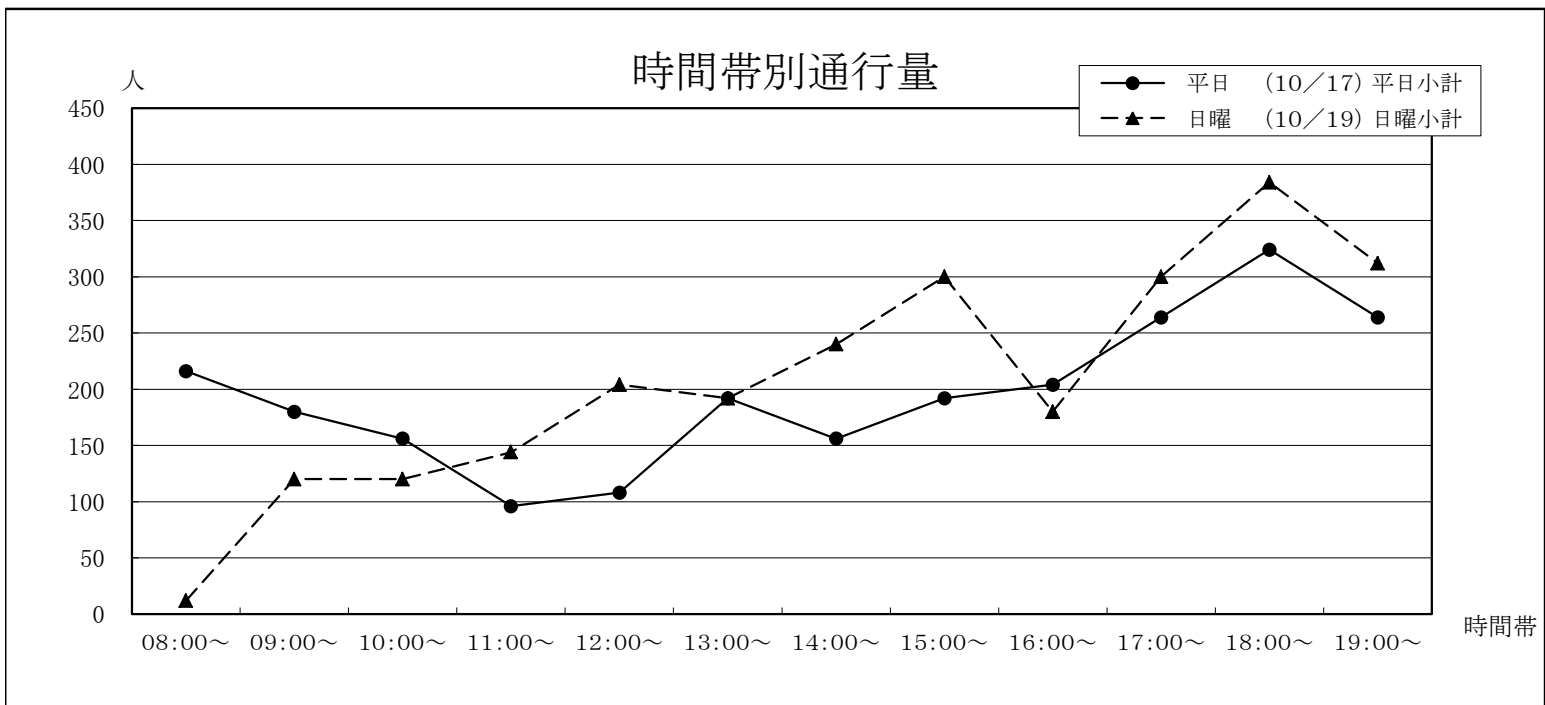


## 8 モアーズIIビル前〔プールコート〕

①下通 ②栄通り	平日 (10/17)			日曜 (10/19)			合計
	①→②	②→①	平日小計	①→②	②→①	日曜小計	
08:00~	132	84	216	12	0	12	228
09:00~	120	60	180	36	84	120	300
10:00~	84	72	156	60	60	120	276
11:00~	60	36	96	24	120	144	240
12:00~	60	48	108	144	60	204	312
13:00~	84	108	192	108	84	192	384
14:00~	84	72	156	96	144	240	396
15:00~	132	60	192	168	132	300	492
16:00~	120	84	204	120	60	180	384
17:00~	84	180	264	192	108	300	564
18:00~	204	120	324	252	132	384	708
19:00~	84	180	264	192	120	312	576
合計	1,248	1,104	2,352	1,404	1,104	2,508	4,860

年	平日	日曜	合計	今回調査/ 前回調査	休日調査/ 平日調査
H12	3,569	3,610	7,179	70.84%	101.15%
H15	2,456	3,230	5,686	79.20%	131.51%
H16	2,490	3,089	5,579	98.12%	124.06%
H17	2,679	3,011	5,690	101.99%	112.39%
H18	2,163	2,025	4,188	73.60%	93.62%
H19	2,049	1,680	3,729	89.04%	81.99%
H20	1,829	1,577	3,406	91.34%	86.22%
H21	2,314	2,116	4,430	130.06%	91.44%
H22	2,122	1,922	4,044	91.29%	90.57%

H23	2,502	1,350	3,852	95.25%	53.96%
H24	2,796	1,692	4,488	116.51%	60.52%
H25	2,040	2,460	4,500	100.27%	120.59%
H26	2,352	2,508	4,860	108.00%	106.63%



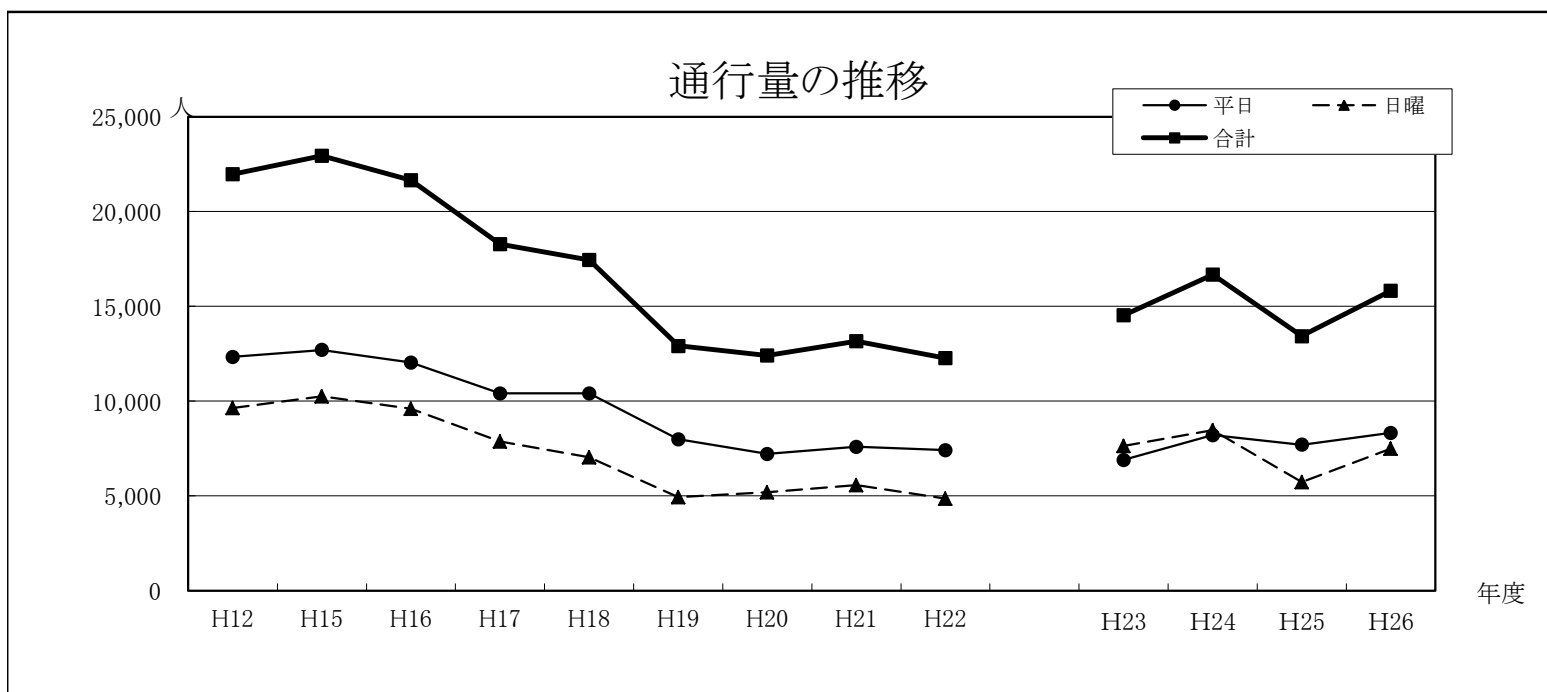
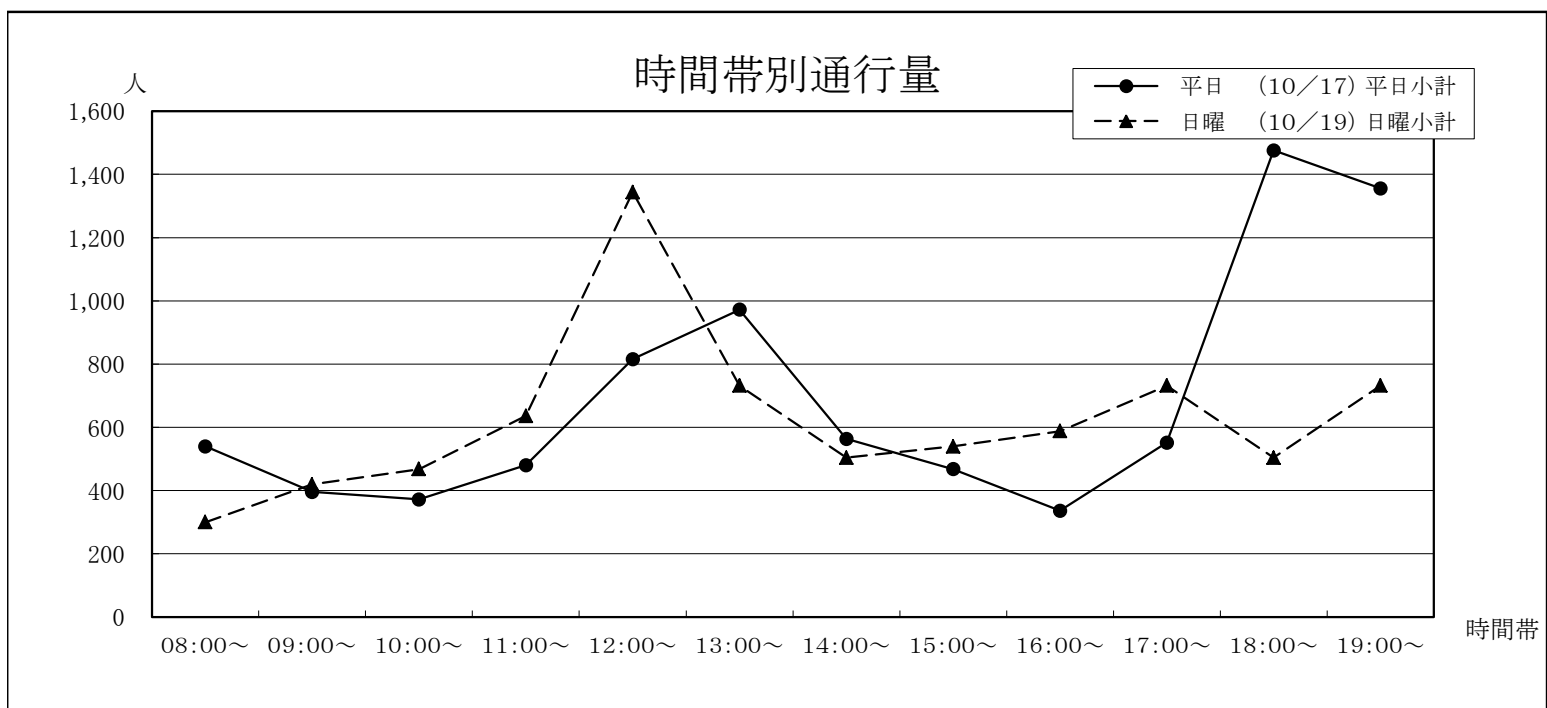


## 9 南日本銀行熊本営業部前〔銀座通り〕

①下通 ②電車通り	平日 (10/17)			日曜 (10/19)			合計
	①→②	②→①	平日小計	①→②	②→①	日曜小計	
08:00~	312	228	540	240	60	300	840
09:00~	336	60	396	180	240	420	816
10:00~	156	216	372	228	240	468	840
11:00~	228	252	480	180	456	636	1,116
12:00~	264	552	816	564	780	1,344	2,160
13:00~	456	516	972	408	324	732	1,704
14:00~	288	276	564	192	312	504	1,068
15:00~	228	240	468	252	288	540	1,008
16:00~	156	180	336	204	384	588	924
17:00~	300	252	552	276	456	732	1,284
18:00~	732	744	1,476	312	192	504	1,980
19:00~	768	588	1,356	348	384	732	2,088
合計	4,224	4,104	8,328	3,384	4,116	7,500	15,828

年	平日	日曜	合計	今回調査/ 前回調査	休日調査/ 平日調査
H12	12,337	9,638	21,975	84.72%	78.12%
H15	12,703	10,244	22,947	104.42%	80.64%
H16	12,045	9,603	21,648	94.34%	79.73%
H17	10,412	7,867	18,279	84.44%	75.56%
H18	10,414	7,033	17,447	95.45%	67.53%
H19	7,985	4,933	12,918	74.04%	61.78%
H20	7,221	5,188	12,409	96.06%	71.85%
H21	7,587	5,572	13,159	106.04%	73.44%
H22	7,418	4,852	12,270	93.24%	65.41%

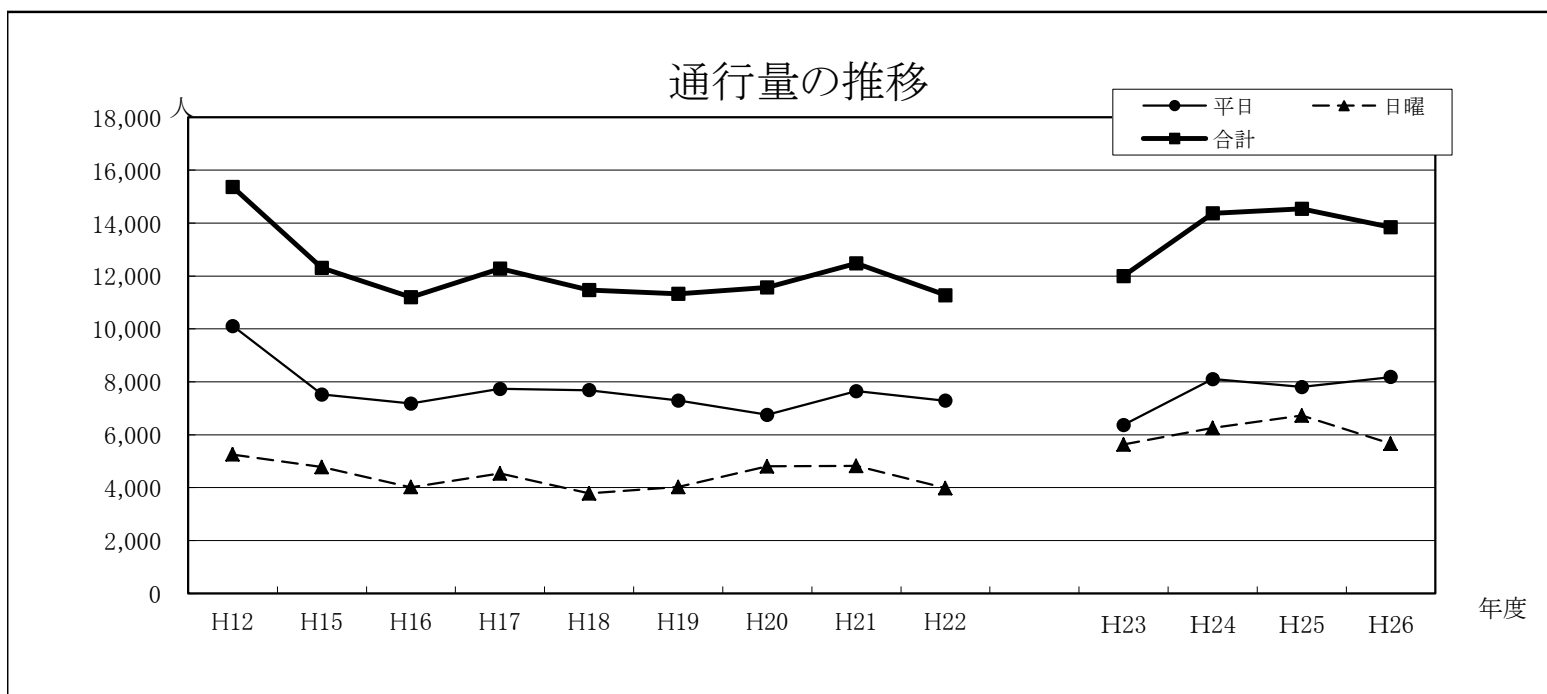
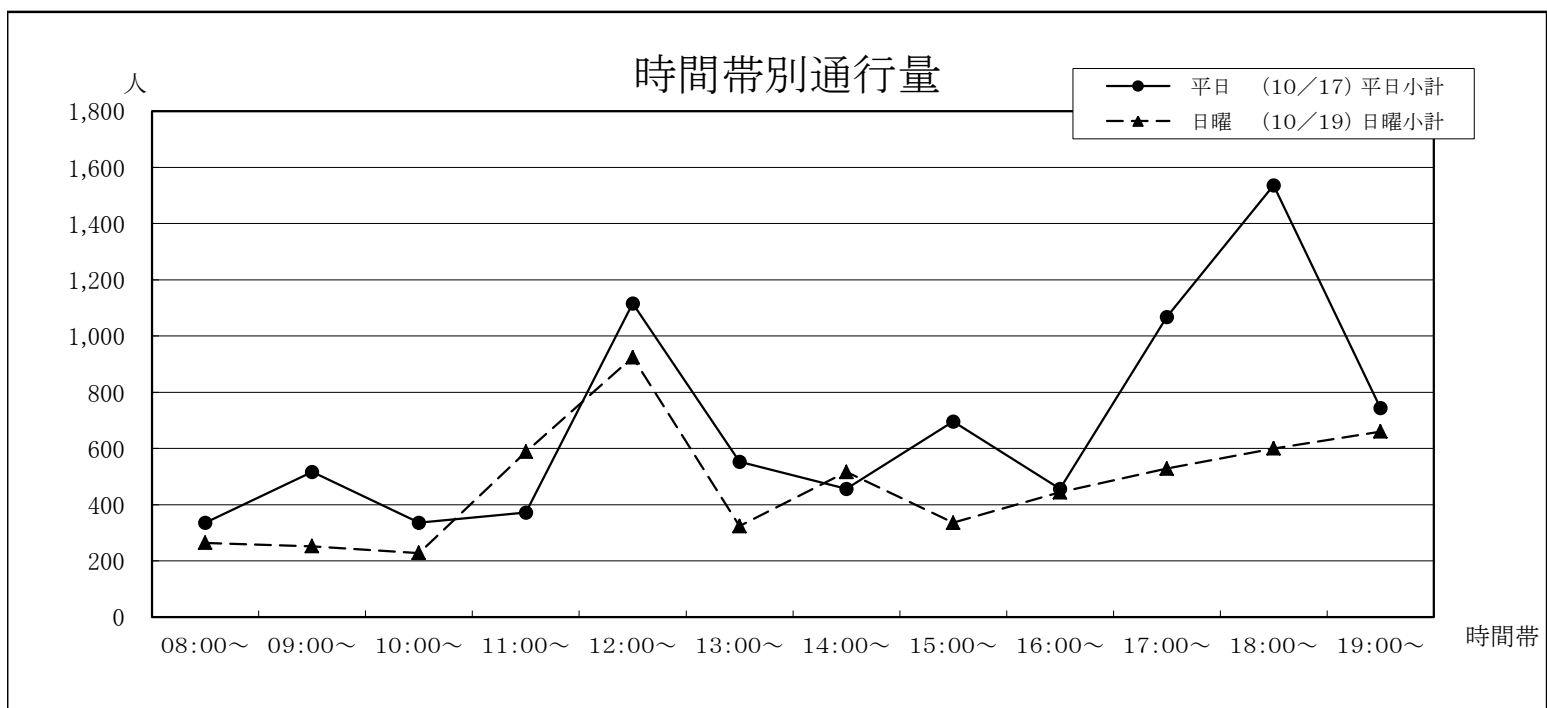
H23	6,900	7,638	14,538	118.48%	110.70%
H24	8,208	8,460	16,668	114.65%	103.07%
H25	7,704	5,724	13,428	80.56%	74.30%
H26	8,328	7,500	15,828	117.87%	90.06%



# 10 南酒店前〔城見町通り〕

①電車通り ②下通	平日 (10/17)			日曜 (10/19)			合計
	①→②	②→①	平日小計	①→②	②→①	日曜小計	
08:00~	180	156	336	168	96	264	600
09:00~	264	252	516	144	108	252	768
10:00~	168	168	336	132	96	228	564
11:00~	252	120	372	408	180	588	960
12:00~	360	756	1,116	708	216	924	2,040
13:00~	276	276	552	156	168	324	876
14:00~	252	204	456	204	312	516	972
15:00~	264	432	696	192	144	336	1,032
16:00~	240	216	456	264	180	444	900
17:00~	348	720	1,068	288	240	528	1,596
18:00~	816	720	1,536	252	348	600	2,136
19:00~	492	252	744	288	372	660	1,404
合計	3,912	4,272	8,184	3,204	2,460	5,664	13,848

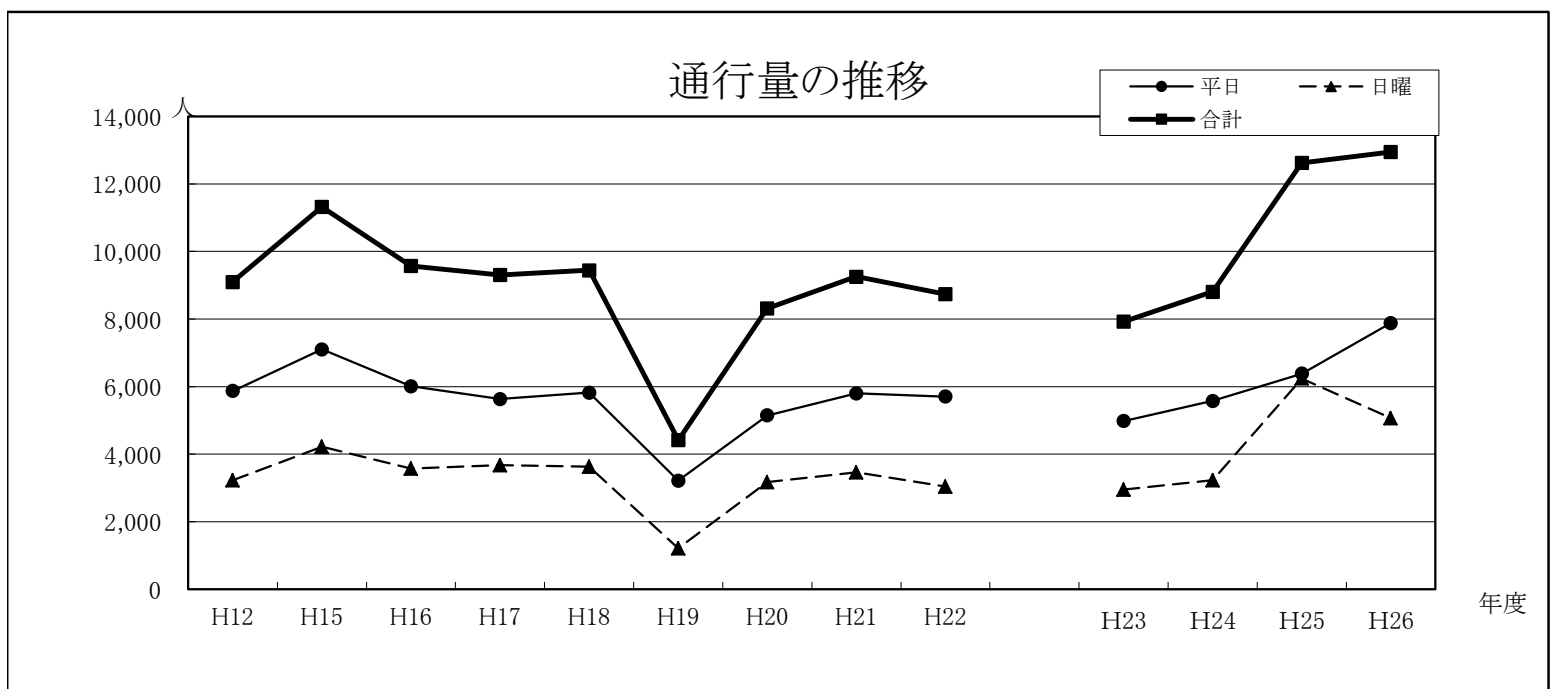
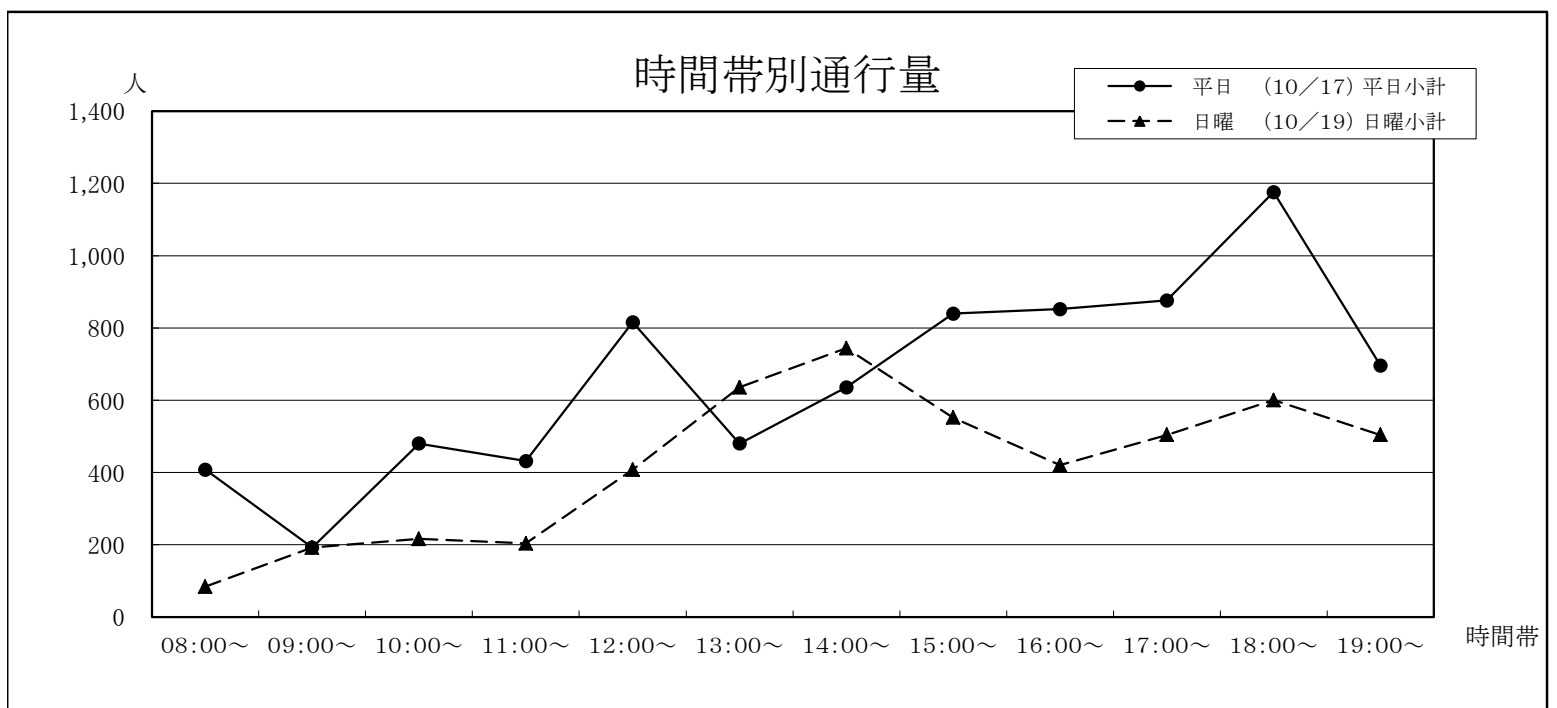
年	平日	日曜	合計	今回調査/ 前回調査	休日調査/ 平日調査
H12	10,107	5,257	15,364	91.83%	52.01%
H15	7,523	4,784	12,307	80.10%	63.59%
H16	7,179	4,021	11,200	91.01%	56.01%
H17	7,735	4,542	12,277	109.62%	58.72%
H18	7,686	3,789	11,475	93.47%	49.30%
H19	7,294	4,033	11,327	98.71%	55.29%
H20	6,758	4,812	11,570	102.15%	71.20%
H21	7,657	4,820	12,477	107.84%	62.95%
H22	7,290	3,990	11,280	90.41%	54.73%
H23	6,378	5,628	12,006	106.44%	88.24%
H24	8,112	6,264	14,376	119.74%	77.22%
H25	7,812	6,732	14,544	101.17%	86.18%
H26	8,184	5,664	13,848	95.21%	69.21%



# 11 山小屋ビル前〔市庁舎通り〕

①下通 ②市役所	平日 (10/17)			日曜 (10/19)			合計
	①→②	②→①	平日小計	①→②	②→①	日曜小計	
08:00~	384	24	408	48	36	84	492
09:00~	60	132	192	84	108	192	384
10:00~	192	288	480	84	132	216	696
11:00~	180	252	432	108	96	204	636
12:00~	372	444	816	156	252	408	1,224
13:00~	168	312	480	228	408	636	1,116
14:00~	300	336	636	456	288	744	1,380
15:00~	360	480	840	288	264	552	1,392
16:00~	300	552	852	204	216	420	1,272
17:00~	360	516	876	252	252	504	1,380
18:00~	576	600	1,176	324	276	600	1,776
19:00~	300	396	696	348	156	504	1,200
合計	3,552	4,332	7,884	2,580	2,484	5,064	12,948

年	平日	日曜	合計	今回調査/ 前回調査	休日調査/ 平日調査
H12	5,871	3,227	9,098	79.34%	54.97%
H15	7,102	4,216	11,318	124.40%	59.36%
H16	6,009	3,567	9,576	84.61%	59.36%
H17	5,633	3,670	9,303	97.15%	65.15%
H18	5,817	3,627	9,444	101.52%	62.35%
H19	3,212	1,205	4,417	46.77%	37.52%
H20	5,148	3,168	8,316	188.27%	61.54%
H21	5,796	3,458	9,254	111.28%	59.66%
H22	5,704	3,035	8,739	94.43%	53.21%
H23	4,980	2,946	7,926	90.70%	59.16%
H24	5,580	3,228	8,808	111.13%	57.85%
H25	6,384	6,240	12,624	143.32%	97.74%
H26	7,884	5,064	12,948	102.57%	64.23%

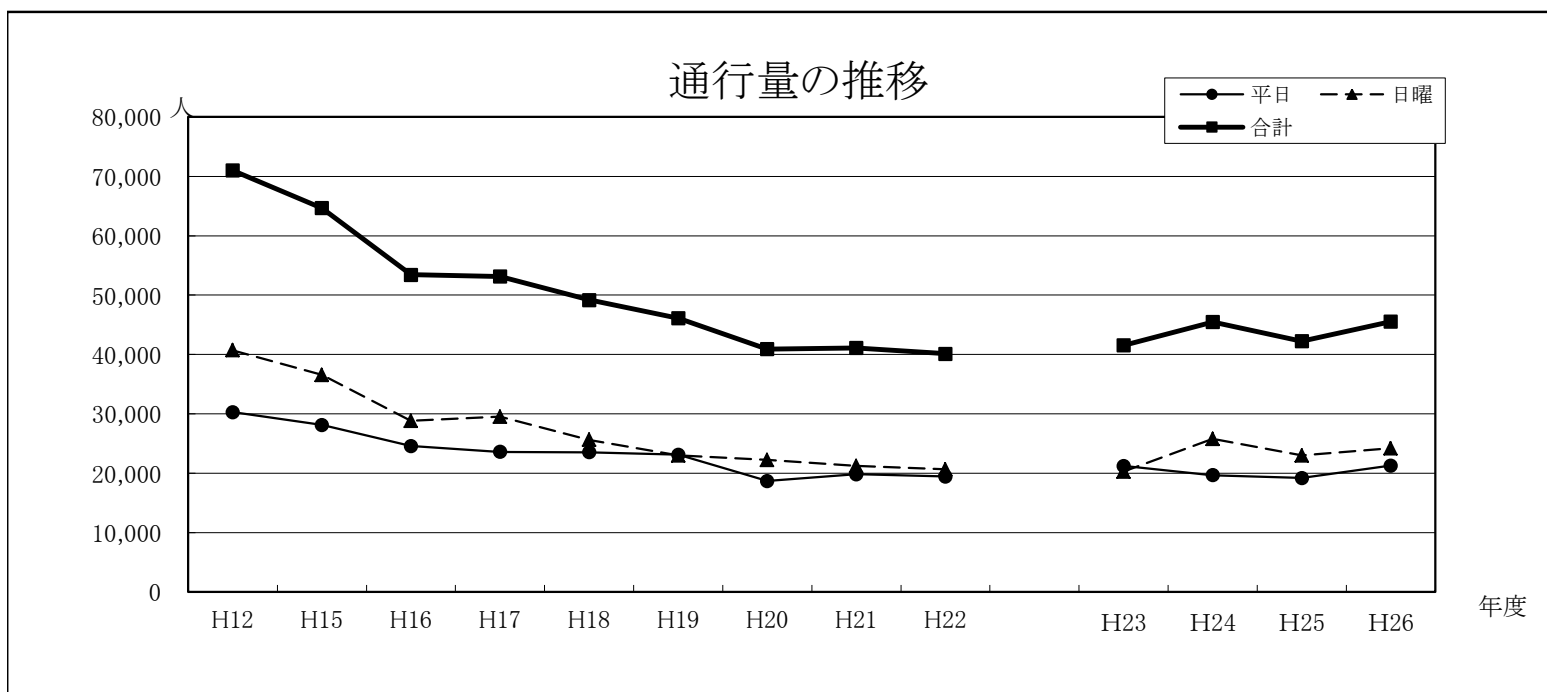
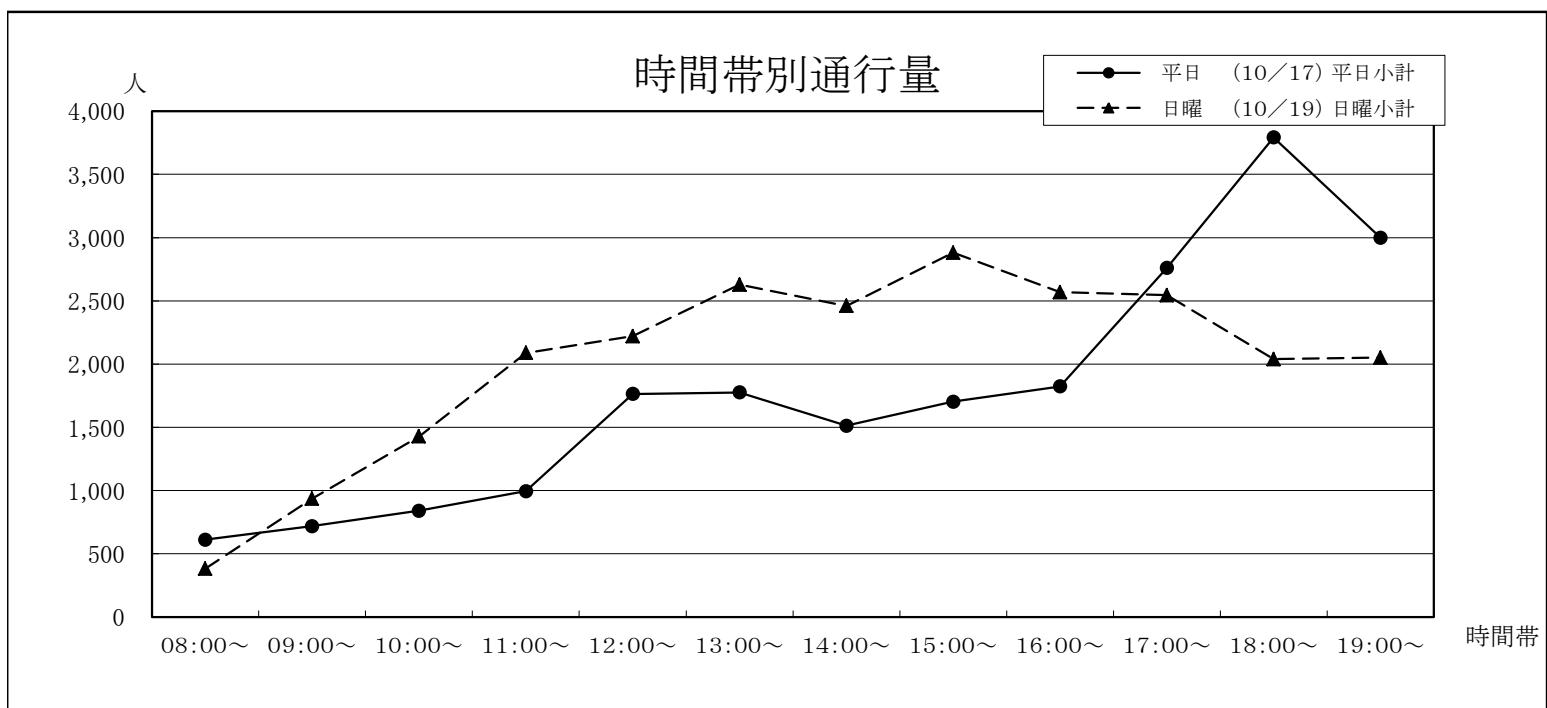


## 12 カーリーノセカンド前〔下通〕

①銀座通り ②新市街	平日 (10/17)			日曜 (10/19)			合計
	①→②	②→①	平日小計	①→②	②→①	日曜小計	
08:00~	288	324	612	180	204	384	996
09:00~	240	480	720	432	504	936	1,656
10:00~	312	528	840	624	804	1,428	2,268
11:00~	492	504	996	1,224	864	2,088	3,084
12:00~	948	816	1,764	1,164	1,056	2,220	3,984
13:00~	852	924	1,776	1,512	1,116	2,628	4,404
14:00~	684	828	1,512	1,236	1,224	2,460	3,972
15:00~	840	864	1,704	1,428	1,452	2,880	4,584
16:00~	756	1,068	1,824	1,008	1,560	2,568	4,392
17:00~	1,320	1,440	2,760	1,212	1,332	2,544	5,304
18:00~	1,152	2,640	3,792	1,104	936	2,040	5,832
19:00~	1,476	1,524	3,000	924	1,128	2,052	5,052
合計	9,360	11,940	21,300	12,048	12,180	24,228	45,528

年	平日	日曜	合計	今回調査/ 前回調査	休日調査/ 平日調査
H12	30,306	40,711	71,017	96.50%	134.33%
H15	28,133	36,549	64,682	91.08%	129.92%
H16	24,591	28,836	53,427	82.60%	117.26%
H17	23,600	29,545	53,145	99.47%	125.19%
H18	23,543	25,626	49,169	92.52%	108.85%
H19	23,128	22,991	46,119	93.80%	99.41%
H20	18,672	22,249	40,921	88.73%	119.16%
H21	19,856	21,238	41,094	100.42%	106.96%
H22	19,450	20,679	40,129	97.65%	106.32%

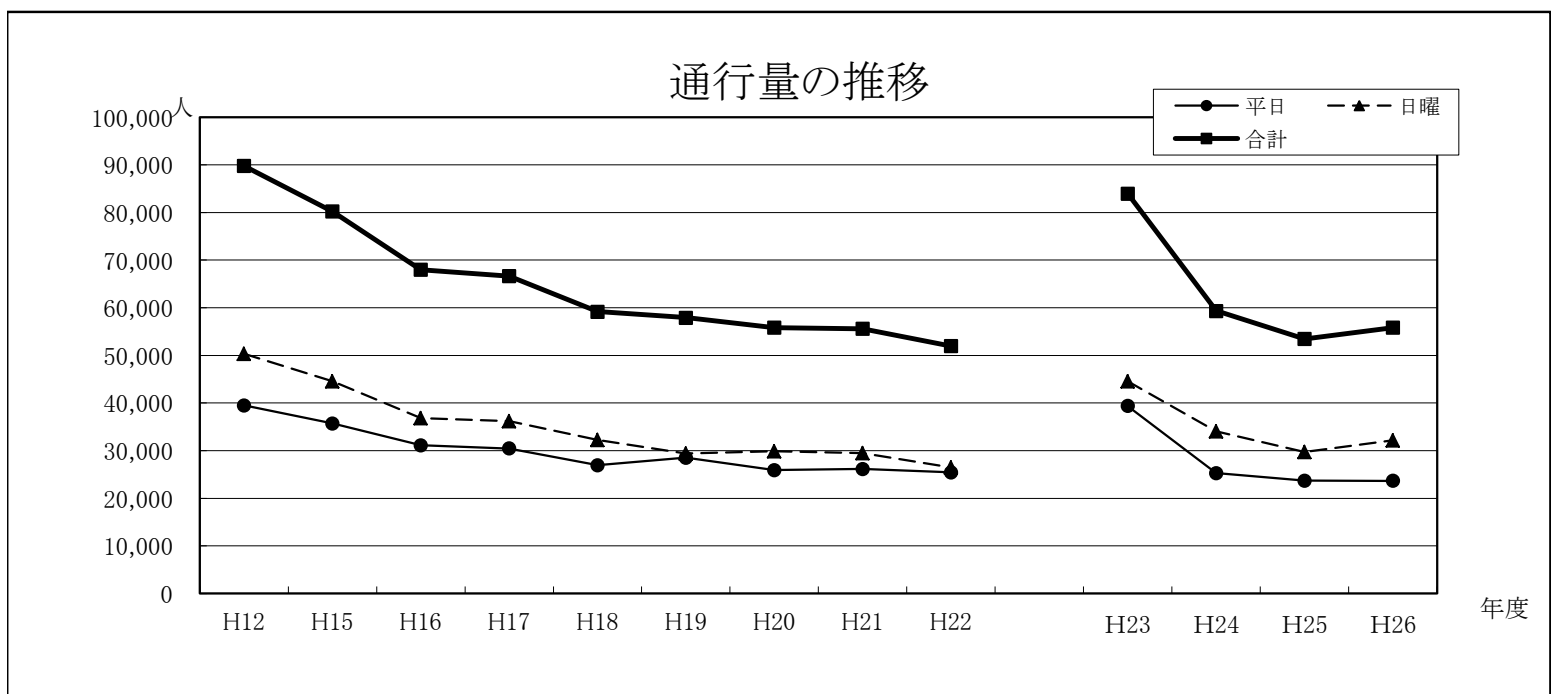
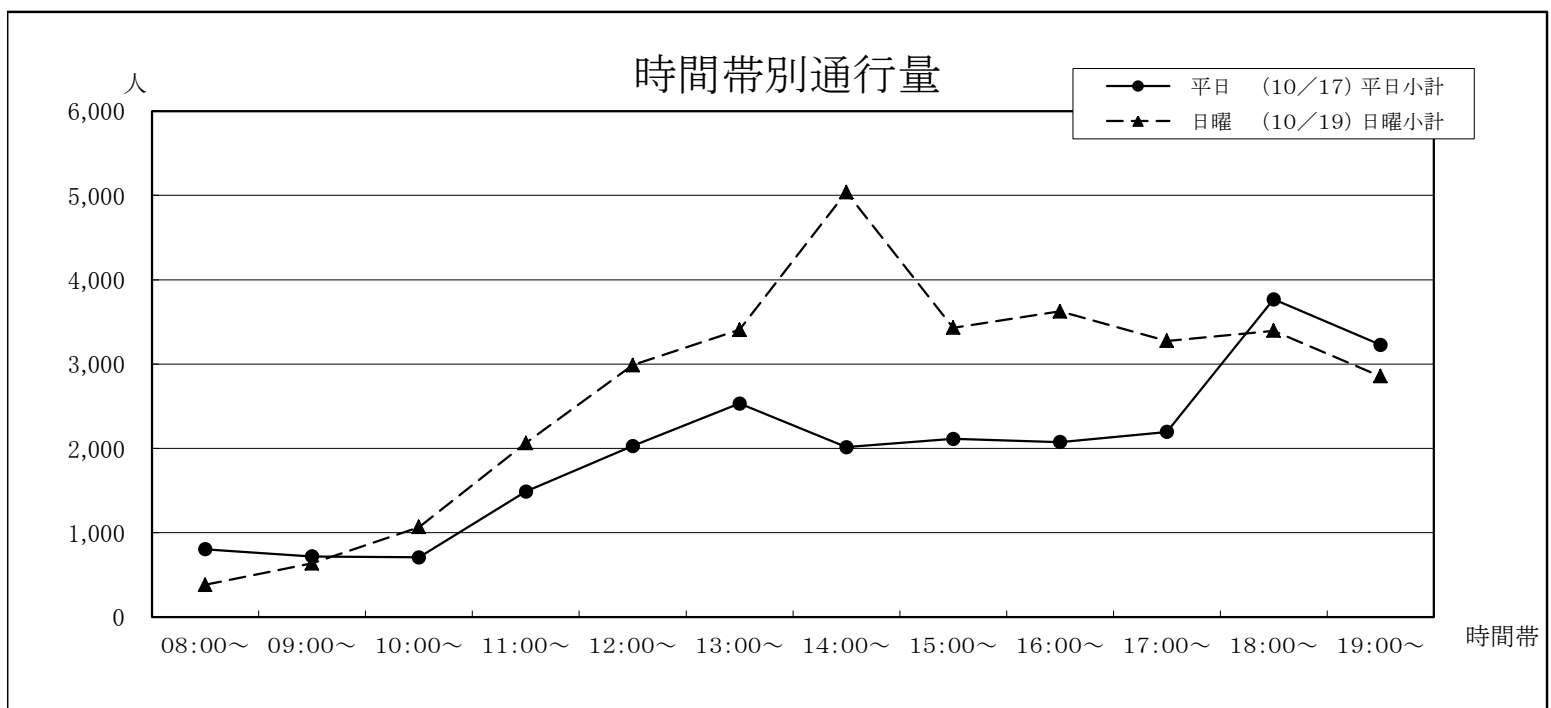
H23	21,240	20,298	41,538	103.51%	95.56%
H24	19,680	25,812	45,492	109.52%	131.16%
H25	19,212	23,016	42,228	92.83%	119.80%
H26	21,300	24,228	45,528	107.81%	113.75%



### 13 三国屋前〔下通〕

①銀座通り ②電車通り	平日 (10/17)			日曜 (10/19)			合計
	①→②	②→①	平日小計	①→②	②→①	日曜小計	
08:00~	480	324	804	156	228	384	1,188
09:00~	432	288	720	372	264	636	1,356
10:00~	432	276	708	492	576	1,068	1,776
11:00~	780	708	1,488	1,224	840	2,064	3,552
12:00~	960	1,068	2,028	1,464	1,524	2,988	5,016
13:00~	888	1,644	2,532	1,824	1,584	3,408	5,940
14:00~	888	1,128	2,016	2,616	2,424	5,040	7,056
15:00~	1,020	1,092	2,112	1,668	1,764	3,432	5,544
16:00~	972	1,104	2,076	1,908	1,716	3,624	5,700
17:00~	1,068	1,128	2,196	1,584	1,692	3,276	5,472
18:00~	1,668	2,100	3,768	1,584	1,812	3,396	7,164
19:00~	1,596	1,632	3,228	1,212	1,644	2,856	6,084
合計	11,184	12,492	23,676	16,104	16,068	32,172	55,848

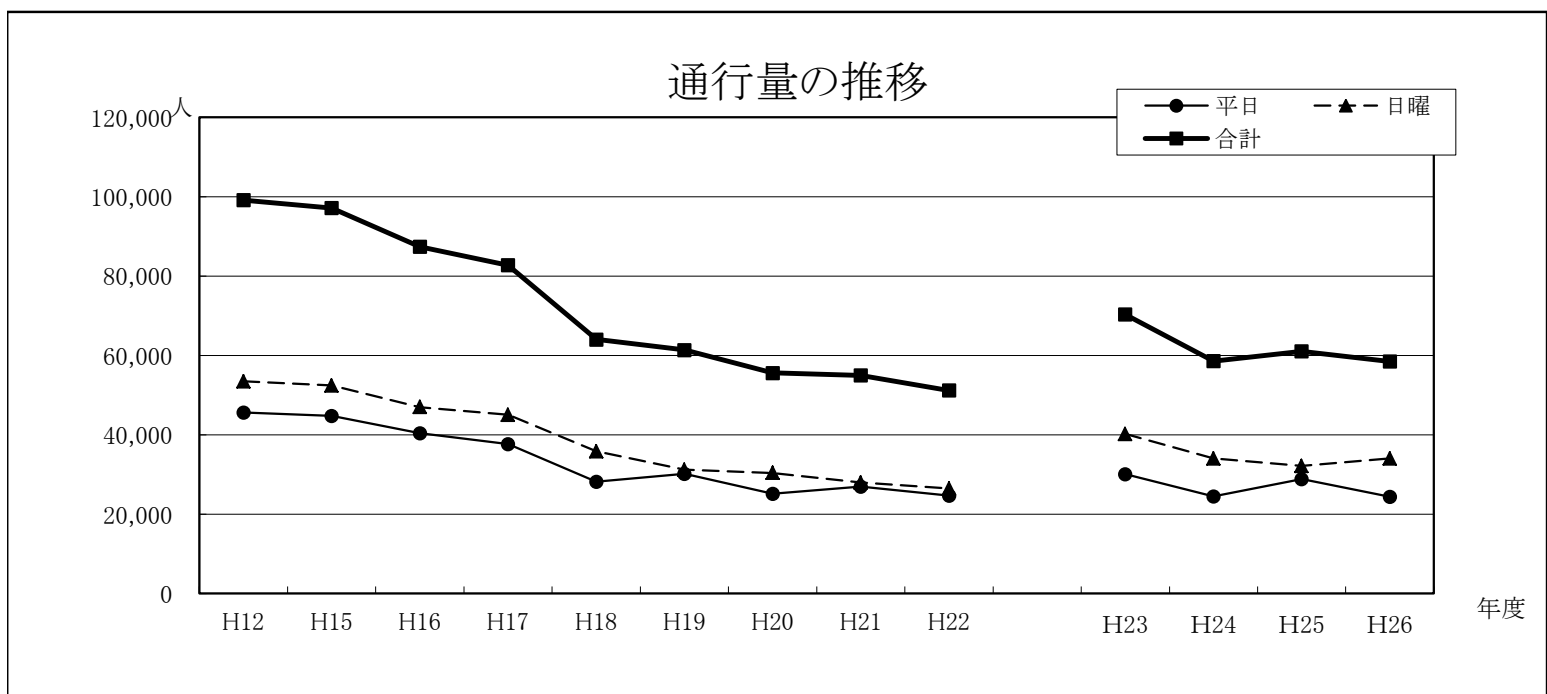
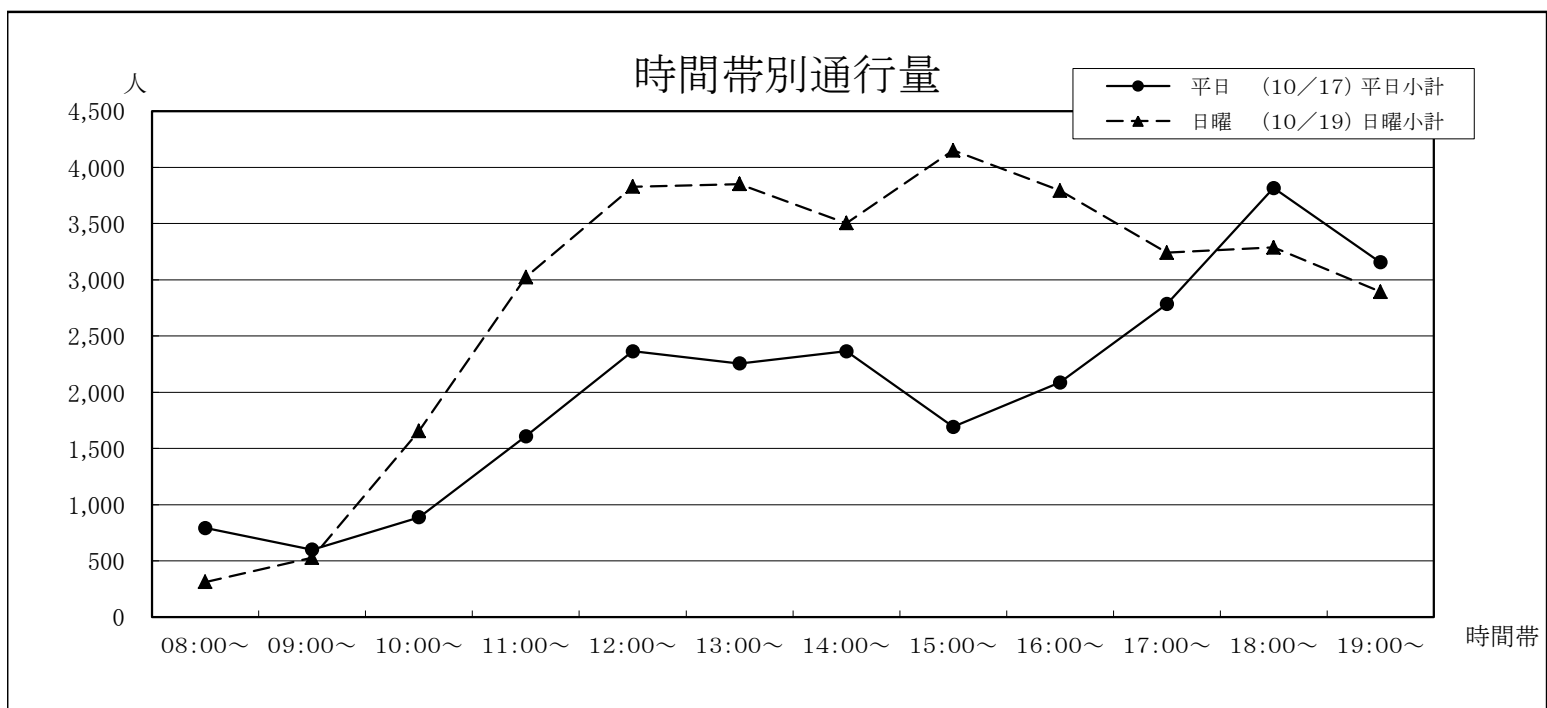
年	平日	日曜	合計	今回調査/ 前回調査	休日調査/ 平日調査
H12	39,486	50,323	89,809	99.10%	127.45%
H15	35,702	44,536	80,238	89.34%	124.74%
H16	31,156	36,835	67,991	84.74%	118.23%
H17	30,468	36,205	66,673	98.06%	118.83%
H18	26,959	32,223	59,182	88.76%	119.53%
H19	28,526	29,406	57,932	97.89%	103.08%
H20	25,934	29,894	55,828	96.37%	115.27%
H21	26,140	29,462	55,602	99.60%	112.71%
H22	25,473	26,471	51,944	93.42%	103.92%
H23	39,390	44,574	83,964	161.64%	113.16%
H24	25,272	34,068	59,340	70.67%	134.81%
H25	23,748	29,700	53,448	90.07%	125.06%
H26	23,676	32,172	55,848	104.49%	135.88%



# 14 旧ダイエー・櫻井總本店前〔下通〕

①電車通り ②銀座通り	平日 (10/17)			日曜 (10/19)			合計
	①→②	②→①	平日小計	①→②	②→①	日曜小計	
08:00~	336	456	792	72	240	312	1,104
09:00~	360	240	600	240	288	528	1,128
10:00~	360	528	888	756	900	1,656	2,544
11:00~	444	1,164	1,608	1,536	1,488	3,024	4,632
12:00~	1,128	1,236	2,364	1,944	1,884	3,828	6,192
13:00~	1,140	1,116	2,256	2,064	1,788	3,852	6,108
14:00~	1,152	1,212	2,364	1,524	1,980	3,504	5,868
15:00~	852	840	1,692	2,148	2,004	4,152	5,844
16:00~	1,020	1,068	2,088	2,100	1,692	3,792	5,880
17:00~	1,068	1,716	2,784	2,160	1,080	3,240	6,024
18:00~	1,500	2,316	3,816	2,220	1,068	3,288	7,104
19:00~	1,224	1,932	3,156	1,524	1,368	2,892	6,048
合計	10,584	13,824	24,408	18,288	15,780	34,068	58,476

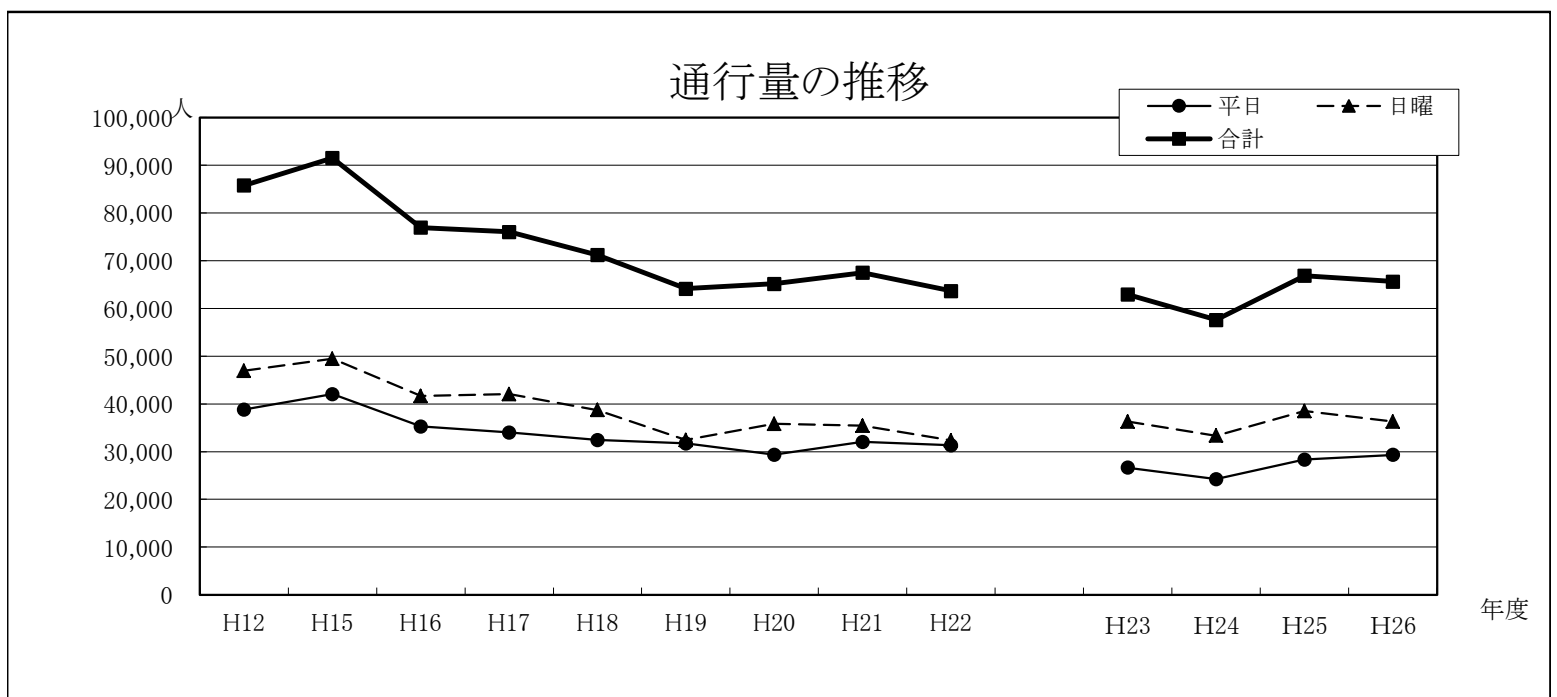
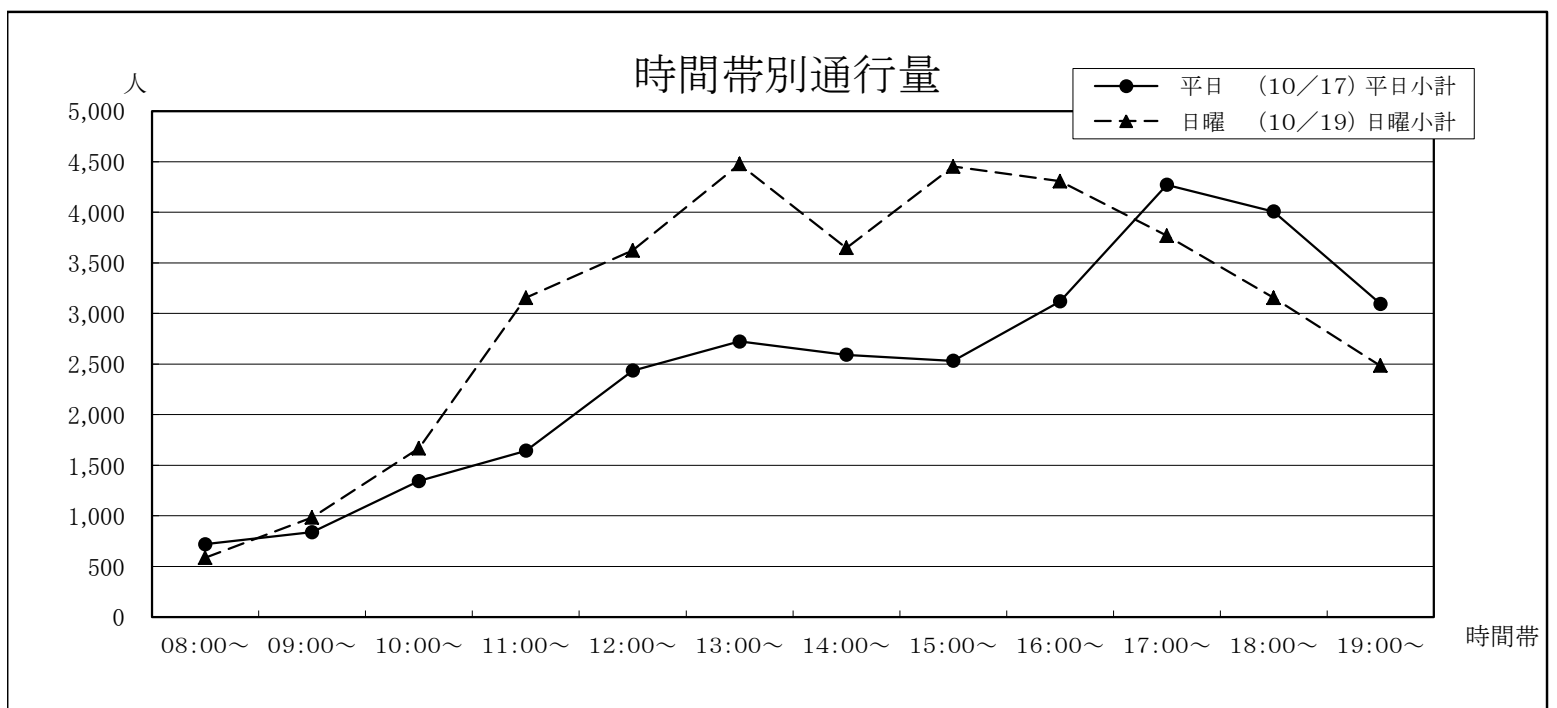
年	平日	日曜	合計	今回調査/ 前回調査	休日調査/ 平日調査
H12	45,629	53,481	99,110	99.79%	117.21%
H15	44,719	52,432	97,151	98.02%	117.25%
H16	40,370	46,991	87,361	89.92%	116.40%
H17	37,655	45,050	82,705	94.67%	119.64%
H18	28,151	35,870	64,021	77.41%	127.42%
H19	30,129	31,229	61,358	95.84%	103.65%
H20	25,167	30,402	55,569	90.57%	120.80%
H21	26,965	28,018	54,983	98.95%	103.91%
H22	24,690	26,455	51,145	93.02%	107.15%
H23	30,090	40,224	70,314	137.48%	133.68%
H24	24,468	34,080	58,548	83.27%	139.28%
H25	28,860	32,184	61,044	104.26%	111.52%
H26	24,408	34,068	58,476	95.79%	139.58%



# 15 ファインビル前〔下通〕

①電車通り ②銀座通り	平日 (10/17)			日曜 (10/19)			合計
	①→②	②→①	平日小計	①→②	②→①	日曜小計	
08:00~	348	372	720	324	264	588	1,308
09:00~	276	564	840	516	468	984	1,824
10:00~	660	684	1,344	912	756	1,668	3,012
11:00~	756	888	1,644	1,596	1,560	3,156	4,800
12:00~	1,128	1,308	2,436	2,064	1,560	3,624	6,060
13:00~	1,188	1,536	2,724	2,160	2,316	4,476	7,200
14:00~	1,308	1,284	2,592	2,004	1,644	3,648	6,240
15:00~	1,452	1,080	2,532	2,736	1,716	4,452	6,984
16:00~	1,296	1,824	3,120	2,004	2,304	4,308	7,428
17:00~	1,932	2,340	4,272	1,956	1,812	3,768	8,040
18:00~	1,344	2,664	4,008	1,620	1,536	3,156	7,164
19:00~	1,236	1,860	3,096	1,476	1,008	2,484	5,580
合計	12,924	16,404	29,328	19,368	16,944	36,312	65,640

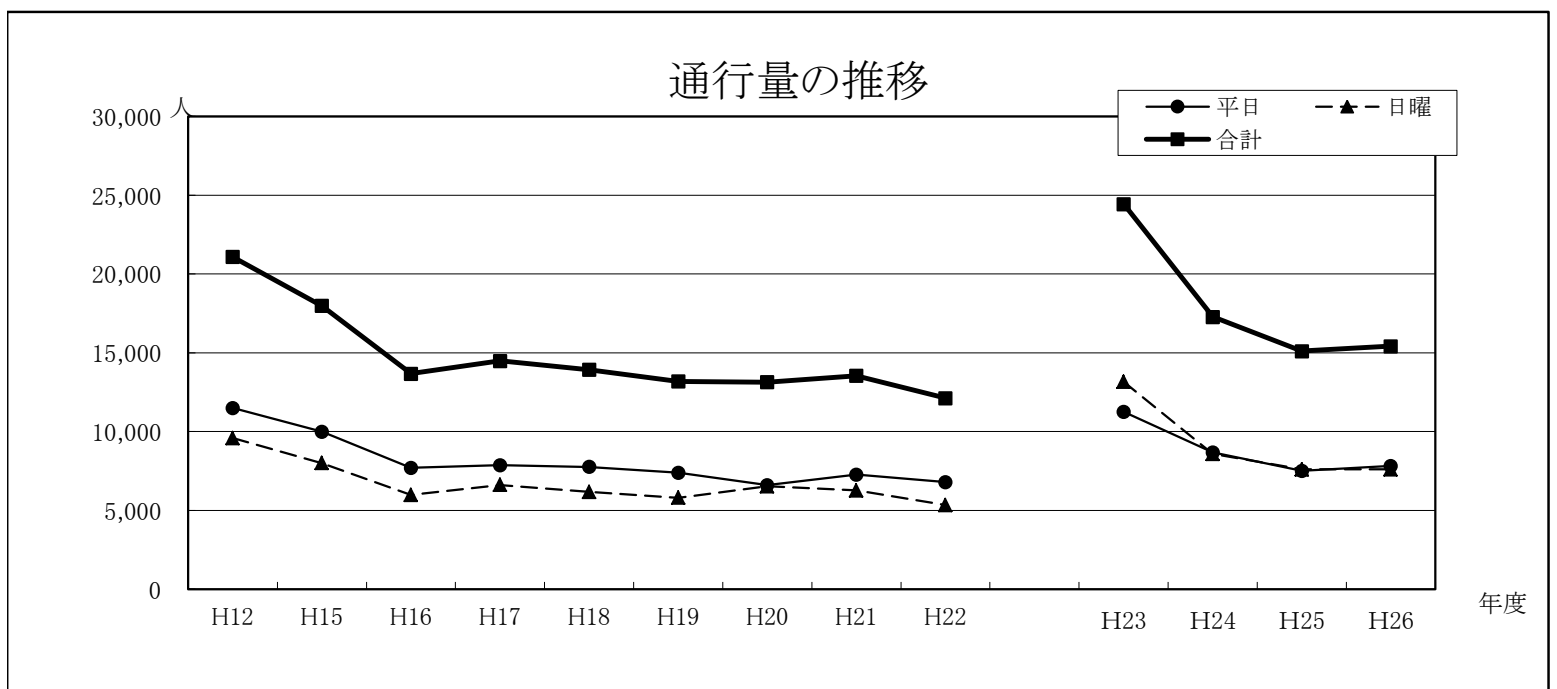
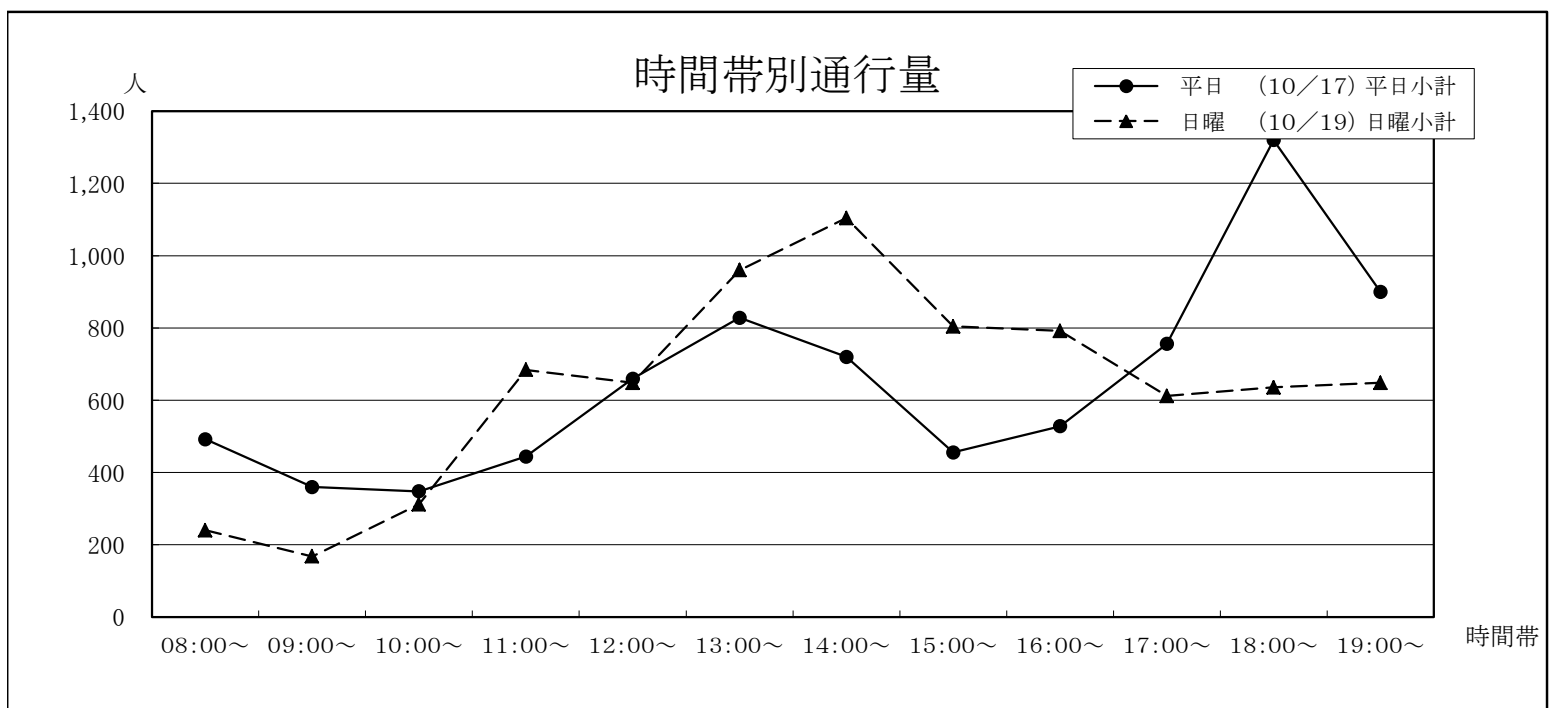
年	平日	日曜	合計	今回調査/ 前回調査	休日調査/ 平日調査
H12	38,801	46,961	85,762	99.27%	121.03%
H15	42,080	49,446	91,526	106.72%	117.50%
H16	35,273	41,638	76,911	84.03%	118.04%
H17	34,003	42,037	76,040	98.87%	123.63%
H18	32,459	38,705	71,164	93.59%	119.24%
H19	31,697	32,436	64,133	90.12%	102.33%
H20	29,342	35,819	65,161	101.60%	122.07%
H21	32,030	35,428	67,458	103.53%	110.61%
H22	31,303	32,354	63,657	94.37%	103.36%
H23	26,652	36,282	62,934	98.86%	136.13%
H24	24,252	33,348	57,600	91.52%	137.51%
H25	28,368	38,508	66,876	116.10%	135.74%
H26	29,328	36,312	65,640	98.15%	123.81%



# 16 カリーノ下通 南側入口横〔安政町〕

①駕町通り ②下通	平日 (10/17)			日曜 (10/19)			合計
	①→②	②→①	平日小計	①→②	②→①	日曜小計	
08:00~	336	156	492	144	96	240	732
09:00~	252	108	360	84	84	168	528
10:00~	204	144	348	156	156	312	660
11:00~	168	276	444	372	312	684	1,128
12:00~	384	276	660	348	300	648	1,308
13:00~	372	456	828	528	432	960	1,788
14:00~	324	396	720	456	648	1,104	1,824
15:00~	216	240	456	240	564	804	1,260
16:00~	216	312	528	324	468	792	1,320
17:00~	312	444	756	276	336	612	1,368
18:00~	576	744	1,320	312	324	636	1,956
19:00~	564	336	900	372	276	648	1,548
合計	3,924	3,888	7,812	3,612	3,996	7,608	15,420

年	平日	日曜	合計	今回調査/ 前回調査	休日調査/ 平日調査
H12	11,504	9,585	21,089	88.25%	83.32%
H15	9,985	7,999	17,984	85.28%	80.11%
H16	7,691	5,982	13,673	76.03%	77.78%
H17	7,868	6,615	14,483	105.92%	84.07%
H18	7,759	6,169	13,928	96.17%	79.51%
H19	7,385	5,802	13,187	94.68%	78.56%
H20	6,611	6,527	13,138	99.63%	98.73%
H21	7,274	6,275	13,549	103.13%	86.27%
H22	6,793	5,333	12,126	89.50%	78.51%
H23	11,262	13,176	24,438	201.53%	117.00%
H24	8,688	8,592	17,280	70.71%	98.90%
H25	7,500	7,608	15,108	87.43%	101.44%
H26	7,812	7,608	15,420	102.07%	97.39%

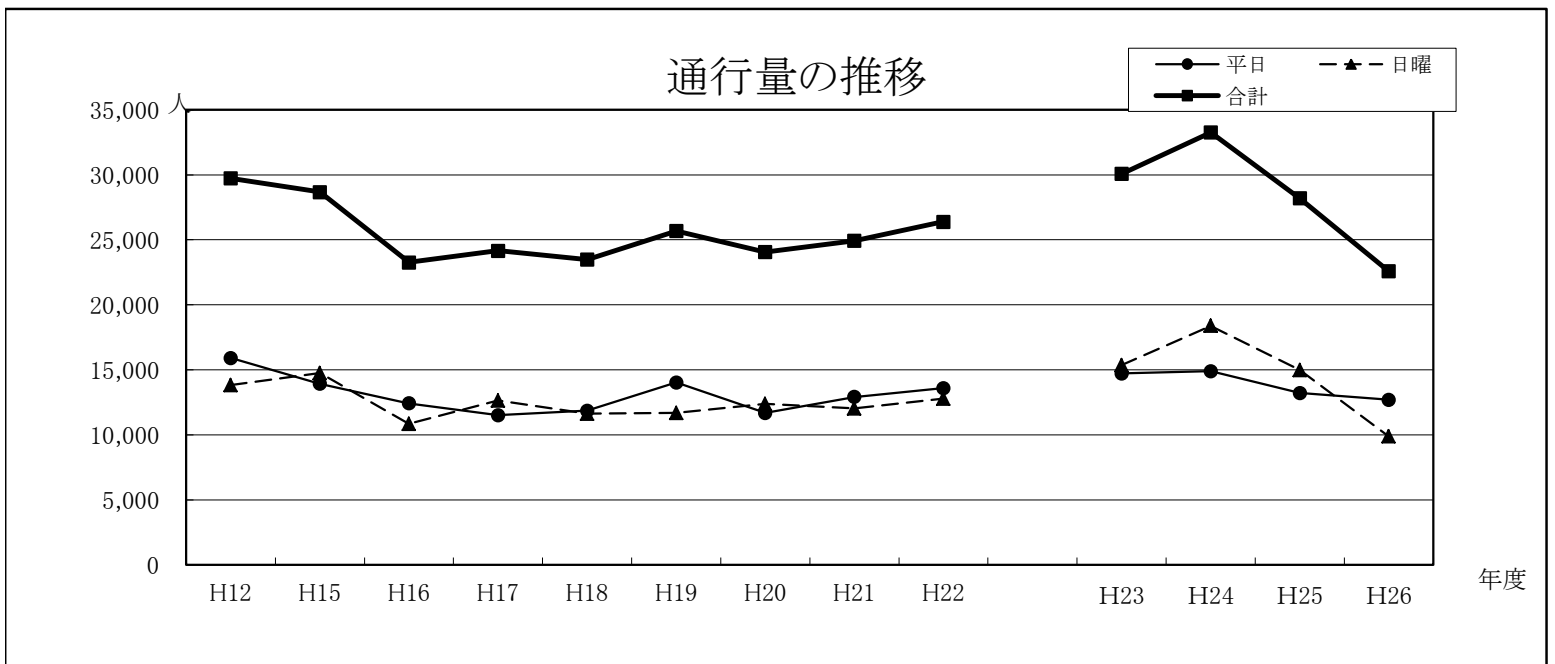
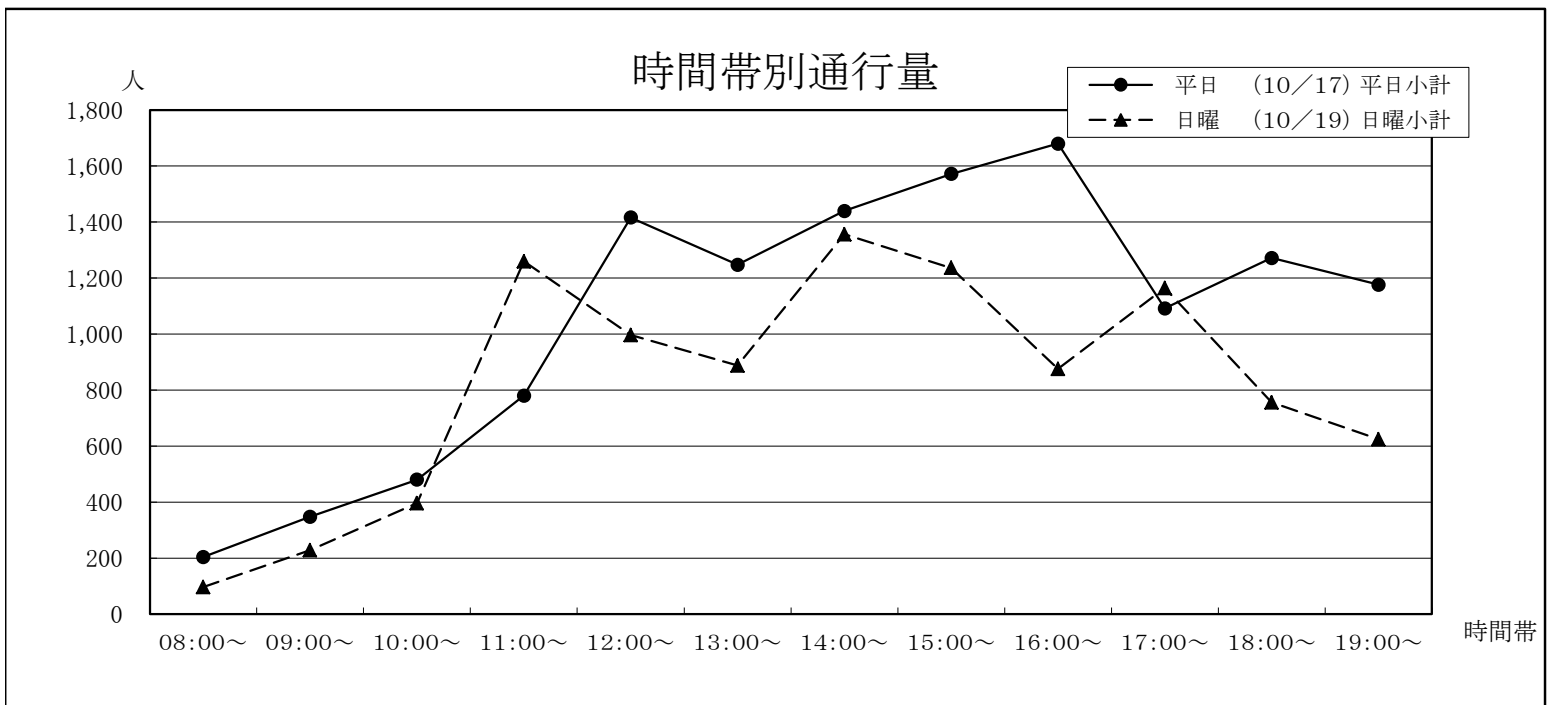




# 17 カーリーノ下通 北側入口横〔下通〕

①下通 ②駕町通り	平日 (10/17)			日曜 (10/19)			合計
	①→②	②→①	平日小計	①→②	②→①	日曜小計	
08:00~	192	12	204	48	48	96	300
09:00~	264	84	348	156	72	228	576
10:00~	216	264	480	216	180	396	876
11:00~	324	456	780	288	972	1,260	2,040
12:00~	672	744	1,416	480	516	996	2,412
13:00~	660	588	1,248	432	456	888	2,136
14:00~	792	648	1,440	588	768	1,356	2,796
15:00~	828	744	1,572	636	600	1,236	2,808
16:00~	1,008	672	1,680	300	576	876	2,556
17:00~	708	384	1,092	624	540	1,164	2,256
18:00~	564	708	1,272	360	396	756	2,028
19:00~	636	540	1,176	180	444	624	1,800
合計	6,864	5,844	12,708	4,308	5,568	9,876	22,584

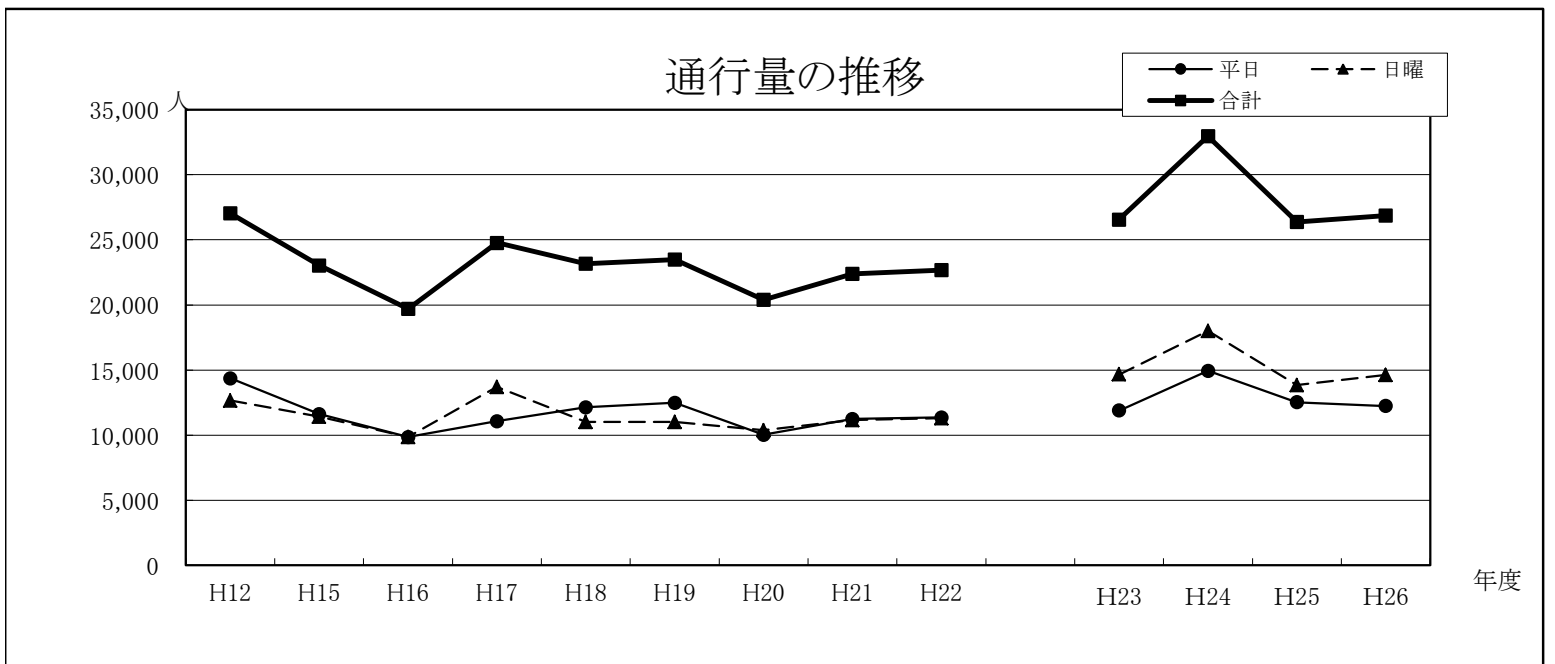
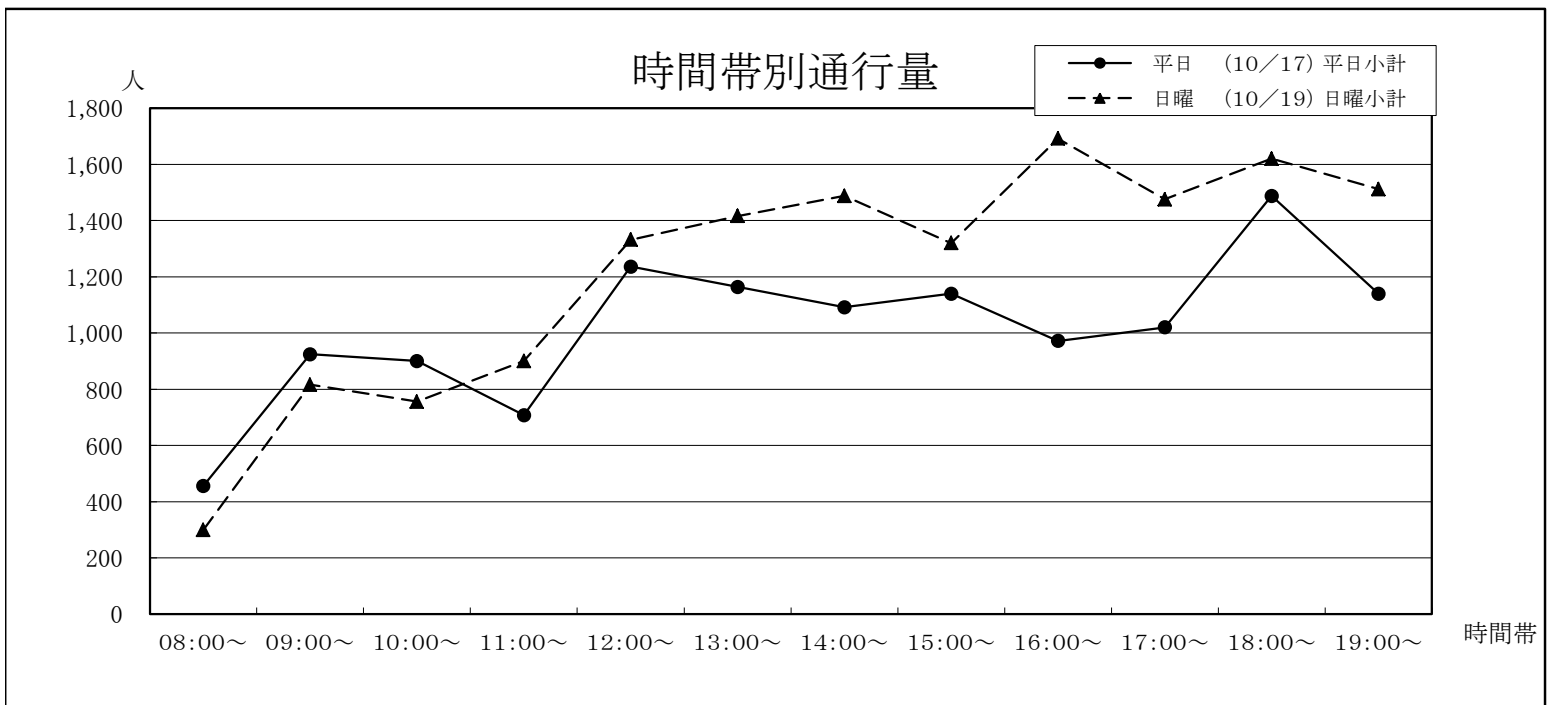
年	平日	日曜	合計	今回調査/ 前回調査	休日調査/ 平日調査
H12	15,899	13,830	29,729	84.33%	86.99%
H15	13,927	14,751	28,678	96.46%	105.92%
H16	12,424	10,842	23,266	81.13%	87.27%
H17	11,521	12,643	24,164	103.86%	109.74%
H18	11,855	11,620	23,475	97.15%	98.02%
H19	14,017	11,677	25,694	109.45%	83.31%
H20	11,691	12,377	24,068	93.67%	105.87%
H21	12,916	12,024	24,940	103.62%	93.09%
H22	13,601	12,790	26,391	105.82%	94.04%
H23	14,730	15,360	30,090	114.02%	104.28%
H24	14,892	18,384	33,276	110.59%	123.45%
H25	13,224	14,976	28,200	84.75%	113.25%
H26	12,708	9,876	22,584	80.09%	77.71%



# 18 鶴屋本館西側入口横〔駕町通り〕

①銀座通り ②電車通り	平日 (10/17)			日曜 (10/19)			合計
	①→②	②→①	平日小計	①→②	②→①	日曜小計	
08:00~	228	228	456	60	240	300	756
09:00~	252	672	924	300	516	816	1,740
10:00~	360	540	900	372	384	756	1,656
11:00~	288	420	708	348	552	900	1,608
12:00~	396	840	1,236	516	816	1,332	2,568
13:00~	564	600	1,164	756	660	1,416	2,580
14:00~	360	732	1,092	576	912	1,488	2,580
15:00~	576	564	1,140	660	660	1,320	2,460
16:00~	516	456	972	636	1,056	1,692	2,664
17:00~	240	780	1,020	696	780	1,476	2,496
18:00~	372	1,116	1,488	648	972	1,620	3,108
19:00~	516	624	1,140	636	876	1,512	2,652
合計	4,668	7,572	12,240	6,204	8,424	14,628	26,868

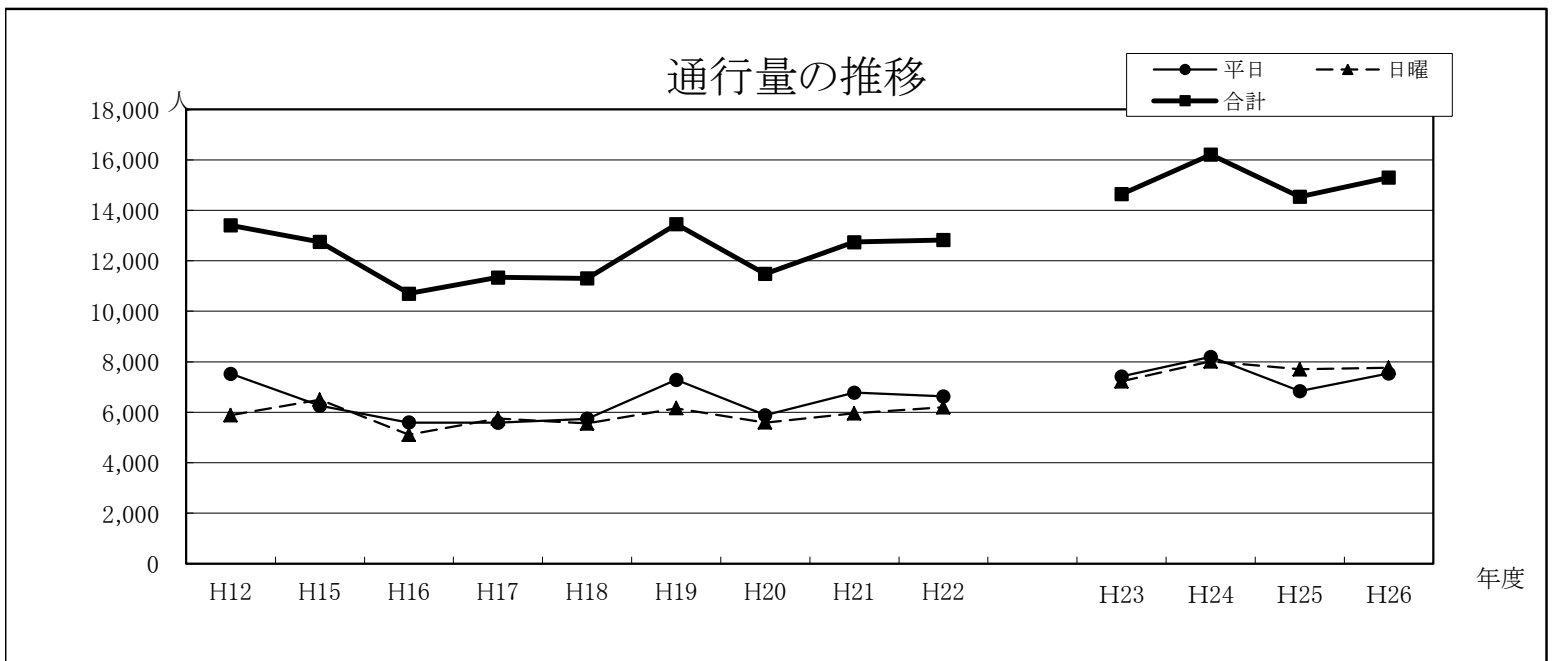
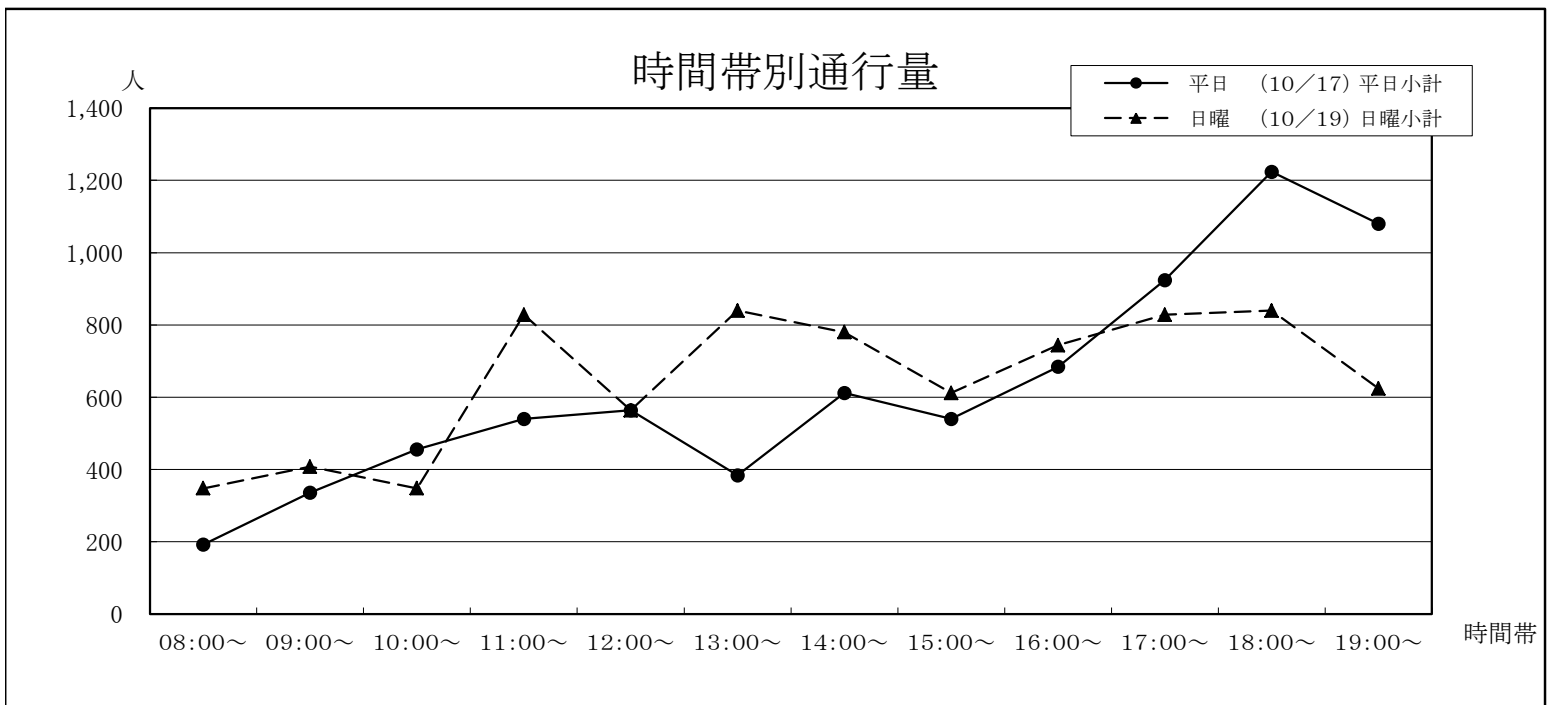
年	平日	日曜	合計	今回調査/ 前回調査	休日調査/ 平日調査
H12	14,372	12,660	27,032	71.63%	88.09%
H15	11,613	11,426	23,039	85.23%	98.39%
H16	9,849	9,861	19,710	85.55%	100.12%
H17	11,080	13,689	24,769	125.67%	123.55%
H18	12,151	11,017	23,168	93.54%	90.67%
H19	12,476	11,006	23,482	101.36%	88.22%
H20	10,023	10,380	20,403	86.89%	103.56%
H21	11,247	11,149	22,396	109.77%	99.13%
H22	11,361	11,307	22,668	101.21%	99.52%
H23	11,892	14,670	26,562	117.18%	123.36%
H24	14,952	18,012	32,964	124.10%	120.47%
H25	12,528	13,848	26,376	80.01%	110.54%
H26	12,240	14,628	26,868	101.87%	119.51%



# 19 ハッピービル前〔駕町通り〕

①銀座通り ②電車通り	平日 (10/17)			日曜 (10/19)			合計
	①→②	②→①	平日小計	①→②	②→①	日曜小計	
08:00~	120	72	192	192	156	348	540
09:00~	156	180	336	204	204	408	744
10:00~	252	204	456	228	120	348	804
11:00~	276	264	540	348	480	828	1,368
12:00~	252	312	564	348	216	564	1,128
13:00~	192	192	384	348	492	840	1,224
14:00~	240	372	612	408	372	780	1,392
15:00~	264	276	540	300	312	612	1,152
16:00~	360	324	684	276	468	744	1,428
17:00~	336	588	924	384	444	828	1,752
18:00~	516	708	1,224	384	456	840	2,064
19:00~	552	528	1,080	300	324	624	1,704
合計	3,516	4,020	7,536	3,720	4,044	7,764	15,300

年	平日	日曜	合計	今回調査/ 前回調査	休日調査/ 平日調査
H12	7,524	5,883	13,407	99.07%	78.19%
H15	6,256	6,500	12,756	95.14%	103.90%
H16	5,594	5,108	10,702	83.90%	91.31%
H17	5,587	5,757	11,344	106.00%	103.04%
H18	5,744	5,559	11,303	99.64%	96.78%
H19	7,287	6,162	13,449	118.99%	84.56%
H20	5,888	5,594	11,482	85.37%	95.01%
H21	6,777	5,966	12,743	110.98%	88.03%
H22	6,636	6,194	12,830	100.68%	93.34%
H23	7,422	7,224	14,646	114.15%	97.33%
H24	8,196	8,016	16,212	110.69%	97.80%
H25	6,840	7,704	14,544	89.71%	112.63%
H26	7,536	7,764	15,300	105.20%	103.03%

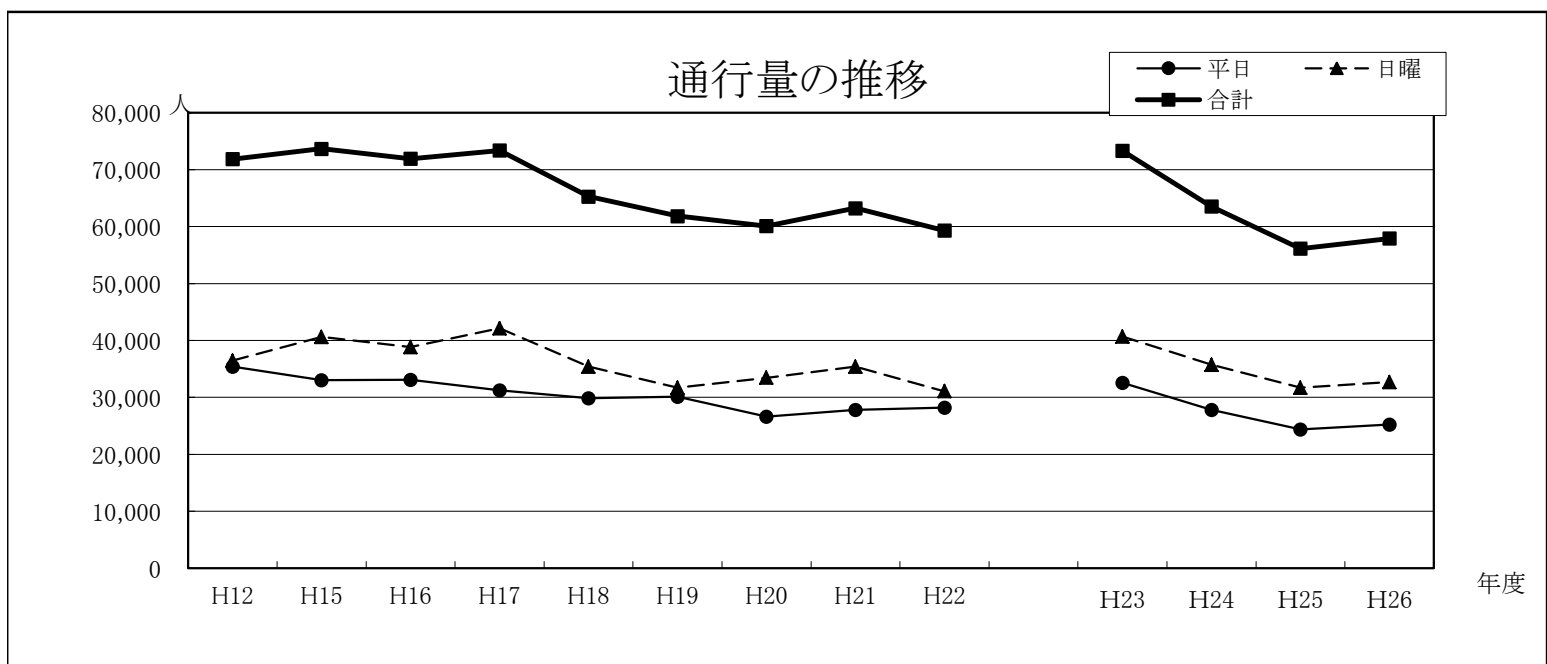
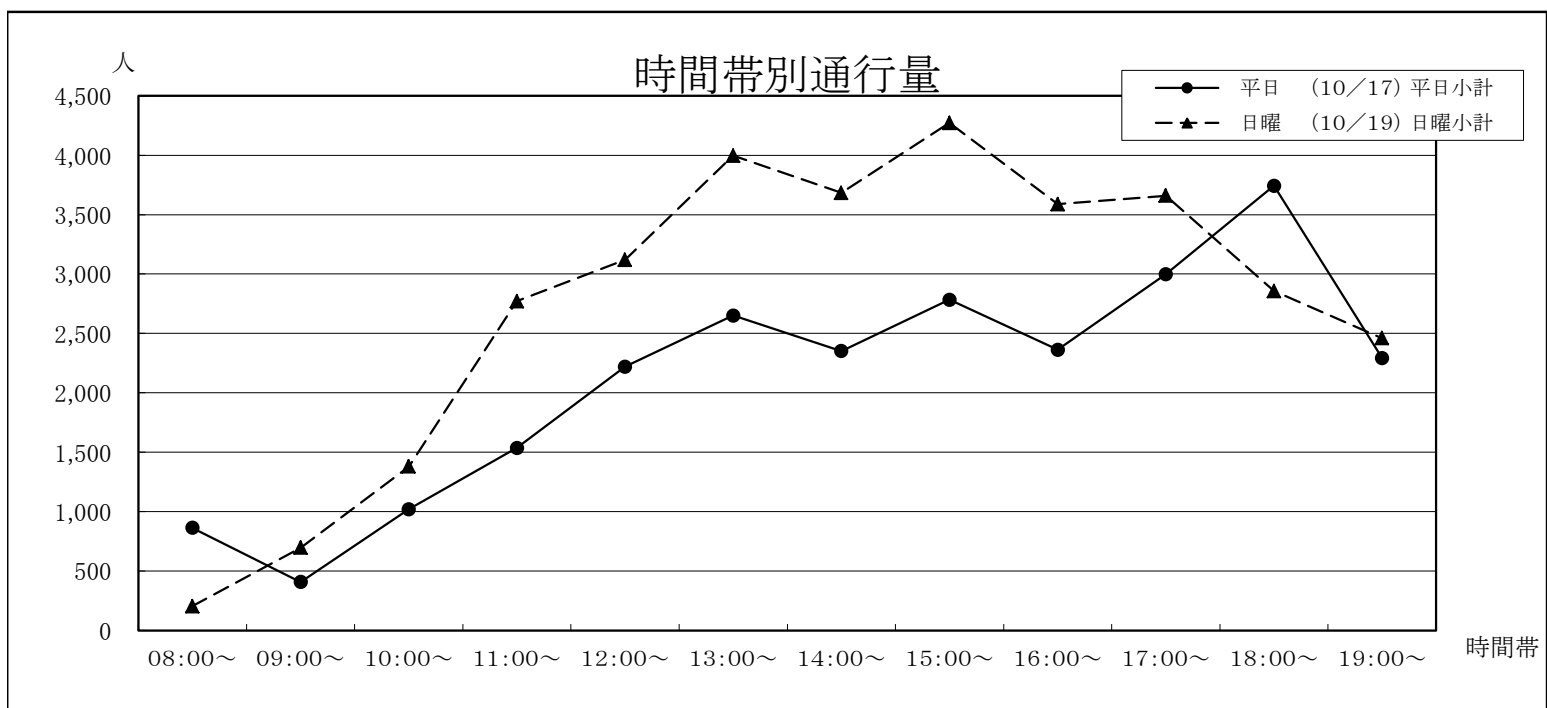


## 20 びふれす熊日会館前〔上通〕

①電車通り ②並木坂	平日 (10/17)			日曜 (10/19)			合計
	①→②	②→①	平日小計	①→②	②→①	日曜小計	
08:00~	396	468	864	108	96	204	1,068
09:00~	180	228	408	348	348	696	1,104
10:00~	468	552	1,020	672	708	1,380	2,400
11:00~	840	696	1,536	1,668	1,104	2,772	4,308
12:00~	1,116	1,104	2,220	1,800	1,320	3,120	5,340
13:00~	1,488	1,164	2,652	2,040	1,956	3,996	6,648
14:00~	1,224	1,128	2,352	1,560	2,124	3,684	6,036
15:00~	1,260	1,524	2,784	2,040	2,232	4,272	7,056
16:00~	1,236	1,128	2,364	1,680	1,908	3,588	5,952
17:00~	1,344	1,656	3,000	1,680	1,980	3,660	6,660
18:00~	2,100	1,644	3,744	1,440	1,416	2,856	6,600
19:00~	924	1,368	2,292	1,320	1,140	2,460	4,752
合計	12,576	12,660	25,236	16,356	16,332	32,688	57,924

年	平日	日曜	合計	今回調査/ 前回調査	休日調査/ 平日調査
H12	35,393	36,452	71,845	96.79%	102.99%
H15	33,026	40,635	73,661	102.53%	123.04%
H16	33,109	38,817	71,926	97.64%	117.24%
H17	31,240	42,141	73,381	102.02%	134.89%
H18	29,842	35,426	65,268	88.94%	118.71%
H19	30,134	31,702	61,836	94.74%	105.20%
H20	26,626	33,456	60,082	97.16%	125.65%
H21	27,806	35,411	63,217	105.22%	127.35%
H22	28,207	31,082	59,289	93.79%	110.19%

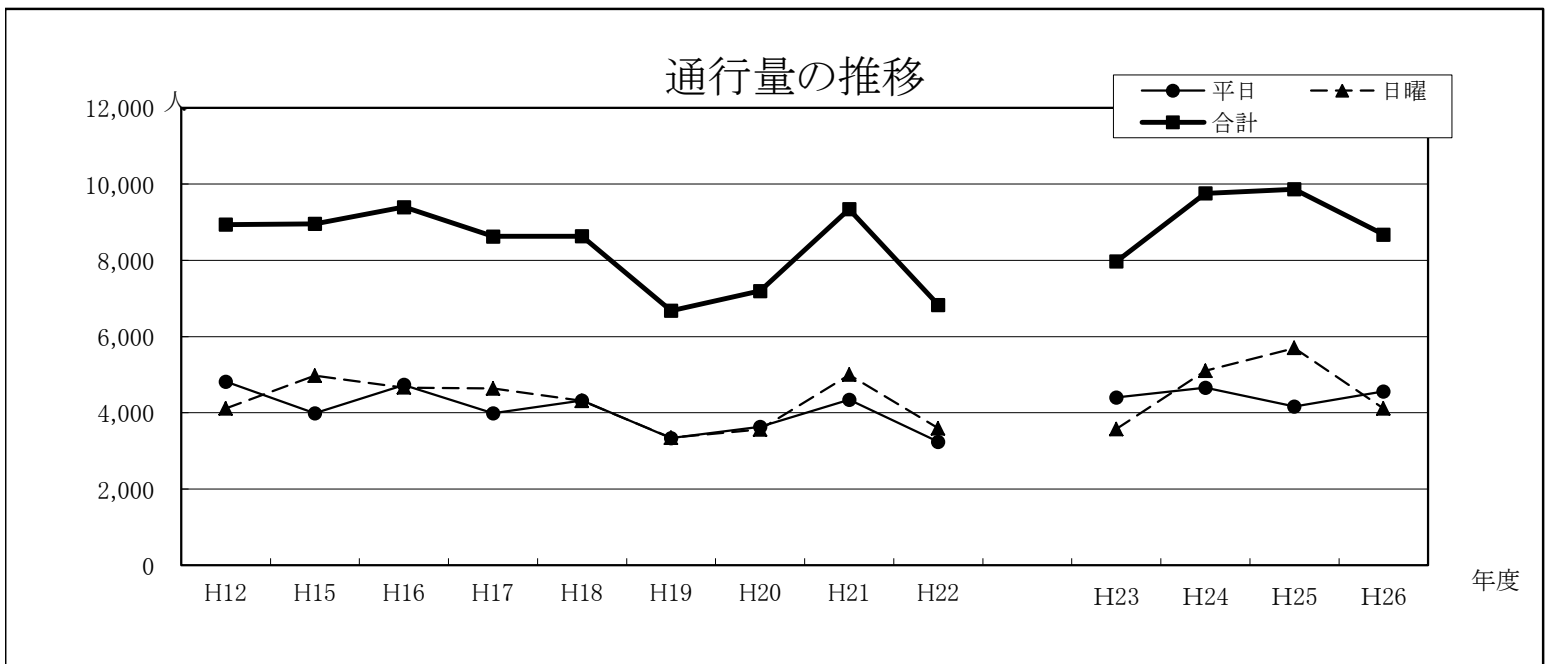
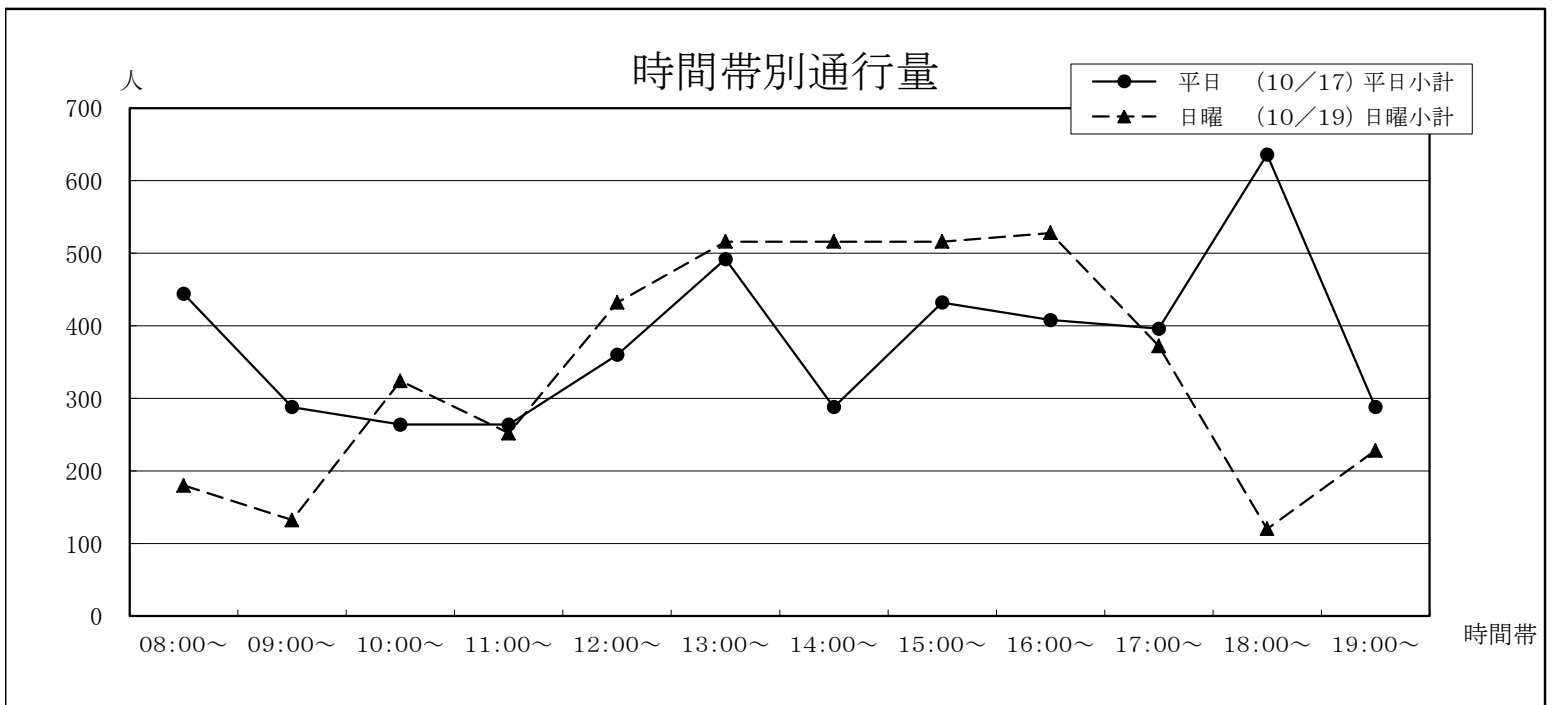
H23	32,592	40,710	73,302	123.64%	124.91%
H24	27,816	35,724	63,540	86.68%	128.43%
H25	24,396	31,728	56,124	88.33%	130.05%
H26	25,236	32,688	57,924	103.21%	129.53%



## 21 長崎書店横〔上通〕

①上通 ②ホテルキャスル	平日 (10/17)			日曜 (10/19)			合計
	①→②	②→①	平日小計	①→②	②→①	日曜小計	
08:00~	240	204	444	60	120	180	624
09:00~	132	156	288	60	72	132	420
10:00~	120	144	264	72	252	324	588
11:00~	120	144	264	96	156	252	516
12:00~	168	192	360	204	228	432	792
13:00~	228	264	492	156	360	516	1,008
14:00~	108	180	288	240	276	516	804
15:00~	180	252	432	144	372	516	948
16:00~	216	192	408	132	396	528	936
17:00~	228	168	396	216	156	372	768
18:00~	276	360	636	84	36	120	756
19:00~	108	180	288	72	156	228	516
合計	2,124	2,436	4,560	1,536	2,580	4,116	8,676

年	平日	日曜	合計	今回調査/ 前回調査	休日調査/ 平日調査
H12	4,818	4,118	8,936	90.44%	85.47%
H15	3,988	4,971	8,959	100.26%	124.65%
H16	4,732	4,664	9,396	104.88%	98.56%
H17	3,985	4,643	8,628	91.83%	116.51%
H18	4,322	4,312	8,634	100.07%	99.77%
H19	3,334	3,346	6,680	77.37%	100.36%
H20	3,629	3,567	7,196	107.72%	98.29%
H21	4,342	5,000	9,342	129.82%	115.15%
H22	3,237	3,595	6,832	73.13%	111.06%
H23	4,404	3,570	7,974	116.72%	81.06%
H24	4,656	5,100	9,756	122.35%	109.54%
H25	4,164	5,700	9,864	101.11%	136.89%
H26	4,560	4,116	8,676	87.96%	90.26%

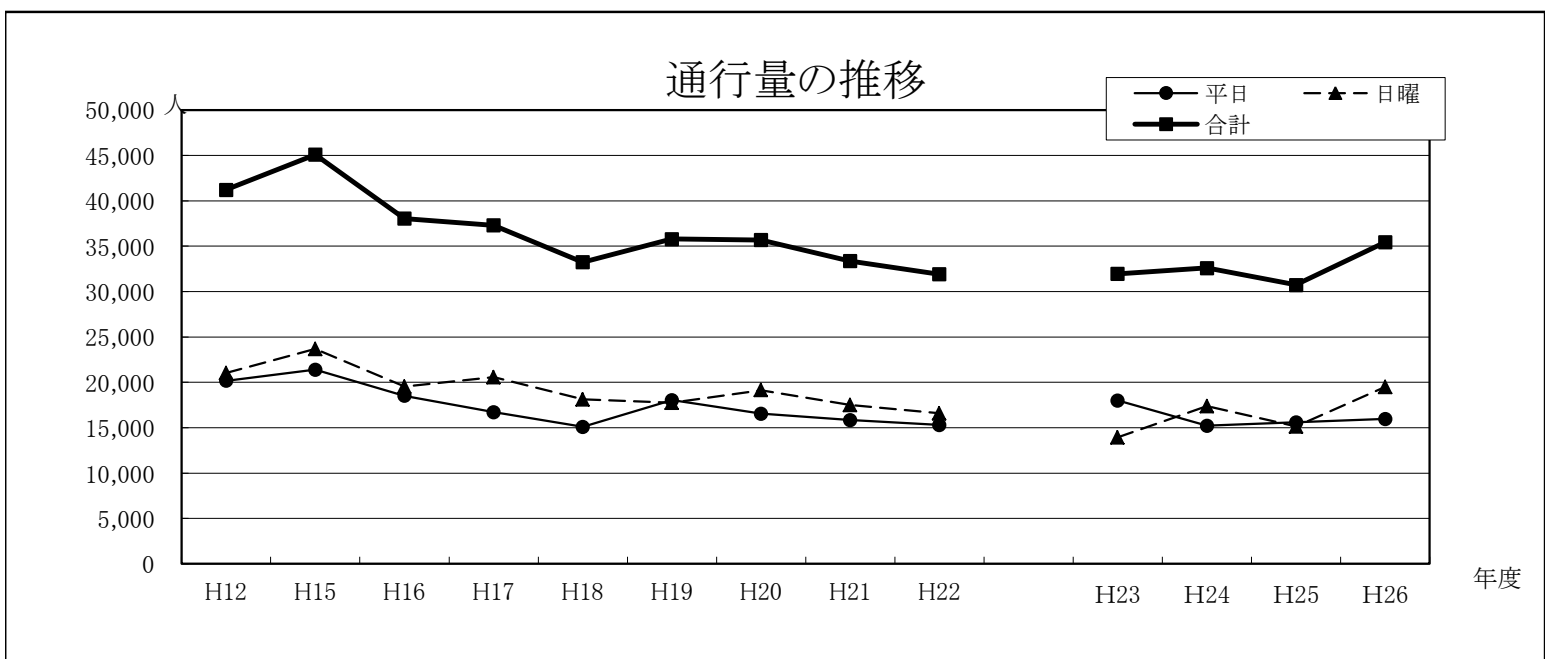
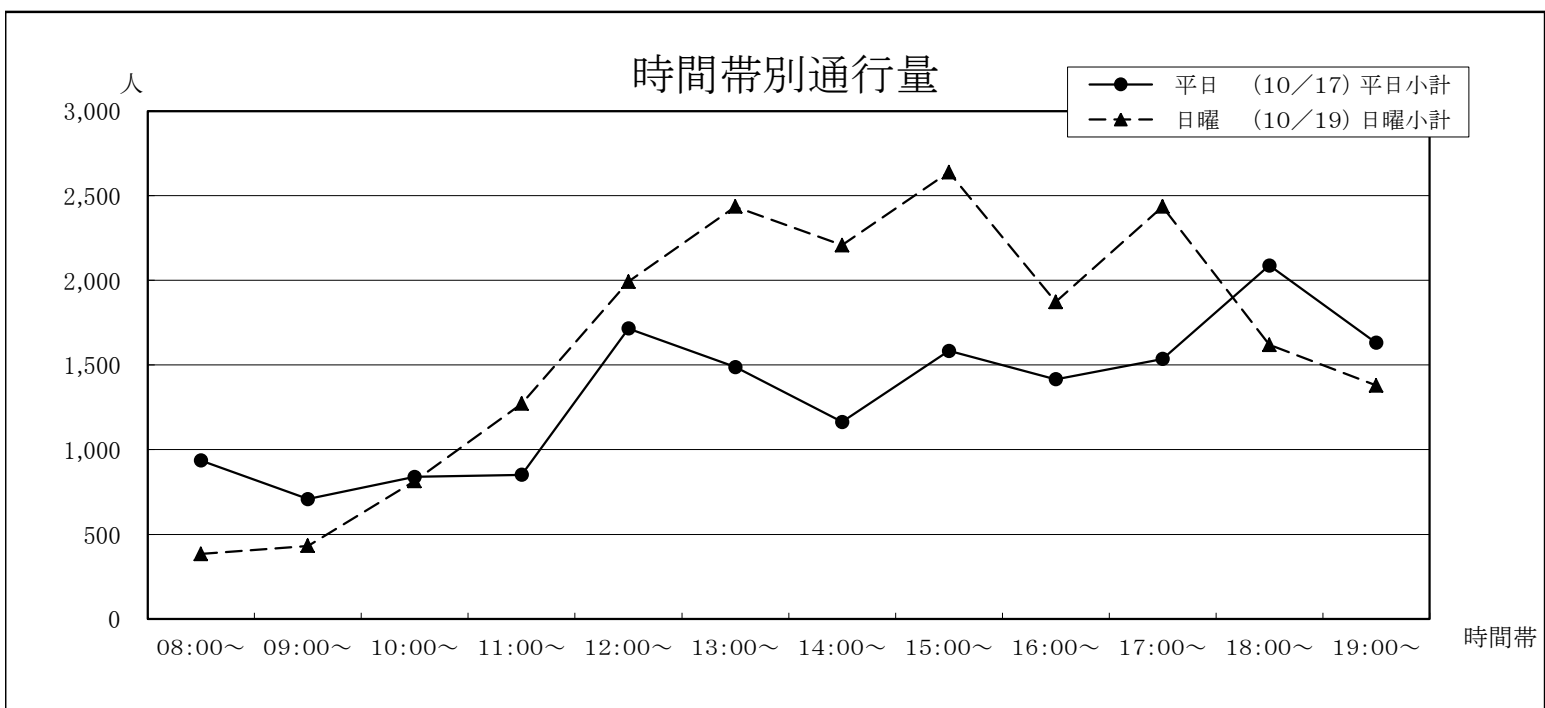


## 22 ハヤカワスポーツ前〔上通〕

①電車通り ②並木坂	平日 (10/17)			日曜 (10/19)			合計
	①→②	②→①	平日小計	①→②	②→①	日曜小計	
08:00~	408	528	936	84	300	384	1,320
09:00~	108	600	708	96	336	432	1,140
10:00~	312	528	840	204	612	816	1,656
11:00~	312	540	852	600	672	1,272	2,124
12:00~	876	840	1,716	1,200	792	1,992	3,708
13:00~	816	672	1,488	1,200	1,236	2,436	3,924
14:00~	504	660	1,164	1,260	948	2,208	3,372
15:00~	804	780	1,584	1,464	1,176	2,640	4,224
16:00~	660	756	1,416	1,116	756	1,872	3,288
17:00~	804	732	1,536	1,308	1,128	2,436	3,972
18:00~	924	1,164	2,088	816	804	1,620	3,708
19:00~	960	672	1,632	780	600	1,380	3,012
合計	7,488	8,472	15,960	10,128	9,360	19,488	35,448

年	平日	日曜	合計	今回調査/ 前回調査	休日調査/ 平日調査
H12	20,181	21,041	41,222	99.60%	104.26%
H15	21,416	23,693	45,109	109.43%	110.63%
H16	18,517	19,536	38,053	84.36%	105.50%
H17	16,726	20,570	37,296	98.01%	122.98%
H18	15,092	18,139	33,231	89.10%	120.19%
H19	18,039	17,753	35,792	107.71%	98.41%
H20	16,538	19,140	35,678	99.68%	115.73%
H21	15,853	17,501	33,354	93.49%	110.40%
H22	15,293	16,610	31,903	95.65%	108.61%

H23	18,012	13,932	31,944	100.13%	77.35%
H24	15,216	17,388	32,604	102.07%	114.27%
H25	15,600	15,132	30,732	94.26%	97.00%
H26	15,960	19,488	35,448	115.35%	122.11%

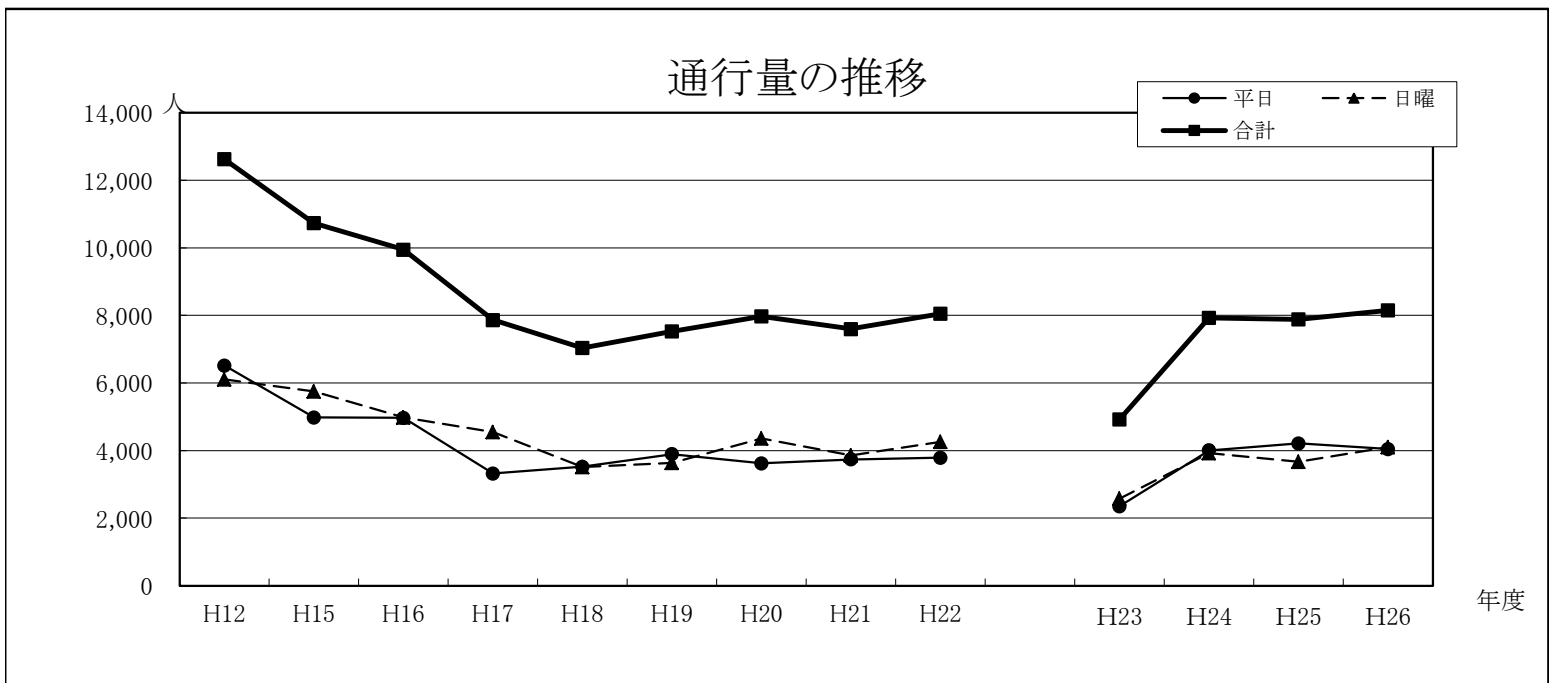
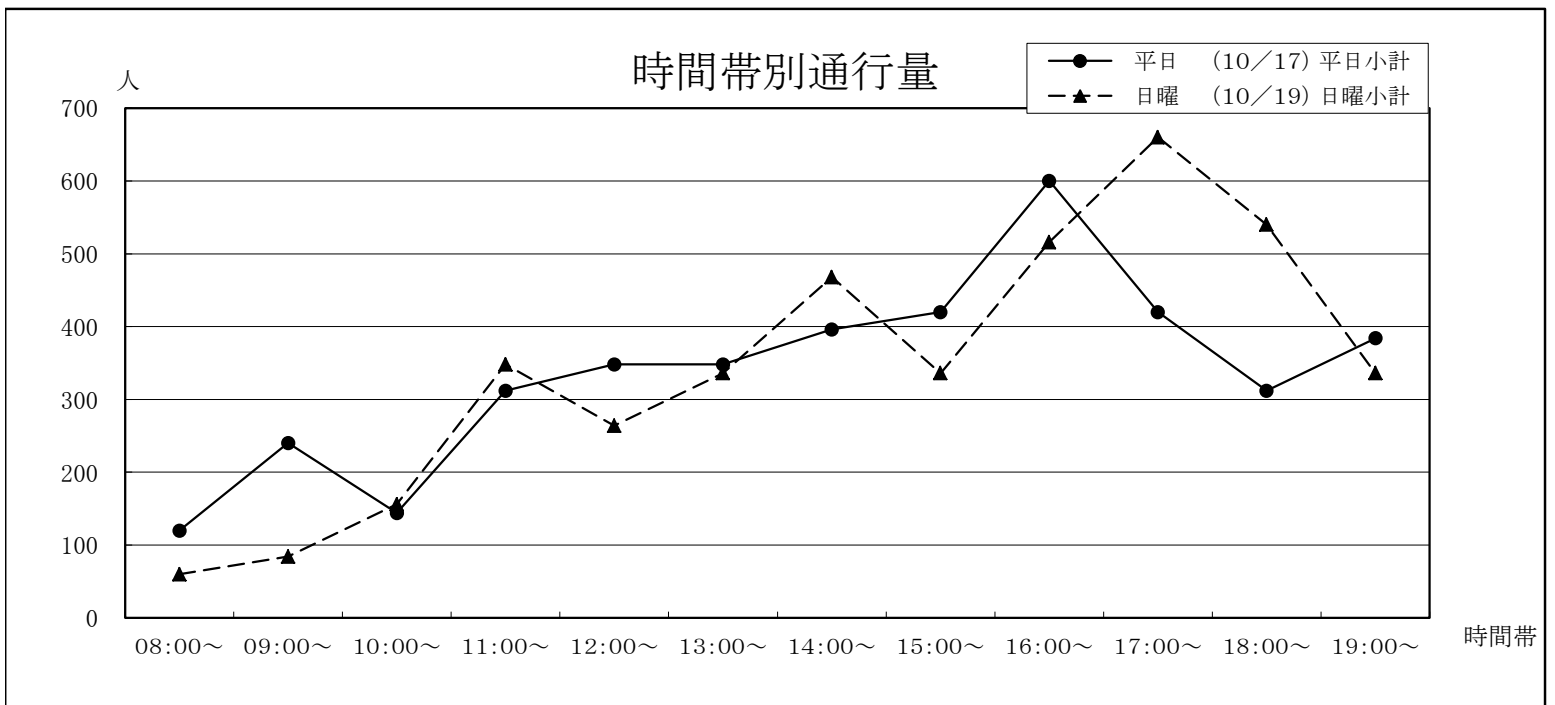


## 23 坂梨カメラ前〔上通〕

①上通 ②国道3号線	平日 (10/17)			日曜 (10/19)			合計
	①→②	②→①	平日小計	①→②	②→①	日曜小計	
08:00~	48	72	120	0	60	60	180
09:00~	96	144	240	60	24	84	324
10:00~	48	96	144	60	96	156	300
11:00~	156	156	312	96	252	348	660
12:00~	168	180	348	120	144	264	612
13:00~	120	228	348	144	192	336	684
14:00~	180	216	396	204	264	468	864
15:00~	228	192	420	96	240	336	756
16:00~	264	336	600	324	192	516	1,116
17:00~	192	228	420	348	312	660	1,080
18:00~	156	156	312	336	204	540	852
19:00~	204	180	384	216	120	336	720
合計	1,860	2,184	4,044	2,004	2,100	4,104	8,148

年	平日	日曜	合計	今回調査/ 前回調査	休日調査/ 平日調査
H12	6,520	6,108	12,628	128.75%	93.68%
H15	4,982	5,754	10,736	85.02%	115.50%
H16	4,967	4,983	9,950	92.68%	100.32%
H17	3,320	4,546	7,866	79.06%	136.93%
H18	3,527	3,511	7,038	89.47%	99.55%
H19	3,897	3,632	7,529	106.98%	93.20%
H20	3,620	4,355	7,975	105.92%	120.30%
H21	3,741	3,861	7,602	95.32%	103.21%
H22	3,794	4,255	8,049	105.88%	112.15%

H23	2,352	2,574	4,926	61.20%	109.44%
H24	4,008	3,924	7,932	161.02%	97.90%
H25	4,212	3,672	7,884	99.39%	87.18%
H26	4,044	4,104	8,148	103.35%	101.48%

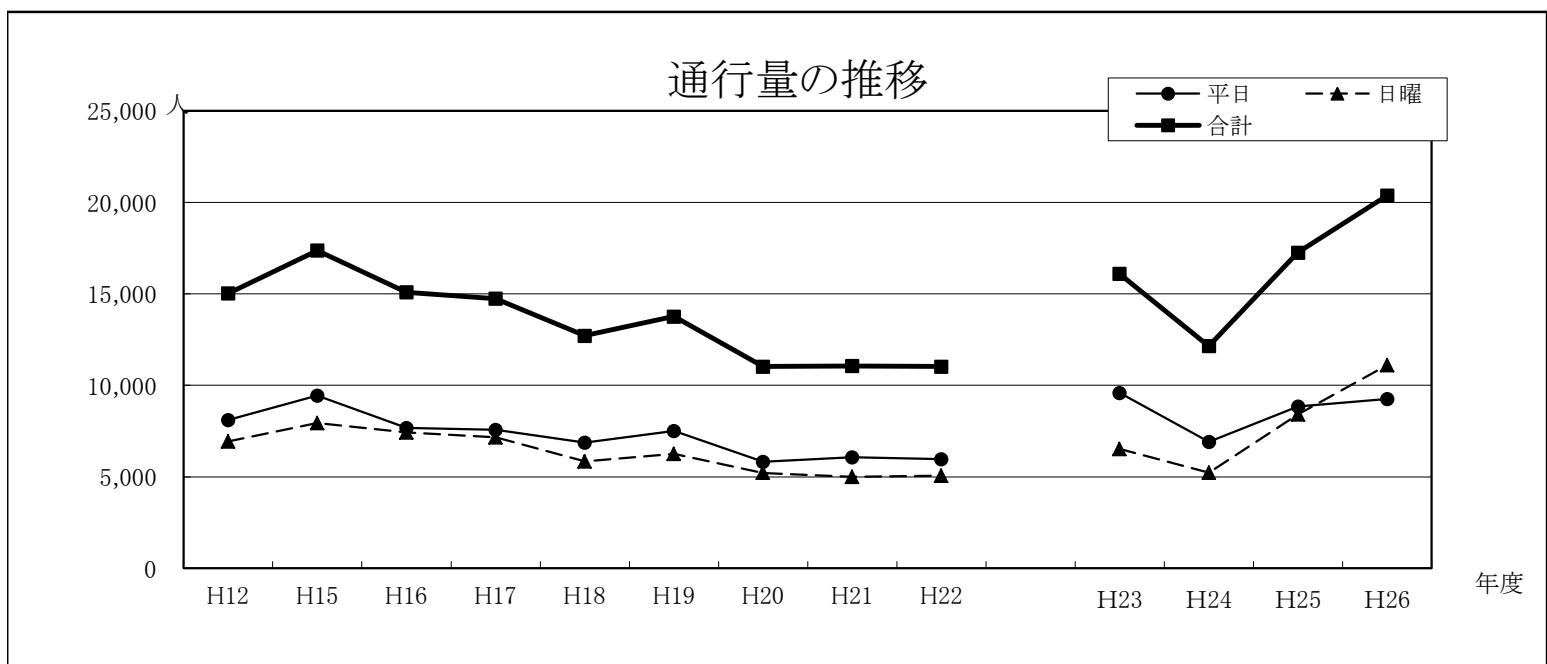
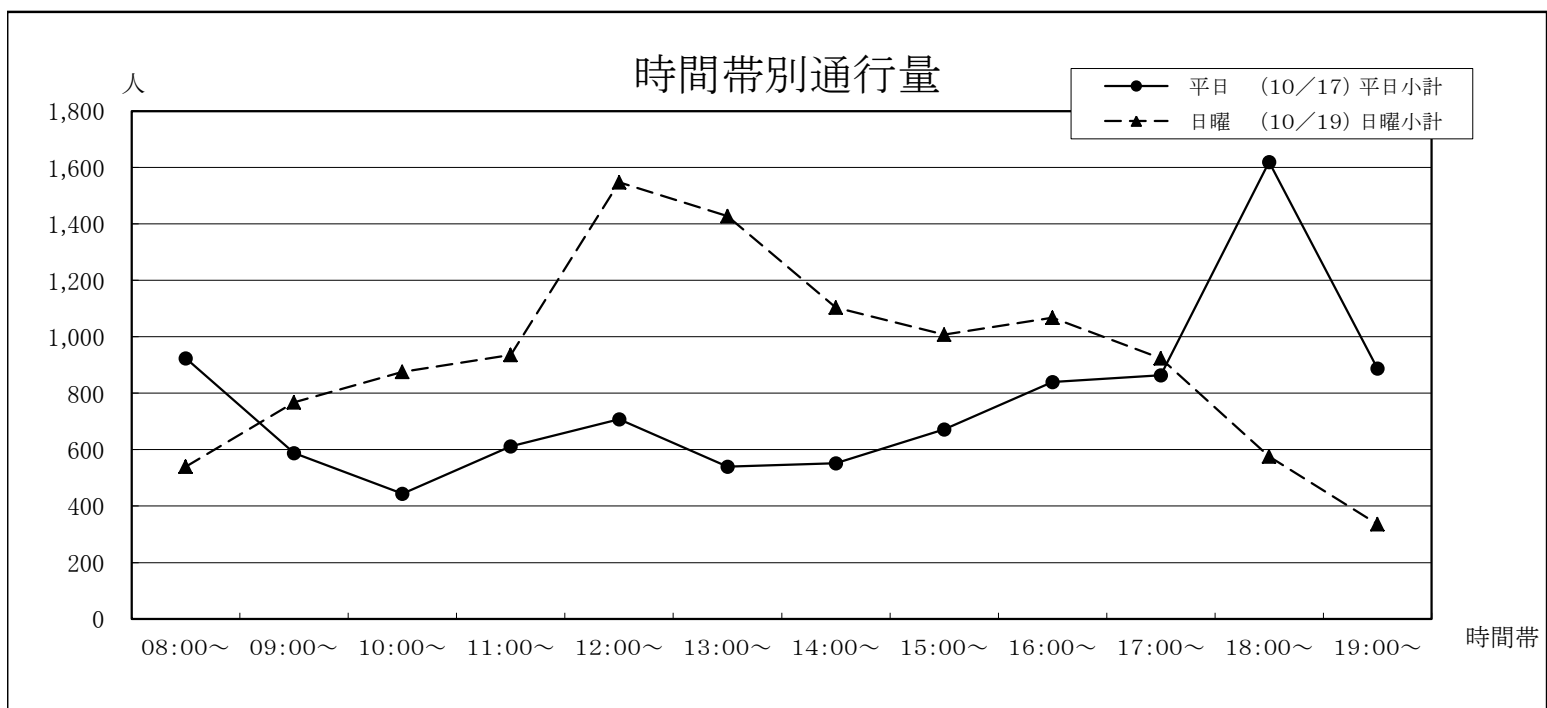


## 24 並木坂(園田屋前)〔上通〕

①電車通り ②広町	平日 (10/17)			日曜 (10/19)			合計
	①→②	②→①	平日小計	①→②	②→①	日曜小計	
08:00~	120	804	924	132	408	540	1,464
09:00~	120	468	588	132	636	768	1,356
10:00~	48	396	444	276	600	876	1,320
11:00~	288	324	612	204	732	936	1,548
12:00~	276	432	708	672	876	1,548	2,256
13:00~	192	348	540	456	972	1,428	1,968
14:00~	228	324	552	420	684	1,104	1,656
15:00~	312	360	672	444	564	1,008	1,680
16:00~	312	528	840	540	528	1,068	1,908
17:00~	432	432	864	420	504	924	1,788
18:00~	528	1,092	1,620	264	312	576	2,196
19:00~	324	564	888	264	72	336	1,224
合計	3,180	6,072	9,252	4,224	6,888	11,112	20,364

年	平日	日曜	合計	今回調査/ 前回調査	休日調査/ 平日調査
H12	8,106	6,924	15,030	98.34%	85.42%
H15	9,434	7,936	17,370	115.57%	84.12%
H16	7,665	7,422	15,087	86.86%	96.83%
H17	7,570	7,165	14,735	97.67%	94.65%
H18	6,869	5,841	12,710	86.26%	85.03%
H19	7,506	6,254	13,760	108.26%	83.32%
H20	5,815	5,213	11,028	80.15%	89.65%
H21	6,068	4,996	11,064	100.33%	82.33%
H22	5,968	5,059	11,027	99.67%	84.77%

H23	9,576	6,516	16,092	145.93%	68.05%
H24	6,912	5,232	12,144	75.47%	75.69%
H25	8,844	8,412	17,256	142.09%	95.12%
H26	9,252	11,112	20,364	118.01%	120.10%



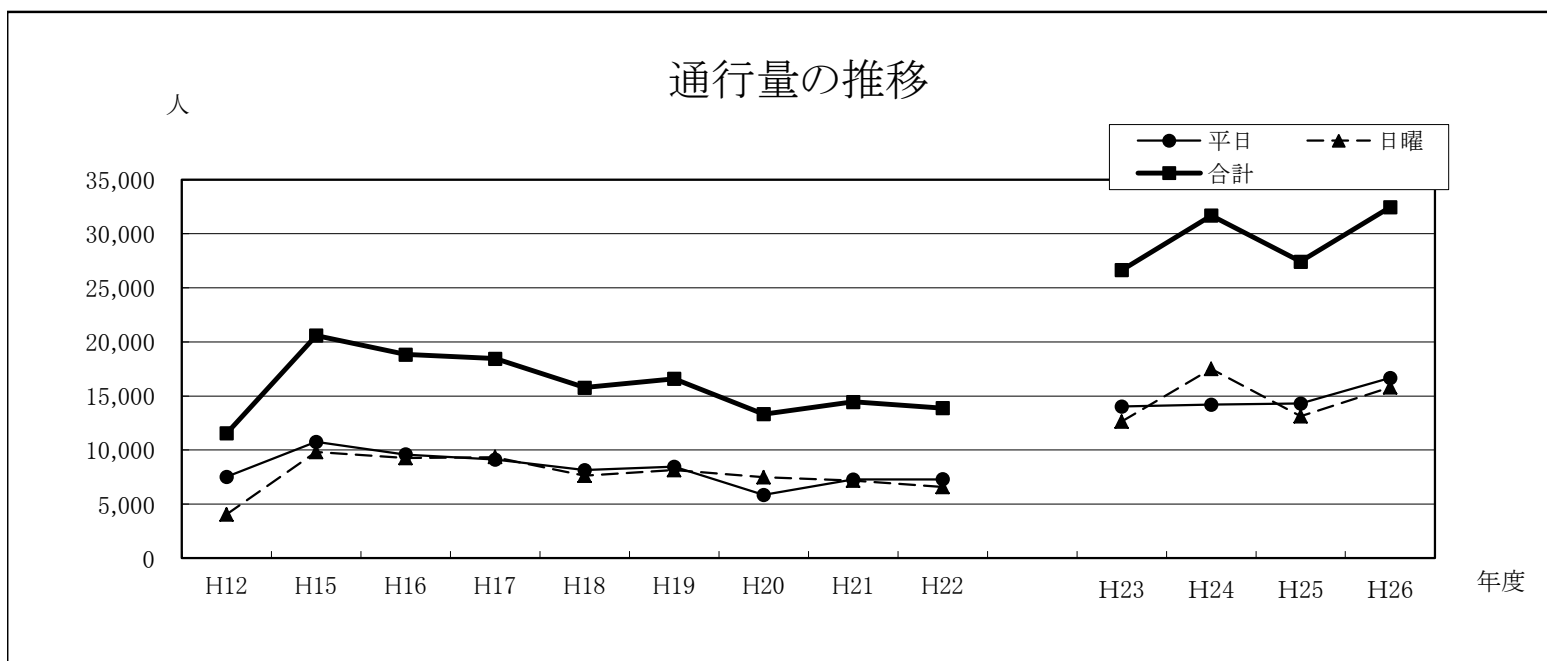
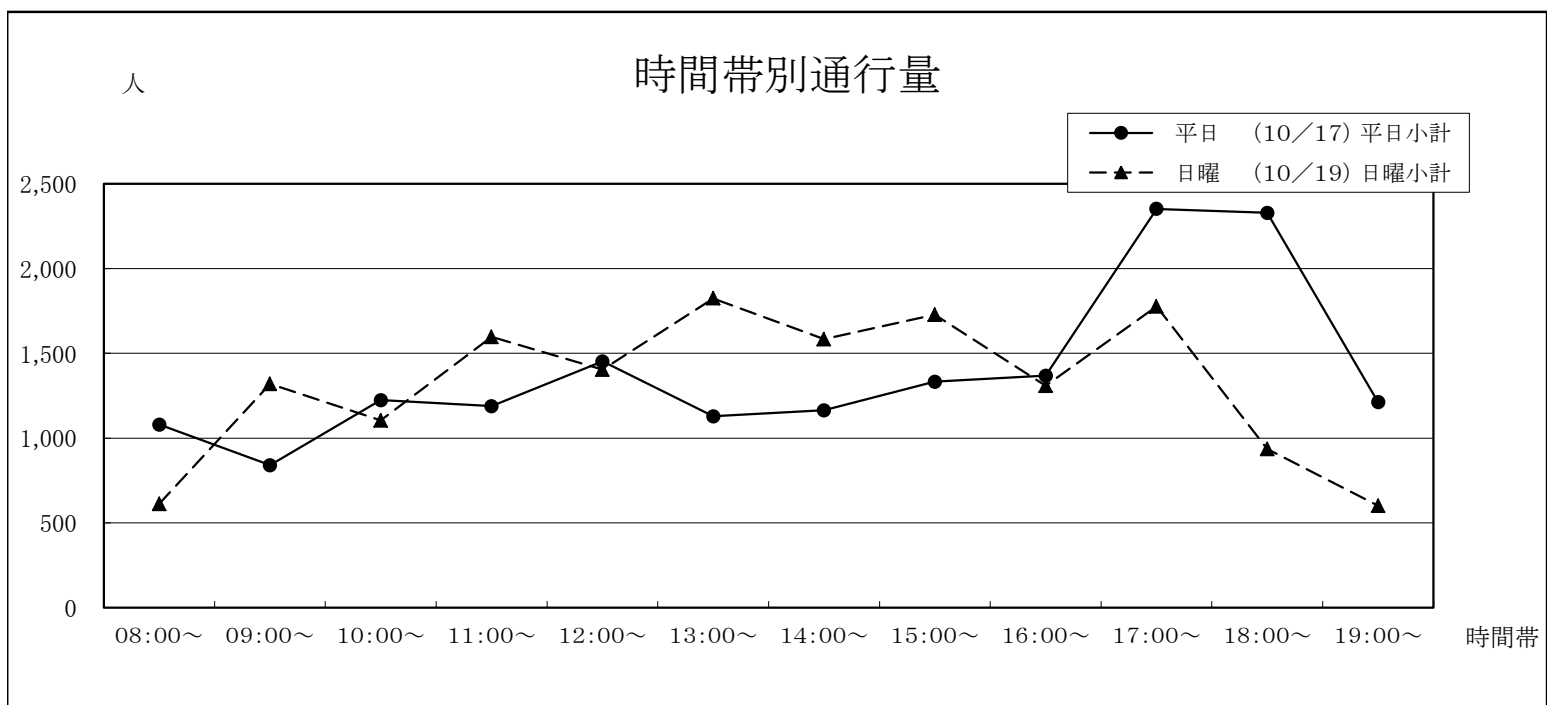


## 25 鶴屋本館北側入口横〔水道町〕

①鶴屋 ②大甲橋	平日 (10/17)			日曜 (10/19)			合計
	①→②	②→①	平日小計	①→②	②→①	日曜小計	
08:00~	240	840	1,080	156	456	612	1,692
09:00~	180	660	840	240	1,080	1,320	2,160
10:00~	324	900	1,224	132	972	1,104	2,328
11:00~	276	912	1,188	216	1,380	1,596	2,784
12:00~	456	996	1,452	396	1,008	1,404	2,856
13:00~	444	684	1,128	444	1,380	1,824	2,952
14:00~	276	888	1,164	492	1,092	1,584	2,748
15:00~	336	996	1,332	384	1,344	1,728	3,060
16:00~	252	1,116	1,368	384	924	1,308	2,676
17:00~	528	1,824	2,352	444	1,332	1,776	4,128
18:00~	564	1,764	2,328	360	576	936	3,264
19:00~	264	948	1,212	264	336	600	1,812
合計	4,140	12,528	16,668	3,912	11,880	15,792	32,460

年	平日	日曜	合計	今回調査/ 前回調査	休日調査/ 平日調査
H12	7,523	4,023	11,546	79.29%	53.48%
H15	10,766	9,824	20,590	178.33%	91.25%
H16	9,585	9,250	18,835	91.48%	96.50%
H17	9,110	9,342	18,452	97.97%	102.55%
H18	8,136	7,631	15,767	85.45%	93.79%
H19	8,449	8,145	16,594	105.25%	96.40%
H20	5,842	7,485	13,327	80.31%	128.12%
H21	7,287	7,159	14,446	108.40%	98.24%
H22	7,289	6,586	13,875	96.05%	90.36%

H23	14,034	12,624	26,658	192.13%	89.95%
H24	14,196	17,496	31,692	118.88%	123.25%
H25	14,304	13,128	27,432	86.56%	91.78%
H26	16,668	15,792	32,460	118.33%	94.74%

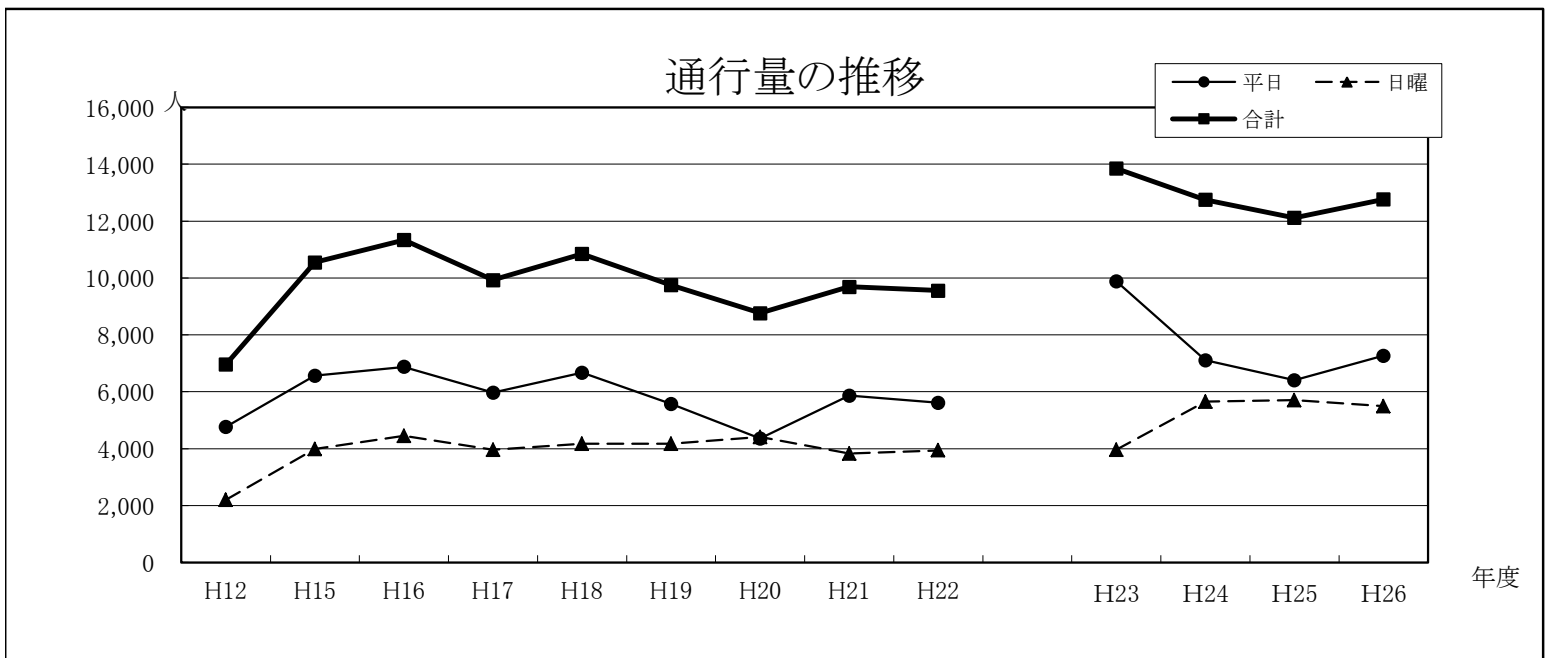
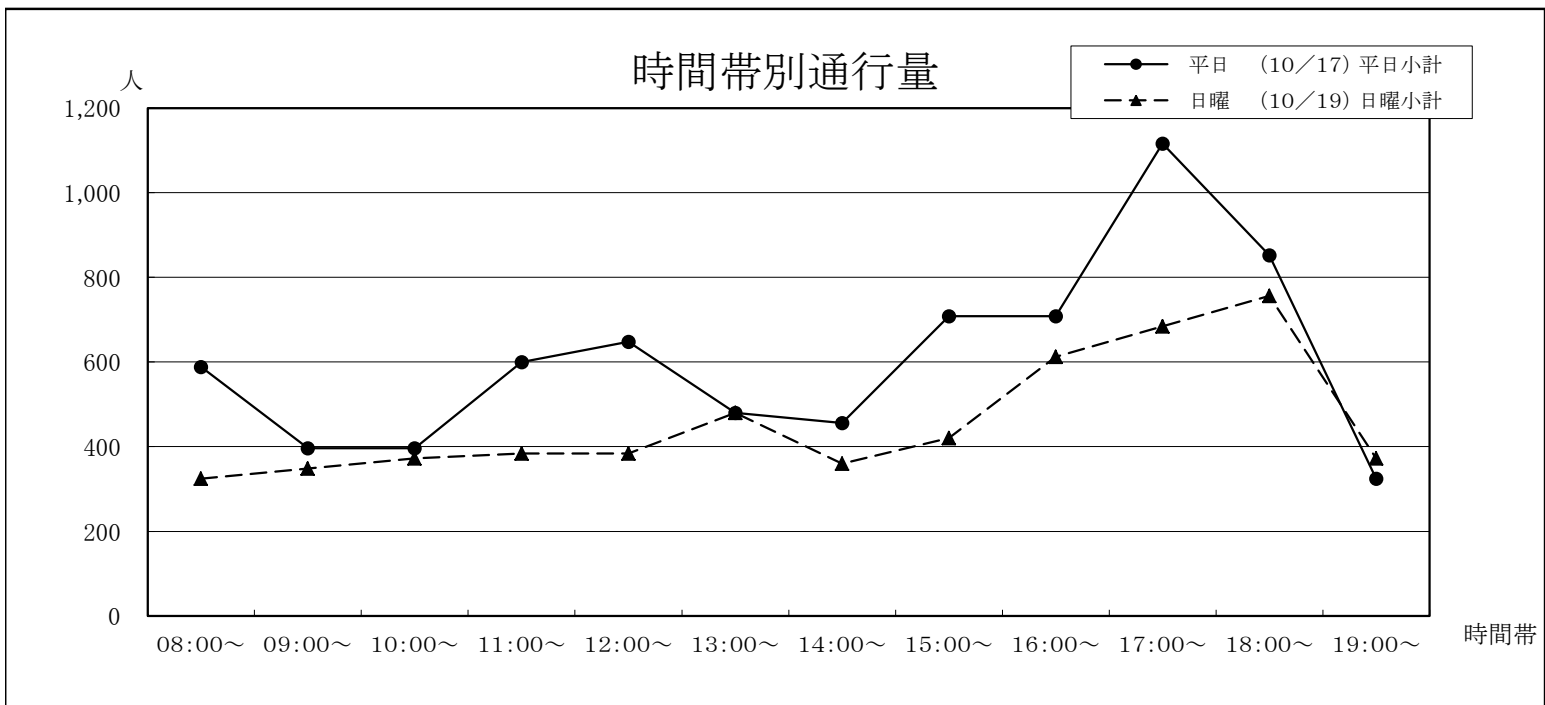


## 26 肥後銀行水道町支店前〔水道町〕

①びぶれす 熊日会館	平日 (10/17)			日曜 (10/19)			合計
	①→②	②→①	平日小計	①→②	②→①	日曜小計	
②大甲橋							
08:00~	264	324	588	60	264	324	912
09:00~	144	252	396	84	264	348	744
10:00~	168	228	396	60	312	372	768
11:00~	180	420	600	180	204	384	984
12:00~	444	204	648	180	204	384	1,032
13:00~	288	192	480	240	240	480	960
14:00~	228	228	456	168	192	360	816
15:00~	384	324	708	168	252	420	1,128
16:00~	216	492	708	336	276	612	1,320
17:00~	420	696	1,116	480	204	684	1,800
18:00~	336	516	852	216	540	756	1,608
19:00~	180	144	324	264	108	372	696
合計	3,252	4,020	7,272	2,436	3,060	5,496	12,768

年	平日	日曜	合計	今回調査/ 前回調査	休日調査/ 平日調査
H12	4,763	2,201	6,964	82.88%	46.21%
H15	6,563	3,989	10,552	151.52%	60.78%
H16	6,878	4,455	11,333	107.40%	64.77%
H17	5,970	3,958	9,928	87.60%	66.30%
H18	6,670	4,177	10,847	109.26%	62.62%
H19	5,578	4,173	9,751	89.90%	74.81%
H20	4,355	4,411	8,766	89.90%	101.29%
H21	5,862	3,828	9,690	110.54%	65.30%
H22	5,617	3,942	9,559	98.65%	70.18%

H23	9,888	3,966	13,854	144.93%	40.11%
H24	7,104	5,652	12,756	92.07%	79.56%
H25	6,408	5,712	12,120	95.01%	89.14%
H26	7,272	5,496	12,768	105.35%	75.58%

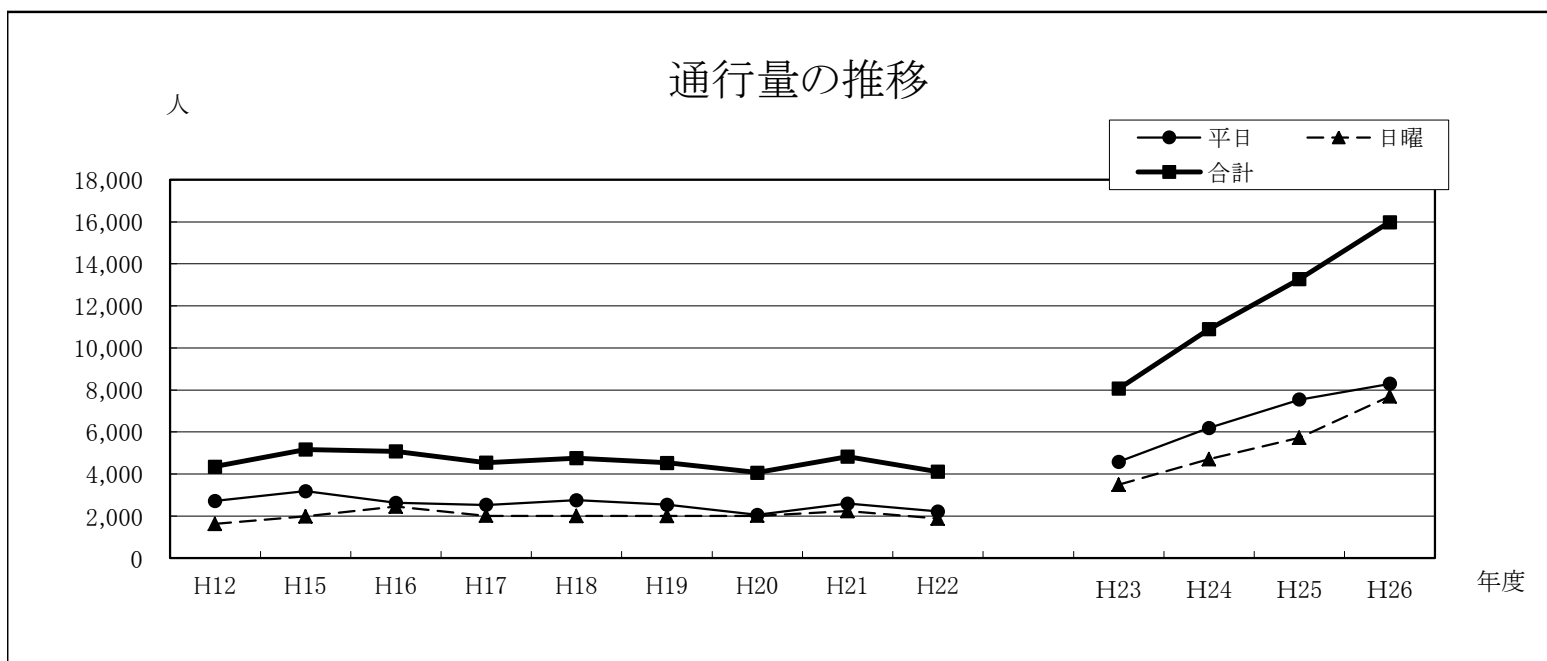
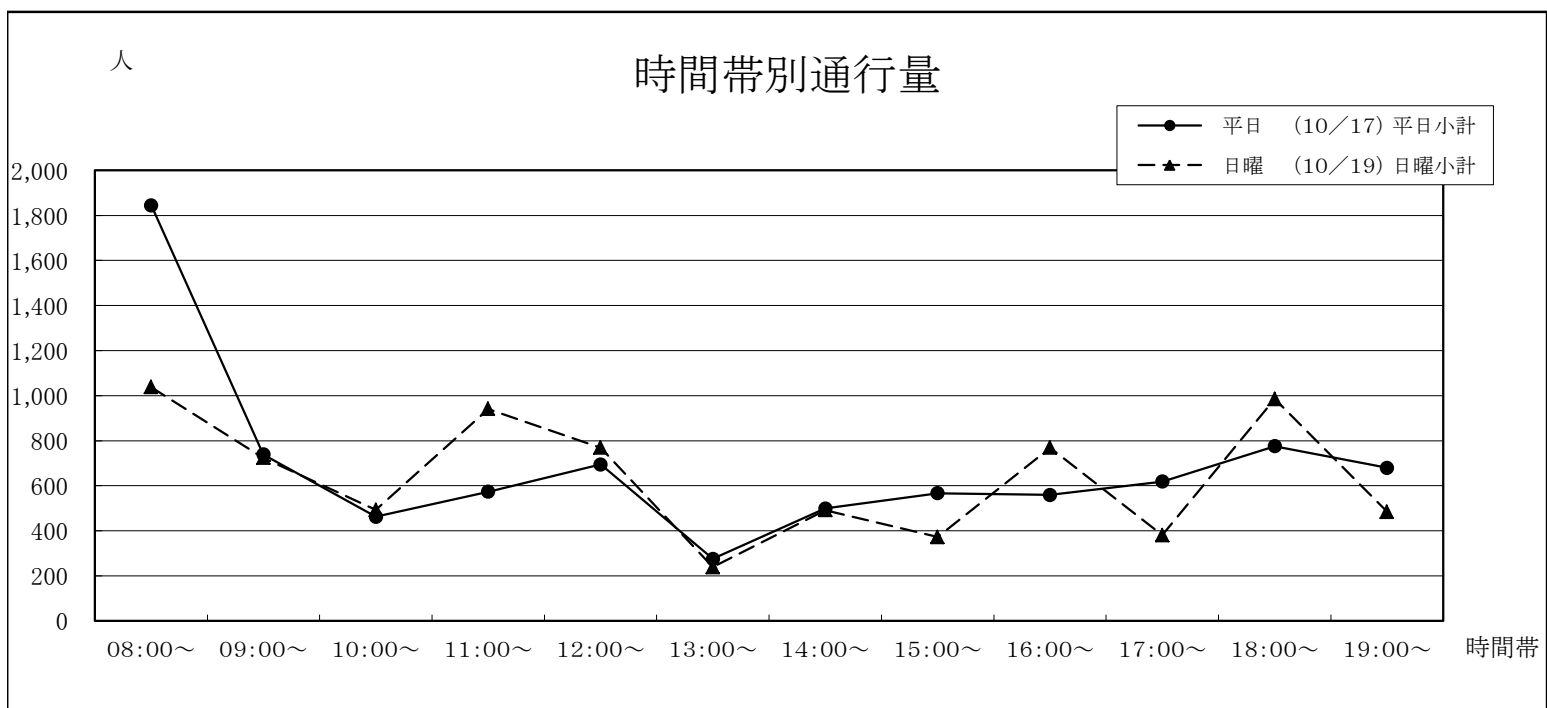


## 27 熊本駅前広場東口出口〔熊本駅周辺〕

①熊本駅 ②森都心プラザ	平日 (10/17)			日曜 (10/19)			合計
	①→②	②→①	平日小計	①→②	②→①	日曜小計	
08:00~	1,561	284	1,845	732	306	1,038	2,883
09:00~	470	269	739	276	448	724	1,463
10:00~	329	134	463	351	142	493	956
11:00~	455	119	574	687	254	941	1,515
12:00~	329	366	695	343	426	769	1,464
13:00~	157	119	276	157	82	239	515
14:00~	127	373	500	134	358	492	992
15:00~	209	358	567	127	246	373	940
16:00~	149	411	560	194	575	769	1,329
17:00~	119	500	619	202	179	381	1,000
18:00~	485	291	776	418	567	985	1,761
19:00~	202	478	680	149	336	485	1,165
合計	4,592	3,702	8,294	3,770	3,919	7,689	15,983

年	平日	日曜	合計	今回調査/ 前回調査	休日調査/ 平日調査
H12	2,722	1,633	4,355	76.15%	59.99%
H15	3,183	1,979	5,162	118.53%	62.17%
H16	2,636	2,445	5,081	98.43%	92.75%
H17	2,531	2,013	4,544	89.43%	79.53%
H18	2,756	2,005	4,761	104.78%	72.75%
H19	2,536	1,999	4,535	95.25%	78.82%
H20	2,052	2,012	4,064	89.61%	98.05%
H21	2,588	2,241	4,829	118.82%	86.59%
H22	2,226	1,884	4,110	85.11%	84.64%

H23	4,584	3,486	8,070	196.35%	76.05%
H24	6,192	4,704	10,896	135.02%	75.97%
H25	7,542	5,727	13,269	121.78%	75.93%
H26	8,294	7,689	15,983	120.45%	92.71%

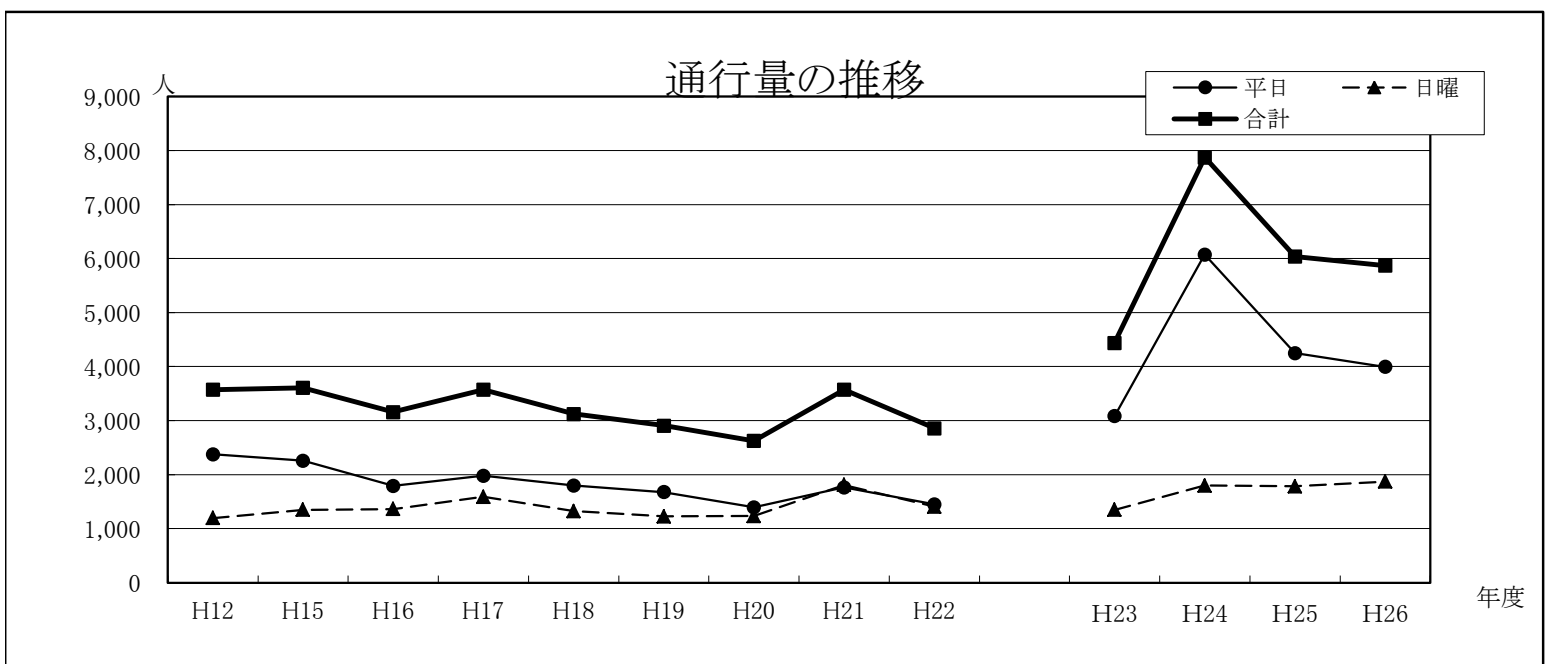
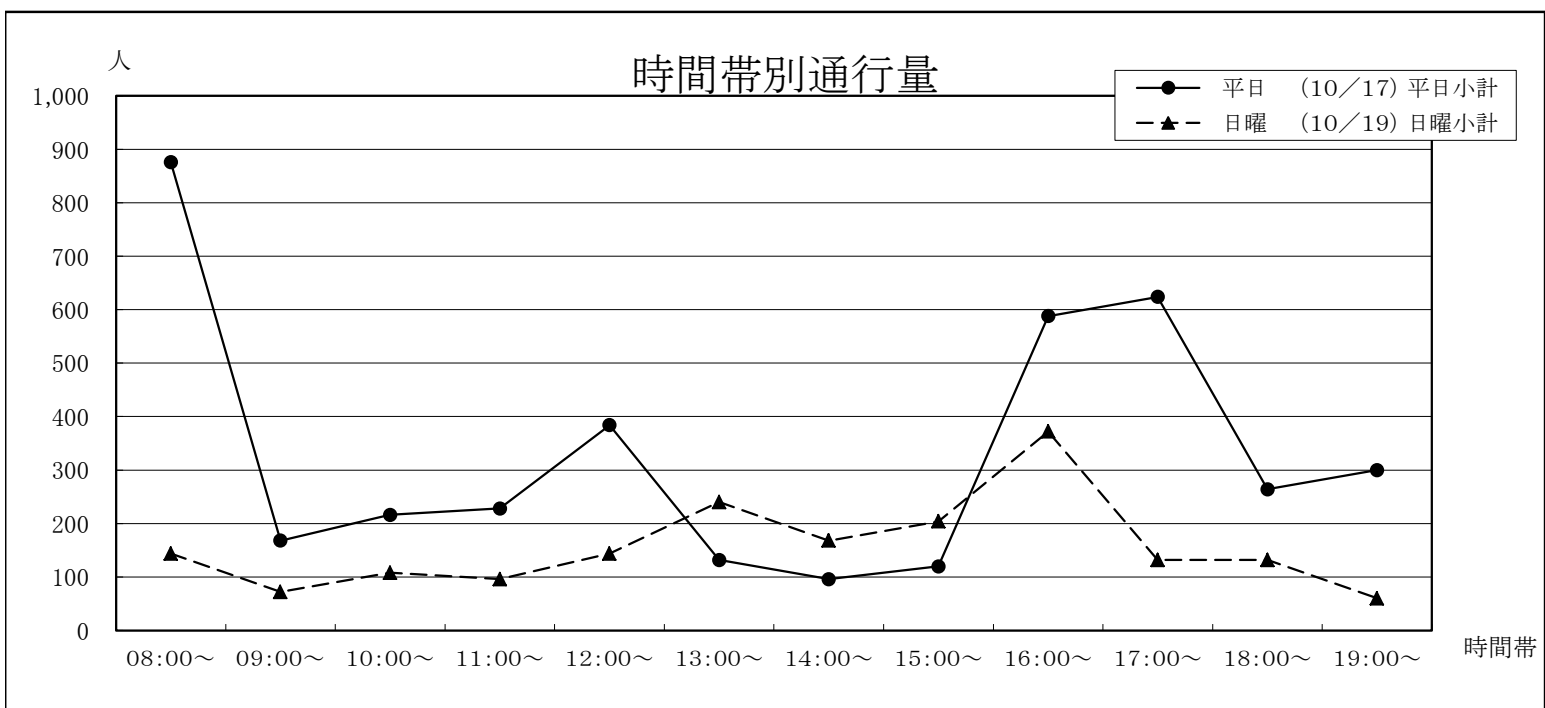


## 28 森都心プラザ前〔熊本駅周辺〕

①熊本駅 ②白川橋	平日 (10/17)			日曜 (10/19)			合計
	①→②	②→①	平日小計	①→②	②→①	日曜小計	
08:00~	804	72	876	48	96	144	1,020
09:00~	96	72	168	24	48	72	240
10:00~	108	108	216	48	60	108	324
11:00~	96	132	228	24	72	96	324
12:00~	132	252	384	60	84	144	528
13:00~	36	96	132	24	216	240	372
14:00~	36	60	96	60	108	168	264
15:00~	72	48	120	96	108	204	324
16:00~	324	264	588	180	192	372	960
17:00~	300	324	624	12	120	132	756
18:00~	96	168	264	36	96	132	396
19:00~	120	180	300	48	12	60	360
合計	2,220	1,776	3,996	660	1,212	1,872	5,868

年	平日	日曜	合計	今回調査/ 前回調査	休日調査/ 平日調査
H12	2,376	1,197	3,573	103.18%	50.38%
H15	2,259	1,350	3,609	101.01%	59.76%
H16	1,794	1,364	3,158	87.50%	76.03%
H17	1,982	1,590	3,572	113.11%	80.22%
H18	1,798	1,325	3,123	87.43%	73.69%
H19	1,677	1,230	2,907	93.08%	73.35%
H20	1,393	1,234	2,627	90.37%	88.59%
H21	1,762	1,810	3,572	135.97%	102.72%
H22	1,450	1,410	2,860	80.07%	97.24%

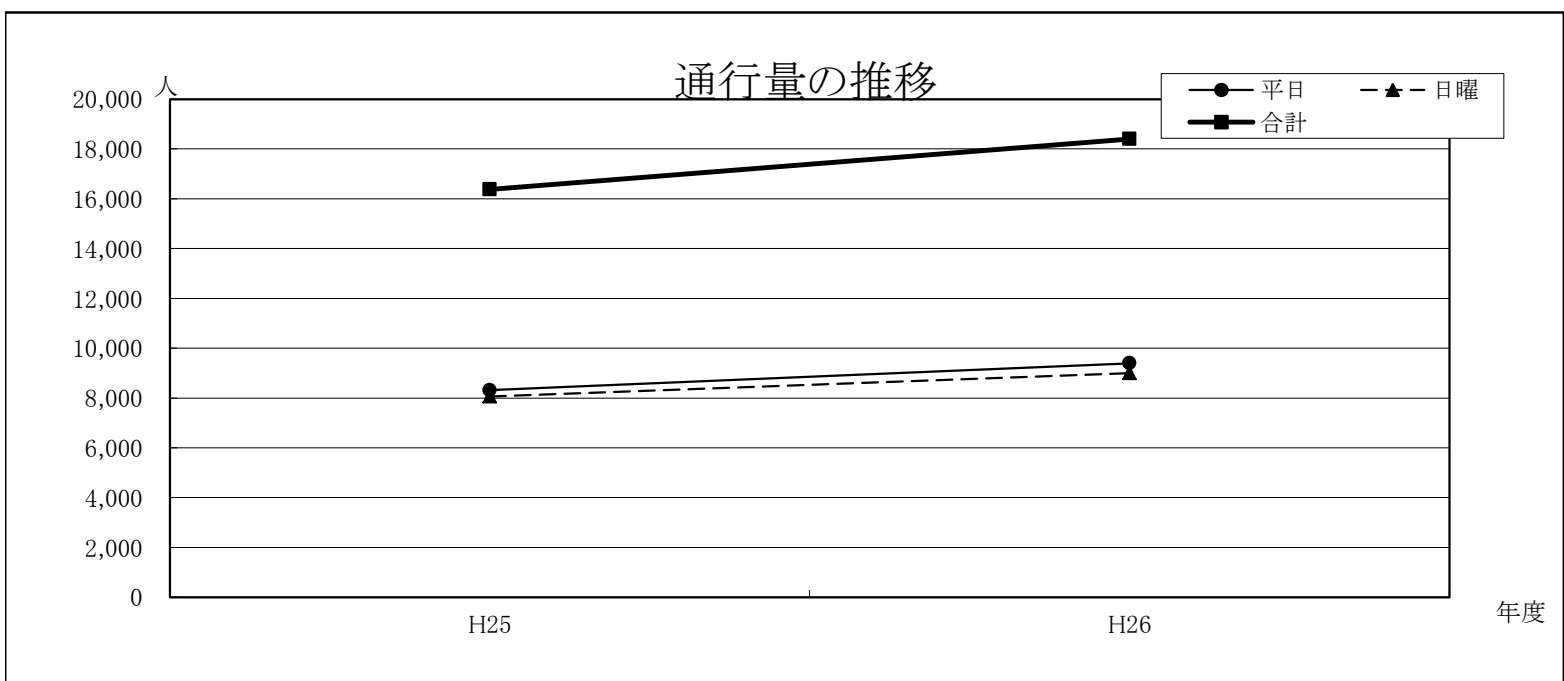
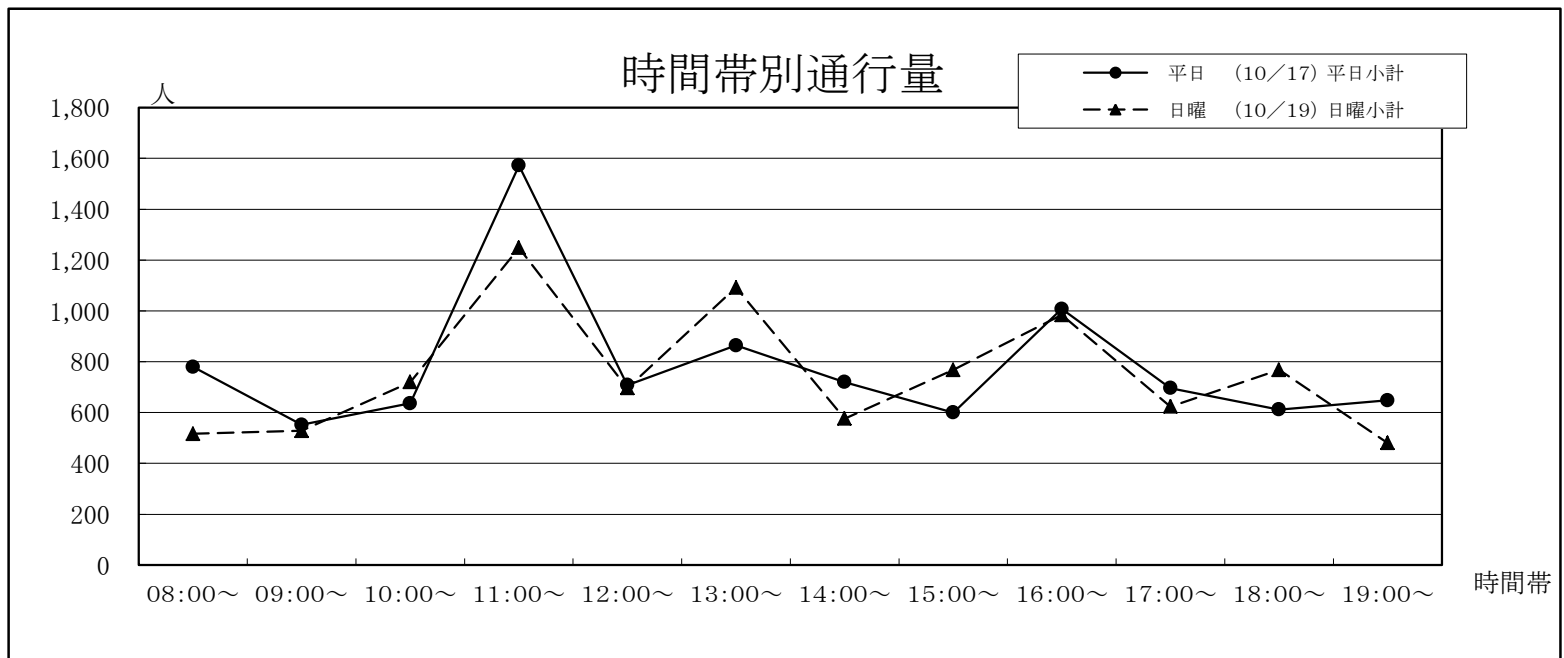
H23	3,090	1,350	4,440	155.24%	43.69%
H24	6,072	1,800	7,872	177.30%	29.64%
H25	4,248	1,788	6,036	76.68%	42.09%
H26	3,996	1,872	5,868	97.22%	46.85%



## 29 熊本駅西口(新幹線口)出口〔熊本駅周辺〕

①春日小方面 ②熊本駅	平日 (10/17)			日曜 (10/19)			合計
	①→②	②→①	平日小計	①→②	②→①	日曜小計	
08:00~	528	252	780	420	96	516	1,296
09:00~	348	204	552	312	216	528	1,080
10:00~	216	420	636	456	264	720	1,356
11:00~	612	960	1,572	456	792	1,248	2,820
12:00~	420	288	708	444	252	696	1,404
13:00~	336	528	864	600	492	1,092	1,956
14:00~	420	300	720	348	228	576	1,296
15:00~	264	336	600	456	312	768	1,368
16:00~	708	300	1,008	648	336	984	1,992
17:00~	504	192	696	228	396	624	1,320
18:00~	348	264	612	348	420	768	1,380
19:00~	336	312	648	252	228	480	1,128
合計	5,040	4,356	9,396	4,968	4,032	9,000	18,396

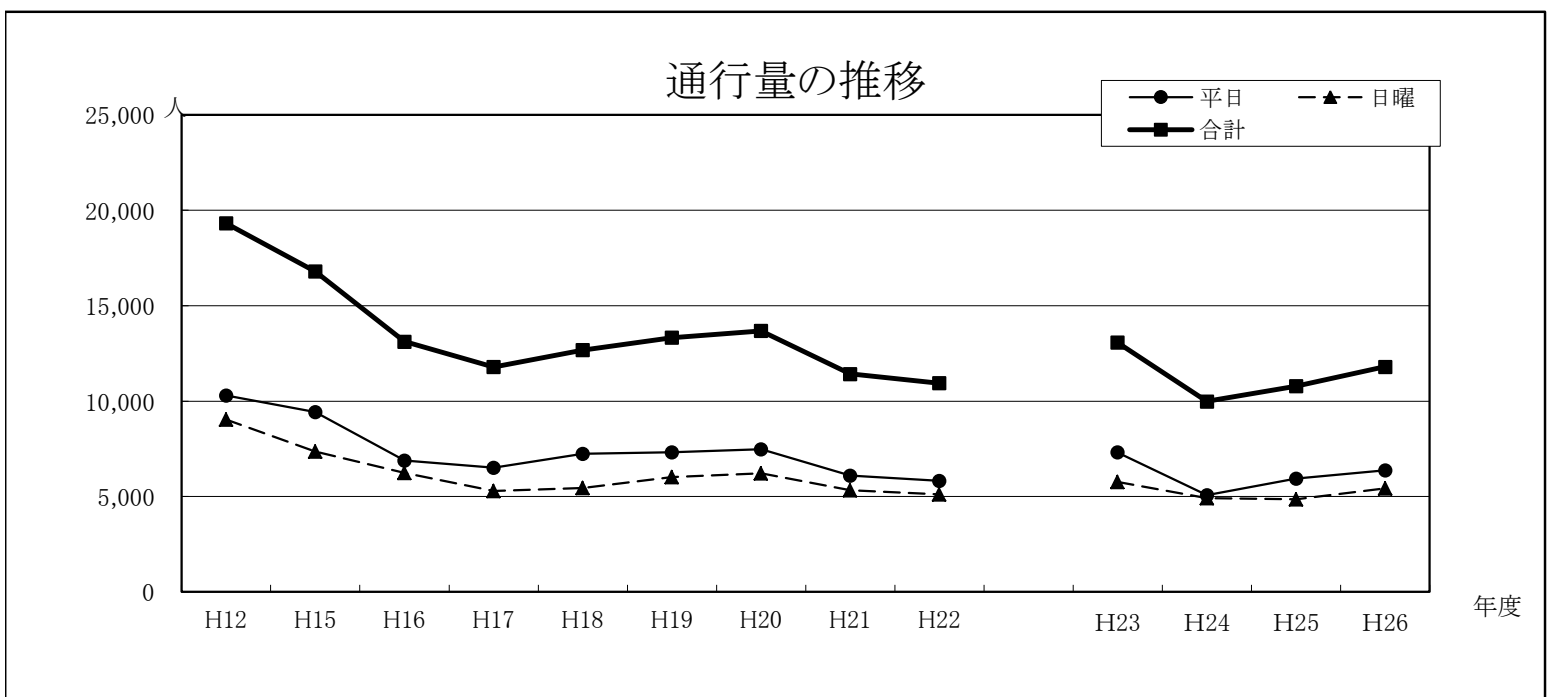
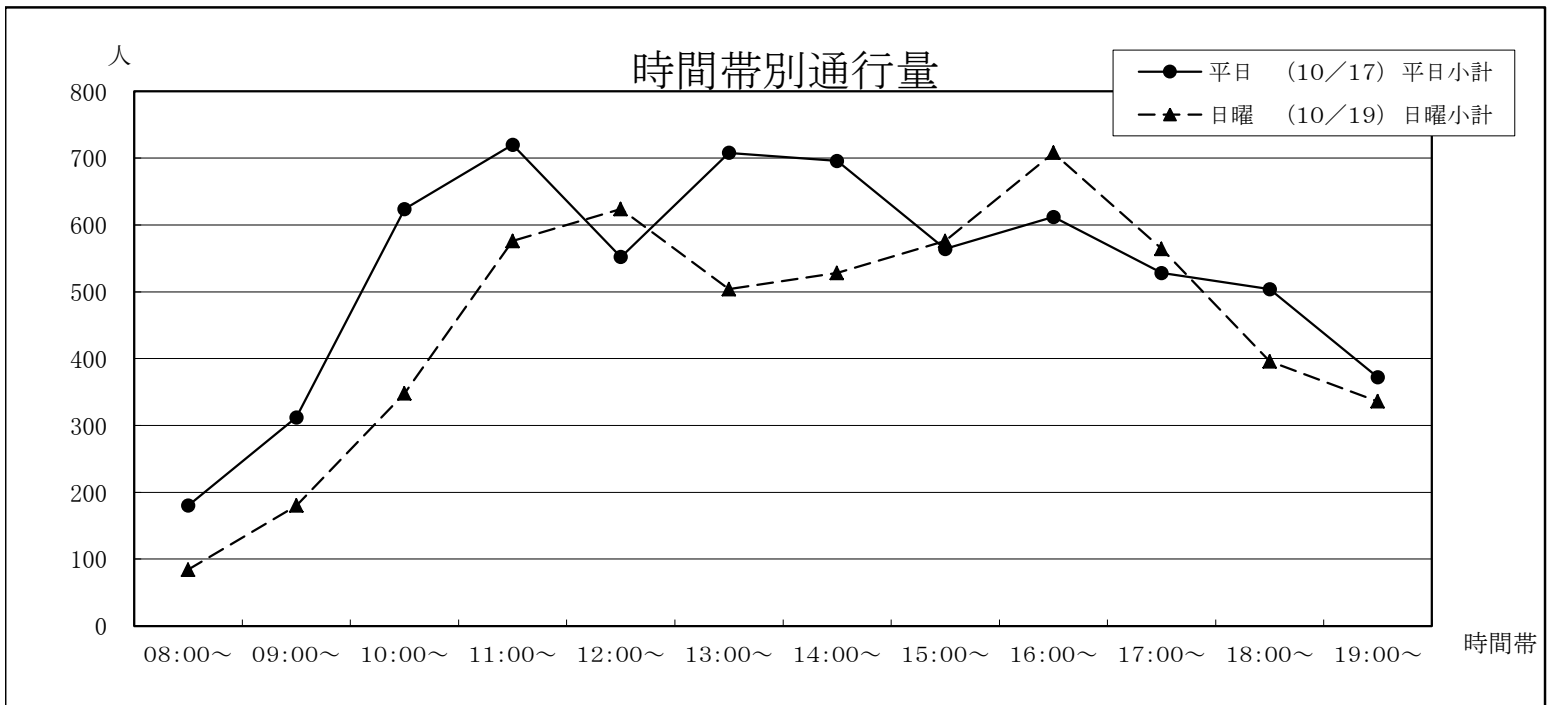
年	平日	日曜	合計	今回調査/ 前回調査	休日調査/ 平日調査
H25	8,316	8,064	16,380	/	96.97%
H26	9,396	9,000	18,396		112.31%



### 30 小粥時計店前〔健軍商店街〕

①電車通り ②栄町方面	平日 (10/17)			日曜 (10/19)			合計
	①→②	②→①	平日小計	①→②	②→①	日曜小計	
08:00~	144	36	180	60	24	84	264
09:00~	132	180	312	84	96	180	492
10:00~	348	276	624	204	144	348	972
11:00~	360	360	720	288	288	576	1,296
12:00~	288	264	552	324	300	624	1,176
13:00~	324	384	708	252	252	504	1,212
14:00~	336	360	696	276	252	528	1,224
15:00~	276	288	564	312	264	576	1,140
16:00~	432	180	612	396	312	708	1,320
17:00~	288	240	528	300	264	564	1,092
18:00~	276	228	504	204	192	396	900
19:00~	156	216	372	216	120	336	708
合計	3,360	3,012	6,372	2,916	2,508	5,424	11,796

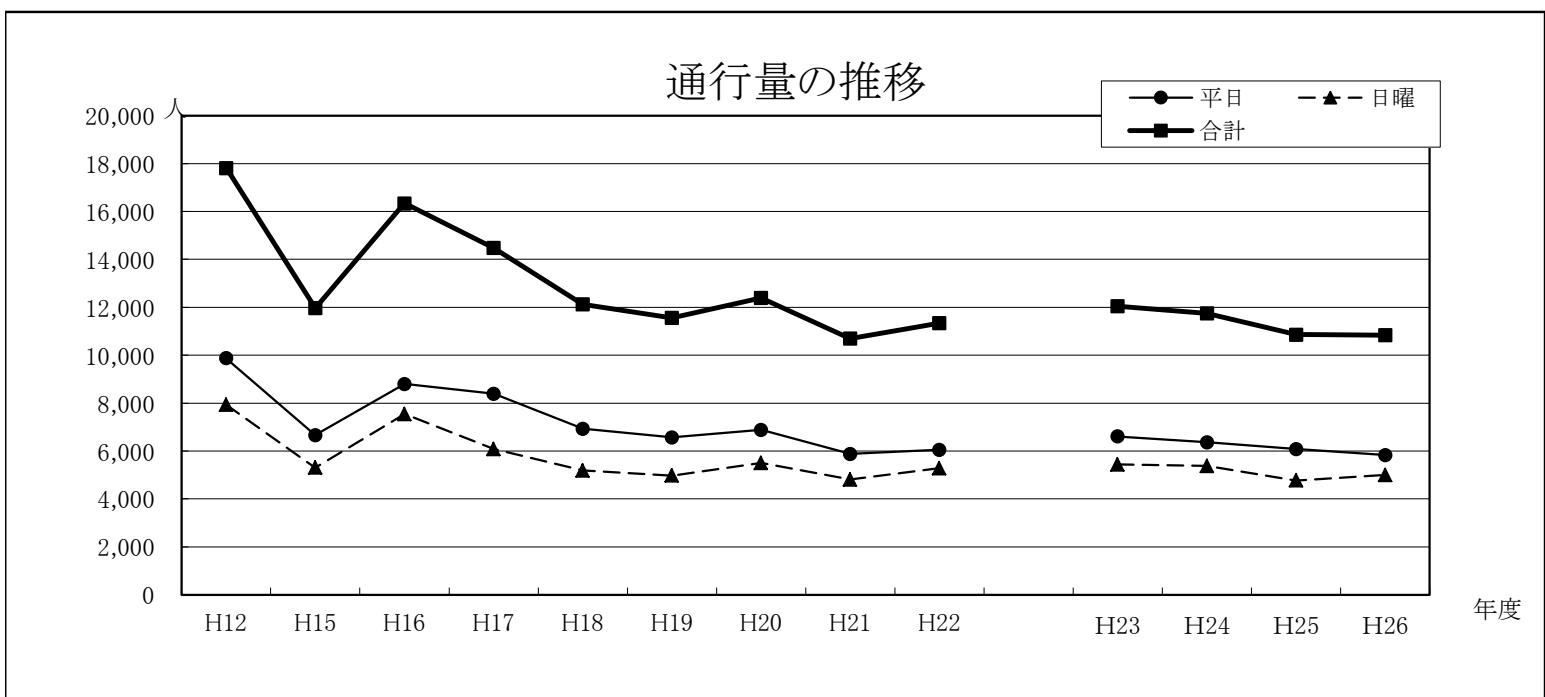
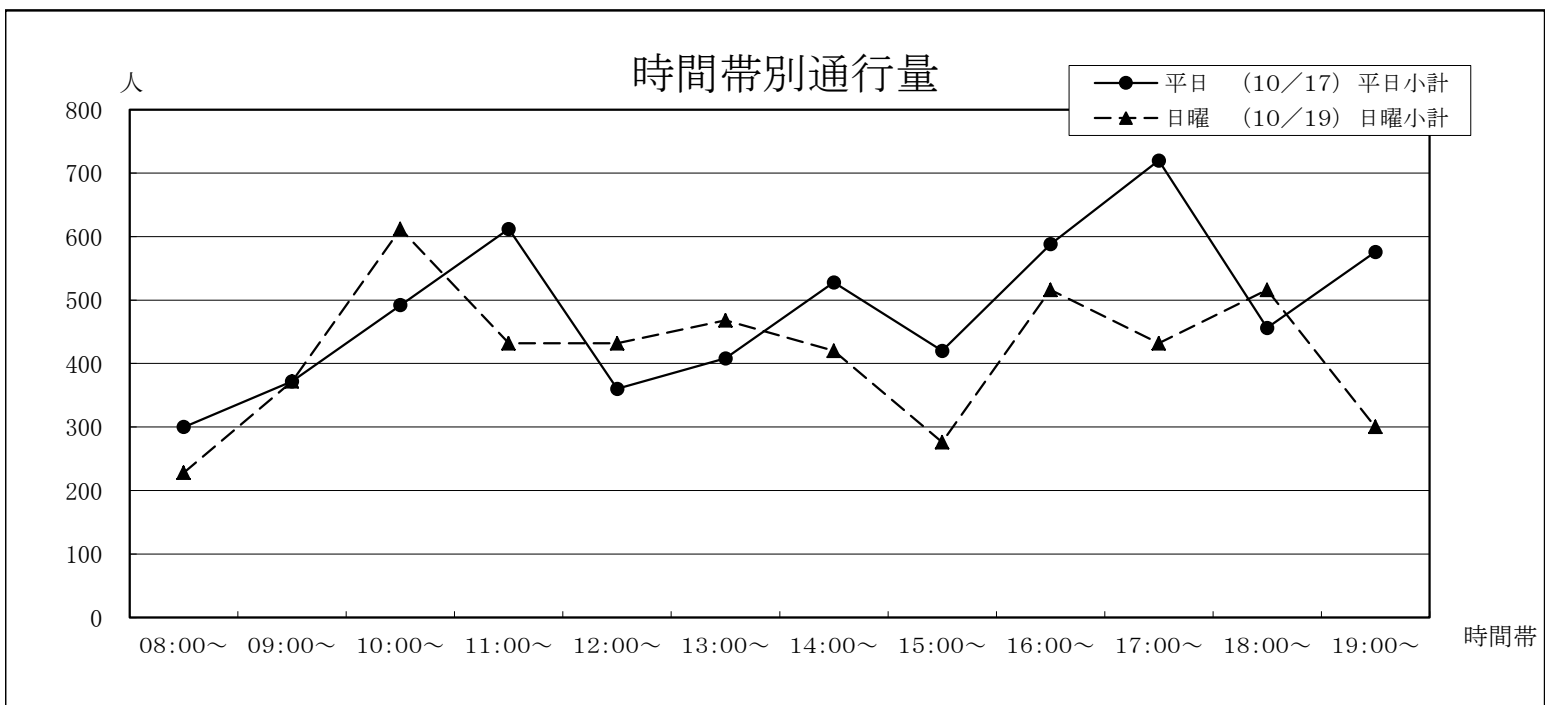
年	平日	日曜	合計	今回調査/ 前回調査	休日調査/ 平日調査
H12	10,290	9,029	19,319	106.19%	87.75%
H15	9,432	7,362	16,794	86.93%	78.05%
H16	6,881	6,239	13,120	78.12%	90.67%
H17	6,506	5,289	11,795	89.90%	81.29%
H18	7,233	5,438	12,671	107.43%	75.18%
H19	7,315	6,018	13,333	105.22%	82.27%
H20	7,471	6,211	13,682	102.62%	83.13%
H21	6,101	5,323	11,424	83.50%	87.25%
H22	5,827	5,116	10,943	95.79%	87.80%
H23	7,308	5,760	13,068	119.42%	78.82%
H24	5,064	4,920	9,984	76.40%	97.16%
H25	5,940	4,848	10,788	108.05%	81.62%
H26	6,372	5,424	11,796	109.34%	85.12%



### 31 西里生花店前〔健軍商店街〕

①栄町方面 ②電車通り	平日 (10/17)			日曜 (10/19)			合計
	①→②	②→①	平日小計	①→②	②→①	日曜小計	
08:00~	228	72	300	168	60	228	528
09:00~	180	192	372	216	156	372	744
10:00~	300	192	492	264	348	612	1,104
11:00~	324	288	612	228	204	432	1,044
12:00~	132	228	360	204	228	432	792
13:00~	264	144	408	156	312	468	876
14:00~	288	240	528	156	264	420	948
15:00~	240	180	420	36	240	276	696
16:00~	288	300	588	252	264	516	1,104
17:00~	276	444	720	168	264	432	1,152
18:00~	216	240	456	180	336	516	972
19:00~	300	276	576	168	132	300	876
合計	3,036	2,796	5,832	2,196	2,808	5,004	10,836

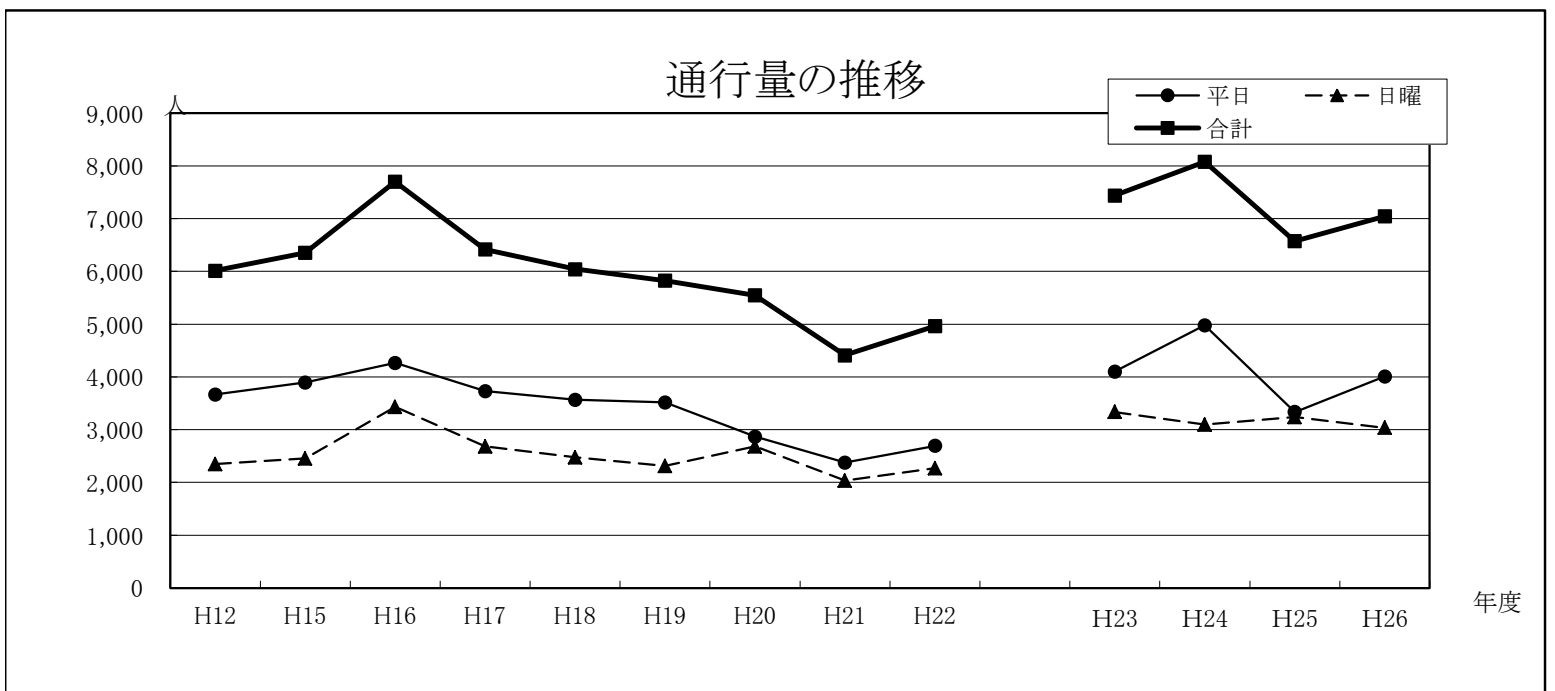
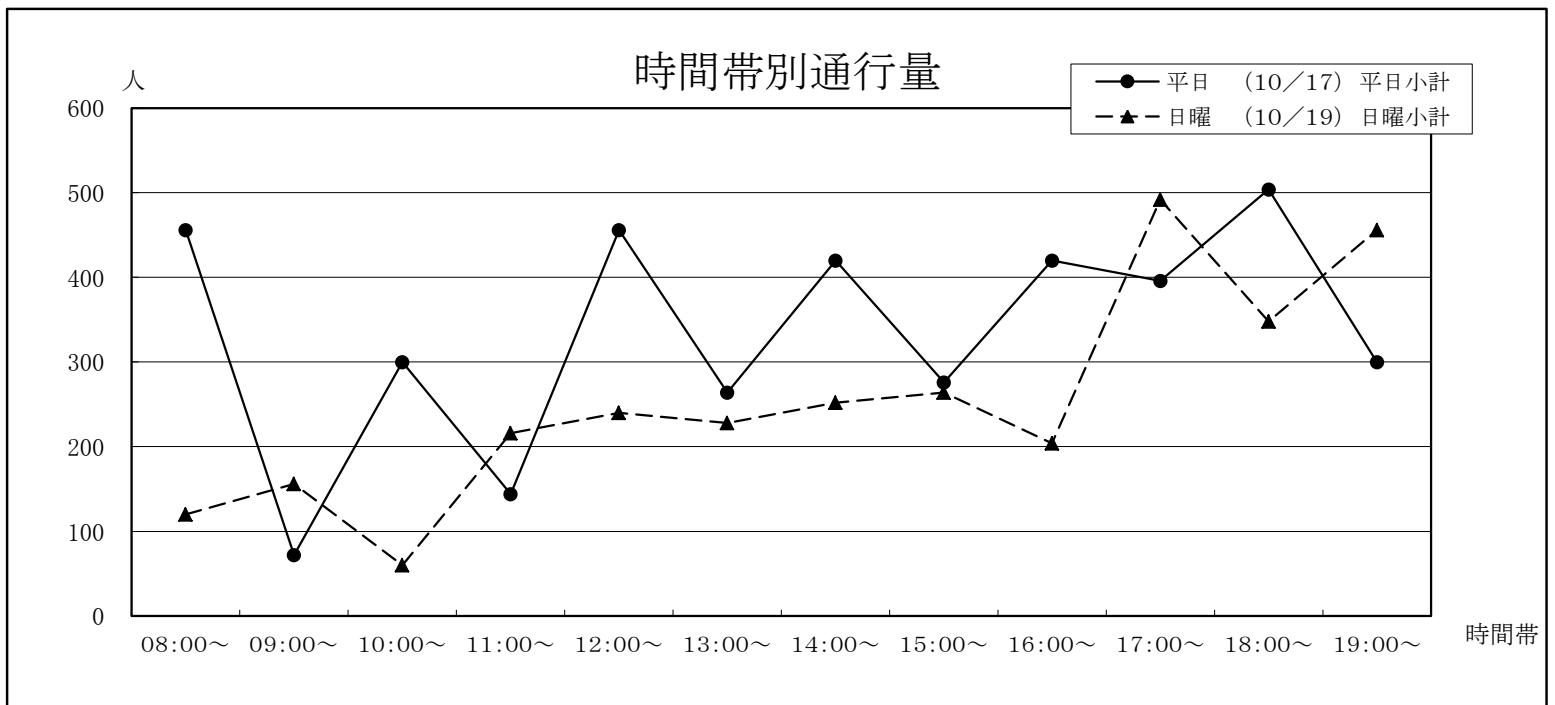
年	平日	日曜	合計	今回調査/ 前回調査	休日調査/ 平日調査
H12	9,876	7,938	17,814	93.35%	80.38%
H15	6,660	5,308	11,968	67.18%	79.70%
H16	8,801	7,539	16,340	136.53%	85.66%
H17	8,394	6,080	14,474	88.58%	72.43%
H18	6,930	5,192	12,122	83.75%	74.92%
H19	6,578	4,979	11,557	95.34%	75.69%
H20	6,887	5,508	12,395	107.25%	79.98%
H21	5,882	4,816	10,698	86.31%	81.88%
H22	6,059	5,284	11,343	106.03%	87.21%
H23	6,612	5,436	12,048	106.22%	82.21%
H24	6,372	5,376	11,748	97.51%	84.37%
H25	6,084	4,776	10,860	92.44%	78.50%
H26	5,832	5,004	10,836	99.78%	85.80%



### 32 子飼レトロ通り西側入口〔子飼商店街〕

①子飼交差点 ②商店街	平日 (10/17)			日曜 (10/19)			合計
	①→②	②→①	平日小計	①→②	②→①	日曜小計	
08:00~	348	108	456	108	12	120	576
09:00~	36	36	72	132	24	156	228
10:00~	120	180	300	48	12	60	360
11:00~	72	72	144	144	72	216	360
12:00~	276	180	456	96	144	240	696
13:00~	108	156	264	144	84	228	492
14:00~	132	288	420	132	120	252	672
15:00~	156	120	276	168	96	264	540
16:00~	252	168	420	84	120	204	624
17:00~	216	180	396	252	240	492	888
18:00~	348	156	504	144	204	348	852
19:00~	216	84	300	156	300	456	756
合計	2,280	1,728	4,008	1,608	1,428	3,036	7,044

年	平日	日曜	合計	今回調査/ 前回調査	休日調査/ 平日調査
H12	3,666	2,348	6,014	82.54%	64.05%
H15	3,894	2,457	6,351	105.60%	63.10%
H16	4,269	3,431	7,700	121.24%	80.37%
H17	3,734	2,685	6,419	83.36%	71.91%
H18	3,567	2,477	6,044	94.16%	69.44%
H19	3,515	2,311	5,826	96.39%	65.75%
H20	2,866	2,684	5,550	95.26%	93.65%
H21	2,376	2,035	4,411	79.48%	85.65%
H22	2,694	2,269	4,963	112.51%	84.22%
H23	4,104	3,336	7,440	149.91%	81.29%
H24	4,980	3,096	8,076	108.55%	62.17%
H25	3,336	3,240	6,576	81.43%	97.12%
H26	4,008	3,036	7,044	107.12%	75.75%

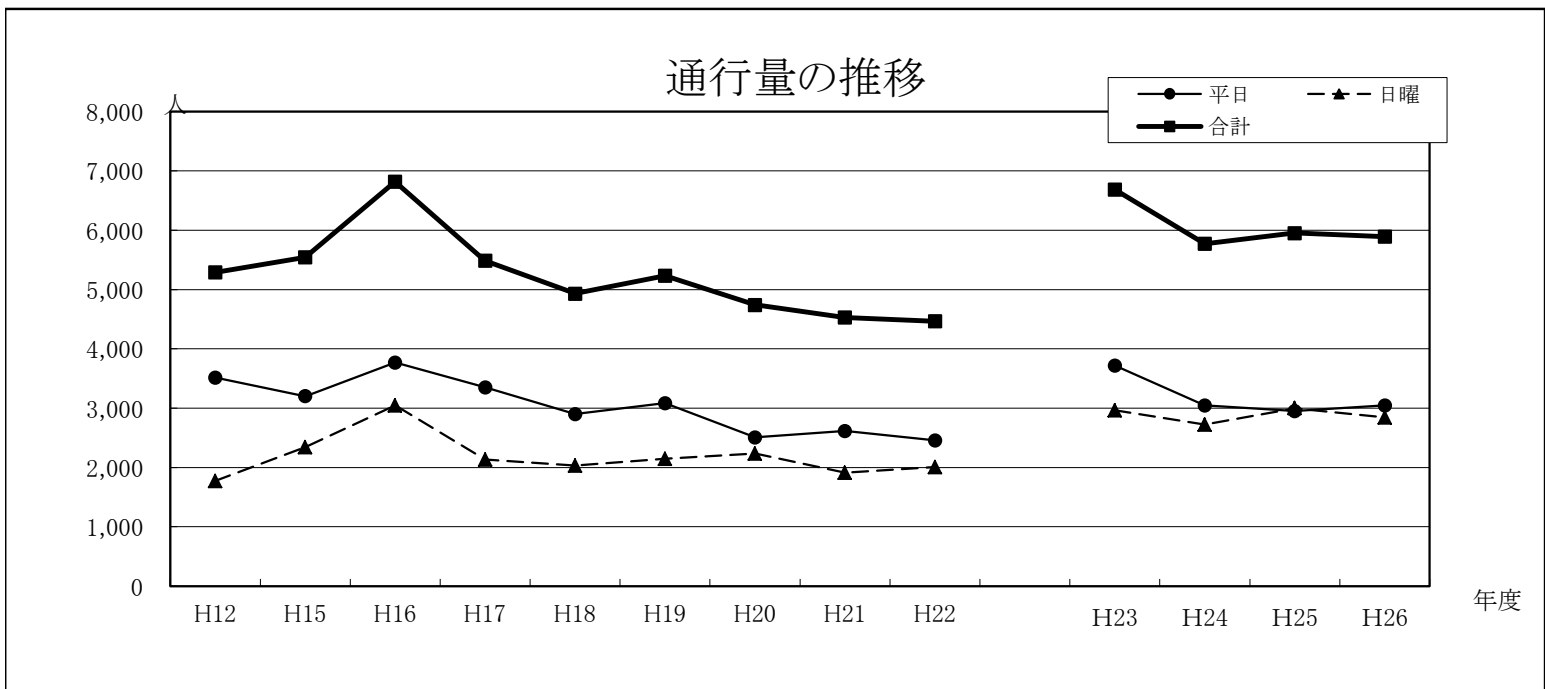
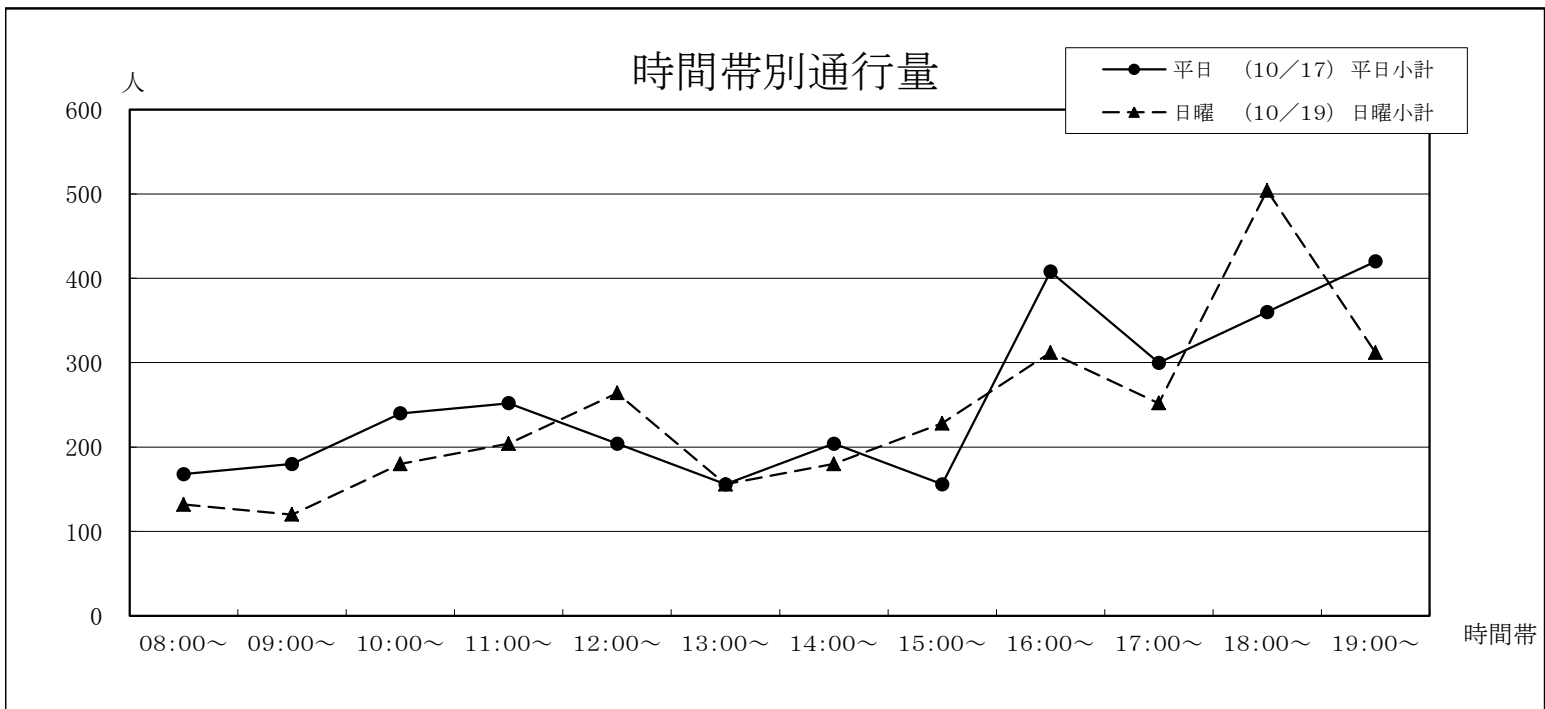




### 33 石井食料品店前〔子飼商店街〕

①商店街	平日 (10/17)			日曜 (10/19)			合計
	①→②	②→①	平日小計	①→②	②→①	日曜小計	
08:00~	84	84	168	96	36	132	300
09:00~	60	120	180	84	36	120	300
10:00~	144	96	240	132	48	180	420
11:00~	108	144	252	132	72	204	456
12:00~	156	48	204	168	96	264	468
13:00~	36	120	156	120	36	156	312
14:00~	72	132	204	84	96	180	384
15:00~	72	84	156	108	120	228	384
16:00~	264	144	408	180	132	312	720
17:00~	132	168	300	144	108	252	552
18:00~	252	108	360	324	180	504	864
19:00~	276	144	420	204	108	312	732
合計	1,656	1,392	3,048	1,776	1,068	2,844	5,892

年	平日	日曜	合計	今回調査/ 前回調査	休日調査/ 平日調査
H12	3,518	1,771	5,289	81.49%	50.34%
H15	3,202	2,343	5,545	104.84%	73.17%
H16	3,771	3,049	6,820	122.99%	80.85%
H17	3,354	2,133	5,487	80.45%	63.60%
H18	2,901	2,031	4,932	89.89%	70.01%
H19	3,085	2,146	5,231	106.06%	69.56%
H20	2,506	2,235	4,741	90.63%	89.19%
H21	2,615	1,914	4,529	95.53%	73.19%
H22	2,457	2,009	4,466	98.61%	81.77%
H23	3,720	2,964	6,684	149.66%	79.68%
H24	3,048	2,724	5,772	86.36%	89.37%
H25	2,952	3,000	5,952	103.12%	101.63%
H26	3,048	2,844	5,892	98.99%	93.31%

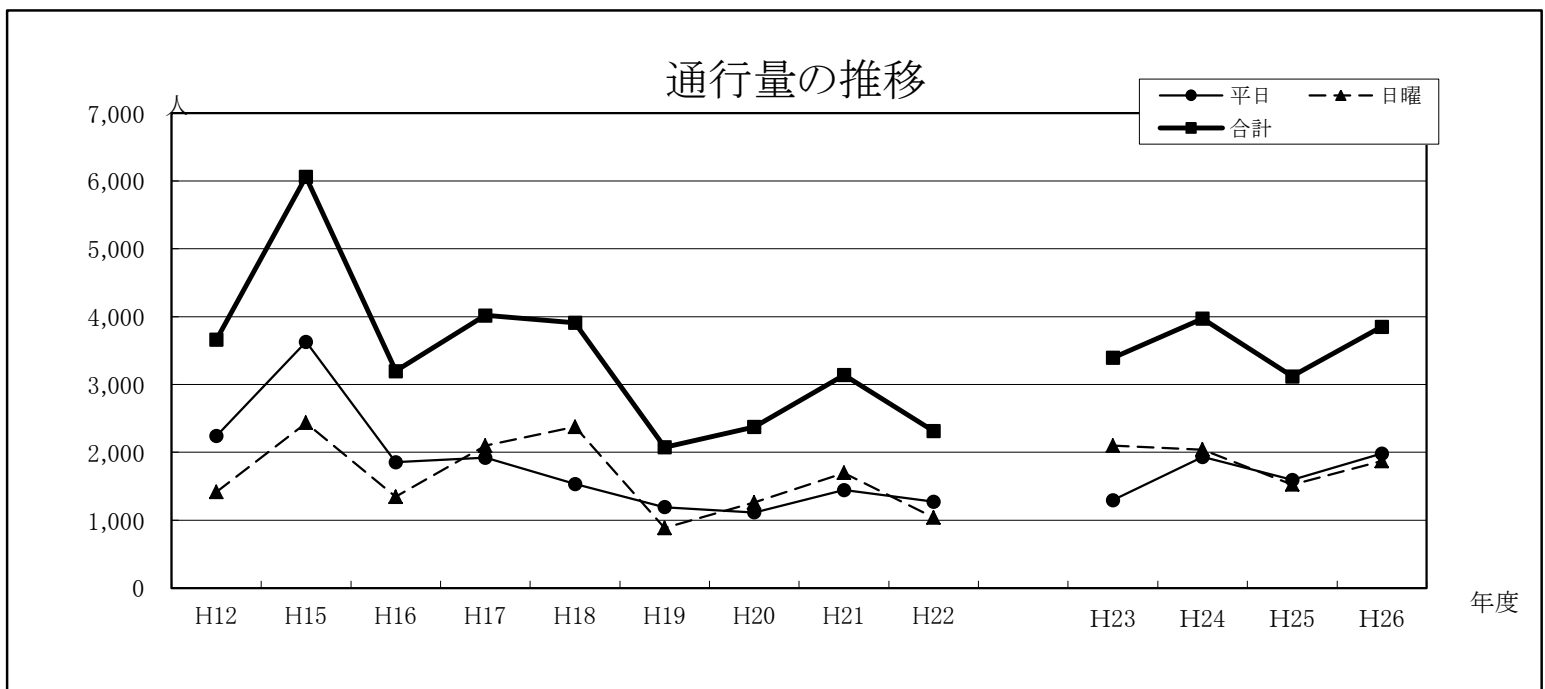
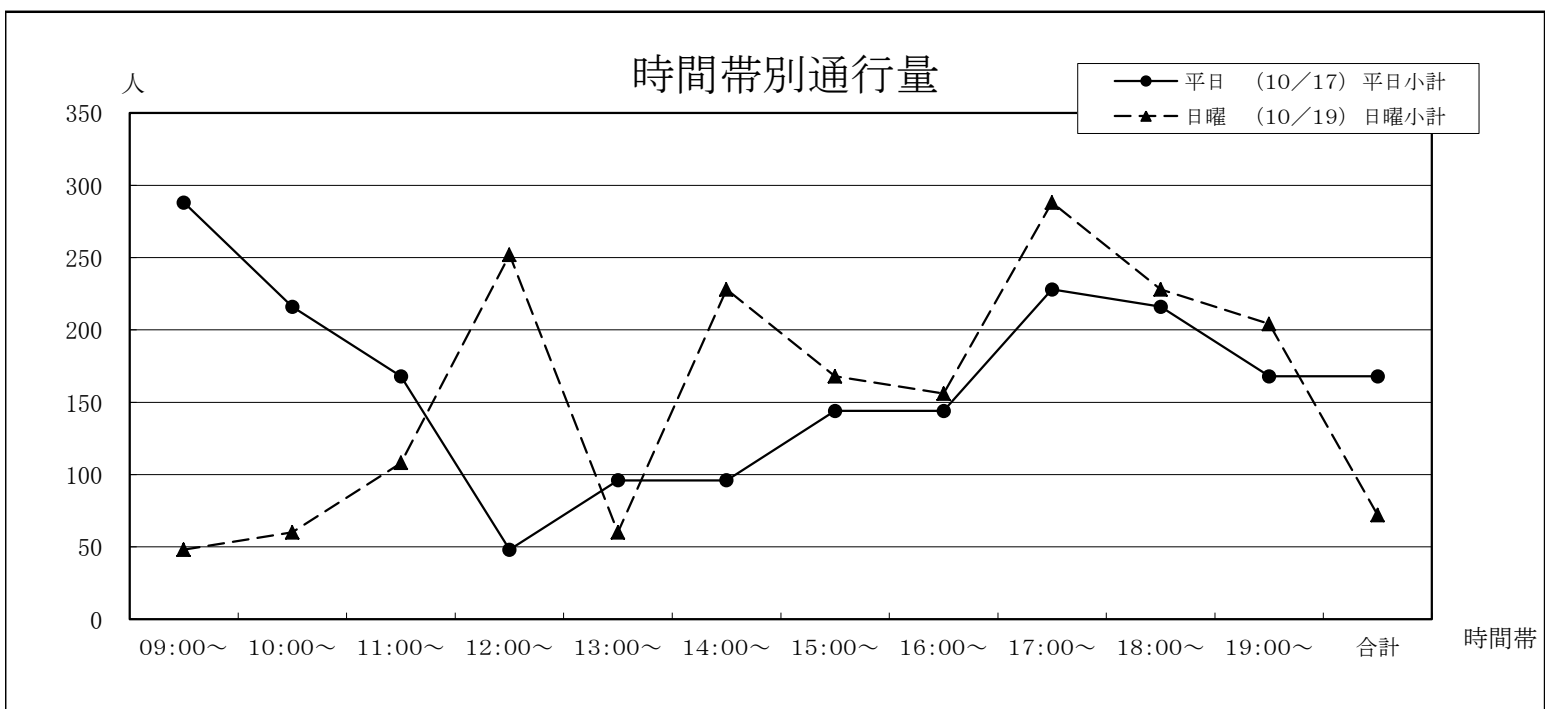


### 34 スズヤ時計店横〔水前寺〕

①電車通り	平日 (10/17)			日曜 (10/19)			合計
	①→②	②→①	平日小計	①→②	②→①	日曜小計	
②水前寺公園							
08:00~	144	144	288	36	12	48	336
09:00~	108	108	216	12	48	60	276
10:00~	120	48	168	60	48	108	276
11:00~	12	36	48	72	180	252	300
12:00~	12	84	96	36	24	60	156
13:00~	36	60	96	120	108	228	324
14:00~	96	48	144	120	48	168	312
15:00~	84	60	144	108	48	156	300
16:00~	60	168	228	168	120	288	516
17:00~	144	72	216	144	84	228	444
18:00~	36	132	168	96	108	204	372
19:00~	48	120	168	72	0	72	240
合計	900	1,080	1,980	1,044	828	1,872	3,852

年	平日	日曜	合計	今回調査/ 前回調査	休日調査/ 平日調査
H12	2,244	1,417	3,661	48.18%	63.15%
H15	3,627	2,434	6,061	165.56%	67.11%
H16	1,853	1,345	3,198	52.76%	72.58%
H17	1,921	2,097	4,018	125.64%	109.16%
H18	1,535	2,375	3,910	97.31%	154.72%
H19	1,192	882	2,074	53.04%	73.99%
H20	1,114	1,261	2,375	114.51%	113.20%
H21	1,442	1,696	3,138	132.13%	117.61%
H22	1,274	1,038	2,312	73.68%	81.48%

H23	1,296	2,100	3,396	146.89%	162.04%
H24	1,932	2,040	3,972	116.96%	105.59%
H25	1,596	1,524	3,120	78.55%	95.49%
H26	1,980	1,872	3,852	123.46%	94.55%

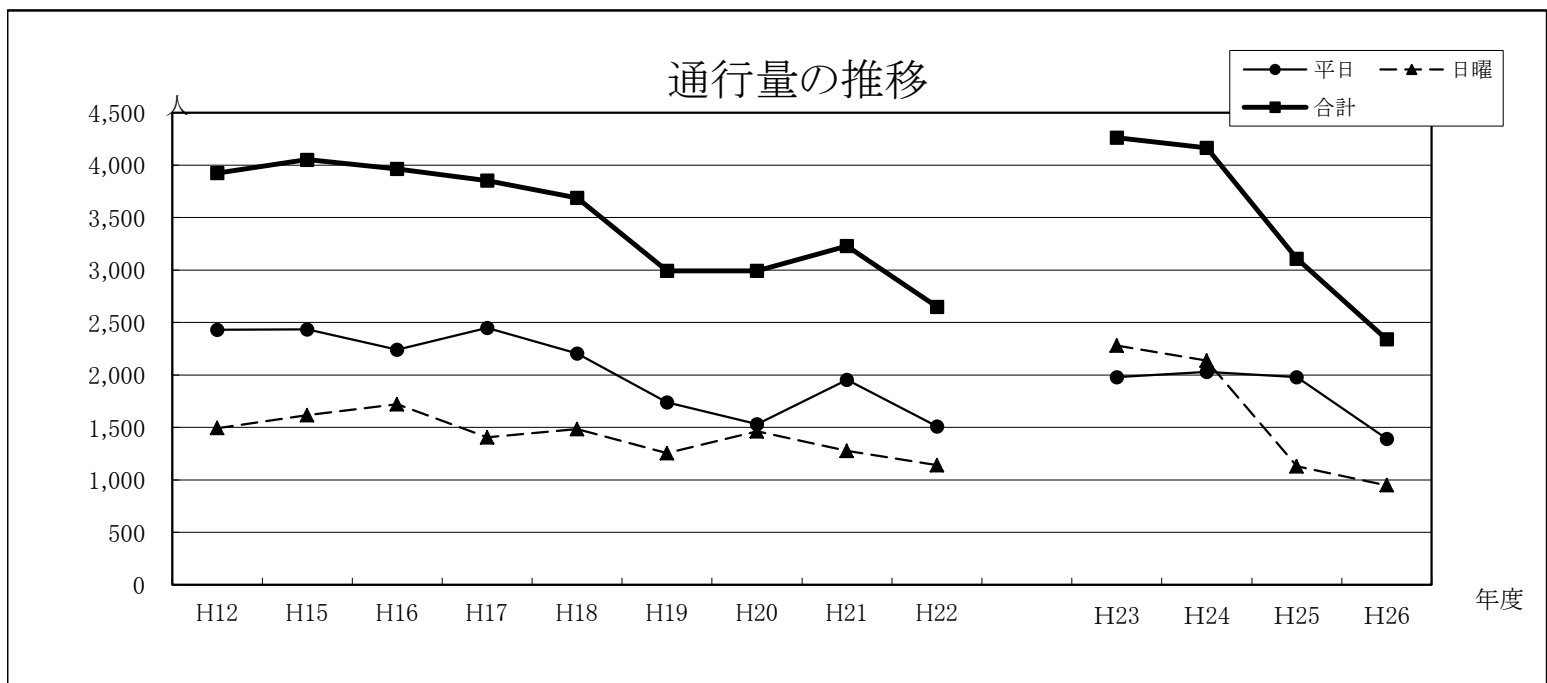
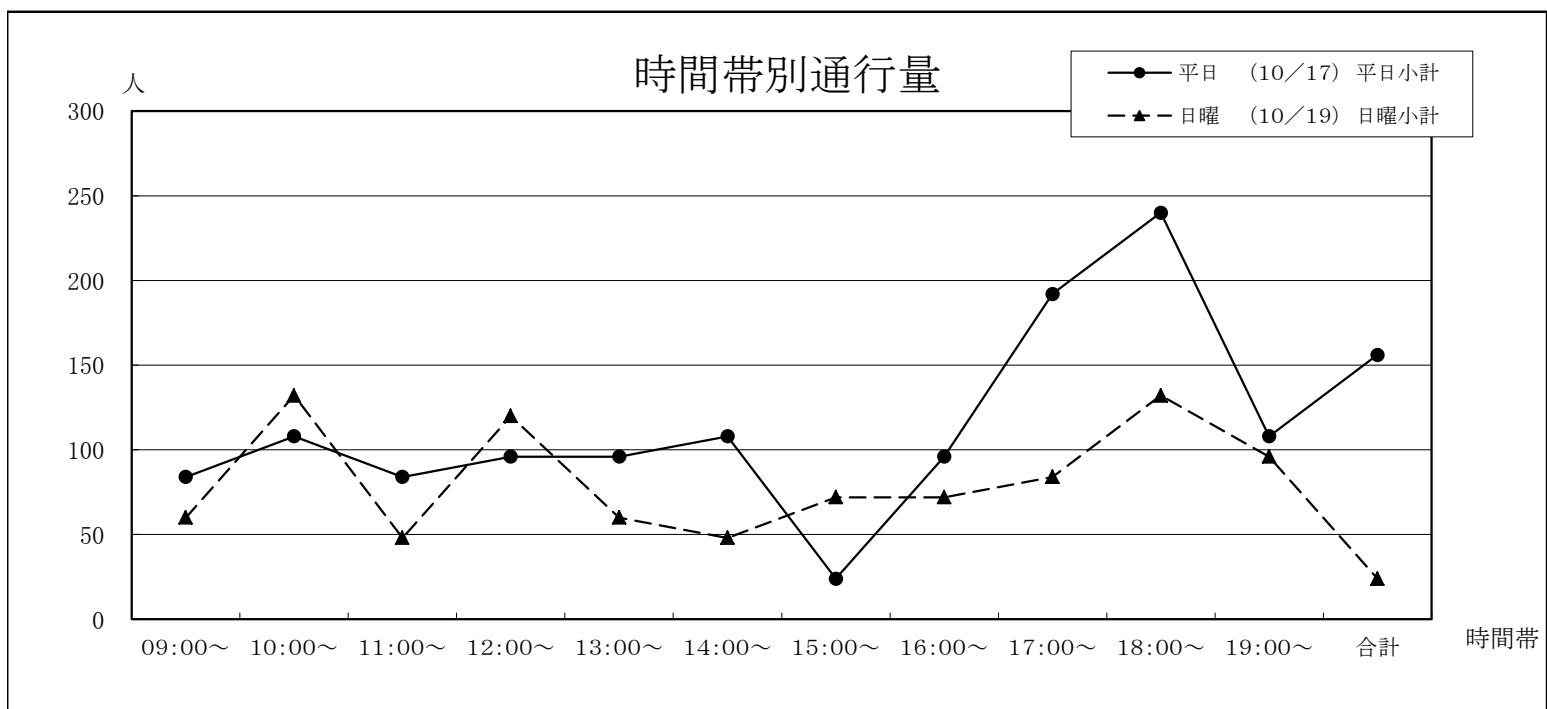


### 35 末藤内科小児科医院前〔水前寺〕

①江津湖方面 ②電車通り	平日 (10/17)			日曜 (10/19)			合計
	①→②	②→①	平日小計	①→②	②→①	日曜小計	
08:00~	60	24	84	24	36	60	144
09:00~	48	60	108	12	120	132	240
10:00~	72	12	84	36	12	48	132
11:00~	48	48	96	12	108	120	216
12:00~	36	60	96	0	60	60	156
13:00~	60	48	108	0	48	48	156
14:00~	24	0	24	60	12	72	96
15:00~	24	72	96	36	36	72	168
16:00~	48	144	192	48	36	84	276
17:00~	60	180	240	36	96	132	372
18:00~	36	72	108	24	72	96	204
19:00~	72	84	156	0	24	24	180
合計	588	804	1,392	288	660	948	2,340

年	平日	日曜	合計	今回調査/ 前回調査	休日調査/ 平日調査
H12	2,431	1,493	3,924	109.98%	61.42%
H15	2,434	1,617	4,051	103.24%	66.43%
H16	2,241	1,721	3,962	97.80%	76.80%
H17	2,447	1,405	3,852	97.22%	57.42%
H18	2,203	1,484	3,687	95.72%	67.36%
H19	1,737	1,256	2,993	81.18%	72.31%
H20	1,531	1,461	2,992	99.97%	95.43%
H21	1,952	1,277	3,229	107.92%	65.42%
H22	1,510	1,140	2,650	82.07%	75.50%

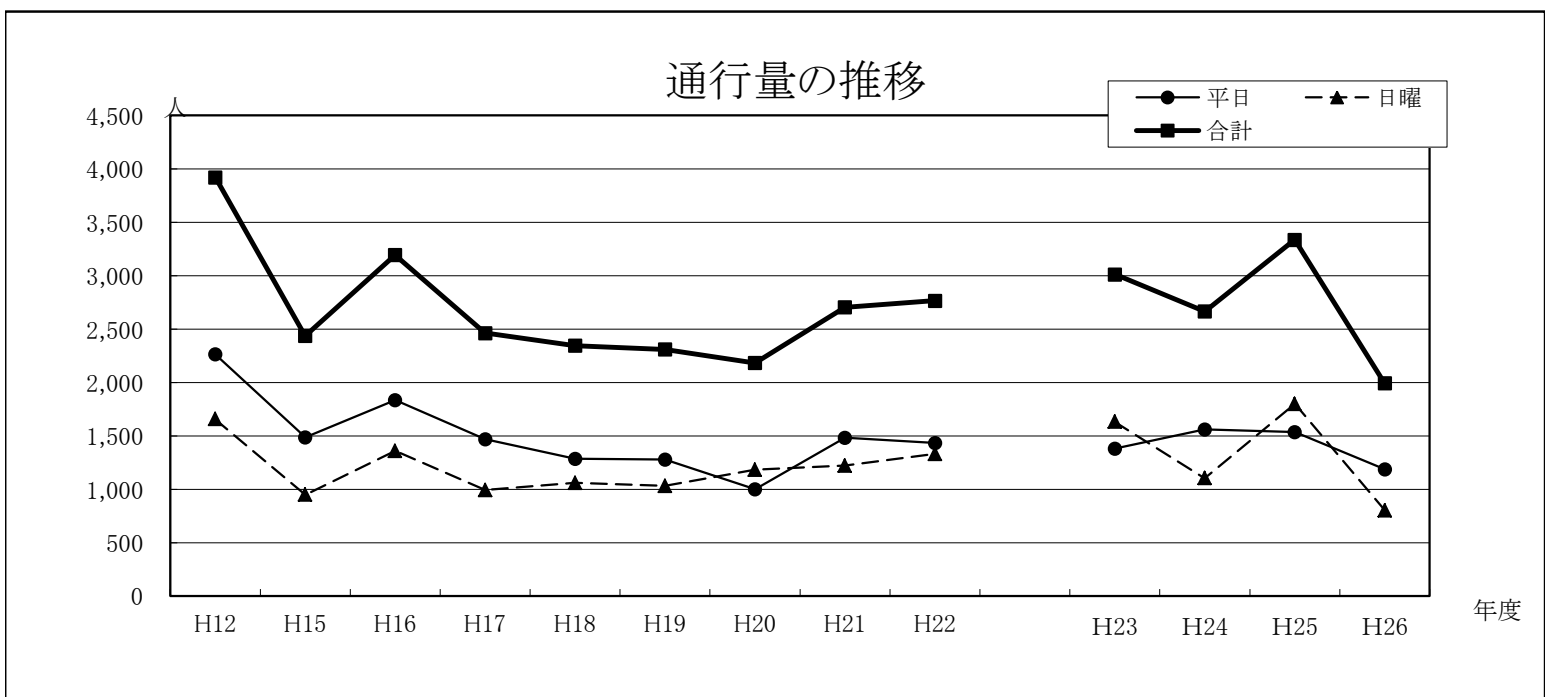
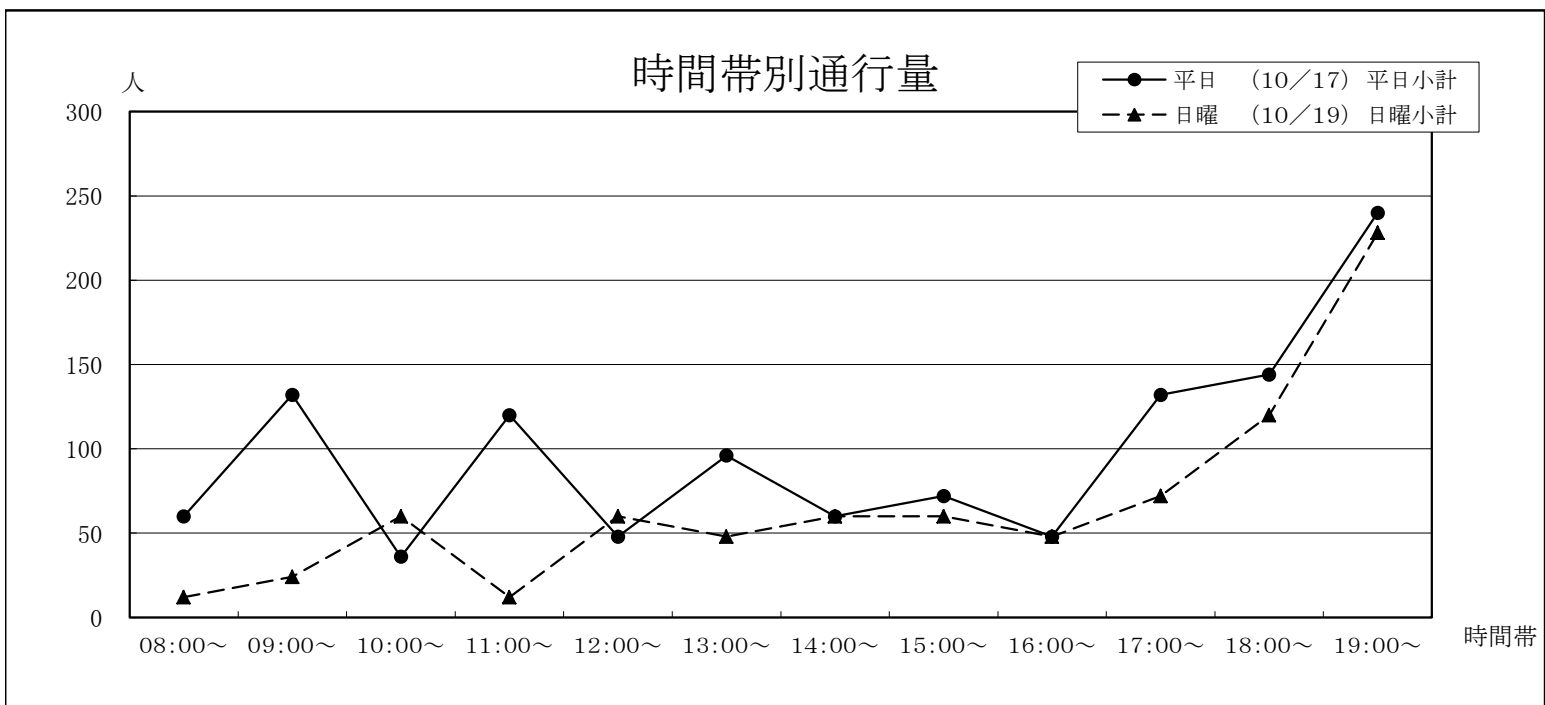
H23	1,980	2,280	4,260	160.75%	115.15%
H24	2,028	2,136	4,164	97.75%	105.33%
H25	1,980	1,128	3,108	74.64%	56.97%
H26	1,392	948	2,340	75.29%	68.10%



### 36 肥後銀行楠支店前〔武蔵ヶ丘〕

①九州自動車道 ②楠	平日 (10/17)			日曜 (10/19)			合計
	①→②	②→①	平日小計	①→②	②→①	日曜小計	
08:00~	24	36	60	0	12	12	72
09:00~	48	84	132	24	0	24	156
10:00~	12	24	36	48	12	60	96
11:00~	96	24	120	0	12	12	132
12:00~	24	24	48	36	24	60	108
13:00~	72	24	96	12	36	48	144
14:00~	36	24	60	48	12	60	120
15:00~	48	24	72	24	36	60	132
16:00~	24	24	48	24	24	48	96
17:00~	84	48	132	48	24	72	204
18:00~	84	60	144	96	24	120	264
19:00~	24	216	240	132	96	228	468
合計	576	612	1,188	492	312	804	1,992

年	平日	日曜	合計	今回調査/ 前回調査	休日調査/ 平日調査
H12	2,264	1,657	3,921	114.62%	73.19%
H15	1,487	949	2,436	62.13%	63.82%
H16	1,835	1,359	3,194	131.12%	74.06%
H17	1,468	994	2,462	77.08%	67.71%
H18	1,285	1,059	2,344	95.21%	82.41%
H19	1,278	1,032	2,310	98.55%	80.75%
H20	1,001	1,182	2,183	94.50%	118.08%
H21	1,483	1,221	2,704	123.87%	82.33%
H22	1,434	1,331	2,765	102.26%	92.82%
H23	1,380	1,632	3,012	108.93%	118.26%
H24	1,560	1,104	2,664	88.45%	70.77%
H25	1,536	1,800	3,336	125.23%	117.19%
H26	1,188	804	1,992	59.71%	67.68%



### 37 ムサシプラザ前〔武蔵ヶ丘〕

①九州自動車道 ②光の森	平日 (10/17)			日曜 (10/19)			合計
	①→②	②→①	平日小計	①→②	②→①	日曜小計	
08:00~	24	12	36	36	36	72	108
09:00~	12	12	24	0	48	48	72
10:00~	60	12	72	48	48	96	168
11:00~	60	60	120	24	48	72	192
12:00~	24	48	72	12	12	24	96
13:00~	24	24	48	0	12	12	60
14:00~	24	48	72	24	24	48	120
15:00~	0	36	36	24	48	72	108
16:00~	24	48	72	24	12	36	108
17:00~	24	60	84	60	36	96	180
18:00~	60	48	108	48	60	108	216
19:00~	36	36	72	108	108	216	288
合計	372	444	816	408	492	900	1,716

年	平日	日曜	合計	今回調査/ 前回調査	休日調査/ 平日調査
H12	2,914	1,706	4,620	106.01%	58.54%
H15	1,613	1,621	3,234	70.00%	100.50%
H16	2,543	1,580	4,123	127.49%	62.13%
H17	1,768	1,947	3,715	90.10%	110.12%
H18	1,678	1,238	2,916	78.49%	73.78%
H19	1,412	980	2,392	82.03%	69.41%
H20	1,092	1,261	2,353	98.37%	115.48%
H21	1,542	1,208	2,750	116.87%	78.34%
H22	1,220	1,041	2,261	82.22%	85.33%
H23	1,308	1,932	3,240	143.30%	147.71%
H24	1,572	1,404	2,976	91.85%	89.31%
H25	1,344	1,848	3,192	107.26%	137.50%
H26	816	900	1,716	53.76%	110.29%

