

平成27年度
商店街通行量調査
結果報告書

平成28年3月
熊本市・熊本商工会議所

はじめに

我が国の経済情勢は、輸出・生産面に新興国経済の減速の影響がみられるものの、基調的に緩やかな回復を続けております。しかし、一方では海外景気の下振れが景気を下押しするリスクとなっているなど、中小企業をはじめ地域経済を取り巻く環境は依然として先行き不透明な状況が続いております。

このような中、商店街を取り巻く環境は厳しく、郊外大型店のほか、ドラッグストア、ディスカウントストア等の出店をはじめ、プライベートブランドによる低価格化やインターネットショッピングの普及など、小売業全体における競争が激化しております。また、商店街としても店主の高齢化や後継者不足に加え、会員の無関心、非協力など、様々な課題を抱えている状況にあります。

さて、本市は今年、政令指定都市に移行して5年目を迎え、九州の中核をなす拠点都市として更なる飛躍が期待されているところであり、「誰もが憧れる上質な生活都市くまもと」の実現に向けて取り組んでまいります。

商店街の活性化を検討する上では、従来の商業集積地・消費地としての機能はもとより、住民の交流拠点・憩いの場、防犯・防災等の自治活動の主体、地域コミュニティの担い手としての機能と役割の重要性が高まっていることを踏まえ、ニーズに応じた実効性のある取組みにつなげることが大切であります。

本調査は、市内主要商業地の利用状況の現状と推移を歩行者通行量の面から把握し、本市の商業振興及び商店街の活性化に資することを目的に、昭和43年から実施しているものです。

平成27年度は、10月16日（金）・10月18日（日）に市内37地点において調査を実施しました。

その調査結果を取りまとめましたので、ご報告いたしますとともに、本調査にご協力いただきました商店街並びに関係者の皆様をはじめ各方面の方々にご活用いただければ幸いです。

平成28年3月 熊本市
熊本商工会議所

目 次

I 調査の概要

1. 調査の目的	2 P
2. 実施期間	2 P
3. 調査日時	2 P
4. 調査対象	2 P
5. 調査方法	2 P
6. 調査地点	2 P
(1) 調査地点	2 P
(2) 調査地点名の変更	2 P
7. 平成27年度調査地点一覧	3 P
8. 調査地点図	4 P

II 調査結果

1. 調査結果の概要	5 P
(1) 調査結果の前提	5 P
(2) 調査日の天候	5 P
(3) 前回調査以降の主な動き	5 P
(4) 中心商店街の通行量	6 P
(5) 熊本駅・地域商店街の通行量	6 P
(6) 全体の通行量	8 P
2. 地区別概要	9 P
(1) 中心商店街の地区別概要	9 P
(2) 熊本駅・地域商店街の地区別概要	11 P
(3) 通行量上位地点ランキング	13 P
3. 各地点の調査結果と平成26年度調査結果との比較	14 P
4. 進行方向別通行人数	15 P
5. 過去の調査結果一覧	17 P
6. 各調査地点の通行量詳細	23 P

I. 調査の概要

1. 調査の目的

市内主要商業地の利用状況の現状と推移を歩行者通行量の面から把握し、本市の商業振興、商店街の活性化のための基礎資料とする。

2. 実施機関

熊本市・熊本商工会議所

3. 調査日時

①平成27年10月16日（金） 午前8時～午後8時 12時間

②平成27年10月18日（日） 午前8時～午後8時 12時間

4. 調査対象

商店街内歩行者及び自転車通行者（中学生程度以上）

5. 調査方法

調査地点を通過する対象者数を進行方向別に5分間計測、計測値に12を乗じて1時間の通行量を換算・推計し、1日（12時間）の通行量を算出

6. 調査地点

（1）調査地点

市内主要商店街37地点（中心商店街26地点＋熊本駅・地域商店街11地点）

※調査地点の詳細は「7. 調査地点一覧」をご参照ください。

（2）調査地点名の変更

地点 No. 2 「県民百貨店～旧産業文化会館」

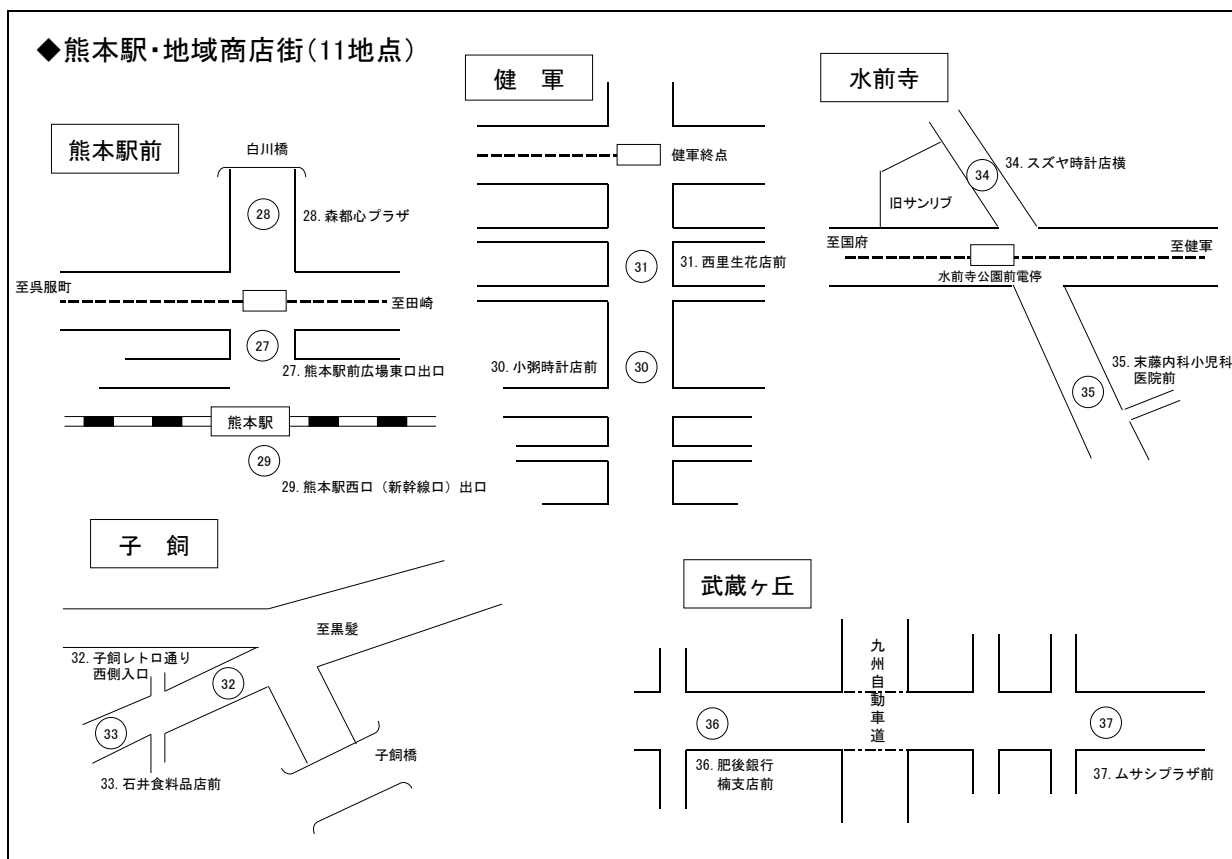
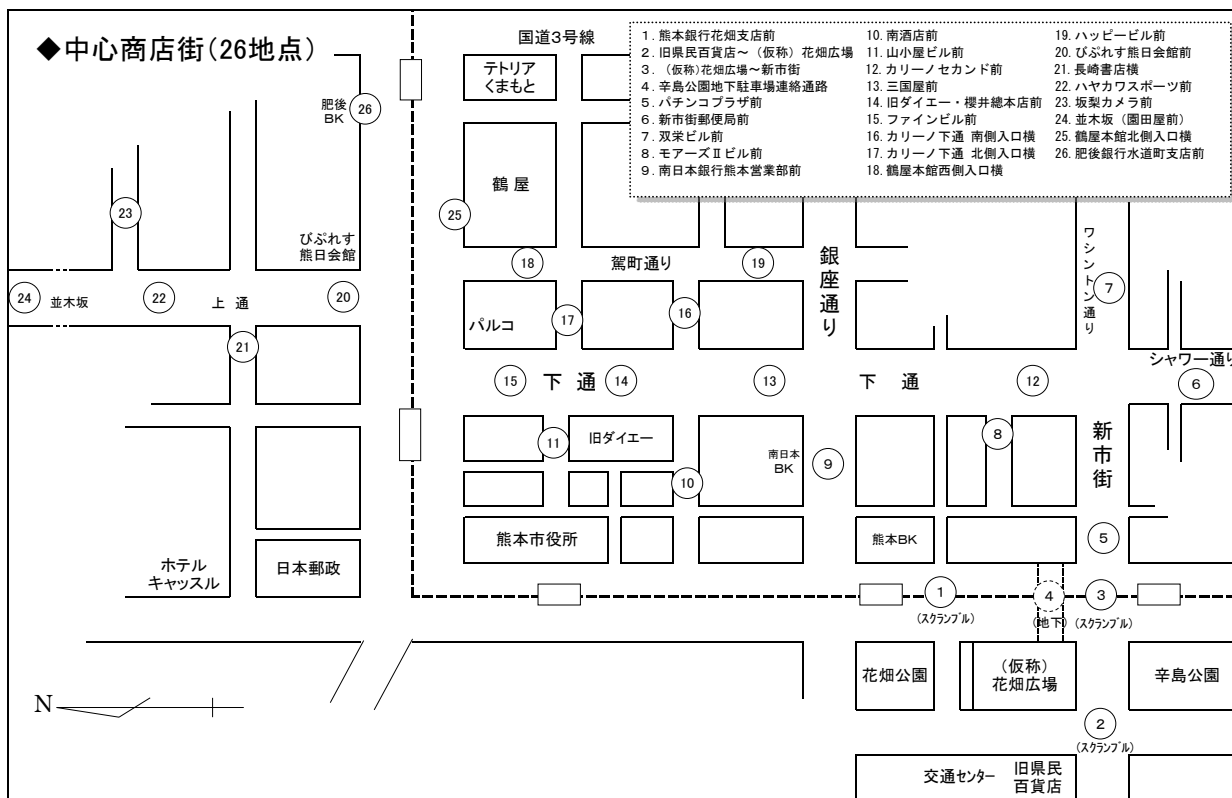
⇒ 「旧県民百貨店～（仮称）花畑広場」

地点 No. 3 「旧産業文化会館～新市街」 ⇒ 「（仮称）花畑広場～新市街」

7. 平成27年度調査地点一覧

地点No.	町名 (通名)	調査地点
1	交通センター	熊本銀行花畑支店前 ※スクランブル交差点
2	旧県民百貨店	旧県民百貨店～(仮称)花畑広場 ※スクランブル交差点
3	新市街	(仮称)花畑広場～新市街 ※スクランブル交差点
4	〃	辛島公園地下駐車場連絡通路
5	〃	パチンコプラザ前
6	シャワー通り	新市街郵便局前
7	ワシントン通り	双栄ビル前
8	プールスコート	モアーズⅡビル前
9	銀座通り	南日本銀行熊本営業部前
10	城見町	南酒店前
11	市庁舎通り	山小屋ビル前
12	下 通	カリーノセカンド前
13	〃	三国屋前
14	〃	旧ダイエー・櫻井總本店前
15	〃	ファインビル前
16	安政町	カリーノ下通 南側入口横
17	下 通	カリーノ下通 北側入口横
18	駕町通り	鶴屋本館西側入口横
19	〃	ハッピービル前
20	上 通	びふれす熊日会館前
21	〃	長崎書店横
22	〃	ハヤカワスポーツ前
23	〃	坂梨カメラ前
24	〃	並木坂 (園田屋前)
25	水道町	鶴屋本館北側入口横
26	〃	肥後銀行水道町支店前
中心商店街 計26地点		
27	熊本駅	熊本駅前広場東口出口
28	〃	森都心プラザ前
29	〃	熊本駅西口(新幹線口)出口
30	健軍	小粥時計店前
31	〃	西里生花店前
32	子飼	子飼レトロ通り西側入口
33	〃	石井食料品店前
34	水前寺	スズヤ時計店横
35	〃	末藤内科小児科医院前
36	武蔵ヶ丘	肥後銀行楠支店前
37	〃	ムサシプラザ前
熊本駅・地域商店街 計11地点		
合 計 37地点		

8. 調査地点図



Ⅱ. 調査結果

1. 調査結果の概要

(1) 調査結果の前提

本調査結果について

商店街通行量調査は、中心商店街及び熊本駅・地域商店街の37地点を通過する歩行者等を進行方向別に計測したものであり、同一歩行者等が近接した各調査地点を通過する場合や折り返して同じ調査地点を再び通過する場合は、調査地点においてそれぞれ1人として計測している。

そのため、各調査地点の歩行者等を合算している全体の通行量人数については、実質的な歩行者等の人数ではなく、あくまでも管内商店街の歩行者等通行量を概略的に現す指標である。

※なお、平成23年度から調査時期及び計測方法を変更しているため、22年度以前の調査結果との単純な比較はできない。

(2) 調査日の天候

調査日	天候の概要	参考：前回調査時の天候
【平日調査】 平成27年 10月16日(金)	天 気：快晴 最高気温：26.4℃ (対前回比 +2.7℃) 最低気温：12.0℃ (対前回比 -0.2℃) 湿 度：68% (対前回比 + 2%)	平成26年10月17日(金) 天 気：晴時々曇 最高気温：23.7℃ 最低気温：12.2℃ 湿 度：66%
【休日調査】 平成27年 10月18日(日)	天 気：快晴 最高気温：26.7℃ (対前回比 +0.4℃) 最低気温：12.3℃ (対前回比 +0.8℃) 湿 度：63% (対前回比 + 8%)	平成26年10月19日(日) 天 気：晴 最高気温：26.3℃ 最低気温：11.5℃ 湿 度：55%

※気象庁HP（熊本地方気象台）

(3) 前回調査以降の主な動き

- 県民百貨店閉店（平成27年2月28日）
- 熊本交通センターセンタープラザ閉店（平成27年3月31日）
- （仮称）花畑広場運用開始（平成27年6月27日）
- 熊本交通センター仮バスターミナル営業開始（平成27年10月1日）

(4) 中心商店街の通行量 (26地点)

項目	平成27年度 (10月)		平成26年度 (前年10月)
		対前年比 増減率	
平日	308,736人	+1.55%	304,032人
日曜	340,908人	+1.13%	337,104人
合計	649,644人	+1.33%	641,136人

※通行量全体に占める割合は87.70%

<調査結果>

- ・中心商店街の通行量は平日で308,736人、日曜で340,908人となっており、2日間合計で649,644人となった。
- ・中心商店街の通行量は、平日で4,704人増の1.55%増、日曜で3,804人増の1.13%増、全体で8,508人増の1.33%増となっている。
- ・県民百貨店や熊本交通センターセンタープラザの閉店により、全体として通行量が減少することも懸念されたが、増加した要因としては、海外からの観光客の増加によるものと推察される。
- ・また、その他の要因として、各商店街が地域の消費喚起など景気の脆弱な部分に対応するため、国の緊急経済対策予算を活用した「熊本市プレミアム付商品券」の利用可能店舗に積極的に参加したことによるものと推察される。
- ・なお、地区別に見ると、特に(仮称)花畑広場及び新市街周辺境界で大幅に増加、熊本銀行花畑支店前及び辛島公園地下駐車場連絡通路で大幅に減少しており、前者は、(仮称)花畑広場におけるイベント開催によるもの、後者は熊本交通センターのバスターミナル移転が影響したものと推察される。

(5) 熊本駅・地域商店街の通行量 (11地点)

①熊本駅 (3地点)

項目	平成27年度 (10月)		平成26年度 (前年10月)
		対前年比 増減率	
平日	24,408人	+12.55%	21,686人
日曜	21,840人	+17.67%	18,561人
合計	46,248人	+14.91%	40,247人

※通行量全体に占める割合は6.24%

<調査結果>

- ・熊本駅3地点の通行量は平日で24,408人、日曜で21,840人となっており、2日間合計で46,248人となった。
- ・熊本駅の通行量は、平日で2,722人増の12.55%増、日曜で3,279人増の17.67%増、全体で6,001人増の14.91%増となっている。
- ・平日、日曜ともに昨年度から増加している状況にある。これは、JR熊本駅の乗降客数の増加によるものと推察される。

②地域商店街（8地点）健軍・子飼・水前寺・武蔵ヶ丘の各2地点

項目	平成27年度 (10月)		平成26年度 (前年10月)
		対前年比 増減率	
平日	25,236人	+2.44%	24,636人
日曜	19,596人	△5.93%	20,832人
合計	44,832人	△1.40%	45,468人

※通行量全体に占める割合は6.05%

<調査結果>

- ・地域商店街8地点の通行量は平日で25,236人、日曜で19,596人となっており、2日間合計で44,832人となった。
- ・地域商店街の通行量は、平日で600人増の2.44%増、日曜で1,236人減の5.93%減、全体で636人減の1.40%減となっている。
- ・全体として漸減傾向であるものの、健軍地区においては増加しており、これは新たな店舗の出店による空き店舗の減少によるものと推察される。
- ・また、子飼、水前寺、武蔵ヶ丘地区においては減少しており、これは近年の郊外大型店やドラッグストア等の進出といった販売形態の多様化による競争激化などが影響したものと推察される。

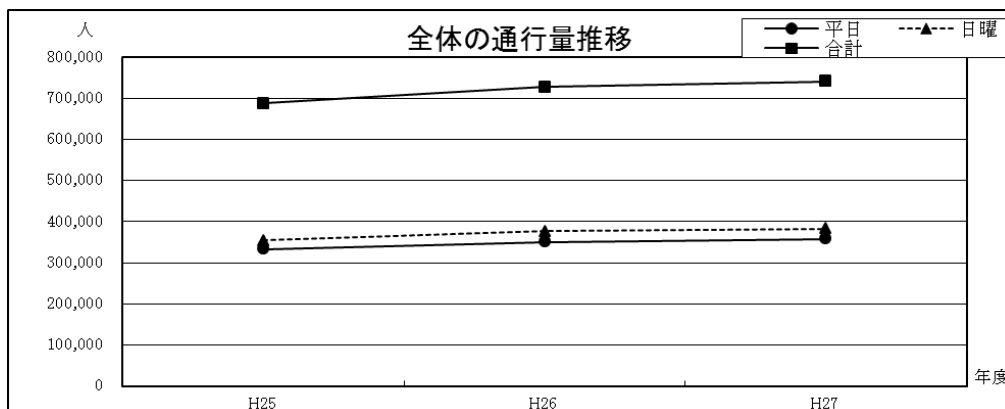
(6) 全体の通行量<37地点合計>

項目	平成27年度 (10月)		平成26年度 (前年10月)
	対前年比 増減率		
平日	358,380人	+2.29%	350,354人
日曜	382,344人	+1.55%	376,497人
合計	740,724人	+1.91%	726,851人

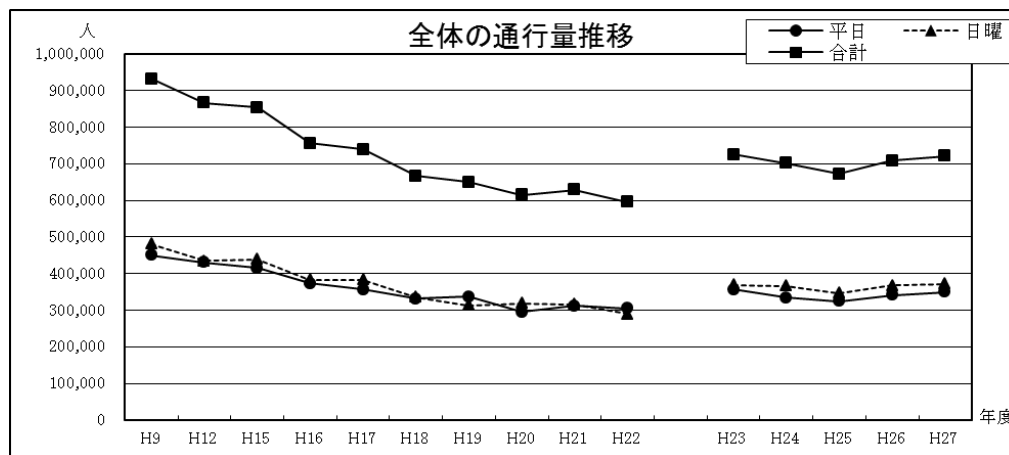
<調査結果>

- ・全体の通行量は平日で358,380人、日曜で382,344人となっており、2日間合計で740,724人となった。
- ・全体の通行量は、平日で8,026人増の2.29%増、日曜で5,847人増の1.55%増、全体で13,873人増の1.91%増となっている。
- ・前年に引き続き、熊本駅地区においては増加傾向、地域商店街においては減少傾向にあるなか、中心商店街においては増加した。

<全体の通行量推移>



※平成25年度以降、新たに調査地点に追加した「熊本駅西口(新幹線口)出口」を除く36地点合計の推移



2. 地区別概要

(1) 中心商店街の地区別概要

①新市街及び新市街周辺地区（調査地点1～7）

No.	調査地点	平成27年度（人）			平成26年度（人）			増減率（％）		
		平日	日曜	合計	平日	日曜	合計	平日	日曜	合計
1	熊本銀行花畑支店前	1,908	1,152	3,060	4,392	3,096	7,488	△ 56.56	△ 62.79	△ 59.13
2	旧県民百貨店～（仮称）花畑広場	12,300	11,916	24,216	7,644	7,932	15,576	60.91	50.23	55.47
3	（仮称）花畑広場～新市街	18,012	18,492	36,504	10,644	10,536	21,180	69.22	75.51	72.35
4	辛島公園地下駐車場連絡通路	996	792	1,788	4,212	4,464	8,676	△ 76.35	△ 82.26	△ 79.39
5	パチンコプラザ前	19,104	19,824	38,928	17,688	15,504	33,192	8.01	27.86	17.28
6	新市街郵便局前	5,676	4,644	10,320	5,724	8,592	14,316	△ 0.84	△ 45.95	△ 27.91
7	双栄ビル前	4,680	4,500	9,180	4,980	6,792	11,772	△ 6.02	△ 33.75	△ 22.02
小計		62,676	61,320	123,996	55,284	56,916	112,200	13.37	7.74	10.51

<調査結果>

新市街及び新市街周辺地区7地点の通行量は平日で62,676人、日曜で61,320人、2日間合計で123,996人となった。

合計で見ると、日曜よりも平日の通行量が多い結果となっており、7地点のうち5地点で日曜よりも平日の通行量が多い。

新市街及び新市街周辺地区7地点の通行量は平日で13.37%の増、日曜で7.74%の増、全体で10.51%の増となった。

「2. 旧県民百貨店～（仮称）花畑広場」、「3. （仮称）花畑広場～新市街」では平日、日曜ともに大きく増加しているが、「1. 熊本銀行花畑支店前」、「4. 辛島公園地下駐車場連絡通路」、「6. 新市街郵便局前」、「7. 双栄ビル前」においては減少した結果となった。

②下通及び下通周辺地区（調査地点8～19）

No.	調査地点	平成27年度（人）			平成26年度（人）			増減率（％）		
		平日	日曜	合計	平日	日曜	合計	平日	日曜	合計
8	モアーズIIビル前	2,388	2,340	4,728	2,352	2,508	4,860	1.53	△ 6.70	△ 2.72
9	南日本銀行熊本営業部前	8,628	6,120	14,748	8,328	7,500	15,828	3.60	△ 18.40	△ 6.82
10	南酒店前	7,692	5,604	13,296	8,184	5,664	13,848	△ 6.01	△ 1.06	△ 3.99
11	山小屋ビル前	9,156	5,700	14,856	7,884	5,064	12,948	16.13	12.56	14.74
12	カーリーノセカンド前	21,396	24,540	45,936	21,300	24,228	45,528	0.45	1.29	0.90
13	三国屋前	24,096	31,872	55,968	23,676	32,172	55,848	1.77	△ 0.93	0.21
14	旧ダイエー・櫻井總本店前	23,736	32,916	56,652	24,408	34,068	58,476	△ 2.75	△ 3.38	△ 3.12
15	フェインビル前	27,576	38,640	66,216	29,328	36,312	65,640	△ 5.97	6.41	0.88
16	カーリーノ下通 南側入口横	7,368	7,992	15,360	7,812	7,608	15,420	△ 5.68	5.05	△ 0.39
17	カーリーノ下通 北側入口横	14,040	16,332	30,372	12,708	9,876	22,584	10.48	65.37	34.48
18	鶴屋本館西側入口横	13,944	15,048	28,992	12,240	14,628	26,868	13.92	2.87	7.91
19	ハッピービル前	7,068	6,924	13,992	7,536	7,764	15,300	△ 6.21	△ 10.82	△ 8.55
小計		167,088	194,028	361,116	165,756	187,392	353,148	0.80	3.54	2.26

<調査結果>

下通及び下通周辺地区12地点の通行量は平日で167,088人、日曜で194,028人

人、2日間合計で361,116人となった。

合計で見ると、平日よりも日曜の通行量が多い結果となっており、12地点のうち7地点で平日よりも日曜の通行量が多い。下通アーケードの全ての調査地点において平日よりも日曜の通行量が多い傾向となっている。

下通及び下通周辺地区12地点の通行量は平日で0.80%の増、日曜で3.54%の増、全体で2.26%の増となっている。

「11. 山小屋ビル前」、「12. カリーノセカンド前」、「13. 三国屋前」、「15. ファインビル前」、「17. カリーノ下通 北側入口横」、「18. 鶴屋本館西側入口横」において増加した結果となった。

③上通及び上通周辺地区（調査地点20～24）

No.	調査地点	平成27年度（人）			平成26年度（人）			増減率（%）		
		平日	日曜	合計	平日	日曜	合計	平日	日曜	合計
20	びぶれす熊日会館前	23,760	30,780	54,540	25,236	32,688	57,924	△ 5.85	△ 5.84	△ 5.84
21	長崎書店横	4,668	4,236	8,904	4,560	4,116	8,676	2.37	2.92	2.63
22	ハヤカワスポーツ前	15,492	18,108	33,600	15,960	19,488	35,448	△ 2.93	△ 7.08	△ 5.21
23	坂梨カメラ前	4,584	4,764	9,348	4,044	4,104	8,148	13.35	16.08	14.73
24	並木坂（園田屋前）	9,228	7,968	17,196	9,252	11,112	20,364	△ 0.26	△ 28.29	△ 15.56
	小計	57,732	65,856	123,588	59,052	71,508	130,560	△ 2.24	△ 7.90	△ 5.34

<調査結果>

上通及び上通周辺地区5地点の通行量は平日で57,732人、日曜で65,856人、2日間合計で123,588人となった。

合計で見ると、平日よりも日曜の通行量が多い結果となっており、5地点のうち3地点で平日よりも日曜の通行量が多い。

上通及び上通周辺地区5地点の通行量は平日で2.24%の減、日曜で7.90%の減、全体で5.34%の減となった。

複数の地点で減少しているが、「21. 長崎書店横」、「23. 坂梨カメラ前」においては増加した結果となった。

④水道町周辺地区（調査地点25～26）

No.	調査地点	平成27年度（人）			平成26年度（人）			増減率（%）		
		平日	日曜	合計	平日	日曜	合計	平日	日曜	合計
25	鶴屋本館北側入口横	15,168	14,568	29,736	16,668	15,792	32,460	△ 9.00	△ 7.75	△ 8.39
26	肥後銀行水道町支店前	6,072	5,136	11,208	7,272	5,496	12,768	△ 16.50	△ 6.55	△ 12.22
	小計	21,240	19,704	40,944	23,940	21,288	45,228	△ 11.28	△ 7.44	△ 9.47

<調査結果>

水道町周辺地区2地点の通行量は平日で21,240人、日曜で19,704人、2日間合計で40,944人となった。

合計で見ると、日曜よりも平日の通行量が多い結果となっており、「25. 鶴屋本館北側入口

横」、「26. 肥後銀行水道町支店前」とともに日曜よりも平日の通行量が多い。

水道町周辺地区2地点の通行量は平日で11.28%の減、日曜で7.44%の減、全体で9.47%の減となった。

(2) 熊本駅・地域商店街の地区別概要

①熊本駅地区（調査地点27～29）

No.	調査地点	平成27年度（人）			平成26年度（人）			増減率（%）		
		平日	日曜	合計	平日	日曜	合計	平日	日曜	合計
27	熊本駅広場東口出口	11,532	8,820	20,352	8,294	7,689	15,983	39.04	14.71	27.34
28	森都心プラザ前	3,780	2,472	6,252	3,996	1,872	5,868	△ 5.41	32.05	6.54
29	熊本駅西口（新幹線口）出口	9,096	10,548	19,644	9,396	9,000	18,396	△ 3.19	17.20	6.78
	小計	24,408	21,840	46,248	21,686	18,561	40,247	12.55	17.67	14.91

<調査結果>

熊本駅地区3地点の通行量は平日で24,408人、日曜で21,840人、2日間合計で46,248人となった。

熊本駅地区3地点の通行量は平日で12.55%の増、日曜で17.67%の増、全体で14.91%の増となっており、「27. 熊本駅広場東口出口」、「28. 森都心プラザ前」では日曜よりも平日の通行量が多い。

②健軍地区（調査地点30～31）

No.	調査地点	平成27年度（人）			平成26年度（人）			増減率（%）		
		平日	日曜	合計	平日	日曜	合計	平日	日曜	合計
30	小粥時計店前	6,900	5,064	11,964	6,372	5,424	11,796	8.29	△ 6.64	1.42
31	西里生花店前	7,032	5,664	12,696	5,832	5,004	10,836	20.58	13.19	17.17
	小計	13,932	10,728	24,660	12,204	10,428	22,632	14.16	2.88	8.96

<調査結果>

健軍地区2地点の通行量は平日で13,932人、日曜で10,728人、2日間合計で24,660人となった。

健軍地区2地点の通行量は平日で14.16%の増、日曜で2.88%の増、全体で8.96%の増となっており、2地点ともに日曜よりも平日の通行量が多い。

③子飼地区（調査地点32～33）

No.	調査地点	平成27年度（人）			平成26年度（人）			増減率（%）		
		平日	日曜	合計	平日	日曜	合計	平日	日曜	合計
32	子飼レトロ通り西側入口	3,708	2,616	6,324	4,008	3,036	7,044	△ 7.49	△ 13.83	△ 10.22
33	石井食料品店前	3,156	2,280	5,436	3,048	2,844	5,892	3.54	△ 19.83	△ 7.74
	小計	6,864	4,896	11,760	7,056	5,880	12,936	△ 2.72	△ 16.73	△ 9.09

<調査結果>

子飼地区2地点の通行量は平日で6,864人、日曜で4,896人、2日間合計で11,760人となった。

子飼地区2地点の通行量は平日で2.72%の減、日曜で16.73%の減、全体で9.09%の減となっている。

④水前寺地区（調査地点34～35）

No.	調査地点	平成27年度（人）			平成26年度（人）			増減率（%）		
		平日	日曜	合計	平日	日曜	合計	平日	日曜	合計
34	スズヤ時計店横	1,644	1,512	3,156	1,980	1,872	3,852	△ 16.97	△ 19.23	△ 18.07
35	末藤内科小児科医院前	1,068	960	2,028	1,392	948	2,340	△ 23.28	1.27	△ 13.33
小計		2,712	2,472	5,184	3,372	2,820	6,192	△ 19.57	△ 12.34	△ 16.28

<調査結果>

水前寺地区2地点の通行量は平日で2,712人、日曜で2,472人、2日間合計で5,184人となった。

水前寺地区2地点の通行量は平日で19.57%の減、日曜で12.34%の減、全体で16.28%の減となっており、2地点ともに日曜よりも平日の通行量が多い。

⑤武蔵ヶ丘地区（調査地点36～37）

No.	調査地点	平成27年度（人）			平成26年度（人）			増減率（%）		
		平日	日曜	合計	平日	日曜	合計	平日	日曜	合計
36	肥後銀行楠支店前	828	660	1,488	1,188	804	1,992	△ 30.30	△ 17.91	△ 25.30
37	ムサシプラザ前	900	840	1,740	816	900	1,716	10.29	△ 6.67	1.40
小計		1,728	1,500	3,228	2,004	1,704	3,708	△ 13.77	△ 11.97	△ 12.94

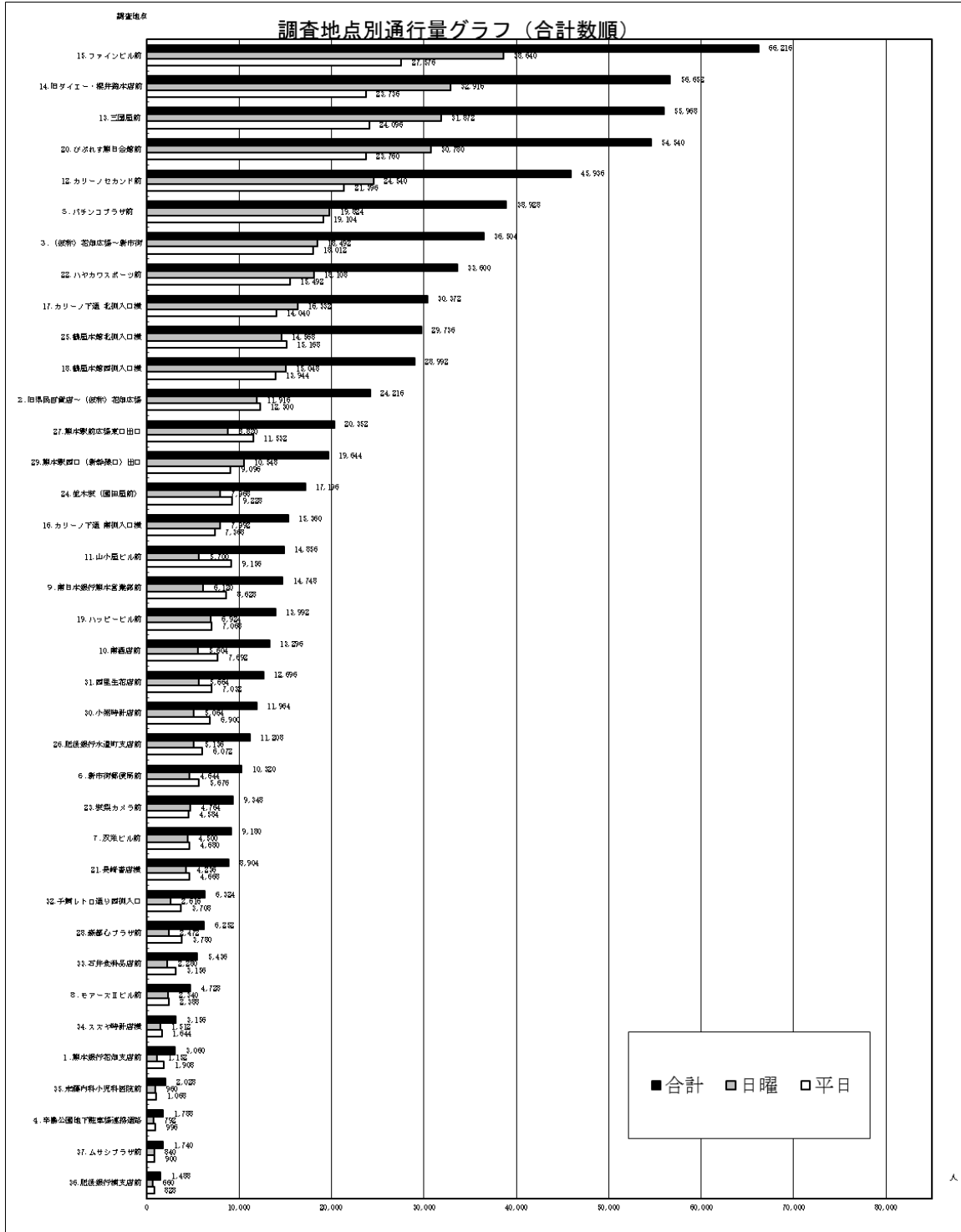
<調査結果>

武蔵ヶ丘地区2地点の通行量は平日で1,728人、日曜で1,500人、2日間合計で3,228人となった。

武蔵ヶ丘地区2地点の通行量は平日で13.77%の減、日曜で11.97%の減、全体で12.94%の減となっており、2地点ともに日曜よりも平日の通行量が多い。

(3) 通行量上位地点ランキング

全調査地点のうち、最も通行量(平日・日曜合計)が多かった地点は「15. ファインビル前」となった。以下、2位「14. 旧ダイエー・櫻井總本店前」、3位「13. 三国屋前」、4位「20. びふれす熊日会館前」、5位「12. カリーノセカンド前」となっている。その他の順位は以下のグラフのとおりである。



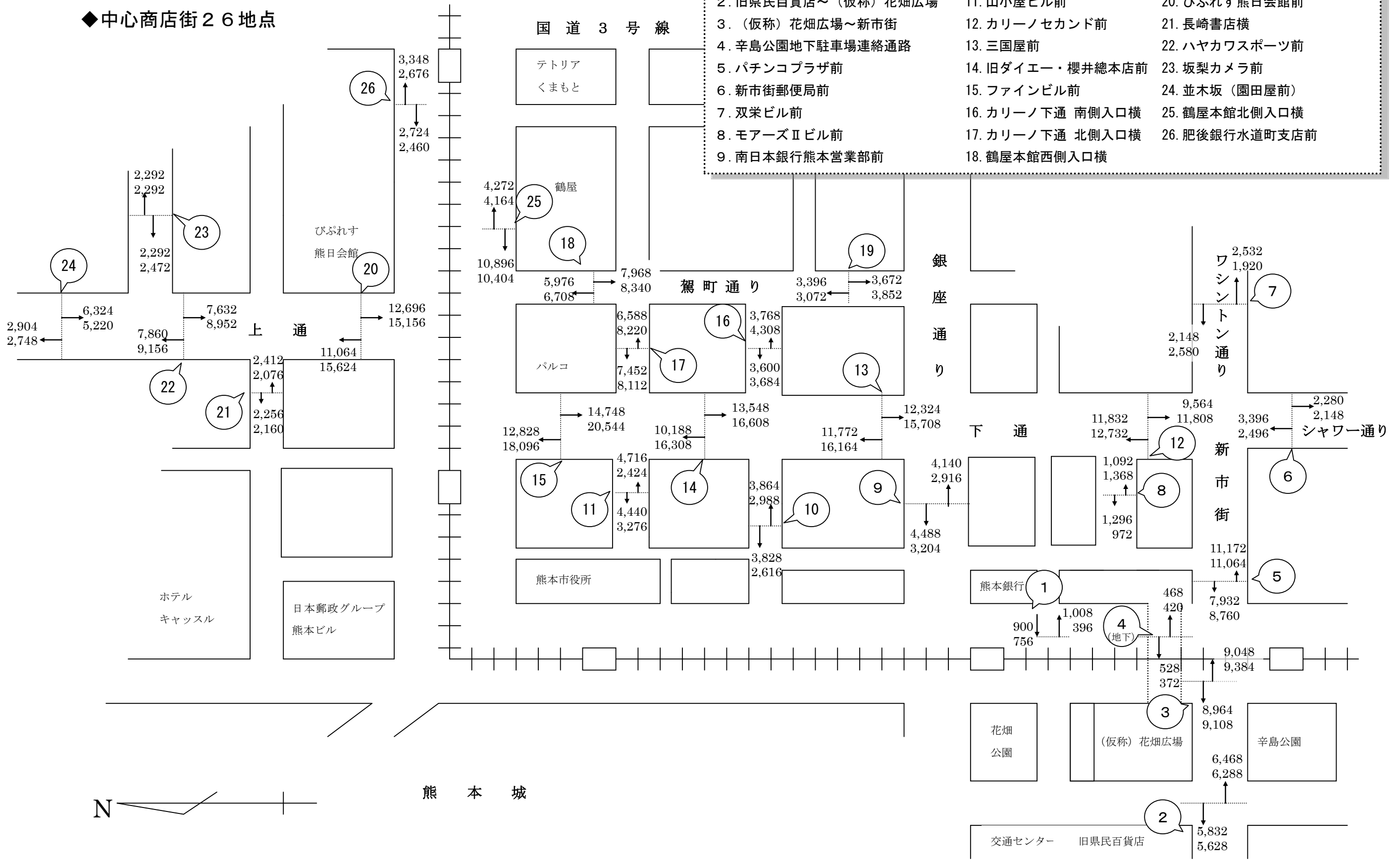
3. 各地点の調査結果と平成26年度調査結果との比較

No.	町名(通名)	調査地点	平成27年 (単位:人)			平成26年 (単位:人)			対前年(H26)比較					
			平日	日曜	合計	平日	日曜	合計	平日		日曜		合計	
									増減人数	増減率	増減人数	増減率	増減人数	増減率
1	交通センター	熊本銀行花畑支店前(スクランブル交差点)	1,908	1,152	3,060	4,392	3,096	7,488	△ 2,484	△ 56.56 %	△ 1,944	△ 62.79 %	△ 4,428	△ 59.13 %
2	旧県民百貨店	旧県民百貨店～(仮称)花畑広場(スクランブル交差点)	12,300	11,916	24,216	7,644	7,932	15,576	+4,656	60.91 %	+3,984	50.23 %	+8,640	55.47 %
3	新市街	(仮称)花畑広場～新市街(スクランブル交差点)	18,012	18,492	36,504	10,644	10,536	21,180	+7,368	69.22 %	+7,956	75.51 %	+15,324	72.35 %
4	新市街	辛島公園地下駐車場連絡通路	996	792	1,788	4,212	4,464	8,676	△ 3,216	△ 76.35 %	△ 3,672	△ 82.26 %	△ 6,888	△ 79.39 %
5	新市街	パチンコプラザ前	19,104	19,824	38,928	17,688	15,504	33,192	+1,416	8.01 %	+4,320	27.86 %	+5,736	17.28 %
6	シャワー通り	新市街郵便局前	5,676	4,644	10,320	5,724	8,592	14,316	△ 48	△ 0.84 %	△ 3,948	△ 45.95 %	△ 3,996	△ 27.91 %
7	ワシントン通り	双栄ビル前	4,680	4,500	9,180	4,980	6,792	11,772	△ 300	△ 6.02 %	△ 2,292	△ 33.75 %	△ 2,592	△ 22.02 %
8	プールスコート	モアーズIIビル前	2,388	2,340	4,728	2,352	2,508	4,860	+36	1.53 %	△ 168	△ 6.70 %	△ 132	△ 2.72 %
9	銀座通り	南日本銀行熊本営業部前	8,628	6,120	14,748	8,328	7,500	15,828	+300	3.60 %	△ 1,380	△ 18.40 %	△ 1,080	△ 6.82 %
10	城見町	南酒店前	7,692	5,604	13,296	8,184	5,664	13,848	△ 492	△ 6.01 %	△ 60	△ 1.06 %	△ 552	△ 3.99 %
11	市庁舎通り	山小屋ビル前	9,156	5,700	14,856	7,884	5,064	12,948	+1,272	16.13 %	+636	12.56 %	+1,908	14.74 %
12	下 通	カリノセカンド前	21,396	24,540	45,936	21,300	24,228	45,528	+96	0.45 %	+312	1.29 %	+408	0.90 %
13	下 通	三国屋前	24,096	31,872	55,968	23,676	32,172	55,848	+420	1.77 %	△ 300	△ 0.93 %	+120	0.21 %
14	下 通	旧ダイエー・櫻井總本店前	23,736	32,916	56,652	24,408	34,068	58,476	△ 672	△ 2.75 %	△ 1,152	△ 3.38 %	△ 1,824	△ 3.12 %
15	下 通	ファイビル前	27,576	38,640	66,216	29,328	36,312	65,640	△ 1,752	△ 5.97 %	+2,328	6.41 %	+576	0.88 %
16	安政町	カリノ下通 南側入口横	7,368	7,992	15,360	7,812	7,608	15,420	△ 444	△ 5.68 %	+384	5.05 %	△ 60	△ 0.39 %
17	下 通	カリノ下通 北側入口横	14,040	16,332	30,372	12,708	9,876	22,584	+1,332	10.48 %	+6,456	65.37 %	+7,788	34.48 %
18	駕町通り	鶴屋本館西側入口横	13,944	15,048	28,992	12,240	14,628	26,868	+1,704	13.92 %	+420	2.87 %	+2,124	7.91 %
19	駕町通り	ハッピービル前	7,068	6,924	13,992	7,536	7,764	15,300	△ 468	△ 6.21 %	△ 840	△ 10.82 %	△ 1,308	△ 8.55 %
20	上 通	びぶれず熊日会館前	23,760	30,780	54,540	25,236	32,688	57,924	△ 1,476	△ 5.85 %	△ 1,908	△ 5.84 %	△ 3,384	△ 5.84 %
21	上 通	長崎書店横	4,668	4,236	8,904	4,560	4,116	8,676	+108	2.37 %	+120	2.92 %	+228	2.63 %
22	上 通	ハヤカフスポーツ前	15,492	18,108	33,600	15,960	19,488	35,448	△ 468	△ 2.93 %	△ 1,380	△ 7.08 %	△ 1,848	△ 5.21 %
23	上 通	坂梨カメラ前	4,584	4,764	9,348	4,044	4,104	8,148	+540	13.35 %	+660	16.08 %	+1,200	14.73 %
24	上 通	並木坂(園田屋前)	9,228	7,968	17,196	9,252	11,112	20,364	△ 24	△ 0.26 %	△ 3,144	△ 28.29 %	△ 3,168	△ 15.56 %
25	水道町	鶴屋本館北側入口横	15,168	14,568	29,736	16,668	15,792	32,460	△ 1,500	△ 9.00 %	△ 1,224	△ 7.75 %	△ 2,724	△ 8.39 %
26	水道町	肥後銀行水道町支店前	6,072	5,136	11,208	7,272	5,496	12,768	△ 1,200	△ 16.50 %	△ 360	△ 6.55 %	△ 1,560	△ 12.22 %
中心部小計(1～26)			308,736	340,908	649,644	304,032	337,104	641,136	4,704	1.55 %	3,804	1.13 %	5,508	1.33 %
27	熊本駅周辺	熊本駅前広場東口出口	11,532	8,820	20,352	8,294	7,689	15,983	+3,238	39.04 %	+1,131	14.71 %	+4,369	27.34 %
28	熊本駅周辺	森都心プラザ前	3,780	2,472	6,252	3,996	1,872	5,868	△ 216	△ 5.41 %	+600	32.05 %	+384	6.54 %
29	熊本駅周辺	熊本駅西口(新幹線口)出口	9,096	10,548	19,644	9,396	9,000	18,396	△ 300	△ 3.19 %	+1,548	17.20 %	+1,248	6.78 %
30	健軍	小粥時計店前	6,900	5,064	11,964	6,372	5,424	11,796	+528	8.29 %	△ 360	△ 6.64 %	+168	1.42 %
31	健軍	西里生花店前	7,032	5,664	12,696	5,832	5,004	10,836	+1,200	20.58 %	+660	13.19 %	+1,860	17.17 %
32	子飼	子飼レロ通り西側入口	3,708	2,616	6,324	4,008	3,036	7,044	△ 300	△ 7.49 %	△ 420	△ 13.83 %	△ 720	△ 10.22 %
33	子飼	石井食料品店前	3,156	2,280	5,436	3,048	2,844	5,892	+108	3.54 %	△ 564	△ 19.83 %	△ 456	△ 7.74 %
34	水前寺	スズヤ時計店横	1,644	1,512	3,156	1,980	1,872	3,852	△ 336	△ 16.97 %	△ 360	△ 19.23 %	△ 696	△ 18.07 %
35	水前寺	末藤内科小児科医院前	1,068	960	2,028	1,392	948	2,340	△ 324	△ 23.28 %	+12	1.27 %	△ 312	△ 13.33 %
36	武蔵ヶ丘	肥後銀行楠支店前	828	660	1,488	1,188	804	1,992	△ 360	△ 30.30 %	△ 144	△ 17.91 %	△ 504	△ 25.30 %
37	武蔵ヶ丘	ムサンプラザ前	900	840	1,740	816	900	1,716	+84	10.29 %	△ 60	△ 6.67 %	+24	1.40 %
周辺部小計(27～37)			49,644	41,436	91,080	46,322	39,393	85,715	3,322	7.17 %	2,043	5.19 %	5,365	6.26 %
合計(1～37)			358,380	382,344	740,724	350,354	376,497	726,851	8,026	2.29 %	5,847	1.55 %	13,873	1.91 %
中心市街地 計(1～28)			324,048	352,200	676,248	316,322	346,665	662,987	7,726	2.44 %	5,535	1.60 %	13,261	2.00 %

4. 進行方向別通行人数(上段 平日通行量/下段 日曜通行量)

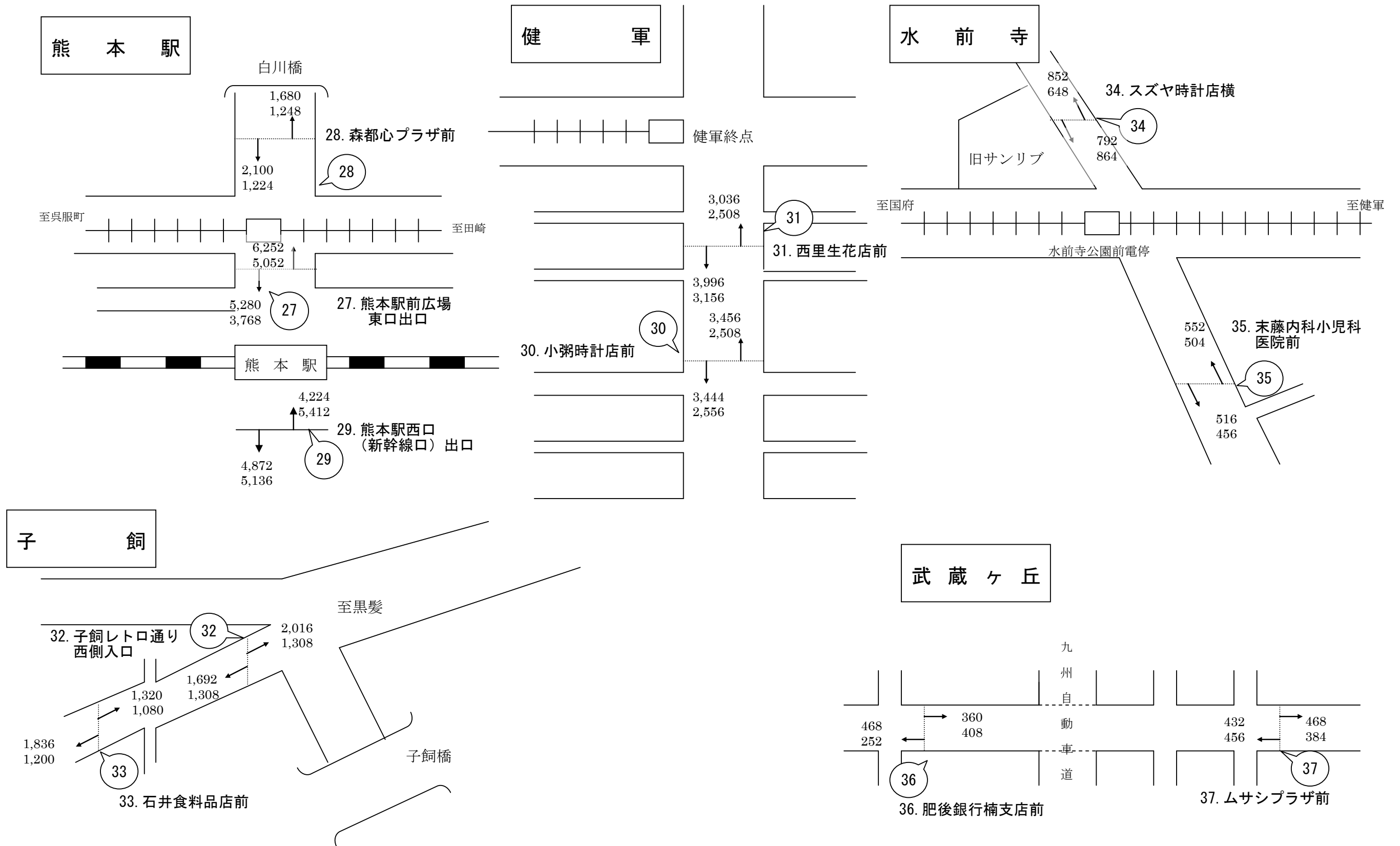
◆中心商店街26地点

1. 熊本銀行花畑支店前
2. 旧県民百貨店～(仮称)花畑広場
3. (仮称)花畑広場～新市街
4. 辛島公園地下駐車場連絡通路
5. パチンコプラザ前
6. 新市街郵便局前
7. 双栄ビル前
8. モアーズIIビル前
9. 南日本銀行熊本営業部前
10. 南酒店前
11. 山小屋ビル前
12. カリーノセカンド前
13. 三国屋前
14. 旧ダイエー・櫻井總本店前
15. ファインビル前
16. カリーノ下通 南側入口横
17. カリーノ下通 北側入口横
18. 鶴屋本館西側入口横
19. ハッピービル前
20. びぶれす熊日会館前
21. 長崎書店横
22. ハヤカワスポーツ前
23. 坂梨カメラ前
24. 並木坂(園田屋前)
25. 鶴屋本館北側入口横
26. 肥後銀行水道町支店前



4. 進行方向別通行人数(上段 平日通行量/下段 日曜通行量)

◆熊本駅・地域商店街11地点



5. 過去の調査結果一覧(平日)

(単位:人)

NO	町名(通名)	調査地点	昭和50	昭和51	昭和52	昭和53	昭和54	昭和55	昭和56	昭和57	昭和58	昭和59	昭和60	昭和61	昭和62	昭和63	平成元年	平成2年	平成3年	平成4年	平成5年
			(8/26)	(8/20)	(8/19)	(8/18)	(8/17)	(9/5)	(8/21)	(8/20)	(8/19)	(8/17)	(8/23)	(8/22)	(8/21)	(8/19)	(8/18)	(8/17)	(8/23)	(8/21)	(8/27)
1	交通センター	熊本銀行花畑支店前(スクランブル交差点)	17,429	13,189	12,550	12,046	11,660	9,339	10,240	10,106	8,849	7,874	7,557	7,530	7,070	7,381	7,521	6,432	6,430	6,785	7,125
2	旧県民百貨店	旧県民百貨店~(仮称)花畑広場(スクランブル交差点)	14,399	14,796	13,390	15,278	15,945	11,424	20,088	21,893	20,554	22,478	18,986	17,665	22,369	16,737	16,674	18,247	17,556	14,516	14,443
3	新市街	(仮称)花畑広場~新市街(スクランブル交差点)	21,312		15,279	17,806	19,218	17,898	24,311	25,001	25,661	26,471	21,524	24,336	21,097	18,306	21,218	22,458	16,465	16,842	19,979
4	新市街	幸島公園地下駐車場連絡通路																			
5	新市街	パチンコプラザ前	20,172	16,786	17,817	19,287	20,762	16,816	26,472	29,783	26,864	28,076	25,444	26,791	22,901	23,681	24,441	25,360	21,636	18,791	21,366
6	シャワー通り	新市街郵便局前													5,210	6,971	6,556	6,194	7,299	7,114	7,155
7	ワシントン通り	双栄ビル前															2,990	2,829	2,732	2,828	2,626
8	ブルスコート	モアーズIIビル前																			4,957
9	銀座通り	南日本銀行熊本営業部前	6,345	11,985	13,895	10,506	9,509	11,732	13,486	11,032	13,545	12,885	13,300	13,596	14,666	15,250	14,034	15,384	14,220	14,743	16,354
10	城見町通り	南酒店前	8,421	7,973	7,568	7,473	9,026	11,988	11,714	10,754	10,083	9,829	9,900	9,254	10,052	9,824	11,492	11,046	12,018	12,723	12,396
11	市庁舎通り	山小屋ビル前																			7,550
12	下 通	カリノセカンド前	19,212	17,166	19,270	19,770	23,207	19,477	28,766	28,667	29,826	32,647	28,300	30,737	29,041	31,756	29,833	29,977	26,148	31,861	25,689
13	下 通	三国屋前	39,597	37,433	38,686	39,297	41,181	32,950	39,010	39,036	42,447	47,669	40,487	40,574	40,255	40,018	39,242	41,748	38,548	42,451	37,901
14	下 通	旧ダイエー・櫻井總本店前	48,668	45,052	50,366	43,014	44,010	35,574	49,006	40,553	44,069	43,155	42,597	46,132	46,725	45,132	47,195	50,356	47,167	56,602	45,729
15	下 通	ファインビル前	33,718	39,798	43,110	40,574	40,134	31,537	39,430	35,127	37,040	36,291	31,307	37,033	38,701	37,797	38,718	41,142	45,158	42,391	36,738
16	安政町	カリノ下通 南側入口横	10,509	12,911	9,174	12,383	13,177	13,119	8,163	12,628	12,758	13,591	14,829	14,846	14,232	13,833	15,110	14,268	15,028	10,928	13,300
17	下 通	カリノ下通 北側入口横	26,107	22,081	19,953	19,995	16,822	16,171	18,567	18,442	18,478	17,860	20,261	17,587	18,847	19,495	17,111	17,125	22,768	17,047	14,746
18	駕町通り	鶴屋本館西側入口横	28,655	26,924	27,420	28,199	19,481	22,877	23,446	24,213	24,448	25,637	30,331	25,147	24,741	23,072	25,129	25,158	22,191	21,223	21,372
19	駕町通り	ハッピービル前																			6,566
20	上 通	びぶれす熊日会館前	35,171	34,758	32,389	32,209	31,160	26,791	33,246	32,241	27,103	30,801	29,894	31,184	33,564	32,089	32,964	35,227	34,985	35,406	34,175
21	上 通	長崎書店横																			3,737
22	上 通	ハヤカワスポーツ前	18,752	15,032	16,637	16,361	15,589	17,122	18,545	16,448	15,520	14,686	14,524	15,595	17,788	16,333	17,026	16,198	19,568	18,354	19,848
23	上 通	坂梨カメラ前																4,596	4,554	4,226	3,884
24	上 通	並木坂(園田屋前)	8,085	6,545	8,434	8,179	6,605	7,688	10,219	8,693	7,884	7,021	6,368	7,129	8,874	7,545	7,484		8,093	8,421	7,900
25	水道町	鶴屋本館北側入口横																			
26	水道町	肥後銀行水道町支店前																			
27	熊本駅周辺	熊本駅前広場東口出口	3,083	1,891	1,890	1,954	1,687	1,670	2,362	2,337	3,103	2,523	2,781	815	1,170	1,133	2,822	2,379	3,506	5,224	4,023
28	熊本駅周辺	森都心プラザ前	13,450	12,374	11,148	10,007	9,549	8,187	9,110	8,418	7,943	8,019	4,734	4,686	6,278	4,512	5,295	5,267	4,782	4,933	5,558
29	熊本駅周辺	熊本駅西口(新幹線口)出口																			
30	健軍	小粥時計店前	14,047	14,239	15,204	13,486	12,972	14,326	13,917	14,068	15,389	10,291	11,420	12,136	10,051	10,142	11,240	8,317	9,663	8,197	9,817
31	健軍	西里生花店前	13,419	11,541	11,694	11,610	9,782	11,277	8,627	13,388	10,704	11,561	11,650	11,439	10,860	10,516	11,242	9,482	9,525	10,053	10,237
32	子飼	子飼レトロ通り西側入口	8,277	7,968	7,028	6,274	5,937	8,521	7,664	7,391	6,644	7,005	5,782	6,105	5,320	5,859	5,962	5,934	4,370	4,935	5,283
33	子飼	石井食品店前	4,661	3,998	4,449	4,044	3,426	6,189	6,157	6,342	5,733	5,366	5,678	5,374	4,434	5,062	4,792	4,472	3,954	3,993	4,504
34	水前寺	スズヤ時計店横	5,878	5,645	3,518	5,276	2,891	3,693	4,083	2,762	3,749	3,097	6,203	6,624	3,784	4,945	5,803	3,426	6,662	2,764	4,659
35	水前寺	末藤内科小児科医院前											2,157	2,313	1,948	2,650	2,945	2,568	3,055	2,939	2,845
36	武蔵ヶ丘	肥後銀行楠支店前							1,380	1,694	1,658	1,780	1,902	2,161	2,672	3,775	3,392	3,029	3,100	2,099	2,579
37	武蔵ヶ丘	ムサンプラザ前											6,187	4,122	3,365	4,036	4,175	4,348	6,490	6,879	5,667
全地点合計			419,367	380,085	400,869	395,028	383,730	356,366	428,009	421,017	420,052	426,613	414,103	420,911	426,015	417,850	432,406	432,967	437,671	435,268	440,708

5. 過去の調査結果一覧(平日)

(単位:人)

NO	町名(通名)	調査地点	平成6年	平成7年	平成8年	平成9年	平成12年	平成15年	平成16年	平成17年	平成18年	平成19年	平成20年	平成21年	平成22年		平成23年	平成24年	平成25年	平成26年	平成27年
			(8/19)	(8/18)	(8/23)	(8/22)	(8/18)	(8/22)	(8/20)	(8/19)	(8/25)	(8/17)	(8/22)	(8/21)	(8/20)		(10/28)	(10/19)	(10/18)	(10/17)	(10/16)
1	交通センター	熊本銀行花畑支店前(スクランブル交差点)	5,699	5,317	5,604	4,952	4,633	3,659	3,625	3,336	3,248	3,108	3,129	3,398	3,447		4,134	4,380	3,876	4,392	1,908
2	旧県民百貨店	旧県民百貨店~(仮称)花畑広場(スクランブル交差点)	7,656	9,601	6,845	7,727	6,323	7,012	5,638	7,212	5,292	6,870	4,844	5,352	5,129		3,210	3,744	3,612	7,644	12,300
3	新市街	(仮称)花畑広場~新市街(スクランブル交差点)	8,402	14,508	13,243	13,952	12,549	12,124	12,519	10,252	7,751	9,950	7,694	11,172	11,961		8,226	10,788	9,720	10,644	18,012
4	新市街	幸島公園地下駐車場連絡通路		8,991	7,890	9,429	7,637	8,330	6,759	6,964	6,771	6,311	5,887	4,722	5,190		4,446	5,496	4,404	4,212	996
5	新市街	パチンコプラザ前	20,212	22,338	22,793	24,895	22,183	22,345	20,032	18,806	18,156	19,476	17,169	14,748	15,614		16,914	16,716	16,068	17,688	19,104
6	シャワー通り	新市街郵便局前	5,521	6,451	6,876	7,443	9,203	7,426	5,297	6,200	5,800	5,173	5,846	4,534	3,480		6,246	5,532	4,524	5,724	5,676
7	ワシントン通り	双栄ビル前	3,328	2,989	3,210	3,661	3,725	3,880	2,996	3,321	3,414	3,072	2,633	3,381	3,419		3,792	4,044	4,188	4,980	4,680
8	ブルースコート	モアーズⅡビル前	4,407	4,946	4,539	4,730	3,569	2,456	2,490	2,679	2,163	2,049	1,829	2,314	2,122		2,502	2,796	2,040	2,352	2,388
9	銀座通り	南日本銀行熊本営業部前	12,766	13,442	15,073	14,179	12,337	12,703	12,045	10,412	10,414	7,985	7,221	7,587	7,418		6,900	8,208	7,704	8,328	8,628
10	城見町通り	南酒店前	10,271	11,253	11,119	10,467	10,107	7,523	7,179	7,735	7,686	7,294	6,758	7,657	7,290		6,378	8,112	7,812	8,184	7,692
11	市庁舎通り	山小屋ビル前	6,683	6,474	8,128	7,099	5,871	7,102	6,009	5,633	5,817	3,212	5,148	5,796	5,704		4,980	5,580	6,384	7,884	9,156
12	下 通	カリノセカンド前	28,338	28,026	28,897	31,702	30,306	28,133	24,591	23,600	23,543	23,128	18,672	19,856	19,450		21,240	19,680	19,212	21,300	21,396
13	下 通	三国屋前	37,895	40,214	37,321	39,946	39,486	35,702	31,156	30,468	26,959	28,526	25,934	26,140	25,473		39,390	25,272	23,748	23,676	24,096
14	下 通	旧ダイエー・櫻井總本店前	36,918	43,679	39,097	45,138	45,629	44,719	40,370	37,655	28,151	30,129	25,167	26,965	24,690		30,090	24,468	28,860	24,408	23,736
15	下 通	ファインビル前	38,900	41,091	37,014	39,820	38,801	42,080	35,273	34,003	32,459	32,394	29,342	32,030	31,303		26,652	24,252	28,368	29,328	27,576
16	安政町	カリノ下通 南側入口横	11,025	13,368	13,251	12,472	11,504	9,985	7,691	7,868	7,759	7,385	6,611	7,274	6,793		11,262	8,688	7,500	7,812	7,368
17	下 通	カリノ下通 北側入口横	14,358	22,412	22,127	17,298	15,899	13,927	12,424	11,521	11,855	14,017	11,691	12,916	13,601		14,730	14,892	13,224	12,708	14,040
18	駕町通り	鶴屋本館西側入口横	14,275	14,095	17,412	18,332	14,372	11,613	9,849	11,080	12,151	12,476	10,023	11,247	11,361		11,892	14,952	12,528	12,240	13,944
19	駕町通り	ハッピービル前	5,987	10,487	7,217	7,314	7,524	6,256	5,594	5,587	5,744	7,287	5,888	6,777	6,636		7,422	8,196	6,840	7,536	7,068
20	上 通	びぶれす熊日会館前	30,808	34,902	38,126	35,456	35,393	33,026	33,109	31,240	29,842	30,134	26,626	27,806	28,207		32,592	27,816	24,396	25,236	23,760
21	上 通	長崎書店横	4,575	4,829	5,748	4,919	4,818	3,988	4,732	3,985	4,322	3,334	3,629	4,342	3,237		4,404	4,656	4,164	4,560	4,668
22	上 通	ハヤカワスポーツ前	18,482	18,172	20,293	19,905	20,181	21,416	18,517	16,726	15,092	18,039	16,538	15,853	15,293		18,012	15,216	15,600	15,960	15,492
23	上 通	坂梨カメラ前	3,920	4,182	4,298	4,692	6,520	4,982	4,967	3,320	3,527	3,897	3,620	3,741	3,794		2,352	4,008	4,212	4,044	4,584
24	上 通	並木坂(園田屋前)	7,817	7,079	8,327	8,141	8,106	9,434	7,665	7,570	6,869	7,506	5,815	6,068	5,968		9,576	6,912	8,844	9,252	9,228
25	水道町	鶴屋本館北側入口横				8,527	7,523	10,766	9,585	9,110	8,136	8,449	5,842	7,287	7,289		14,034	14,196	14,304	16,668	15,168
26	水道町	肥後銀行水道町支店前				5,544	4,763	6,563	6,878	5,970	6,670	5,578	4,355	5,862	5,617		9,888	7,104	6,408	7,272	6,072
27	熊本駅周辺	熊本駅前広場東口出口	4,642	4,281	3,906	3,076	2,722	3,183	2,636	2,531	2,756	2,536	2,052	2,588	2,226		4,584	6,192	7,542	8,294	11,532
28	熊本駅周辺	森都心プラザ前	4,535	2,408	2,620	1,994	2,376	2,259	1,794	1,982	1,798	1,677	1,393	1,762	1,450		3,090	6,072	4,248	3,996	3,780
29	熊本駅周辺	熊本駅西口(新幹線口)出口																	8,316	9,396	9,096
30	健軍	小粥時計店前	13,660	11,790	8,934	8,101	10,290	9,432	6,881	6,506	7,233	7,315	7,471	6,101	5,827		7,308	5,064	5,940	6,372	6,900
31	健軍	西里生花店前	13,328	10,699	9,874	10,568	9,876	6,660	8,801	8,394	6,930	6,578	6,887	5,882	6,059		6,612	6,372	6,084	5,832	7,032
32	子飼	子飼レトロ通り西側入口	4,565	4,412	4,485	4,277	3,666	3,894	4,269	3,734	3,567	3,515	2,866	2,376	2,694		4,104	4,980	3,336	4,008	3,708
33	子飼	石井食品店前	3,995	3,674	3,989	4,192	3,518	3,202	3,771	3,354	2,901	3,085	2,506	2,615	2,457		3,720	3,048	2,952	3,048	3,156
34	水前寺	スズヤ時計店横	3,192	2,428	3,141	3,978	2,244	3,627	1,853	1,921	1,535	1,192	1,114	1,442	1,274		1,296	1,932	1,596	1,980	1,644
35	水前寺	末藤内科小児科医院前	3,830	2,722	2,587	2,005	2,431	2,434	2,241	2,447	2,203	1,737	1,531	1,952	1,510		1,980	2,028	1,980	1,392	1,068
36	武蔵ヶ丘	肥後銀行楠支店前	1,968	1,131	1,198	1,917	2,264	1,487	1,835	1,468	1,285	1,278	1,001	1,483	1,434		1,380	1,560	1,536	1,188	828
37	武蔵ヶ丘	ムサンプラザ前	4,993	2,443	2,420	2,645	2,914	1,613	2,543	1,768	1,678	1,412	1,092	1,542	1,220		1,308	1,572	1,344	816	900
全地点合計			396,951	434,834	427,602	450,493	431,263	414,941	373,614	356,358	331,477	337,104	295,824	312,568	305,637		356,646	334,524	333,414	350,354	358,380

5. 過去の調査結果一覧(日曜)

(単位:人)

NO	町名(通名)	調査地点	昭和50	昭和51	昭和52	昭和53	昭和54	昭和55	昭和56	昭和57	昭和58	昭和59	昭和60	昭和61	昭和62	昭和63	平成元年	平成2年	平成3年	平成4年	平成5年	
			(8/24)	(8/22)	(8/21)	(8/20)	(8/19)	(8/24)	(8/23)	(8/22)	(8/21)	(8/19)	(8/18)	(8/24)	(8/23)	(8/21)	(8/20)	(8/19)	(8/18)	(8/23)	(8/22)	
1	交通センター	熊本銀行花畑支店前(スクランブル交差点)	20,332	16,798	15,765	14,508	12,499	13,546	12,012	11,468	10,539	7,858	6,190	7,232	7,463	6,171	5,918	5,487	5,469	5,337	5,922	
2	旧県民百貨店	旧県民百貨店~(仮称)花畑広場(スクランブル交差点)	15,796	18,312	18,466	18,684	21,128	22,299	29,639	34,610	33,584	30,181	25,064	30,120	30,891	24,256	20,927	21,642	10,814	18,982	20,975	
3	新市街	(仮称)花畑広場~新市街(スクランブル交差点)	19,494		20,977	21,154	22,907	28,748	33,627	38,870	38,635	40,237	32,322	41,374	35,441	24,840	20,771	21,851	18,921	20,214	27,429	
4	新市街	辛島公園地下駐車場連絡通路																				
5	新市街	パチンコプラザ前	17,242	22,035	23,542	23,123	26,048	28,933	39,667	50,693	46,336	42,051	32,553	43,030	39,833	30,798	27,452	27,716	25,754	25,105	35,983	
6	シャワー通り	新市街郵便局前													5,991	6,730	6,635	6,825	6,907	8,465	7,586	
7	ワシントン通り	双栄ビル前															2,690	3,046	2,799	2,693	2,971	
8	ブルスコート	モアーズⅡビル前																			6,928	
9	銀座通り	南日本銀行熊本営業部前	4,762	12,464	14,598	11,406	8,928	11,330	13,262	11,094	13,637	11,460	10,849	15,495	15,122	13,522	11,862	11,685	9,650	12,620	12,962	
10	城見町通り	南酒店前	6,844	7,421	6,433	5,317	5,875	8,059	8,173	6,880	8,379	6,880	5,594	6,677	8,398	7,189	8,010	8,395	8,433	8,090	8,084	
11	市庁舎通り	山小屋ビル前																			4,688	
12	下通	カリノセカンド前	21,944	24,639	26,898	26,082	30,581	33,041	46,448	52,305	51,832	47,725	39,838	50,333	49,121	44,334	37,755	34,796	35,252	45,197	47,566	
13	下通	三国屋前	47,380	52,063	54,398	48,911	49,869	51,991	56,967	61,743	57,715	62,801	49,206	60,433	56,987	53,299	48,036	49,831	45,793	54,123	57,984	
14	下通	旧ダイエー・櫻井總本店前	56,349	60,104	65,744	51,406	53,687	57,187	61,789	58,409	73,484	56,854	51,746	66,202	74,909	57,929	56,041	59,611	55,747	58,871	65,322	
15	下通	ファイビル前	35,940	52,996	58,659	46,855	46,168	54,606	51,119	47,183	49,227	41,986	38,350	50,767	53,116	47,215	43,404	45,256	52,974	53,117	49,693	
16	安政町	カリノ下通 南側入口横	16,492	15,181	17,823	14,571	14,772	16,151	15,514	15,734	15,008	14,152	11,918	15,161	16,382	14,582	14,659	15,226	13,241	14,043	13,368	
17	下通	カリノ下通 北側入口横	24,752	26,818	26,430	23,651	18,782	22,273	24,104	20,479	22,941	19,121	19,574	19,039	22,063	22,845	19,220	19,728	17,427	17,575	20,152	
18	駕町通り	鶴屋本館西側入口横	29,254	30,882	34,272	30,849	25,590	28,322	29,019	26,638	29,996	26,722	26,526	26,935	32,049	27,542	23,632	25,415	21,060	23,525	23,872	
19	駕町通り	ハッピービル前																			6,005	
20	上通	びぶれす熊日会館前	36,353	43,312	42,260	34,562	34,296	38,392	34,675	40,726	34,249	31,965	31,995	38,314	40,366	35,525	35,217	36,748	36,098	41,749	41,993	
21	上通	長崎書店横																			3,902	
22	上通	ハヤカワスポーツ前	16,938	14,181	17,972	13,987	15,064	17,096	14,782	15,288	14,677	12,826	11,336	13,979	16,591	15,553	16,314	14,872	16,420	17,047	19,787	
23	上通	坂梨カメラ前																3,145	3,006	3,762	3,573	
24	上通	並木坂(園田屋前)	7,177	5,835	7,862	6,467	5,579	7,713	7,210	6,913	6,272	5,510	5,322	5,449	6,522	5,875	5,776		5,660	5,574	6,408	
25	水道町	鶴屋本館北側入口横																				
26	水道町	肥後銀行水道町支店前																				
27	熊本駅周辺	熊本駅前広場東口出口	2,225	2,010	1,708	1,401	1,237	1,493	1,713	2,027	2,482	2,012	1,799	768	986	736	1,824	1,624	1,464	2,551	3,544	
28	熊本駅周辺	森都心プラザ前	14,734	13,424	13,424	11,307	10,592	9,479	9,754	8,267	9,629	7,714	5,359	5,071	7,533	5,737	5,462	5,028	4,427	4,117	3,510	
29	熊本駅周辺	熊本駅西口(新幹線口)出口																				
30	健軍	小粥時計店前	16,976	14,879	13,443	13,397	16,887	14,120	14,454	16,451	13,094	13,518	12,136	11,374	9,593	8,242	9,965	10,997	10,114	9,464	8,758	
31	健軍	西里生花店前	11,882	11,453	10,334	8,973	11,147	10,014	10,390	10,441	8,847	10,472	8,854	9,096	9,298	7,667	9,341	8,851	8,168	8,229	8,935	
32	子飼	子飼レトロ通り西側入口	5,751	6,599	4,731	3,894	3,672	5,474	5,245	5,547	4,869	4,278	3,648	3,859	3,451	3,467	3,754	3,227	3,102	3,482	3,062	
33	子飼	石井食料品店前	2,859	3,090	2,714	2,177	1,797	3,304	3,191	3,476	3,165	3,030	2,629	2,617	2,396	2,491	2,322	2,190	2,320	2,509	2,238	
34	水前寺	スズヤ時計店横	5,421	6,095	4,165	4,760	4,648	3,695	3,773	2,306	4,176	4,597		6,973	7,544	4,855	5,045	5,264	5,987	8,812	4,405	5,125
35	水前寺	末藤内科小児科医院前											2,030	2,478	2,260	1,950	2,519	2,439	2,407	2,187	2,032	
36	武蔵ヶ丘	肥後銀行楠支店前							2,011	1,855	1,601	1,704	1,811	1,763	1,631	3,443	3,847	2,843	2,850	1,953	2,001	
37	武蔵ヶ丘	ムサンプラザ前											4,088	5,220	2,833	2,986	4,419	5,120	4,552	5,287	5,209	
全地点合計			436,897	460,591	502,618	437,442	441,753	487,266	528,538	549,403	554,374	505,654	447,710	540,330	556,081	479,969	453,036	459,581	439,641	480,273	537,567	

5. 過去の調査結果一覧(日曜)

(単位:人)

NO	町名(通名)	調査地点	平成6年	平成7年	平成8年	平成9年	平成12年	平成15年	平成16年	平成17年	平成18年	平成19年	平成20年	平成21年	平成22年	平成23年	平成24年	平成25年	平成26年	平成27年
			(8/21)	(8/20)	(8/25)	(8/24)	(8/20)	(8/17)	(8/22)	(8/21)	(8/20)	(8/19)	(8/24)	(8/23)	(8/22)	(11/13)	(10/21)	(10/20)	(10/19)	(10/18)
1	交通センター	熊本銀行花畑支店前(スクランブル交差点)	5,564	3,971	4,724	4,373	3,058	2,880	2,611	2,126	2,174	2,379	2,597	2,696	2,177	2,766	3,108	2,748	3,096	1,152
2	旧県民百貨店	旧県民百貨店~(仮称)花畑広場(スクランブル交差点)	10,481	10,630	9,786	9,271	6,404	7,810	6,222	5,560	6,264	7,970	5,441	6,141	4,712	2,928	3,768	4,848	7,932	11,916
3	新市街	(仮称)花畑広場~新市街(スクランブル交差点)	11,833	14,919	17,617	16,264	11,137	13,720	11,658	9,036	8,376	10,347	8,314	11,003	9,681	13,602	12,708	9,504	10,536	18,492
4	新市街	辛島公園地下駐車場連絡通路		10,349	11,818	11,193	10,673	8,415	7,152	7,039	5,268	5,703	5,142	4,093	4,297	3,702	4,512	3,204	4,464	792
5	新市街	パチンコプラザ前	32,747	25,478	35,990	30,885	25,281	24,833	21,425	20,335	18,664	18,792	18,066	17,080	13,917	13,728	13,308	14,700	15,504	19,824
6	シャワー通り	新市街郵便局前	5,848	5,935	7,926	6,769	8,186	7,295	5,461	6,704	4,912	4,479	6,421	4,139	3,050	5,328	5,556	5,340	8,592	4,644
7	ワシントン通り	双栄ビル前	3,923	2,647	3,139	3,750	3,639	3,835	3,073	3,284	3,329	2,885	2,974	3,847	3,233	3,180	4,380	4,380	6,792	4,500
8	ブルースコート	モアーズⅡビル前	7,011	5,305	5,724	5,404	3,610	3,230	3,089	3,011	2,025	1,680	1,577	2,116	1,922	1,350	1,692	2,460	2,508	2,340
9	銀座通り	南日本銀行熊本営業部前	9,466	9,635	12,940	11,759	9,638	10,244	9,603	7,867	7,033	4,933	5,188	5,572	4,852	7,638	8,460	5,724	7,500	6,120
10	城見町通り	南酒店前	7,635	6,852	7,777	6,264	5,257	4,784	4,021	4,542	3,789	4,033	4,812	4,820	3,990	5,628	6,264	6,732	5,664	5,604
11	市庁舎通り	山小屋ビル前	4,939	4,301	6,788	4,368	3,227	4,216	3,567	3,670	3,627	1,205	3,168	3,458	3,035	2,946	3,228	6,240	5,064	5,700
12	下通	カリノセカンド前	40,755	33,997	44,511	41,888	40,711	36,549	28,836	29,545	25,626	22,991	22,249	21,238	20,679	20,298	25,812	23,016	24,228	24,540
13	下通	三国屋前	53,034	46,985	53,136	50,679	50,323	44,536	36,835	36,205	32,223	29,406	29,894	29,462	26,471	44,574	34,068	29,700	32,172	31,872
14	下通	旧ダイエー・櫻井總本店前	48,323	53,461	54,571	54,178	53,481	52,432	46,991	45,050	35,870	31,229	30,402	28,018	26,455	40,224	34,080	32,184	34,068	32,916
15	下通	ファインビル前	47,322	47,840	49,802	46,570	46,961	49,446	41,638	42,037	38,705	32,436	35,819	35,428	32,354	36,282	33,348	38,508	36,312	38,640
16	安政町	カリノ下通 南側入口横	8,800	12,498	13,831	11,424	9,585	7,999	5,982	6,615	6,169	5,802	6,527	6,275	5,333	13,176	8,592	7,608	7,608	7,992
17	下通	カリノ下通 北側入口横	17,500	21,962	25,588	17,956	13,830	14,751	10,842	12,643	11,620	11,677	12,377	12,024	12,790	15,360	18,384	14,976	9,876	16,332
18	駕町通り	鶴屋本館西側入口横	16,671	16,712	19,414	19,409	12,660	11,426	9,861	13,689	11,017	11,006	10,380	11,149	11,307	14,670	18,012	13,848	14,628	15,048
19	駕町通り	ハッピービル前	5,123	5,524	6,465	6,219	5,883	6,500	5,108	5,757	5,559	6,162	5,594	5,966	6,194	7,224	8,016	7,704	7,764	6,924
20	上通	びぶれす熊日会館前	37,811	38,848	44,468	38,770	36,452	40,635	38,817	42,141	35,426	31,702	33,456	35,411	31,082	40,710	35,724	31,728	32,688	30,780
21	上通	長崎書店横	5,435	4,798	5,043	4,962	4,118	4,971	4,664	4,643	4,312	3,346	3,567	5,000	3,595	3,570	5,100	5,700	4,116	4,236
22	上通	ハヤカワスポーツ前	19,586	18,162	24,170	21,484	21,041	23,693	19,536	20,570	18,139	17,753	19,140	17,501	16,610	13,932	17,388	15,132	19,488	18,108
23	上通	坂梨カメラ前	3,971	3,715	3,850	5,116	6,108	5,754	4,983	4,546	3,511	3,632	4,355	3,861	4,255	2,574	3,924	3,672	4,104	4,764
24	上通	並木坂(園田屋前)	6,679	5,873	7,475	7,143	6,924	7,936	7,422	7,165	5,841	6,254	5,213	4,996	5,059	6,516	5,232	8,412	11,112	7,968
25	水道町	鶴屋本館北側入口横				6,035	4,023	9,824	9,250	9,342	7,631	8,145	7,485	7,159	6,586	12,624	17,496	13,128	15,792	14,568
26	水道町	肥後銀行水道町支店前				2,859	2,201	3,989	4,455	3,958	4,177	4,173	4,411	3,828	3,942	3,966	5,652	5,712	5,496	5,136
27	熊本駅周辺	熊本駅前広場東口出口	4,043	3,019	2,709	2,643	1,633	1,979	2,445	2,013	2,005	1,999	2,012	2,241	1,884	3,486	4,704	5,727	7,689	8,820
28	熊本駅周辺	森都心プラザ前	4,060	2,491	2,124	1,469	1,197	1,350	1,364	1,590	1,325	1,230	1,234	1,810	1,410	1,350	1,800	1,788	1,872	2,472
29	熊本駅周辺	熊本駅西口(新幹線口)出口																8,064	9,000	10,548
30	健軍	小粥時計店前	9,523	8,332	8,643	10,092	9,029	7,362	6,239	5,289	5,438	6,018	6,211	5,323	5,116	5,760	4,920	4,848	5,424	5,064
31	健軍	西里生花店前	9,232	8,456	8,380	8,516	7,938	5,308	7,539	6,080	5,192	4,979	5,508	4,816	5,284	5,436	5,376	4,776	5,004	5,664
32	子飼	子飼レトロ通り西側入口	2,871	2,703	2,857	3,009	2,348	2,457	3,431	2,685	2,477	2,311	2,684	2,035	2,269	3,336	3,096	3,240	3,036	2,616
33	子飼	石井食料品店前	2,357	1,919	2,195	2,298	1,771	2,343	3,049	2,133	2,031	2,146	2,235	1,914	2,009	2,964	2,724	3,000	2,844	2,280
34	水前寺	スズヤ時計店横	2,128	1,630	3,289	3,621	1,417	2,434	1,345	2,097	2,375	882	1,261	1,696	1,038	2,100	2,040	1,524	1,872	1,512
35	水前寺	末藤内科小児科医院前	2,171	1,823	2,091	1,563	1,493	1,617	1,721	1,405	1,484	1,256	1,461	1,277	1,140	2,280	2,136	1,128	948	960
36	武蔵ヶ丘	肥後銀行楠支店前	1,472	1,301	1,243	1,504	1,657	949	1,359	994	1,059	1,032	1,182	1,221	1,331	1,632	1,104	1,800	804	660
37	武蔵ヶ丘	ムサンプラザ前	3,874	3,078	3,256	1,713	1,706	1,621	1,580	1,947	1,238	980	1,261	1,208	1,041	1,932	1,404	1,848	900	840
全地点合計			452,188	445,149	513,340	481,420	434,600	439,123	383,174	383,313	335,911	312,953	319,618	315,822	290,100	368,772	367,116	354,651	376,497	382,344

5. 過去の調査結果一覧(合計)

(単位:人)

NO	町名(通名)	調査地点	昭和50	昭和51	昭和52	昭和53	昭和54	昭和55	昭和56	昭和57	昭和58	昭和59	昭和60	昭和61	昭和62	昭和63	平成元年	平成2年	平成3年	平成4年	平成5年
1	交通センター	熊本銀行花畑支店前(スクランブル交差点)	37,761	29,987	28,315	26,554	24,159	22,885	22,252	21,574	19,388	15,732	13,747	14,762	14,533	13,552	13,439	11,919	11,899	12,122	13,047
2	旧県民百貨店	旧県民百貨店～(仮称)花畑広場(スクランブル交差点)	30,195	33,108	31,856	33,962	37,073	33,723	49,727	56,503	54,138	52,659	44,050	47,785	53,260	40,993	37,601	39,889	28,370	33,498	35,418
3	新市街	(仮称)花畑広場～新市街(スクランブル交差点)	40,806	0	36,256	38,960	42,125	46,646	57,938	63,871	64,296	66,708	53,846	65,710	56,538	43,146	41,989	44,309	35,386	37,056	47,408
4	新市街	辛島公園地下駐車場連絡通路																			
5	新市街	パチンコプラザ前	37,414	38,821	41,359	42,410	46,810	45,749	66,139	80,476	73,200	70,127	57,997	69,821	62,734	54,479	51,893	53,076	47,390	43,896	57,349
6	シャワー通り	新市街郵便局前													11,201	13,701	13,191	13,019	14,206	15,579	14,741
7	ワシントン通り	双栄ビル前															5,680	5,875	5,531	5,521	5,597
8	ブルスコート	モアーズIIビル前																			11,885
9	銀座通り	南日本銀行熊本営業部前	11,107	24,449	28,493	21,912	18,437	23,062	26,748	22,126	27,182	24,345	24,149	29,091	29,788	28,772	25,896	27,069	23,870	27,363	29,316
10	城見町通り	南酒店前	15,265	15,394	14,001	12,790	14,901	20,047	19,887	17,634	18,462	16,709	15,494	15,931	18,450	17,013	19,502	19,441	20,451	20,813	20,480
11	市庁舎通り	山小屋ビル前																			12,238
12	下 通	カーリーノセカンド前	41,156	41,805	46,168	45,852	53,788	52,518	75,214	80,972	81,658	80,372	68,138	81,070	78,162	76,090	67,588	64,773	61,400	77,058	73,255
13	下 通	三国屋前	86,977	89,496	93,084	88,208	91,050	84,941	95,977	100,779	100,162	110,470	89,693	101,007	97,242	93,317	87,278	91,579	84,341	96,574	95,885
14	下 通	旧ダイエー・櫻井總本店前	105,017	105,156	116,110	94,420	97,697	92,761	110,795	98,962	117,553	100,009	94,343	112,334	121,634	103,061	103,236	109,967	102,914	115,473	111,051
15	下 通	ファインビル前	69,658	92,794	101,769	87,429	86,302	86,143	90,549	82,310	86,267	78,277	69,657	87,800	91,817	85,012	82,122	86,398	98,132	95,508	86,431
16	安政町	カーリーノ下通 南側入口横	27,001	28,092	26,997	26,954	27,949	29,270	23,677	28,362	27,766	27,743	26,747	30,007	30,614	28,415	29,769	29,494	28,269	24,971	26,668
17	下 通	カーリーノ下通 北側入口横	50,859	48,899	46,383	43,646	35,604	38,444	42,671	38,921	41,419	36,981	39,835	36,626	40,910	42,340	36,331	36,853	40,195	34,622	34,898
18	駕町通り	鶴屋本館西側入口横	57,909	57,806	61,692	59,048	45,071	51,199	52,465	50,851	54,444	52,359	56,857	52,082	56,790	50,614	48,761	50,573	43,251	44,748	45,244
19	駕町通り	ハッピービル前																			12,571
20	上 通	びぶれす熊日会館前	71,524	78,070	74,649	66,771	65,456	65,183	67,921	72,967	61,352	62,766	61,889	69,498	73,930	67,614	68,181	71,975	71,083	77,155	76,168
21	上 通	長崎書店横																			7,639
22	上 通	ハヤカワスポーツ前	35,690	29,213	34,609	30,348	30,653	34,218	33,327	31,736	30,197	27,512	25,860	29,574	34,379	31,886	33,340	31,070	35,988	35,401	39,635
23	上 通	坂梨カメラ前																7,741	7,560	7,988	7,457
24	上 通	並木坂(園田屋前)	15,262	12,380	16,296	14,646	12,184	15,401	17,429	15,606	14,156	12,531	11,690	12,578	15,396	13,420	13,260		13,753	13,995	14,308
25	水道町	鶴屋本館北側入口横																			
26	水道町	肥後銀行水道町支店前																			
27	熊本駅周辺	熊本駅前広場東口出口	5,308	3,901	3,598	3,355	2,924	3,163	4,075	4,364	5,585	4,535	4,580	1,583	2,156	1,869	4,646	4,003	4,970	7,775	7,567
28	熊本駅周辺	森都心プラザ前	28,184	25,798	24,572	21,314	20,141	17,666	18,864	16,685	17,572	15,733	10,093	9,757	13,811	10,249	10,757	10,295	9,209	9,050	9,068
29	熊本駅周辺	熊本駅西口(新幹線口)出口																			
30	健軍	小粥時計店前	31,023	29,118	28,647	26,883	29,859	28,446	28,371	30,519	28,483	23,809	23,556	23,510	19,644	18,384	21,205	19,314	19,777	17,661	18,575
31	健軍	西里生花店前	25,301	22,994	22,028	20,583	20,929	21,291	19,017	23,829	19,551	22,033	20,504	20,535	20,158	18,183	20,583	18,333	17,693	18,282	19,172
32	子飼	子飼トロード西側入口	14,028	14,567	11,759	10,168	9,609	13,995	12,909	12,938	11,513	11,283	9,430	9,964	8,771	9,326	9,716	9,161	7,472	8,417	8,345
33	子飼	石井食料品店前	7,520	7,088	7,163	6,221	5,223	9,493	9,348	9,818	8,898	8,396	8,307	7,991	6,830	7,553	7,114	6,662	6,274	6,502	6,742
34	水前寺	スズヤ時計店横	11,299	11,740	7,683	10,036	7,539	7,388	7,856	5,068	7,925	7,694	13,176	14,168	8,639	9,990	11,067	9,413	15,474	7,169	9,784
35	水前寺	末藤内科小児科医院前											4,187	4,791	4,208	4,600	5,464	5,007	5,462	5,126	4,877
36	武蔵ヶ丘	肥後銀行楠支店前							3,391	3,549	3,259	3,484	3,713	3,924	4,303	7,218	7,239	5,872	5,950	4,052	4,580
37	武蔵ヶ丘	ムサンプラザ前											10,275	9,342	6,198	7,022	8,594	9,468	11,042	12,166	10,876
全地点合計			856,264	840,676	903,487	832,470	825,483	843,632	956,547	970,420	974,426	932,267	861,813	961,241	982,096	897,819	885,442	892,548	877,312	915,541	978,275

5. 過去の調査結果一覧(合計)

(単位:人)

NO	町名(通名)	調査地点	平成6年	平成7年	平成8年	平成9年	平成12年	平成15年	平成16年	平成17年	平成18年	平成19年	平成20年	平成21年	平成22年		平成23年	平成24年	平成25年	平成26年	平成27年
1	交通センター	熊本銀行花畑支店前(スクランブル交差点)	11,263	9,288	10,328	9,325	7,691	6,539	6,236	5,462	5,422	5,487	5,726	6,094	5,624		6,900	7,488	6,624	7,488	3,060
2	旧県民百貨店	旧県民百貨店～(仮称)花畑広場(スクランブル交差点)	18,137	20,231	16,631	16,998	12,727	14,822	11,860	12,772	11,556	14,840	10,285	11,493	9,841		6,138	7,512	8,460	15,576	24,216
3	新市街	(仮称)花畑広場～新市街(スクランブル交差点)	20,235	29,427	30,860	30,216	23,686	25,844	24,177	19,288	16,127	20,297	16,008	22,175	21,642		21,828	23,496	19,224	21,180	36,504
4	新市街	辛島公園地下駐車場連絡通路		19,340	19,708	20,622	18,310	16,745	13,911	14,003	12,039	12,014	11,029	8,815	9,487		8,148	10,008	7,608	8,676	1,788
5	新市街	パチンコプラザ前	52,959	47,816	58,783	55,780	47,464	47,178	41,457	39,141	36,820	38,268	35,235	31,828	29,531		30,642	30,024	30,768	33,192	38,928
6	シャワー通り	新市街郵便局前	11,369	12,386	14,802	14,212	17,389	14,721	10,758	12,904	10,712	9,652	12,267	8,673	6,530		11,574	11,088	9,864	14,316	10,320
7	ワシントン通り	双栄ビル前	7,251	5,636	6,349	7,411	7,364	7,715	6,069	6,605	6,743	5,957	5,607	7,228	6,652		6,972	8,424	8,568	11,772	9,180
8	ブルスコート	モアーズIIビル前	11,418	10,251	10,263	10,134	7,179	5,686	5,579	5,690	4,188	3,729	3,406	4,430	4,044		3,852	4,488	4,500	4,860	4,728
9	銀座通り	南日本銀行熊本営業部前	22,232	23,077	28,013	25,938	21,975	22,947	21,648	18,279	17,447	12,918	12,409	13,159	12,270		14,538	16,668	13,428	15,828	14,748
10	城見町通り	南酒店前	17,906	18,105	18,896	16,731	15,364	12,307	11,200	12,277	11,475	11,327	11,570	12,477	11,280		12,006	14,376	14,544	13,848	13,296
11	市庁舎通り	山小屋ビル前	11,622	10,775	14,916	11,467	9,098	11,318	9,576	9,303	9,444	4,417	8,316	9,254	8,739		7,926	8,808	12,624	12,948	14,856
12	下 通	カリーノセカンド前	69,093	62,023	73,408	73,590	71,017	64,682	53,427	53,145	49,169	46,119	40,921	41,094	40,129		41,538	45,492	42,228	45,528	45,936
13	下 通	三国屋前	90,929	87,199	90,457	90,625	89,809	80,238	67,991	66,673	59,182	57,932	55,828	55,602	51,944		83,964	59,340	53,448	55,848	55,968
14	下 通	旧ダイエー・櫻井總本店前	85,241	97,140	93,668	99,316	99,110	97,151	87,361	82,705	64,021	61,358	55,569	54,983	51,145		70,314	58,548	61,044	58,476	56,652
15	下 通	ファインビル前	86,222	88,931	86,816	86,390	85,762	91,526	76,911	76,040	71,164	64,830	65,161	67,458	63,657		62,934	57,600	66,876	65,640	66,216
16	安政町	カリーノ下通 南側入口横	19,825	25,866	27,082	23,896	21,089	17,984	13,673	14,483	13,928	13,187	13,138	13,549	12,126		24,438	17,280	15,108	15,420	15,360
17	下 通	カリーノ下通 北側入口横	31,858	44,374	47,715	35,254	29,729	28,678	23,266	24,164	23,475	25,694	24,068	24,940	26,391		30,090	33,276	28,200	22,584	30,372
18	駕町通り	鶴屋本館西側入口横	30,946	30,807	36,826	37,741	27,032	23,039	19,710	24,769	23,168	23,482	20,403	22,396	22,668		26,562	32,964	26,376	26,868	28,992
19	駕町通り	ハッピービル前	11,110	16,011	13,682	13,533	13,407	12,756	10,702	11,344	11,303	13,449	11,482	12,743	12,830		14,646	16,212	14,544	15,300	13,992
20	上 通	びぶれす熊日会館前	68,619	73,750	82,594	74,226	71,845	73,661	71,926	73,381	65,268	61,836	60,082	63,217	59,289		73,302	63,540	56,124	57,924	54,540
21	上 通	長崎書店横	10,010	9,627	10,791	9,881	8,936	8,959	9,396	8,628	8,634	6,680	7,196	9,342	6,832		7,974	9,756	9,864	8,676	8,904
22	上 通	ハヤカワスポーツ前	38,068	36,334	44,463	41,389	41,222	45,109	38,053	37,296	33,231	35,792	35,678	33,354	31,903		31,944	32,604	30,732	35,448	33,600
23	上 通	坂梨カメラ前	7,891	7,897	8,148	9,808	12,628	10,736	9,950	7,866	7,038	7,529	7,975	7,602	8,049		4,926	7,932	7,884	8,148	9,348
24	上 通	並木坂(園田屋前)	14,496	12,952	15,802	15,284	15,030	17,370	15,087	14,735	12,710	13,760	11,028	11,064	11,027		16,092	12,144	17,256	20,364	17,196
25	水道町	鶴屋本館北側入口横				14,562	11,546	20,590	18,835	18,452	15,767	16,594	13,327	14,446	13,875		26,658	31,692	27,432	32,460	29,736
26	水道町	肥後銀行水道町支店前				8,403	6,964	10,552	11,333	9,928	10,847	9,751	8,766	9,690	9,559		13,854	12,756	12,120	12,768	11,208
27	熊本駅前周辺	熊本駅前広場東口出口	8,685	7,300	6,615	5,719	4,355	5,162	5,081	4,544	4,761	4,535	4,064	4,829	4,110		8,070	10,896	13,269	15,983	20,352
28	熊本駅前周辺	森都心プラザ前	8,595	4,899	4,744	3,463	3,573	3,609	3,158	3,572	3,123	2,907	2,627	3,572	2,860		4,440	7,872	6,036	5,868	6,252
29	熊本駅前周辺	熊本駅西口(新幹線口)出口																	16,380	18,396	19,644
30	健軍	小粥時計店前	23,183	20,122	17,577	18,193	19,319	16,794	13,120	11,795	12,671	13,333	13,682	11,424	10,943		13,068	9,984	10,788	11,796	11,964
31	健軍	西里生花店前	22,560	19,155	18,254	19,084	17,814	11,968	16,340	14,474	12,122	11,557	12,395	10,698	11,343		12,048	11,748	10,860	10,836	12,696
32	子飼	子飼1号通り西側入口	7,436	7,115	7,342	7,286	6,014	6,351	7,700	6,419	6,044	5,826	5,550	4,411	4,963		7,440	8,076	6,576	7,044	6,324
33	子飼	石井食料品店前	6,352	5,593	6,184	6,490	5,289	5,545	6,820	5,487	4,932	5,231	4,741	4,529	4,466		6,684	5,772	5,952	5,892	5,436
34	水前寺	スズヤ時計店横	5,320	4,058	6,430	7,599	3,661	6,061	3,198	4,018	3,910	2,074	2,375	3,138	2,312		3,396	3,972	3,120	3,852	3,156
35	水前寺	末藤内科小児科医院前	6,001	4,545	4,678	3,568	3,924	4,051	3,962	3,852	3,687	2,993	2,992	3,229	2,650		4,260	4,164	3,108	2,340	2,028
36	武蔵ヶ丘	肥後銀行楠支店前	3,440	2,432	2,441	3,421	3,921	2,436	3,194	2,462	2,344	2,310	2,183	2,704	2,765		3,012	2,664	3,336	1,992	1,488
37	武蔵ヶ丘	ムサンプラザ前	8,867	5,521	5,676	4,358	4,620	3,234	4,123	3,715	2,916	2,392	2,353	2,750	2,261		3,240	2,976	3,192	1,716	1,740
全地点合計			849,139	879,983	940,942	931,913	865,863	854,064	756,788	739,671	667,388	650,057	615,442	628,390	595,737		725,418	701,640	688,065	726,851	740,724

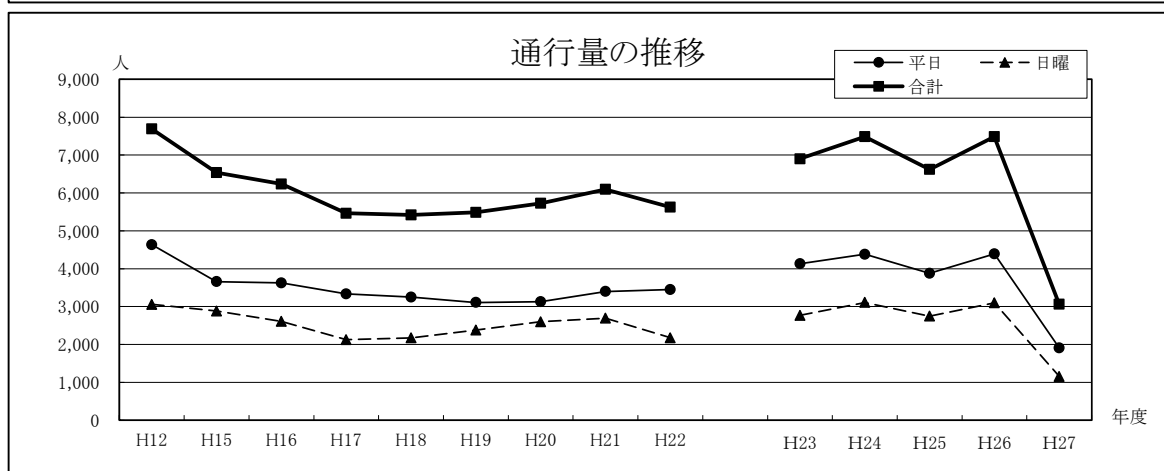
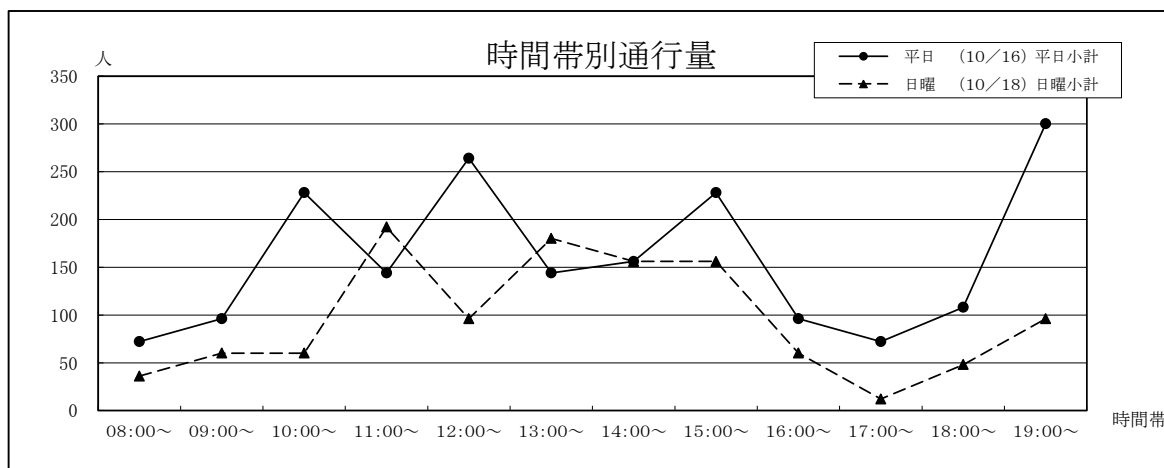
6. 各調査地点の通行量詳細

1 熊本銀行花畑支店前(スクランブル交差点)〔交通センター〕

①西銀座通り	平日 (10/16)			日曜 (10/18)			合計
	①→②	②→①	平日小計	①→②	②→①	日曜小計	
②交通センター							
08:00~	24	48	72	36	0	36	108
09:00~	12	84	96	60	0	60	156
10:00~	72	156	228	60	0	60	288
11:00~	36	108	144	72	120	192	336
12:00~	192	72	264	48	48	96	360
13:00~	60	84	144	156	24	180	324
14:00~	96	60	156	120	36	156	312
15:00~	120	108	228	84	72	156	384
16:00~	60	36	96	12	48	60	156
17:00~	36	36	72	12	0	12	84
18:00~	24	84	108	24	24	48	156
19:00~	168	132	300	72	24	96	396
合計	900	1,008	1,908	756	396	1,152	3,060

年	平日	日曜	合計	今回調査/ 前回調査	休日調査/ 平日調査
H12	4,633	3,058	7,691	82.48%	66.00%
H15	3,659	2,880	6,539	85.02%	78.71%
H16	3,625	2,611	6,236	95.37%	72.03%
H17	3,336	2,126	5,462	87.59%	63.73%
H18	3,248	2,174	5,422	99.27%	66.93%
H19	3,108	2,379	5,487	101.20%	76.54%
H20	3,129	2,597	5,726	104.36%	83.00%
H21	3,398	2,696	6,094	106.43%	79.34%
H22	3,447	2,177	5,624	92.29%	63.16%

H23	4,134	2,766	6,900	122.69%	66.91%
H24	4,380	3,108	7,488	108.52%	70.96%
H25	3,876	2,748	6,624	88.46%	70.90%
H26	4,392	3,096	7,488	113.04%	70.49%
H27	1,908	1,152	3,060	40.87%	60.38%

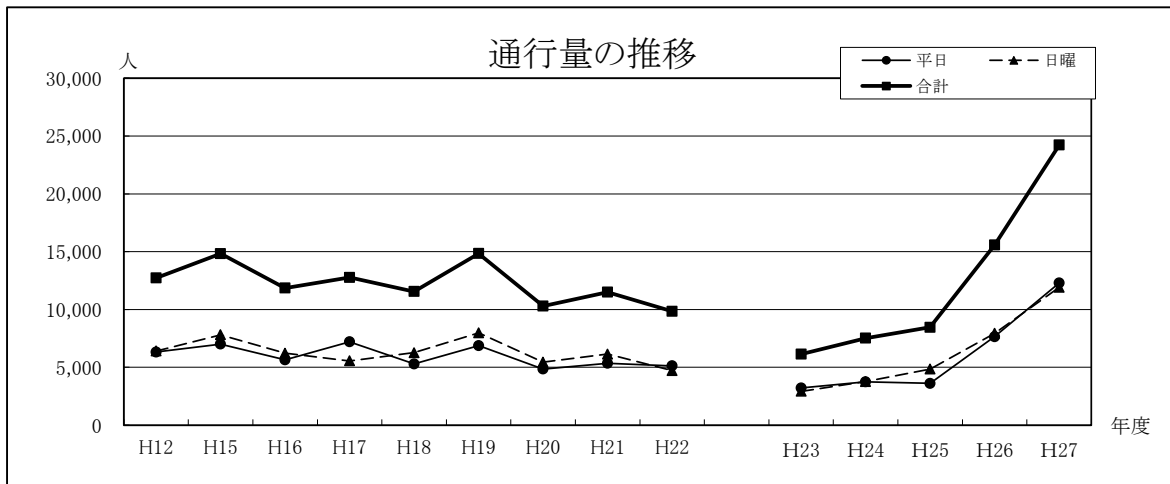
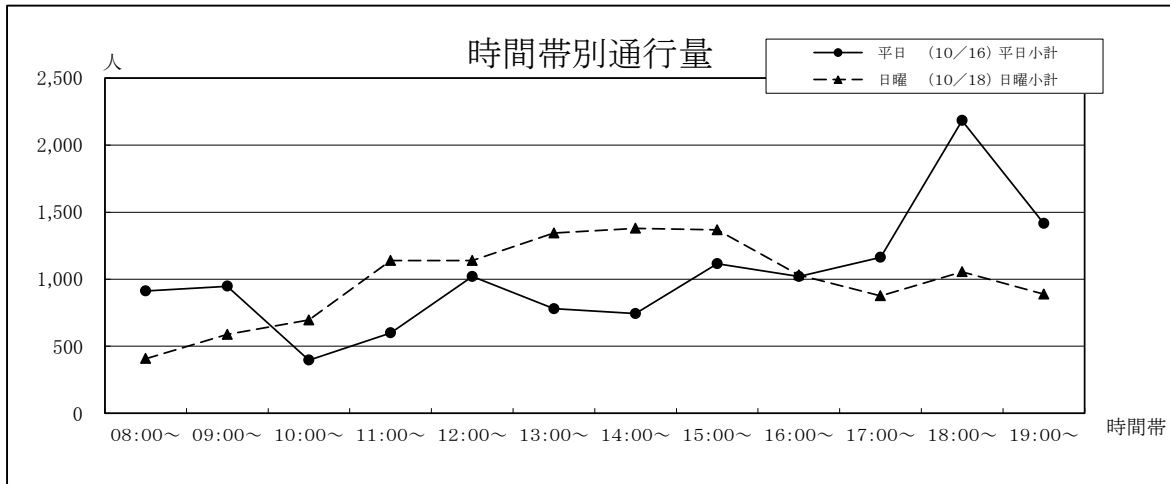


2 旧県民百貨店～(仮称)花畑広場(スクランブル交差点)〔旧県民百貨店〕

①(仮称)花畑広場 ②旧県民百貨店	平日 (10/16)			日曜 (10/18)			合計
	①→②	②→①	平日小計	①→②	②→①	日曜小計	
08:00～	468	444	912	168	240	408	1,320
09:00～	408	540	948	192	396	588	1,536
10:00～	132	264	396	312	384	696	1,092
11:00～	252	348	600	348	792	1,140	1,740
12:00～	408	612	1,020	468	672	1,140	2,160
13:00～	408	372	780	768	576	1,344	2,124
14:00～	324	420	744	588	792	1,380	2,124
15:00～	564	552	1,116	528	840	1,368	2,484
16:00～	624	396	1,020	588	444	1,032	2,052
17:00～	624	540	1,164	528	348	876	2,040
18:00～	936	1,248	2,184	552	504	1,056	3,240
19:00～	684	732	1,416	588	300	888	2,304
合計	5,832	6,468	12,300	5,628	6,288	11,916	24,216

年	平日	日曜	合計	今回調査/ 前回調査	休日調査/ 平日調査
H12	6,323	6,404	12,727	74.87%	101.28%
H15	7,012	7,810	14,822	116.46%	111.38%
H16	5,638	6,222	11,860	80.02%	110.36%
H17	7,212	5,560	12,772	107.69%	77.09%
H18	5,292	6,264	11,556	90.48%	118.37%
H19	6,870	7,970	14,840	128.42%	116.01%
H20	4,844	5,441	10,285	69.31%	112.32%
H21	5,352	6,141	11,493	111.75%	114.74%
H22	5,129	4,712	9,841	85.63%	91.87%

H23	3,210	2,928	6,138	62.37%	91.21%
H24	3,744	3,768	7,512	122.39%	100.64%
H25	3,612	4,848	8,460	112.62%	134.22%
H26	7,644	7,932	15,576	184.11%	103.77%
H27	12,300	11,916	24,216	155.47%	96.88%

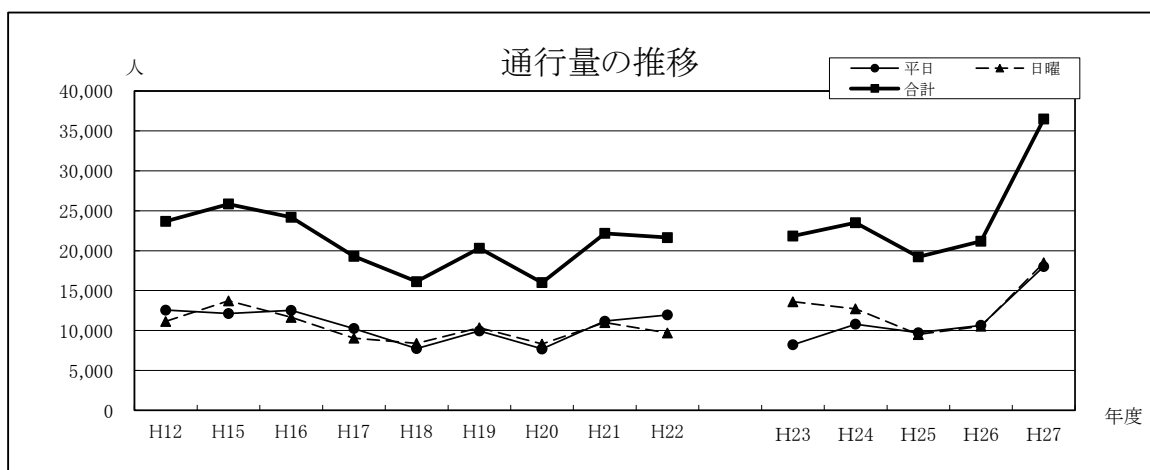
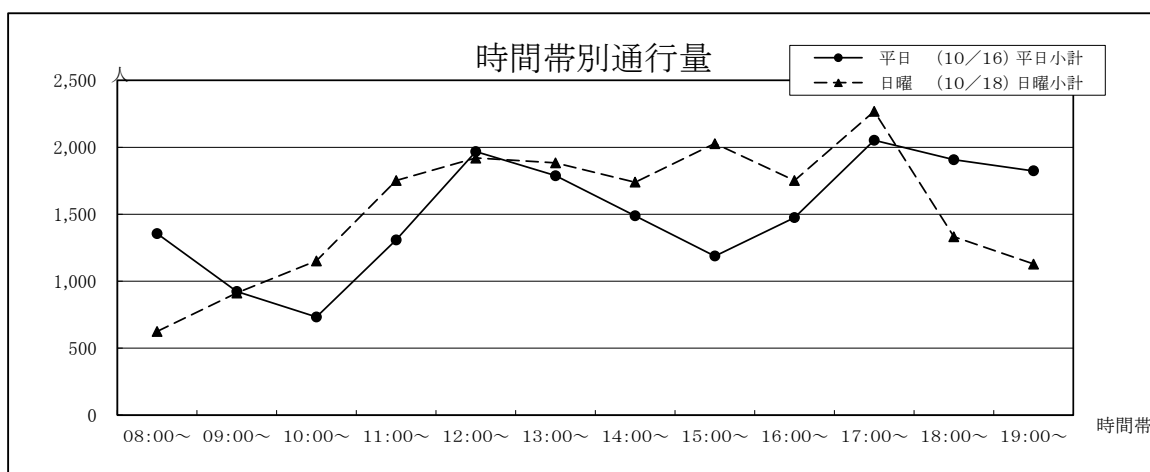


3 (仮称)花畑広場～新市街(スクランブル交差点)〔新市街〕

①新市街 ②(仮称)花畑広場	平日 (10/16)			日曜 (10/18)			合計
	①→②	②→①	平日小計	①→②	②→①	日曜小計	
08:00~	708	648	1,356	372	252	624	1,980
09:00~	408	516	924	360	552	912	1,836
10:00~	312	420	732	540	612	1,152	1,884
11:00~	480	828	1,308	696	1,056	1,752	3,060
12:00~	1,128	840	1,968	780	1,140	1,920	3,888
13:00~	912	876	1,788	912	972	1,884	3,672
14:00~	612	876	1,488	996	744	1,740	3,228
15:00~	624	564	1,188	924	1,104	2,028	3,216
16:00~	864	612	1,476	972	780	1,752	3,228
17:00~	1,056	996	2,052	1,092	1,176	2,268	4,320
18:00~	960	948	1,908	756	576	1,332	3,240
19:00~	900	924	1,824	708	420	1,128	2,952
合計	8,964	9,048	18,012	9,108	9,384	18,492	36,504

年	平日	日曜	合計	今回調査/ 前回調査	休日調査/ 平日調査
H12	12,549	11,137	23,686	78.39%	88.75%
H15	12,124	13,720	25,844	109.11%	113.16%
H16	12,519	11,658	24,177	93.55%	93.12%
H17	10,252	9,036	19,288	79.78%	88.14%
H18	7,751	8,376	16,127	83.61%	108.06%
H19	9,950	10,347	20,297	125.86%	103.99%
H20	7,694	8,314	16,008	78.87%	108.06%
H21	11,172	11,003	22,175	138.52%	98.49%
H22	11,961	9,681	21,642	97.60%	80.94%

H23	8,226	13,602	21,828	100.86%	165.35%
H24	10,788	12,708	23,496	107.64%	117.80%
H25	9,720	9,504	19,224	81.82%	97.78%
H26	10,644	10,536	21,180	110.17%	98.99%
H27	18,012	18,492	36,504	172.35%	102.66%

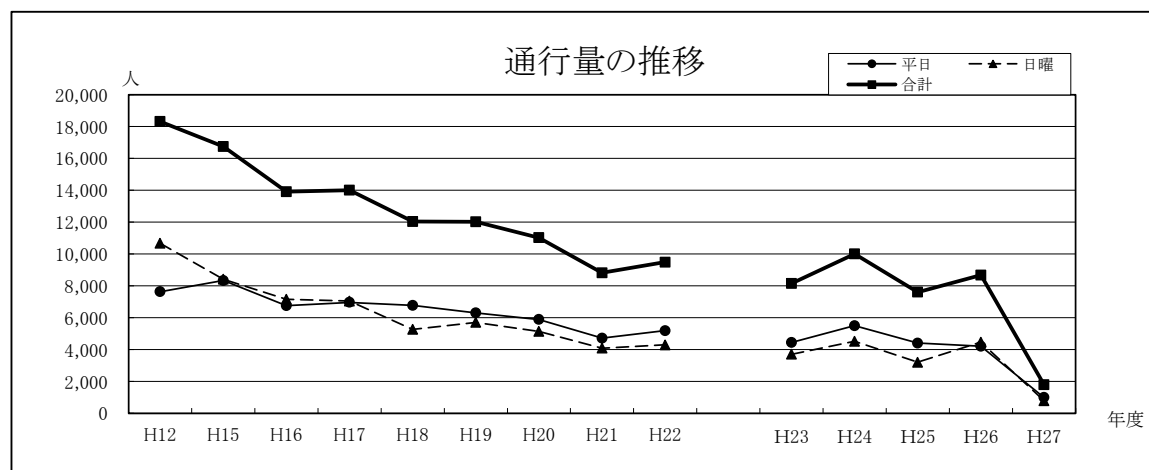
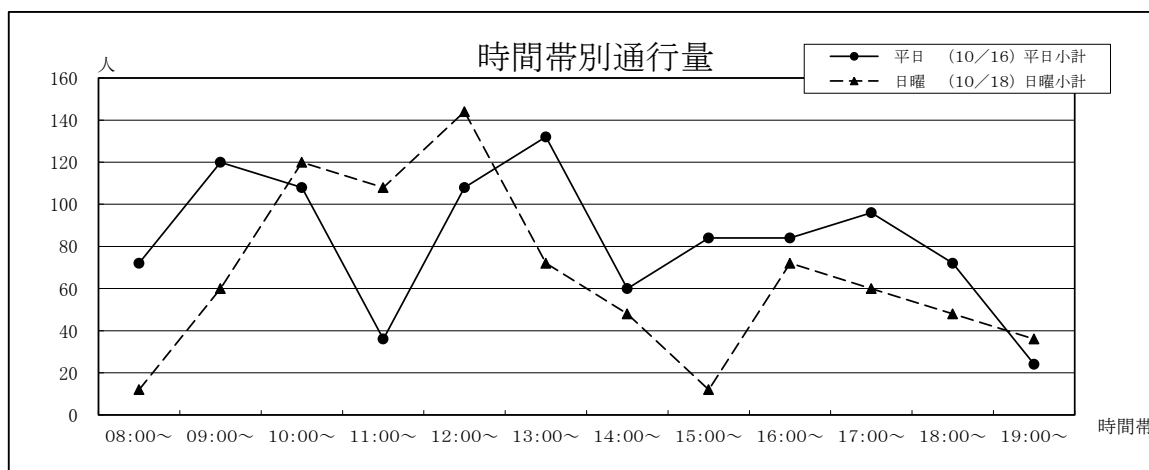


4 辛島公園地下駐車場連絡通路〔新市街〕

①新市街 ②交通センター	平日 (10/16)			日曜 (10/18)			合計
	①→②	②→①	平日小計	①→②	②→①	日曜小計	
08:00~	48	24	72	0	12	12	84
09:00~	36	84	120	12	48	60	180
10:00~	36	72	108	36	84	120	228
11:00~	24	12	36	24	84	108	144
12:00~	96	12	108	72	72	144	252
13:00~	60	72	132	72	0	72	204
14:00~	48	12	60	12	36	48	108
15:00~	0	84	84	0	12	12	96
16:00~	84	0	84	72	0	72	156
17:00~	48	48	96	12	48	60	156
18:00~	24	48	72	48	0	48	120
19:00~	24	0	24	12	24	36	60
合計	528	468	996	372	420	792	1,788

年	平日	日曜	合計	今回調査/ 前回調査	休日調査/ 平日調査
H12	7,637	10,673	18,310	88.79%	139.75%
H15	8,330	8,415	16,745	91.45%	101.02%
H16	6,759	7,152	13,911	83.08%	105.81%
H17	6,964	7,039	14,003	100.66%	101.08%
H18	6,771	5,268	12,039	85.97%	77.80%
H19	6,311	5,703	12,014	99.79%	90.37%
H20	5,887	5,142	11,029	91.80%	87.34%
H21	4,722	4,093	8,815	79.93%	86.68%
H22	5,190	4,297	9,487	107.62%	82.79%

H23	4,446	3,702	8,148	85.89%	83.27%
H24	5,496	4,512	10,008	122.83%	82.10%
H25	4,404	3,204	7,608	76.02%	72.75%
H26	4,212	4,464	8,676	114.04%	105.98%
H27	996	792	1,788	20.61%	79.52%

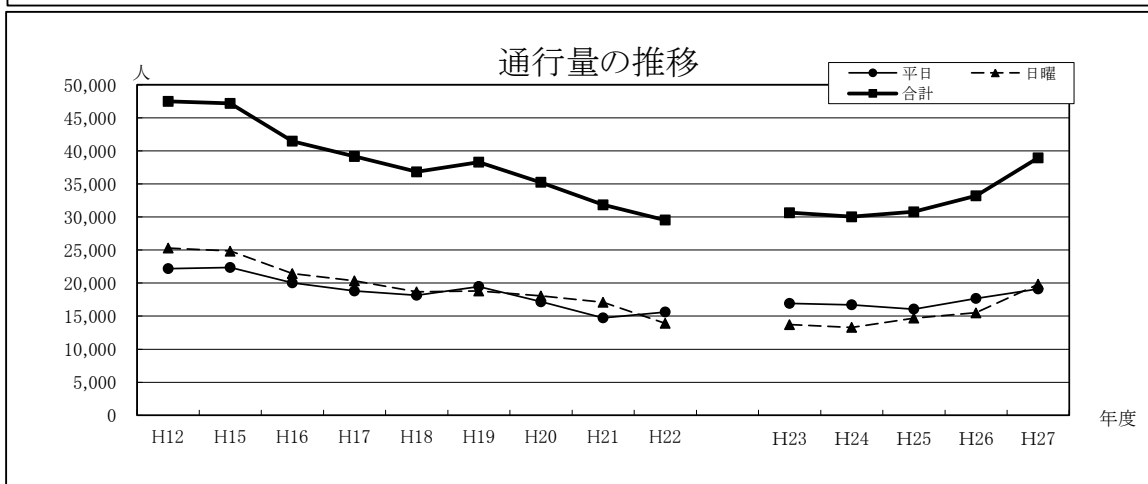
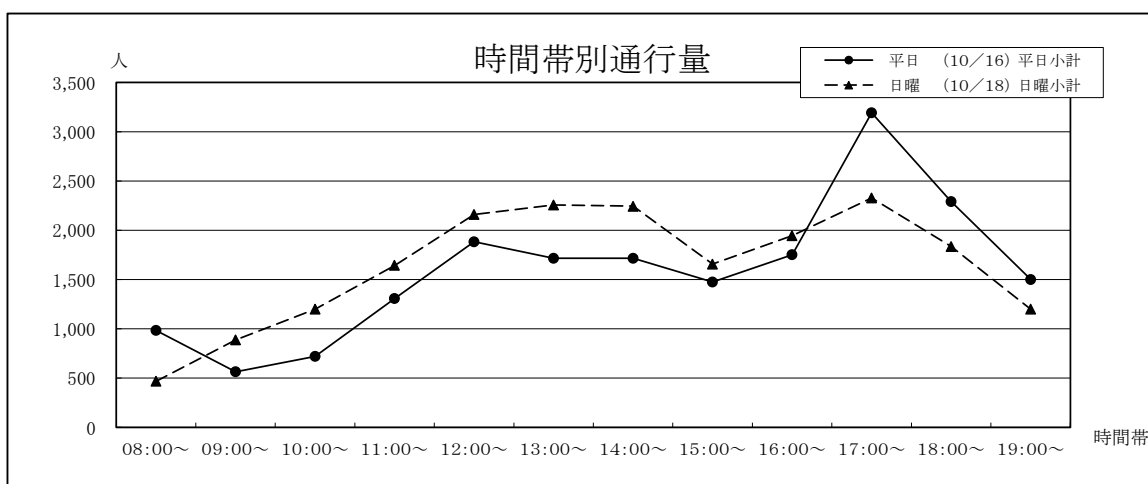


5 パチンコプラザ前〔新市街〕

①電車通り ②アソビ通り	平日 (10/16)			日曜 (10/18)			合計
	①→②	②→①	平日小計	①→②	②→①	日曜小計	
08:00~	444	540	984	216	252	468	1,452
09:00~	348	216	564	480	408	888	1,452
10:00~	540	180	720	744	456	1,200	1,920
11:00~	732	576	1,308	1,068	576	1,644	2,952
12:00~	1,032	852	1,884	1,344	816	2,160	4,044
13:00~	816	900	1,716	1,176	1,080	2,256	3,972
14:00~	924	792	1,716	1,308	936	2,244	3,960
15:00~	744	732	1,476	864	792	1,656	3,132
16:00~	852	900	1,752	984	960	1,944	3,696
17:00~	2,328	864	3,192	1,260	1,068	2,328	5,520
18:00~	1,488	804	2,292	1,020	816	1,836	4,128
19:00~	924	576	1,500	600	600	1,200	2,700
合計	11,172	7,932	19,104	11,064	8,760	19,824	38,928

年	平日	日曜	合計	今回調査/ 前回調査	休日調査/ 平日調査
H12	22,183	25,281	47,464	85.09%	113.97%
H15	22,345	24,833	47,178	99.40%	111.13%
H16	20,032	21,425	41,457	87.87%	106.95%
H17	18,806	20,335	39,141	94.41%	108.13%
H18	18,156	18,664	36,820	94.07%	102.80%
H19	19,476	18,792	38,268	103.93%	96.49%
H20	17,169	18,066	35,235	92.07%	105.22%
H21	14,748	17,080	31,828	90.33%	115.81%
H22	15,614	13,917	29,531	92.78%	89.13%

H23	16,914	13,728	30,642	103.76%	81.16%
H24	16,716	13,308	30,024	97.98%	79.61%
H25	16,068	14,700	30,768	102.48%	91.49%
H26	17,688	15,504	33,192	107.88%	87.65%
H27	19,104	19,824	38,928	117.28%	103.77%

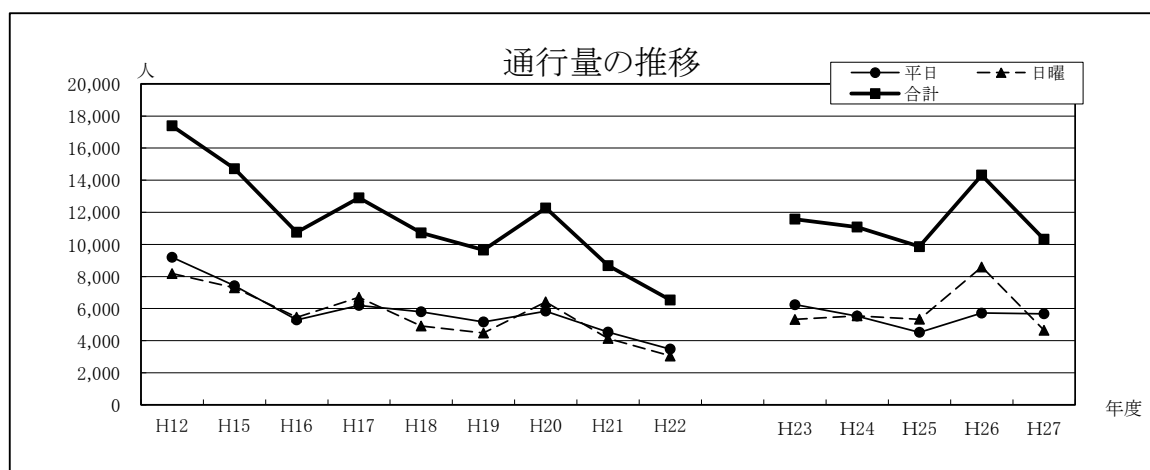
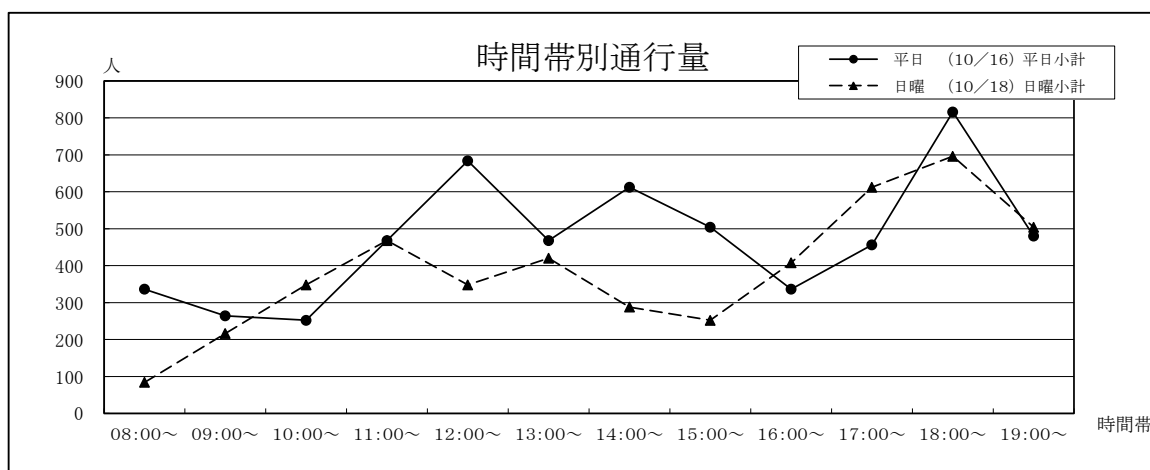


6 新市街郵便局前〔シャワー通り〕

①下通	平日 (10/16)			日曜 (10/18)			合計
	①→②	②→①	平日小計	①→②	②→①	日曜小計	
08:00~	96	240	336	24	60	84	420
09:00~	72	192	264	84	132	216	480
10:00~	96	156	252	144	204	348	600
11:00~	204	264	468	276	192	468	936
12:00~	276	408	684	192	156	348	1,032
13:00~	180	288	468	216	204	420	888
14:00~	276	336	612	120	168	288	900
15:00~	276	228	504	132	120	252	756
16:00~	132	204	336	144	264	408	744
17:00~	204	252	456	240	372	612	1,068
18:00~	288	528	816	336	360	696	1,512
19:00~	180	300	480	240	264	504	984
合計	2,280	3,396	5,676	2,148	2,496	4,644	10,320

年	平日	日曜	合計	今回調査/ 前回調査	休日調査/ 平日調査
H12	9,203	8,186	17,389	122.35%	88.95%
H15	7,426	7,295	14,721	84.66%	98.24%
H16	5,297	5,461	10,758	73.08%	103.10%
H17	6,200	6,704	12,904	119.95%	108.13%
H18	5,800	4,912	10,712	83.01%	84.69%
H19	5,173	4,479	9,652	90.10%	86.58%
H20	5,846	6,421	12,267	127.09%	109.84%
H21	4,534	4,139	8,673	70.70%	91.29%
H22	3,480	3,050	6,530	75.29%	87.64%

H23	6,246	5,328	11,574	177.24%	85.30%
H24	5,532	5,556	11,088	95.80%	100.43%
H25	4,524	5,340	9,864	88.96%	118.04%
H26	5,724	8,592	14,316	145.13%	150.10%
H27	5,676	4,644	10,320	72.09%	81.82%

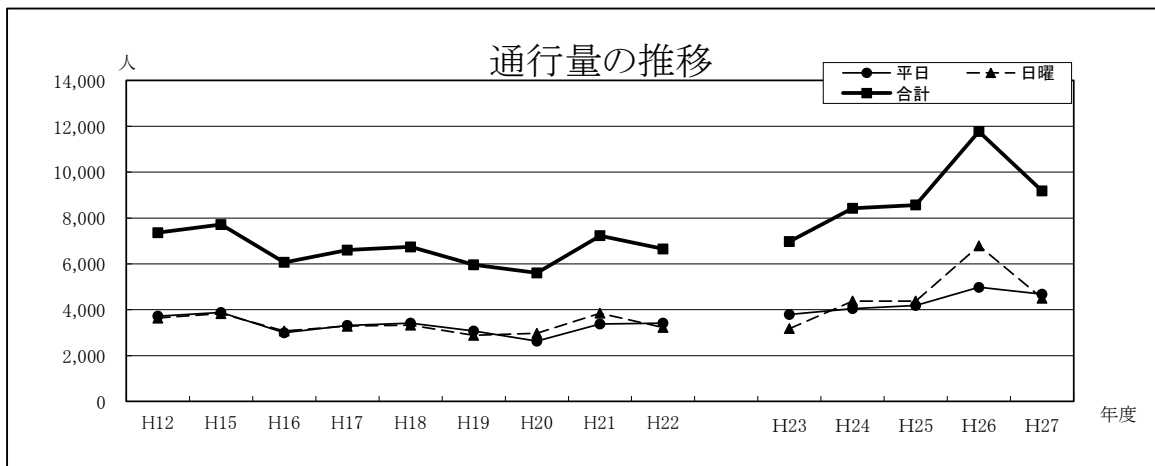
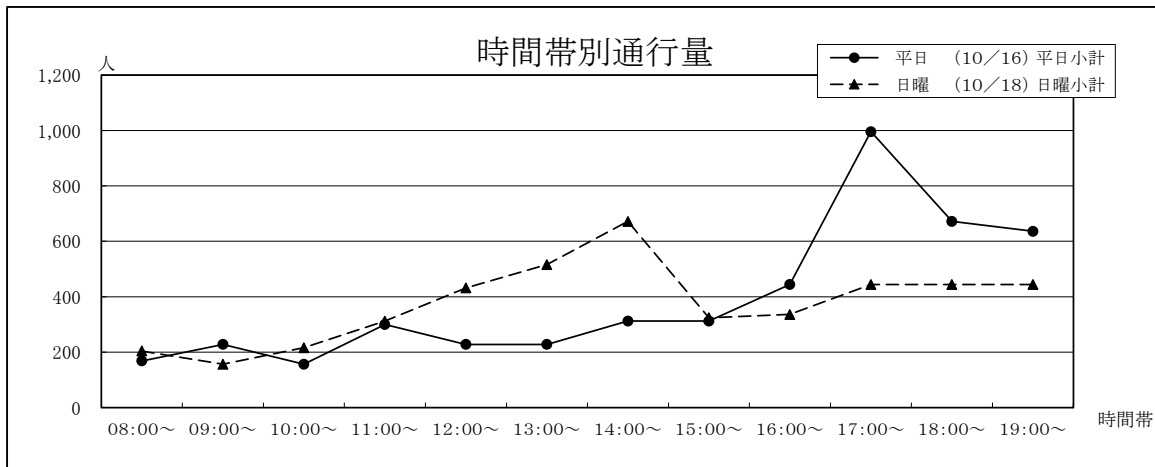


7 双栄ビル前 [ワシントン通り]

①国道3号線 ②新市街	平日 (10/16)			日曜 (10/18)			合計
	①→②	②→①	平日小計	①→②	②→①	日曜小計	
08:00~	84	84	168	84	120	204	372
09:00~	216	12	228	132	24	156	384
10:00~	96	60	156	144	72	216	372
11:00~	168	132	300	168	144	312	612
12:00~	144	84	228	288	144	432	660
13:00~	144	84	228	324	192	516	744
14:00~	144	168	312	408	264	672	984
15:00~	144	168	312	144	180	324	636
16:00~	264	180	444	216	120	336	780
17:00~	336	660	996	216	228	444	1,440
18:00~	192	480	672	228	216	444	1,116
19:00~	216	420	636	228	216	444	1,080
合計	2,148	2,532	4,680	2,580	1,920	4,500	9,180

年	平日	日曜	合計	今回調査/ 前回調査	休日調査/ 平日調査
H12	3,725	3,639	7,364	99.37%	97.69%
H15	3,880	3,835	7,715	104.77%	98.84%
H16	2,996	3,073	6,069	78.66%	102.57%
H17	3,321	3,284	6,605	108.83%	98.89%
H18	3,414	3,329	6,743	102.09%	97.51%
H19	3,072	2,885	5,957	88.34%	93.91%
H20	2,633	2,974	5,607	94.12%	112.95%
H21	3,381	3,847	7,228	128.91%	113.78%
H22	3,419	3,233	6,652	92.03%	94.56%

H23	3,792	3,180	6,972	104.81%	83.86%
H24	4,044	4,380	8,424	120.83%	108.31%
H25	4,188	4,380	8,568	101.71%	104.58%
H26	4,980	6,792	11,772	137.39%	136.39%
H27	4,680	4,500	9,180	77.98%	96.15%

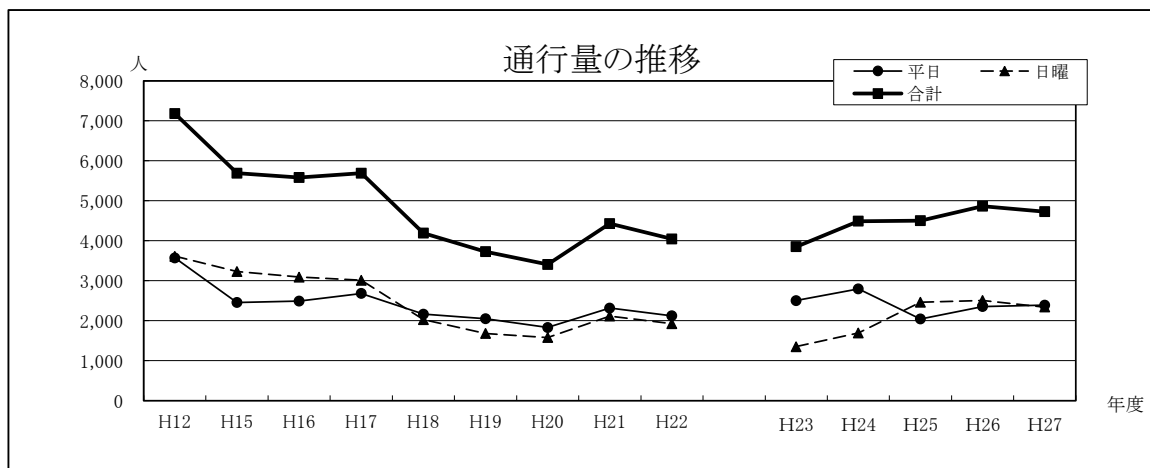
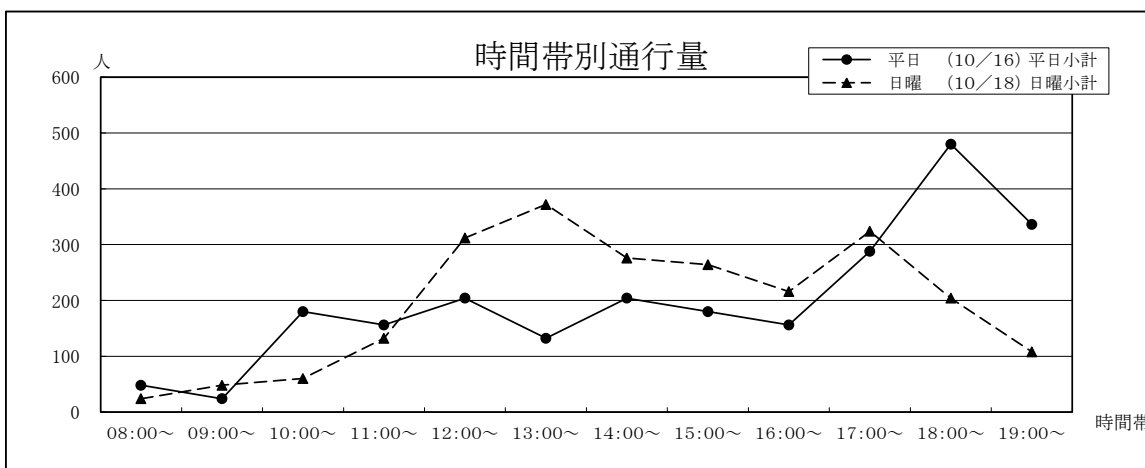


8 モアーズIIビル前〔プールのスコート〕

①下通 ②栄通り	平日 (10/16)			日曜 (10/18)			合計
	①→②	②→①	平日小計	①→②	②→①	日曜小計	
08:00~	36	12	48	12	12	24	72
09:00~	24	0	24	0	48	48	72
10:00~	84	96	180	60	0	60	240
11:00~	96	60	156	72	60	132	288
12:00~	60	144	204	204	108	312	516
13:00~	48	84	132	120	252	372	504
14:00~	120	84	204	48	228	276	480
15:00~	84	96	180	72	192	264	444
16:00~	60	96	156	84	132	216	372
17:00~	192	96	288	192	132	324	612
18:00~	264	216	480	108	96	204	684
19:00~	228	108	336	0	108	108	444
合計	1,296	1,092	2,388	972	1,368	2,340	4,728

年	平日	日曜	合計	今回調査/ 前回調査	休日調査/ 平日調査
H12	3,569	3,610	7,179	70.84%	101.15%
H15	2,456	3,230	5,686	79.20%	131.51%
H16	2,490	3,089	5,579	98.12%	124.06%
H17	2,679	3,011	5,690	101.99%	112.39%
H18	2,163	2,025	4,188	73.60%	93.62%
H19	2,049	1,680	3,729	89.04%	81.99%
H20	1,829	1,577	3,406	91.34%	86.22%
H21	2,314	2,116	4,430	130.06%	91.44%
H22	2,122	1,922	4,044	91.29%	90.57%

H23	2,502	1,350	3,852	95.25%	53.96%
H24	2,796	1,692	4,488	116.51%	60.52%
H25	2,040	2,460	4,500	100.27%	120.59%
H26	2,352	2,508	4,860	108.00%	106.63%
H27	2,388	2,340	4,728	97.28%	97.99%

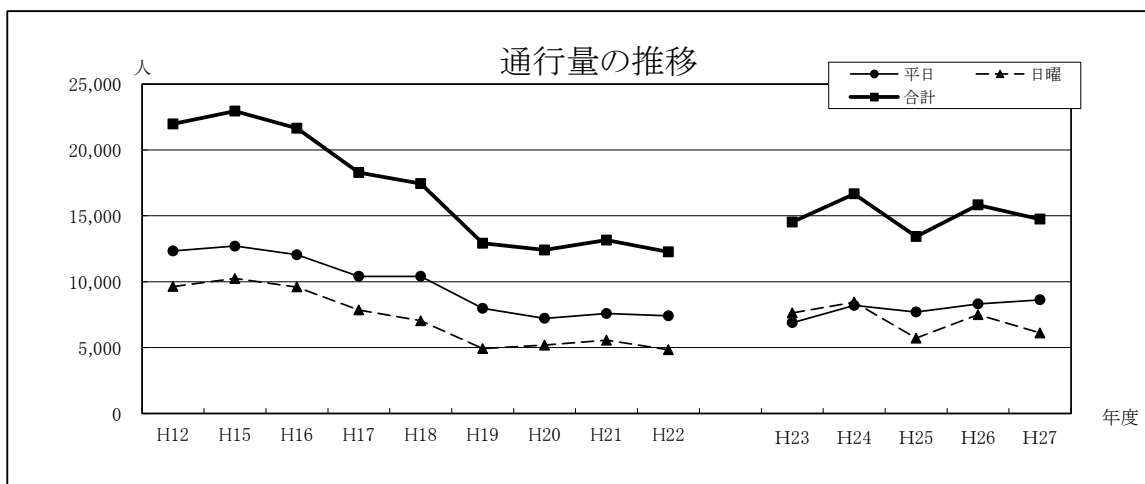
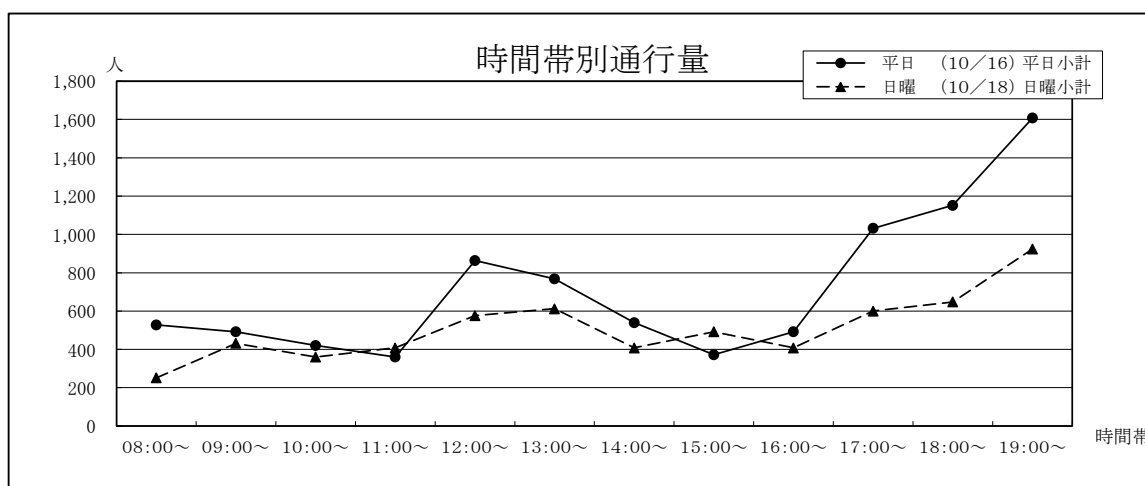


9 南日本銀行熊本営業部前〔銀座通り〕

①下通 ②電車通り	平日 (10/16)			日曜 (10/18)			合計
	①→②	②→①	平日小計	①→②	②→①	日曜小計	
08:00~	396	132	528	168	84	252	780
09:00~	372	120	492	336	96	432	924
10:00~	252	168	420	180	180	360	780
11:00~	192	168	360	228	180	408	768
12:00~	288	576	864	192	384	576	1,440
13:00~	492	276	768	360	252	612	1,380
14:00~	288	252	540	192	216	408	948
15:00~	180	192	372	252	240	492	864
16:00~	192	300	492	264	144	408	900
17:00~	492	540	1,032	288	312	600	1,632
18:00~	540	612	1,152	336	312	648	1,800
19:00~	804	804	1,608	408	516	924	2,532
合計	4,488	4,140	8,628	3,204	2,916	6,120	14,748

年	平日	日曜	合計	今回調査/ 前回調査	休日調査/ 平日調査
H12	12,337	9,638	21,975	84.72%	78.12%
H15	12,703	10,244	22,947	104.42%	80.64%
H16	12,045	9,603	21,648	94.34%	79.73%
H17	10,412	7,867	18,279	84.44%	75.56%
H18	10,414	7,033	17,447	95.45%	67.53%
H19	7,985	4,933	12,918	74.04%	61.78%
H20	7,221	5,188	12,409	96.06%	71.85%
H21	7,587	5,572	13,159	106.04%	73.44%
H22	7,418	4,852	12,270	93.24%	65.41%

H23	6,900	7,638	14,538	118.48%	110.70%
H24	8,208	8,460	16,668	114.65%	103.07%
H25	7,704	5,724	13,428	80.56%	74.30%
H26	8,328	7,500	15,828	117.87%	90.06%
H27	8,628	6,120	14,748	93.18%	70.93%

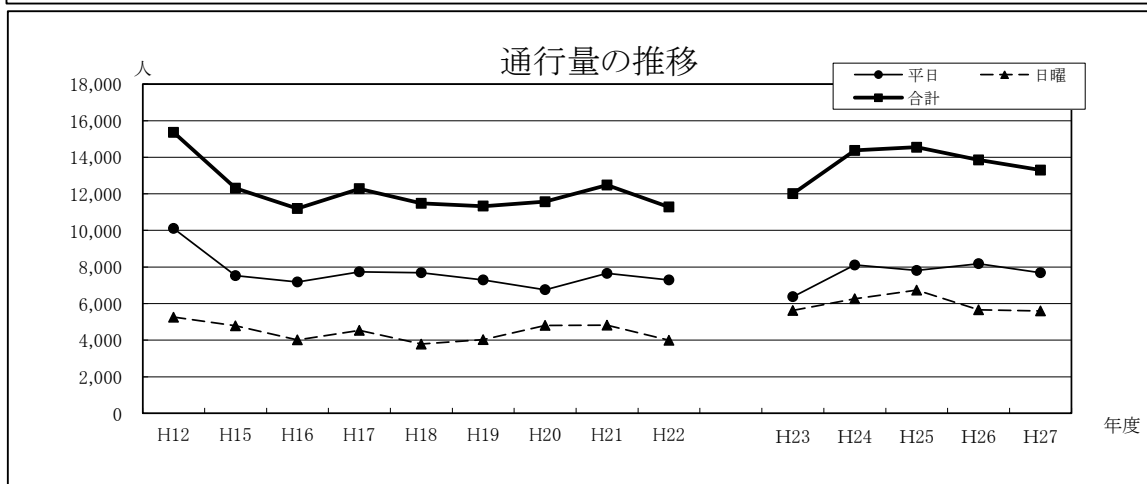
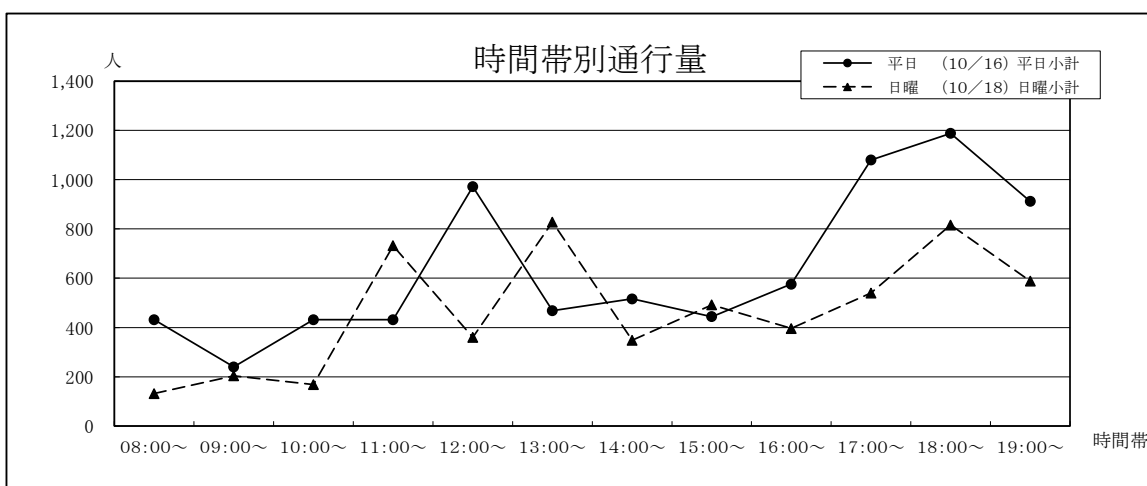


10 南酒店前〔城見町通り〕

①電車通り ②下通	平日 (10/16)			日曜 (10/18)			合計
	①→②	②→①	平日小計	①→②	②→①	日曜小計	
08:00~	168	264	432	96	36	132	564
09:00~	84	156	240	84	120	204	444
10:00~	264	168	432	96	72	168	600
11:00~	252	180	432	408	324	732	1,164
12:00~	372	600	972	240	120	360	1,332
13:00~	252	216	468	432	396	828	1,296
14:00~	228	288	516	132	216	348	864
15:00~	264	180	444	240	252	492	936
16:00~	264	312	576	240	156	396	972
17:00~	768	312	1,080	312	228	540	1,620
18:00~	456	732	1,188	396	420	816	2,004
19:00~	492	420	912	312	276	588	1,500
合計	3,864	3,828	7,692	2,988	2,616	5,604	13,296

年	平日	日曜	合計	今回調査/ 前回調査	休日調査/ 平日調査
H12	10,107	5,257	15,364	91.83%	52.01%
H15	7,523	4,784	12,307	80.10%	63.59%
H16	7,179	4,021	11,200	91.01%	56.01%
H17	7,735	4,542	12,277	109.62%	58.72%
H18	7,686	3,789	11,475	93.47%	49.30%
H19	7,294	4,033	11,327	98.71%	55.29%
H20	6,758	4,812	11,570	102.15%	71.20%
H21	7,657	4,820	12,477	107.84%	62.95%
H22	7,290	3,990	11,280	90.41%	54.73%

H23	6,378	5,628	12,006	106.44%	88.24%
H24	8,112	6,264	14,376	119.74%	77.22%
H25	7,812	6,732	14,544	101.17%	86.18%
H26	8,184	5,664	13,848	95.21%	69.21%
H27	7,692	5,604	13,296	96.01%	72.85%

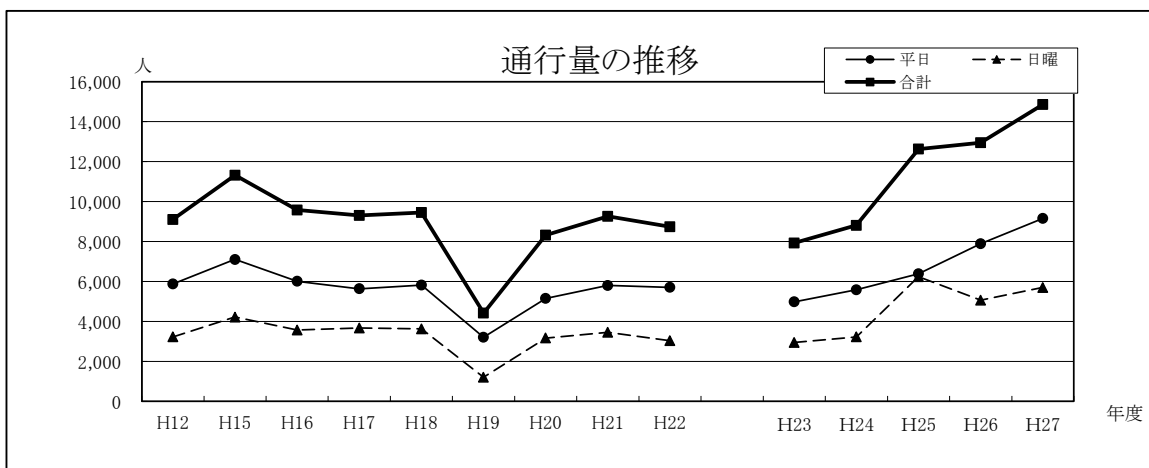
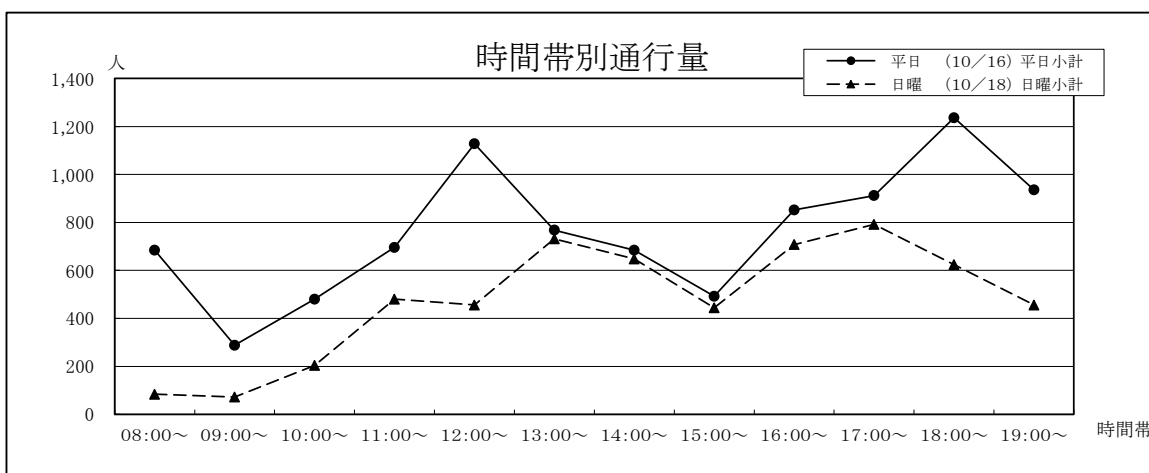


11 山小屋ビル前〔市庁舎通り〕

①下通 ②市役所	平日 (10/16)			日曜 (10/18)			合計
	①→②	②→①	平日小計	①→②	②→①	日曜小計	
08:00~	588	96	684	24	60	84	768
09:00~	144	144	288	24	48	72	360
10:00~	252	228	480	120	84	204	684
11:00~	348	348	696	216	264	480	1,176
12:00~	312	816	1,128	300	156	456	1,584
13:00~	396	372	768	372	360	732	1,500
14:00~	336	348	684	348	300	648	1,332
15:00~	180	312	492	216	228	444	936
16:00~	312	540	852	420	288	708	1,560
17:00~	384	528	912	504	288	792	1,704
18:00~	672	564	1,236	444	180	624	1,860
19:00~	516	420	936	288	168	456	1,392
合計	4,440	4,716	9,156	3,276	2,424	5,700	14,856

年	平日	日曜	合計	今回調査/ 前回調査	休日調査/ 平日調査
H12	5,871	3,227	9,098	79.34%	54.97%
H15	7,102	4,216	11,318	124.40%	59.36%
H16	6,009	3,567	9,576	84.61%	59.36%
H17	5,633	3,670	9,303	97.15%	65.15%
H18	5,817	3,627	9,444	101.52%	62.35%
H19	3,212	1,205	4,417	46.77%	37.52%
H20	5,148	3,168	8,316	188.27%	61.54%
H21	5,796	3,458	9,254	111.28%	59.66%
H22	5,704	3,035	8,739	94.43%	53.21%

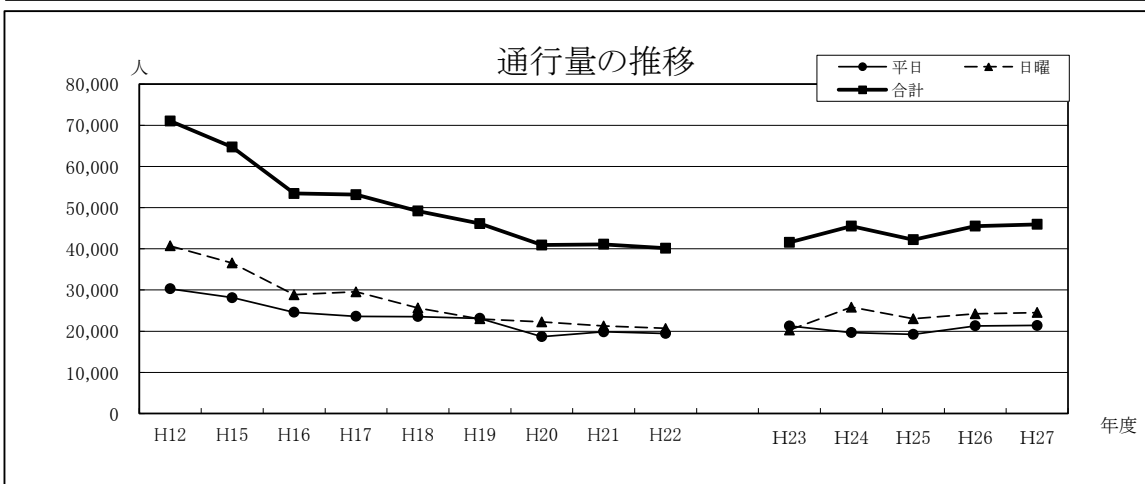
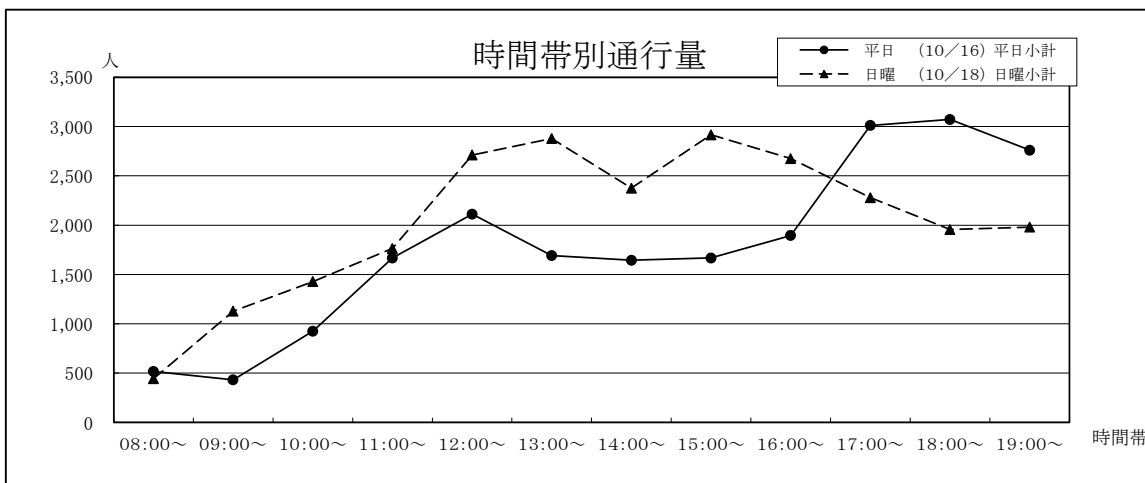
H23	4,980	2,946	7,926	90.70%	59.16%
H24	5,580	3,228	8,808	111.13%	57.85%
H25	6,384	6,240	12,624	143.32%	97.74%
H26	7,884	5,064	12,948	102.57%	64.23%
H27	9,156	5,700	14,856	114.74%	62.25%



12 カリーノセカンド前〔下通〕

①銀座通り ②新市街	平日 (10/16)			日曜 (10/18)			合計
	①→②	②→①	平日小計	①→②	②→①	日曜小計	
08:00~	204	312	516	288	156	444	960
09:00~	168	264	432	432	696	1,128	1,560
10:00~	432	492	924	624	804	1,428	2,352
11:00~	720	948	1,668	708	1,056	1,764	3,432
12:00~	888	1,224	2,112	1,416	1,296	2,712	4,824
13:00~	876	816	1,692	1,176	1,704	2,880	4,572
14:00~	588	1,056	1,644	1,308	1,068	2,376	4,020
15:00~	780	888	1,668	1,620	1,296	2,916	4,584
16:00~	1,044	852	1,896	1,440	1,236	2,676	4,572
17:00~	1,488	1,524	3,012	996	1,284	2,280	5,292
18:00~	1,332	1,740	3,072	852	1,104	1,956	5,028
19:00~	1,044	1,716	2,760	948	1,032	1,980	4,740
合計	9,564	11,832	21,396	11,808	12,732	24,540	45,936

年	平日	日曜	合計	今回調査/ 前回調査	休日調査/ 平日調査
H12	30,306	40,711	71,017	96.50%	134.33%
H15	28,133	36,549	64,682	91.08%	129.92%
H16	24,591	28,836	53,427	82.60%	117.26%
H17	23,600	29,545	53,145	99.47%	125.19%
H18	23,543	25,626	49,169	92.52%	108.85%
H19	23,128	22,991	46,119	93.80%	99.41%
H20	18,672	22,249	40,921	88.73%	119.16%
H21	19,856	21,238	41,094	100.42%	106.96%
H22	19,450	20,679	40,129	97.65%	106.32%
H23	21,240	20,298	41,538	103.51%	95.56%
H24	19,680	25,812	45,492	109.52%	131.16%
H25	19,212	23,016	42,228	92.83%	119.80%
H26	21,300	24,228	45,528	107.81%	113.75%
H27	21,396	24,540	45,936	100.90%	114.69%

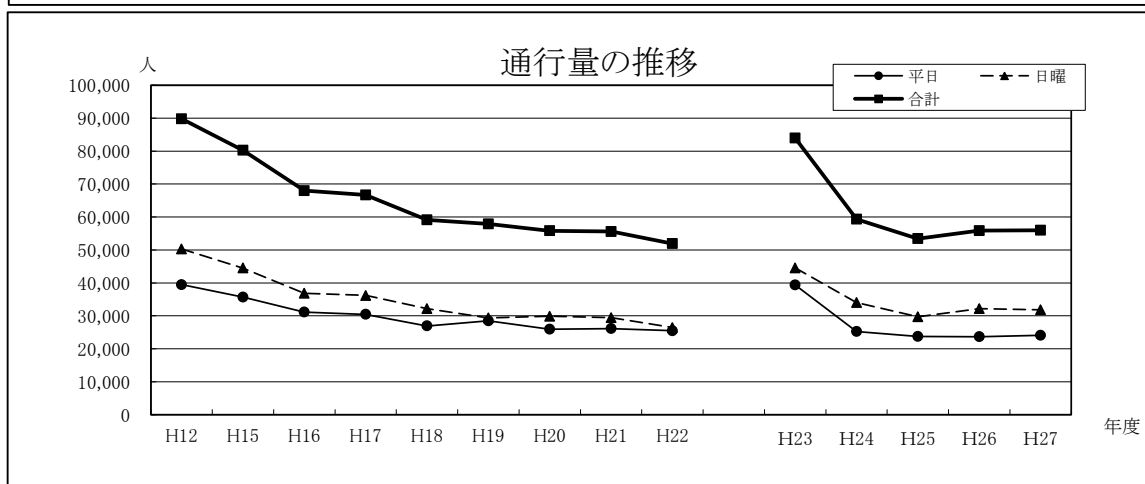
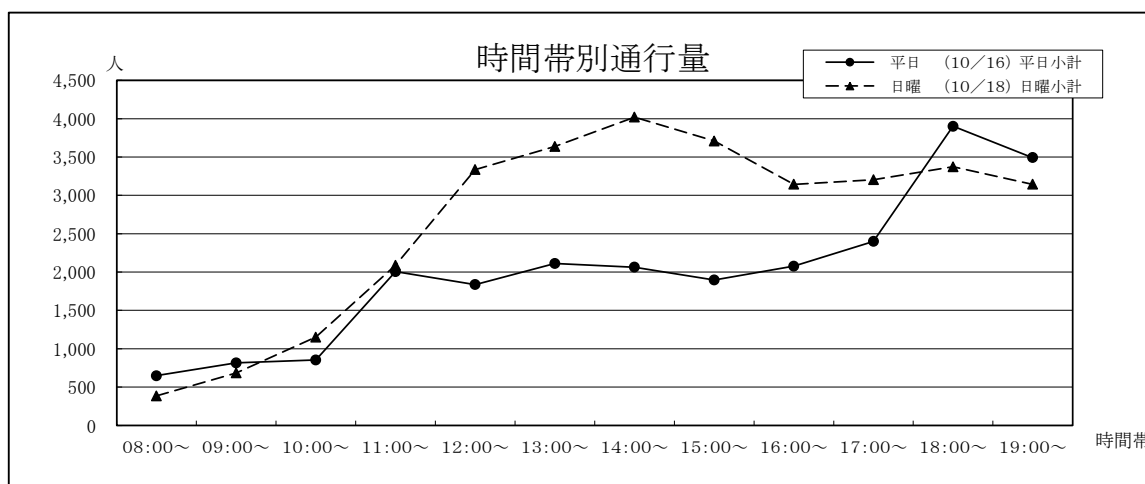


13 三国屋前〔下通〕

①銀座通り ②電車通り	平日 (10/16)			日曜 (10/18)			合計
	①→②	②→①	平日小計	①→②	②→①	日曜小計	
08:00~	384	264	648	132	252	384	1,032
09:00~	396	420	816	360	324	684	1,500
10:00~	552	300	852	588	564	1,152	2,004
11:00~	936	1,068	2,004	1,056	1,032	2,088	4,092
12:00~	912	924	1,836	1,512	1,824	3,336	5,172
13:00~	912	1,200	2,112	1,956	1,680	3,636	5,748
14:00~	1,080	984	2,064	2,424	1,596	4,020	6,084
15:00~	996	900	1,896	1,812	1,896	3,708	5,604
16:00~	1,092	984	2,076	1,416	1,728	3,144	5,220
17:00~	1,044	1,356	2,400	1,620	1,584	3,204	5,604
18:00~	2,040	1,860	3,900	1,848	1,524	3,372	7,272
19:00~	1,428	2,064	3,492	1,440	1,704	3,144	6,636
合計	11,772	12,324	24,096	16,164	15,708	31,872	55,968

年	平日	日曜	合計	今回調査/ 前回調査	休日調査/ 平日調査
H12	39,486	50,323	89,809	99.10%	127.45%
H15	35,702	44,536	80,238	89.34%	124.74%
H16	31,156	36,835	67,991	84.74%	118.23%
H17	30,468	36,205	66,673	98.06%	118.83%
H18	26,959	32,223	59,182	88.76%	119.53%
H19	28,526	29,406	57,932	97.89%	103.08%
H20	25,934	29,894	55,828	96.37%	115.27%
H21	26,140	29,462	55,602	99.60%	112.71%
H22	25,473	26,471	51,944	93.42%	103.92%

H23	39,390	44,574	83,964	161.64%	113.16%
H24	25,272	34,068	59,340	70.67%	134.81%
H25	23,748	29,700	53,448	90.07%	125.06%
H26	23,676	32,172	55,848	104.49%	135.88%
H27	24,096	31,872	55,968	100.21%	132.27%

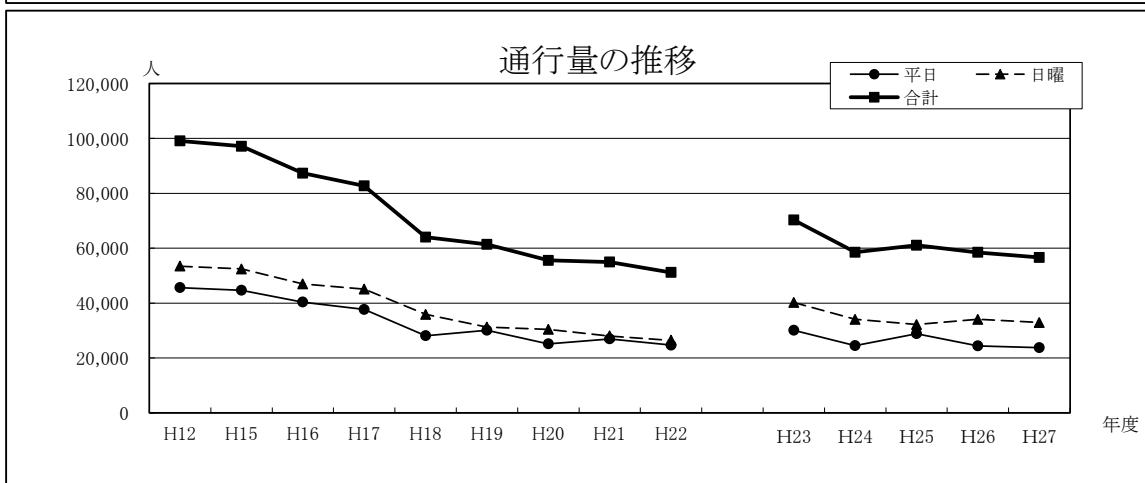
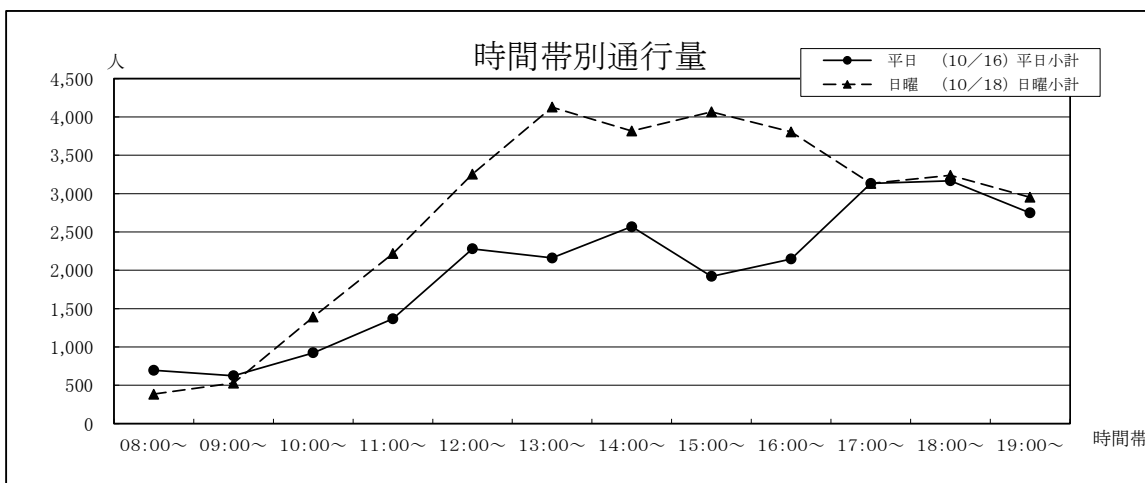


14 旧ダイエー・櫻井總本店前〔下通〕

①電車通り ②銀座通り	平日 (10/16)			日曜 (10/18)			合計
	①→②	②→①	平日小計	①→②	②→①	日曜小計	
08:00~	300	396	696	96	288	384	1,080
09:00~	348	276	624	120	408	528	1,152
10:00~	480	444	924	648	744	1,392	2,316
11:00~	732	636	1,368	1,380	840	2,220	3,588
12:00~	1,320	960	2,280	1,668	1,584	3,252	5,532
13:00~	1,092	1,068	2,160	1,776	2,352	4,128	6,288
14:00~	1,440	1,128	2,568	1,836	1,980	3,816	6,384
15:00~	1,104	816	1,920	2,040	2,028	4,068	5,988
16:00~	1,200	948	2,148	1,728	2,076	3,804	5,952
17:00~	1,788	1,344	3,132	1,836	1,296	3,132	6,264
18:00~	2,004	1,164	3,168	1,524	1,716	3,240	6,408
19:00~	1,740	1,008	2,748	1,956	996	2,952	5,700
合計	13,548	10,188	23,736	16,608	16,308	32,916	56,652

年	平日	日曜	合計	今回調査/ 前回調査	休日調査/ 平日調査
H12	45,629	53,481	99,110	99.79%	117.21%
H15	44,719	52,432	97,151	98.02%	117.25%
H16	40,370	46,991	87,361	89.92%	116.40%
H17	37,655	45,050	82,705	94.67%	119.64%
H18	28,151	35,870	64,021	77.41%	127.42%
H19	30,129	31,229	61,358	95.84%	103.65%
H20	25,167	30,402	55,569	90.57%	120.80%
H21	26,965	28,018	54,983	98.95%	103.91%
H22	24,690	26,455	51,145	93.02%	107.15%

H23	30,090	40,224	70,314	137.48%	133.68%
H24	24,468	34,080	58,548	83.27%	139.28%
H25	28,860	32,184	61,044	104.26%	111.52%
H26	24,408	34,068	58,476	95.79%	139.58%
H27	23,736	32,916	56,652	96.88%	138.68%

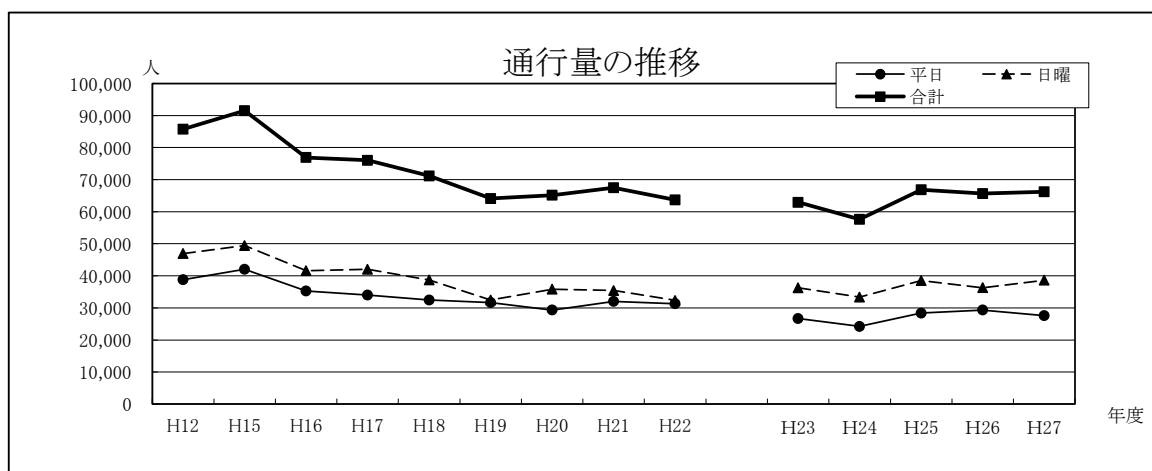
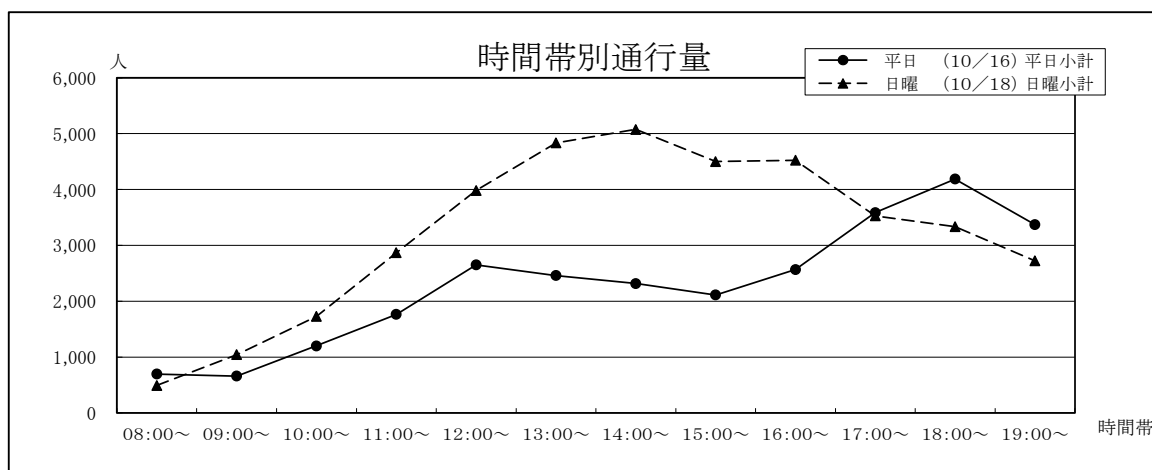


15 ファインビル前〔下通〕

①電車通り ②銀座通り	平日 (10/16)			日曜 (10/18)			合計
	①→②	②→①	平日小計	①→②	②→①	日曜小計	
08:00~	588	108	696	324	168	492	1,188
09:00~	336	324	660	648	396	1,044	1,704
10:00~	636	564	1,200	816	912	1,728	2,928
11:00~	972	792	1,764	1,632	1,236	2,868	4,632
12:00~	1,224	1,428	2,652	2,028	1,956	3,984	6,636
13:00~	1,080	1,380	2,460	2,436	2,400	4,836	7,296
14:00~	1,164	1,152	2,316	2,832	2,244	5,076	7,392
15:00~	1,140	972	2,112	2,184	2,316	4,500	6,612
16:00~	1,272	1,296	2,568	2,448	2,076	4,524	7,092
17:00~	1,884	1,704	3,588	1,980	1,548	3,528	7,116
18:00~	2,292	1,896	4,188	2,052	1,284	3,336	7,524
19:00~	2,160	1,212	3,372	1,164	1,560	2,724	6,096
合計	14,748	12,828	27,576	20,544	18,096	38,640	66,216

年	平日	日曜	合計	今回調査/ 前回調査	休日調査/ 平日調査
H12	38,801	46,961	85,762	99.27%	121.03%
H15	42,080	49,446	91,526	106.72%	117.50%
H16	35,273	41,638	76,911	84.03%	118.04%
H17	34,003	42,037	76,040	98.87%	123.63%
H18	32,459	38,705	71,164	93.59%	119.24%
H19	31,697	32,436	64,133	90.12%	102.33%
H20	29,342	35,819	65,161	101.60%	122.07%
H21	32,030	35,428	67,458	103.53%	110.61%
H22	31,303	32,354	63,657	94.37%	103.36%

H23	26,652	36,282	62,934	98.86%	136.13%
H24	24,252	33,348	57,600	91.52%	137.51%
H25	28,368	38,508	66,876	116.10%	135.74%
H26	29,328	36,312	65,640	98.15%	123.81%
H27	27,576	38,640	66,216	100.88%	140.12%

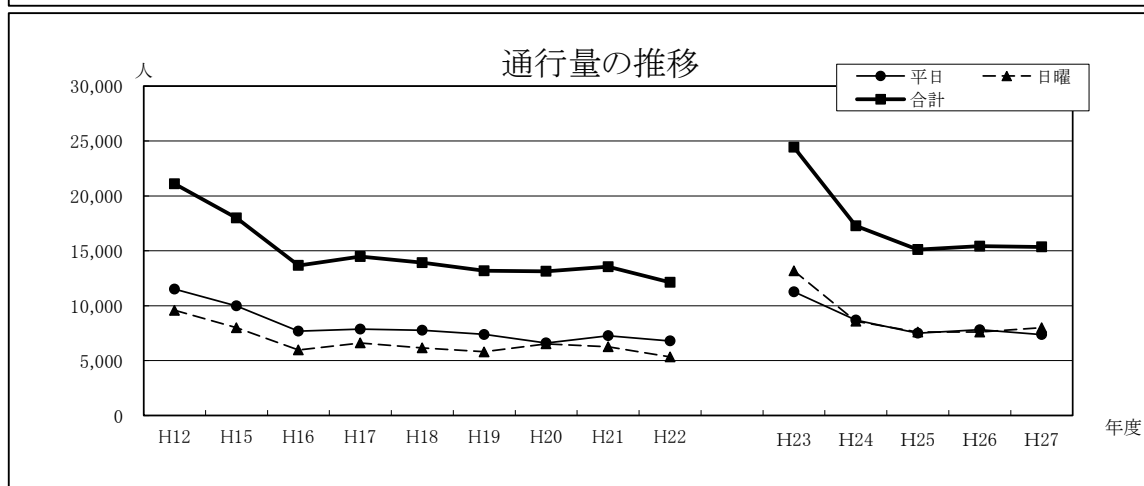
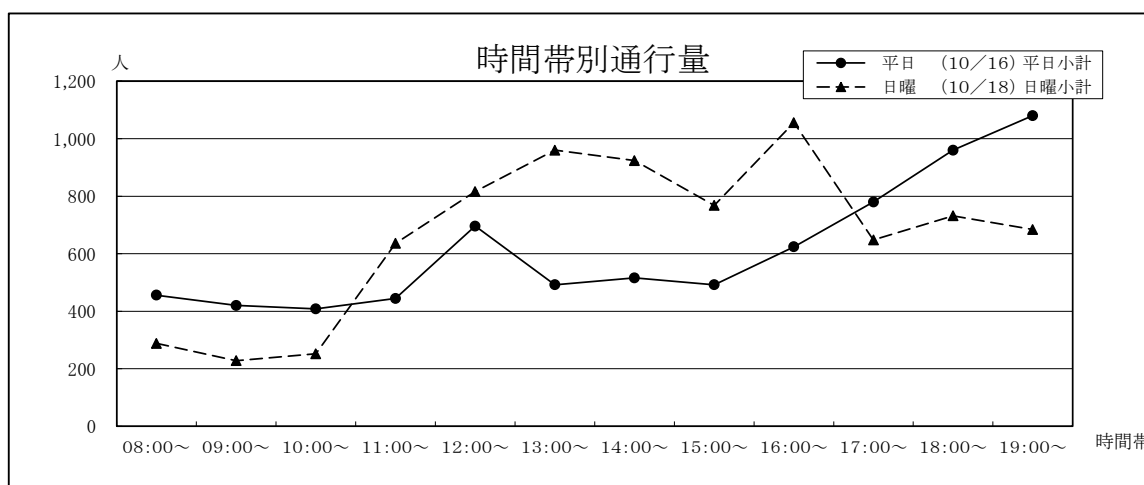


16 カリーノ下通 南側入口横〔安政町〕

①駕町通り ②下通	平日 (10/16)			日曜 (10/18)			合計
	①→②	②→①	平日小計	①→②	②→①	日曜小計	
08:00~	324	132	456	120	168	288	744
09:00~	180	240	420	120	108	228	648
10:00~	252	156	408	60	192	252	660
11:00~	216	228	444	336	300	636	1,080
12:00~	360	336	696	456	360	816	1,512
13:00~	168	324	492	336	624	960	1,452
14:00~	192	324	516	384	540	924	1,440
15:00~	252	240	492	324	444	768	1,260
16:00~	216	408	624	372	684	1,056	1,680
17:00~	516	264	780	432	216	648	1,428
18:00~	444	516	960	408	324	732	1,692
19:00~	480	600	1,080	336	348	684	1,764
合計	3,600	3,768	7,368	3,684	4,308	7,992	15,360

年	平日	日曜	合計	今回調査/ 前回調査	休日調査/ 平日調査
H12	11,504	9,585	21,089	88.25%	83.32%
H15	9,985	7,999	17,984	85.28%	80.11%
H16	7,691	5,982	13,673	76.03%	77.78%
H17	7,868	6,615	14,483	105.92%	84.07%
H18	7,759	6,169	13,928	96.17%	79.51%
H19	7,385	5,802	13,187	94.68%	78.56%
H20	6,611	6,527	13,138	99.63%	98.73%
H21	7,274	6,275	13,549	103.13%	86.27%
H22	6,793	5,333	12,126	89.50%	78.51%

H23	11,262	13,176	24,438	201.53%	117.00%
H24	8,688	8,592	17,280	70.71%	98.90%
H25	7,500	7,608	15,108	87.43%	101.44%
H26	7,812	7,608	15,420	102.07%	97.39%
H27	7,368	7,992	15,360	99.61%	108.47%

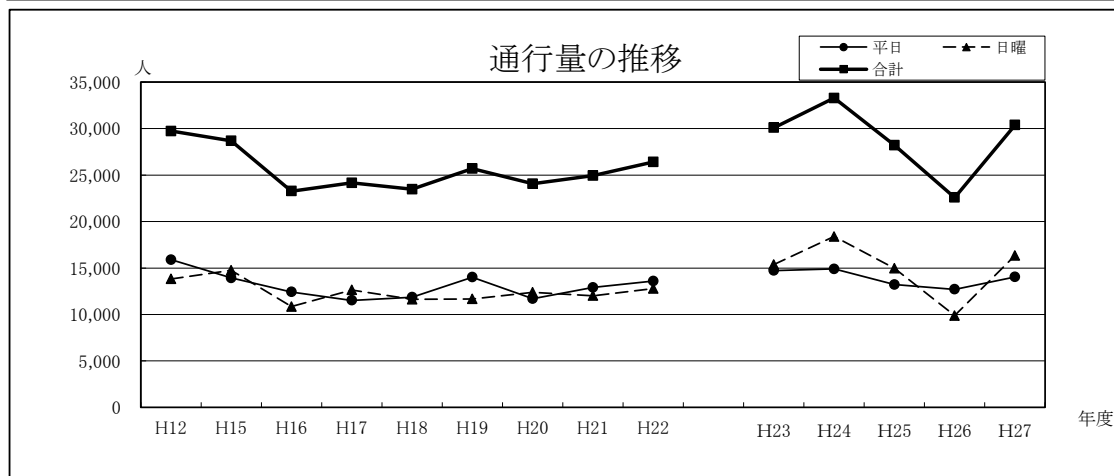
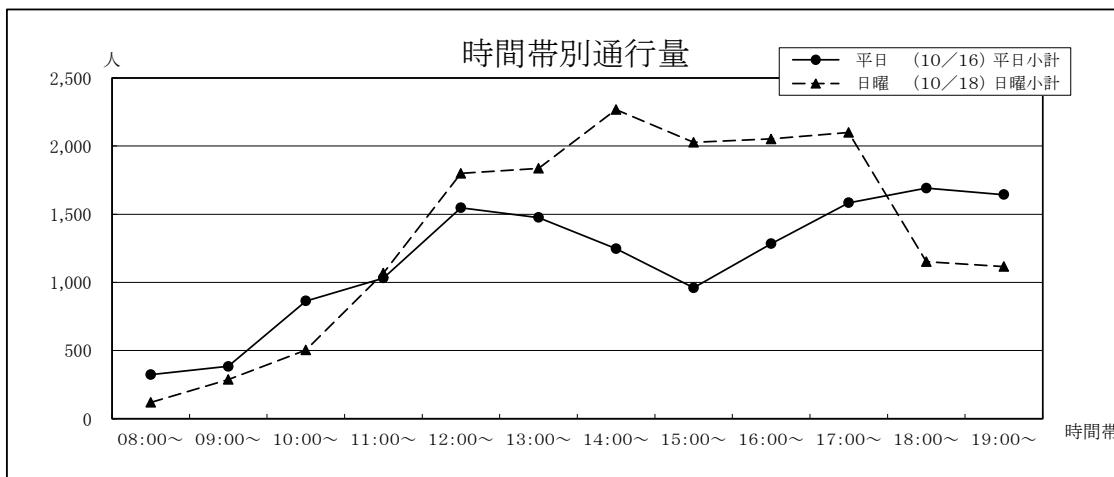


17 カーリーノ下通 北側入口横〔下通〕

①下通 ②駕町通り	平日 (10/16)			日曜 (10/18)			合計
	①→②	②→①	平日小計	①→②	②→①	日曜小計	
08:00~	72	252	324	72	48	120	444
09:00~	240	144	384	192	96	288	672
10:00~	396	468	864	228	276	504	1,368
11:00~	408	624	1,032	540	528	1,068	2,100
12:00~	816	732	1,548	1,008	792	1,800	3,348
13:00~	660	816	1,476	948	888	1,836	3,312
14:00~	600	648	1,248	1,104	1,164	2,268	3,516
15:00~	444	516	960	1,020	1,008	2,028	2,988
16:00~	672	612	1,284	1,152	900	2,052	3,336
17:00~	888	696	1,584	1,008	1,092	2,100	3,684
18:00~	684	1,008	1,692	504	648	1,152	2,844
19:00~	708	936	1,644	444	672	1,116	2,760
合計	6,588	7,452	14,040	8,220	8,112	16,332	30,372

年	平日	日曜	合計	今回調査/ 前回調査	休日調査/ 平日調査
H12	15,899	13,830	29,729	84.33%	86.99%
H15	13,927	14,751	28,678	96.46%	105.92%
H16	12,424	10,842	23,266	81.13%	87.27%
H17	11,521	12,643	24,164	103.86%	109.74%
H18	11,855	11,620	23,475	97.15%	98.02%
H19	14,017	11,677	25,694	109.45%	83.31%
H20	11,691	12,377	24,068	93.67%	105.87%
H21	12,916	12,024	24,940	103.62%	93.09%
H22	13,601	12,790	26,391	105.82%	94.04%

H23	14,730	15,360	30,090	114.02%	104.28%
H24	14,892	18,384	33,276	110.59%	123.45%
H25	13,224	14,976	28,200	84.75%	113.25%
H26	12,708	9,876	22,584	80.09%	77.71%
H27	14,040	16,332	30,372	134.48%	116.32%

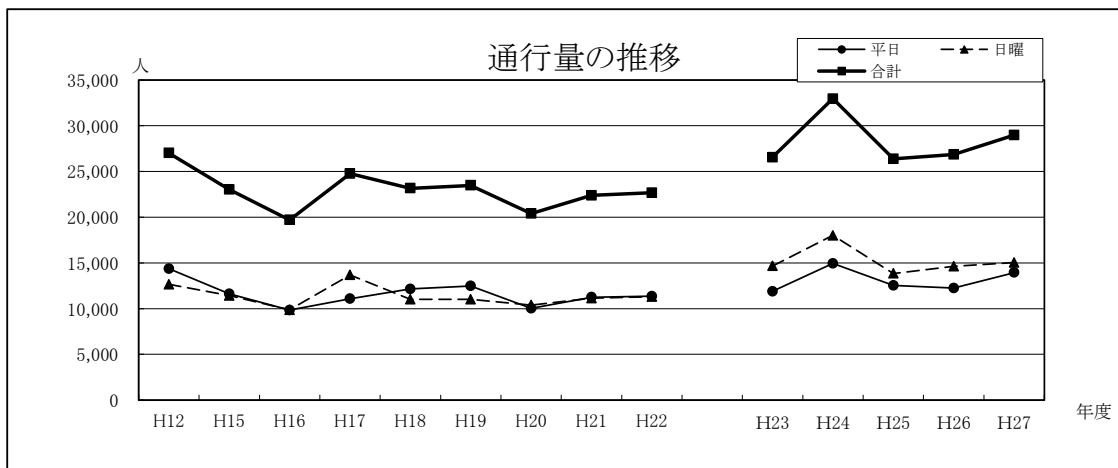
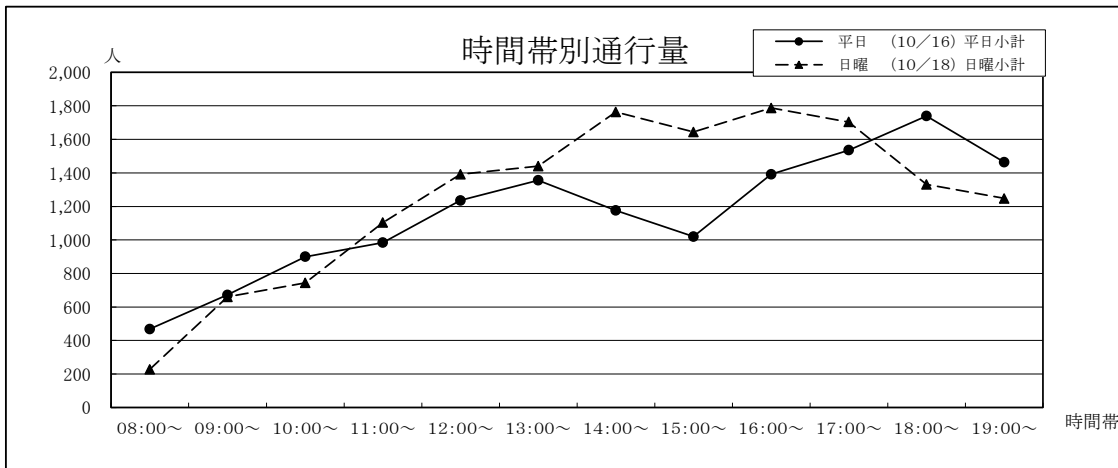


18 鶴屋本館西側入口横〔駕町通り〕

①銀座通り ②電車通り	平日 (10/16)			日曜 (10/18)			合計
	①→②	②→①	平日小計	①→②	②→①	日曜小計	
08:00~	228	240	468	84	144	228	696
09:00~	216	456	672	288	372	660	1,332
10:00~	324	576	900	348	396	744	1,644
11:00~	288	696	984	600	504	1,104	2,088
12:00~	456	780	1,236	600	792	1,392	2,628
13:00~	624	732	1,356	516	924	1,440	2,796
14:00~	552	624	1,176	804	960	1,764	2,940
15:00~	504	516	1,020	612	1,032	1,644	2,664
16:00~	672	720	1,392	744	1,044	1,788	3,180
17:00~	672	864	1,536	768	936	1,704	3,240
18:00~	864	876	1,740	612	720	1,332	3,072
19:00~	576	888	1,464	732	516	1,248	2,712
合計	5,976	7,968	13,944	6,708	8,340	15,048	28,992

年	平日	日曜	合計	今回調査/ 前回調査	休日調査/ 平日調査
H12	14,372	12,660	27,032	71.63%	88.09%
H15	11,613	11,426	23,039	85.23%	98.39%
H16	9,849	9,861	19,710	85.55%	100.12%
H17	11,080	13,689	24,769	125.67%	123.55%
H18	12,151	11,017	23,168	93.54%	90.67%
H19	12,476	11,006	23,482	101.36%	88.22%
H20	10,023	10,380	20,403	86.89%	103.56%
H21	11,247	11,149	22,396	109.77%	99.13%
H22	11,361	11,307	22,668	101.21%	99.52%

H23	11,892	14,670	26,562	117.18%	123.36%
H24	14,952	18,012	32,964	124.10%	120.47%
H25	12,528	13,848	26,376	80.01%	110.54%
H26	12,240	14,628	26,868	101.87%	119.51%
H27	13,944	15,048	28,992	107.91%	107.92%

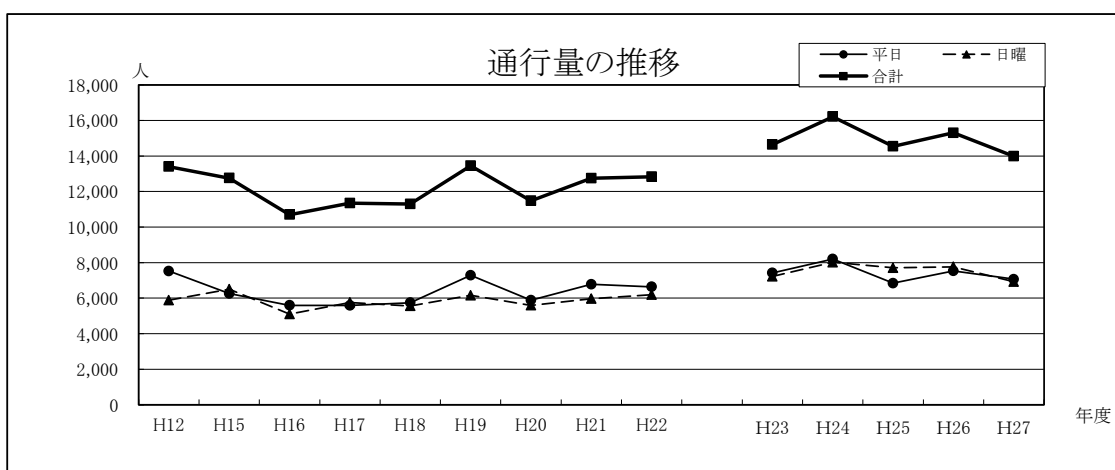
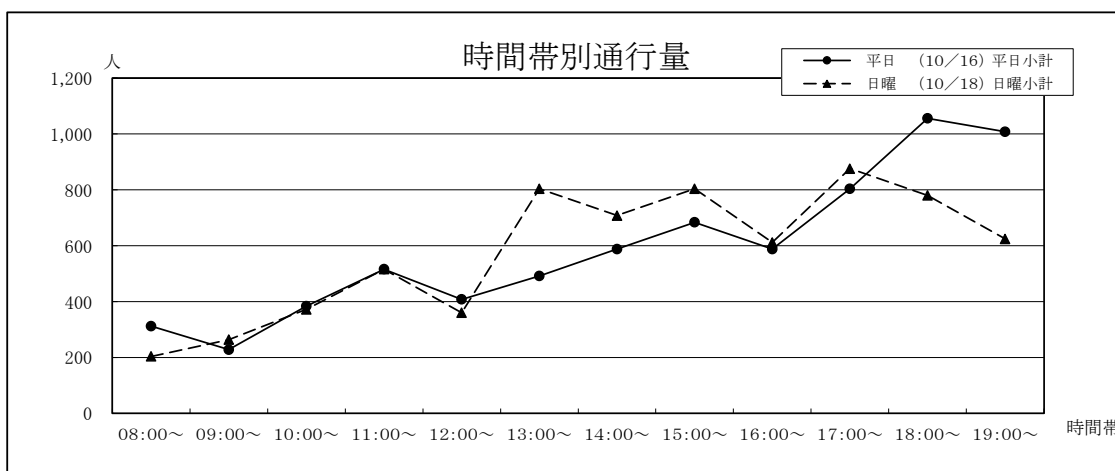


19 ハッピービル前〔駕町通り〕

①銀座通り ②電車通り	平日 (10/16)			日曜 (10/18)			合計
	①→②	②→①	平日小計	①→②	②→①	日曜小計	
08:00～	240	72	312	144	60	204	516
09:00～	204	24	228	132	132	264	492
10:00～	180	204	384	192	180	372	756
11:00～	324	192	516	288	228	516	1,032
12:00～	288	120	408	240	120	360	768
13:00～	276	216	492	408	396	804	1,296
14:00～	252	336	588	300	408	708	1,296
15:00～	228	456	684	300	504	804	1,488
16:00～	204	384	588	204	408	612	1,200
17:00～	360	444	804	384	492	876	1,680
18:00～	480	576	1,056	360	420	780	1,836
19:00～	360	648	1,008	120	504	624	1,632
合計	3,396	3,672	7,068	3,072	3,852	6,924	13,992

年	平日	日曜	合計	今回調査/ 前回調査	休日調査/ 平日調査
H12	7,524	5,883	13,407	99.07%	78.19%
H15	6,256	6,500	12,756	95.14%	103.90%
H16	5,594	5,108	10,702	83.90%	91.31%
H17	5,587	5,757	11,344	106.00%	103.04%
H18	5,744	5,559	11,303	99.64%	96.78%
H19	7,287	6,162	13,449	118.99%	84.56%
H20	5,888	5,594	11,482	85.37%	95.01%
H21	6,777	5,966	12,743	110.98%	88.03%
H22	6,636	6,194	12,830	100.68%	93.34%

H23	7,422	7,224	14,646	114.15%	97.33%
H24	8,196	8,016	16,212	110.69%	97.80%
H25	6,840	7,704	14,544	89.71%	112.63%
H26	7,536	7,764	15,300	105.20%	103.03%
H27	7,068	6,924	13,992	91.45%	97.96%

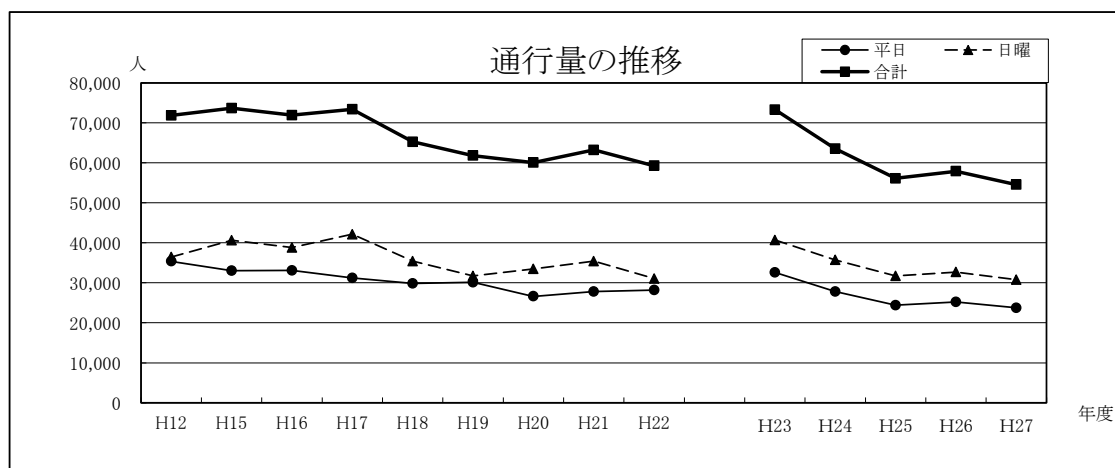
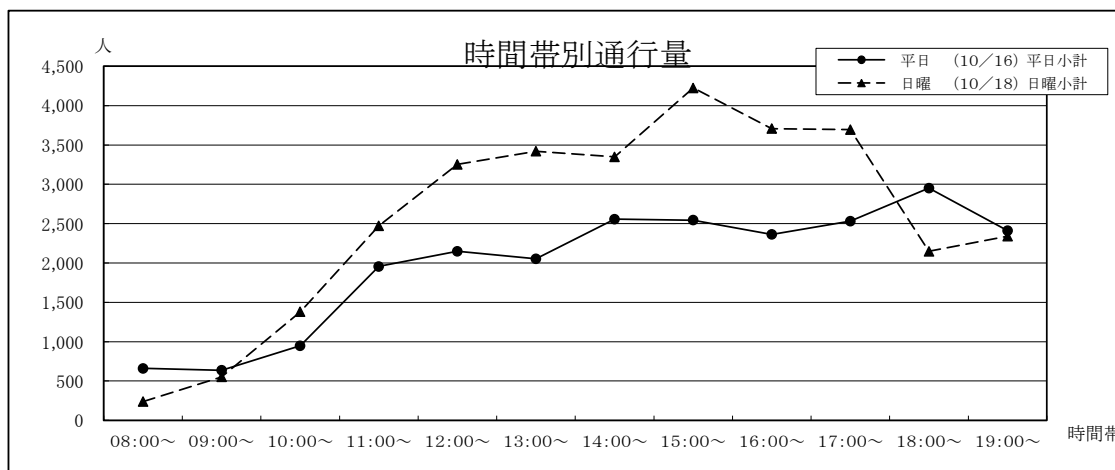


20 びふれす熊日会館前〔上通〕

①電車通り ②並木坂	平日 (10/16)			日曜 (10/18)			合計
	①→②	②→①	平日小計	①→②	②→①	日曜小計	
08:00~	276	384	660	192	48	240	900
09:00~	228	408	636	264	288	552	1,188
10:00~	384	564	948	768	612	1,380	2,328
11:00~	972	984	1,956	1,248	1,224	2,472	4,428
12:00~	1,152	996	2,148	1,800	1,452	3,252	5,400
13:00~	936	1,116	2,052	1,632	1,788	3,420	5,472
14:00~	948	1,608	2,556	1,500	1,848	3,348	5,904
15:00~	1,212	1,332	2,544	2,388	1,836	4,224	6,768
16:00~	1,080	1,284	2,364	1,860	1,848	3,708	6,072
17:00~	1,200	1,332	2,532	1,656	2,040	3,696	6,228
18:00~	1,308	1,644	2,952	1,140	1,008	2,148	5,100
19:00~	1,368	1,044	2,412	1,176	1,164	2,340	4,752
合計	11,064	12,696	23,760	15,624	15,156	30,780	54,540

年	平日	日曜	合計	今回調査/ 前回調査	休日調査/ 平日調査
H12	35,393	36,452	71,845	96.79%	102.99%
H15	33,026	40,635	73,661	102.53%	123.04%
H16	33,109	38,817	71,926	97.64%	117.24%
H17	31,240	42,141	73,381	102.02%	134.89%
H18	29,842	35,426	65,268	88.94%	118.71%
H19	30,134	31,702	61,836	94.74%	105.20%
H20	26,626	33,456	60,082	97.16%	125.65%
H21	27,806	35,411	63,217	105.22%	127.35%
H22	28,207	31,082	59,289	93.79%	110.19%

H23	32,592	40,710	73,302	123.64%	124.91%
H24	27,816	35,724	63,540	86.68%	128.43%
H25	24,396	31,728	56,124	88.33%	130.05%
H26	25,236	32,688	57,924	103.21%	129.53%
H27	23,760	30,780	54,540	94.16%	129.55%

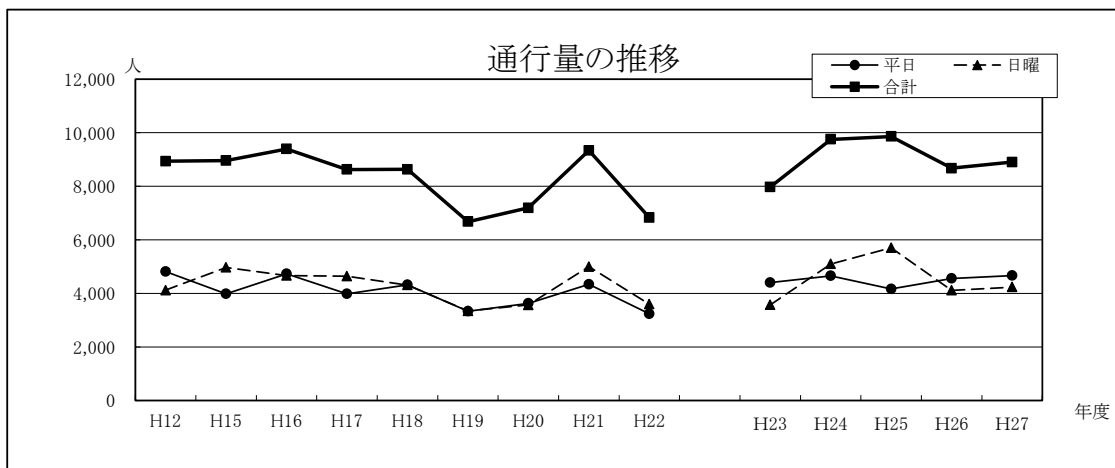
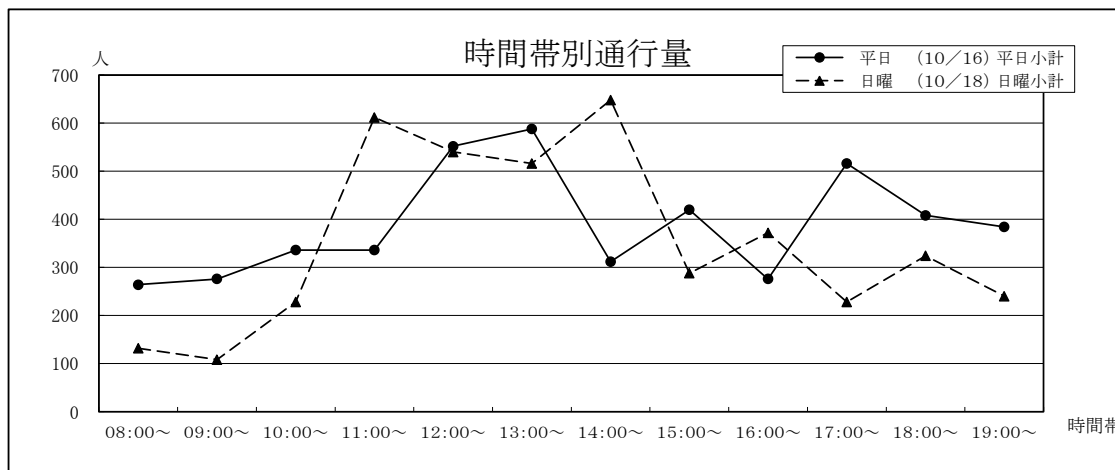


21 長崎書店横〔上通〕

①上通 ②ホテルキャッスル	平日 (10/16)			日曜 (10/18)			合計
	①→②	②→①	平日小計	①→②	②→①	日曜小計	
08:00~	96	168	264	36	96	132	396
09:00~	96	180	276	60	48	108	384
10:00~	180	156	336	96	132	228	564
11:00~	192	144	336	300	312	612	948
12:00~	264	288	552	264	276	540	1,092
13:00~	192	396	588	264	252	516	1,104
14:00~	132	180	312	324	324	648	960
15:00~	252	168	420	156	132	288	708
16:00~	180	96	276	204	168	372	648
17:00~	288	228	516	120	108	228	744
18:00~	156	252	408	240	84	324	732
19:00~	228	156	384	96	144	240	624
合計	2,256	2,412	4,668	2,160	2,076	4,236	8,904

年	平日	日曜	合計	今回調査/ 前回調査	休日調査/ 平日調査
H12	4,818	4,118	8,936	90.44%	85.47%
H15	3,988	4,971	8,959	100.26%	124.65%
H16	4,732	4,664	9,396	104.88%	98.56%
H17	3,985	4,643	8,628	91.83%	116.51%
H18	4,322	4,312	8,634	100.07%	99.77%
H19	3,334	3,346	6,680	77.37%	100.36%
H20	3,629	3,567	7,196	107.72%	98.29%
H21	4,342	5,000	9,342	129.82%	115.15%
H22	3,237	3,595	6,832	73.13%	111.06%

H23	4,404	3,570	7,974	116.72%	81.06%
H24	4,656	5,100	9,756	122.35%	109.54%
H25	4,164	5,700	9,864	101.11%	136.89%
H26	4,560	4,116	8,676	87.96%	90.26%
H27	4,668	4,236	8,904	102.63%	90.75%

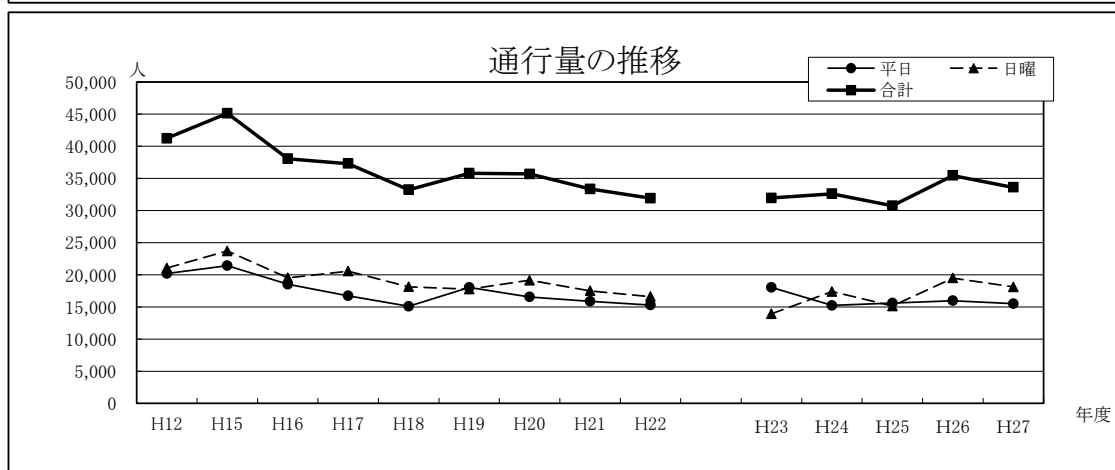
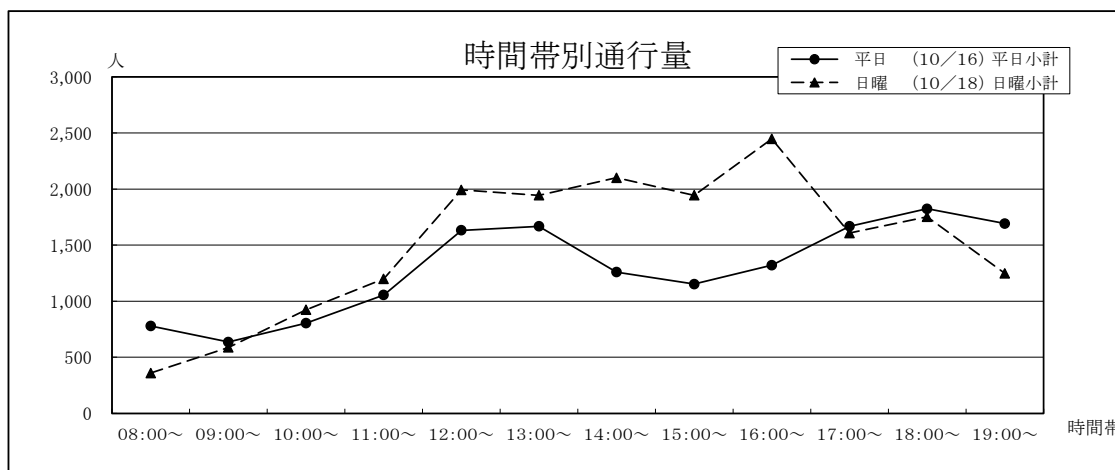


22 ハヤカワスポーツ前〔上通〕

①電車通り ②並木坂	平日 (10/16)			日曜 (10/18)			合計
	①→②	②→①	平日小計	①→②	②→①	日曜小計	
08:00~	384	396	780	132	228	360	1,140
09:00~	120	516	636	168	420	588	1,224
10:00~	384	420	804	360	564	924	1,728
11:00~	504	552	1,056	456	744	1,200	2,256
12:00~	912	720	1,632	1,008	984	1,992	3,624
13:00~	828	840	1,668	972	972	1,944	3,612
14:00~	588	672	1,260	996	1,104	2,100	3,360
15:00~	672	480	1,152	924	1,020	1,944	3,096
16:00~	600	720	1,320	1,320	1,128	2,448	3,768
17:00~	840	828	1,668	924	684	1,608	3,276
18:00~	1,020	804	1,824	1,104	648	1,752	3,576
19:00~	1,008	684	1,692	792	456	1,248	2,940
合計	7,860	7,632	15,492	9,156	8,952	18,108	33,600

年	平日	日曜	合計	今回調査/ 前回調査	休日調査/ 平日調査
H12	20,181	21,041	41,222	99.60%	104.26%
H15	21,416	23,693	45,109	109.43%	110.63%
H16	18,517	19,536	38,053	84.36%	105.50%
H17	16,726	20,570	37,296	98.01%	122.98%
H18	15,092	18,139	33,231	89.10%	120.19%
H19	18,039	17,753	35,792	107.71%	98.41%
H20	16,538	19,140	35,678	99.68%	115.73%
H21	15,853	17,501	33,354	93.49%	110.40%
H22	15,293	16,610	31,903	95.65%	108.61%

H23	18,012	13,932	31,944	100.13%	77.35%
H24	15,216	17,388	32,604	102.07%	114.27%
H25	15,600	15,132	30,732	94.26%	97.00%
H26	15,960	19,488	35,448	115.35%	122.11%
H27	15,492	18,108	33,600	94.79%	116.89%

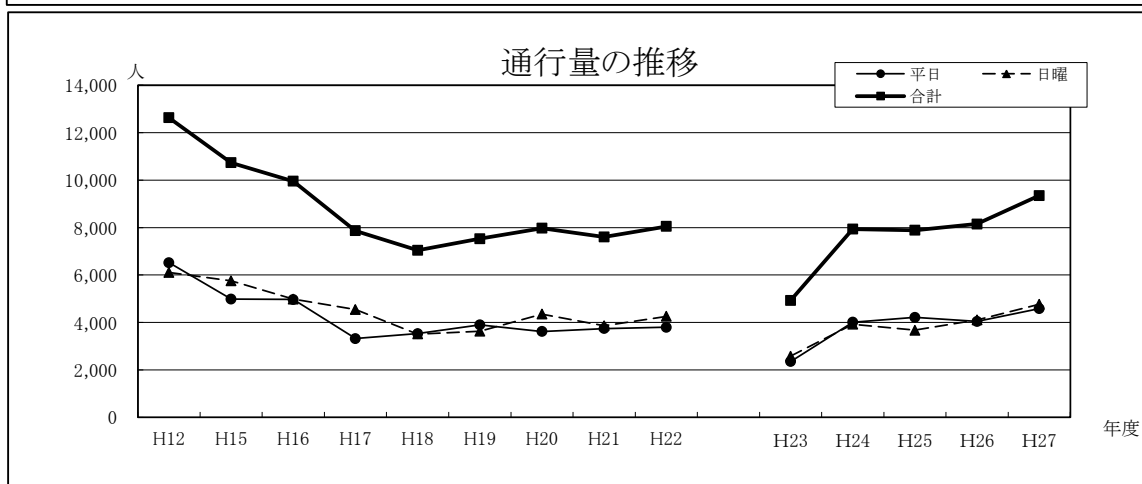
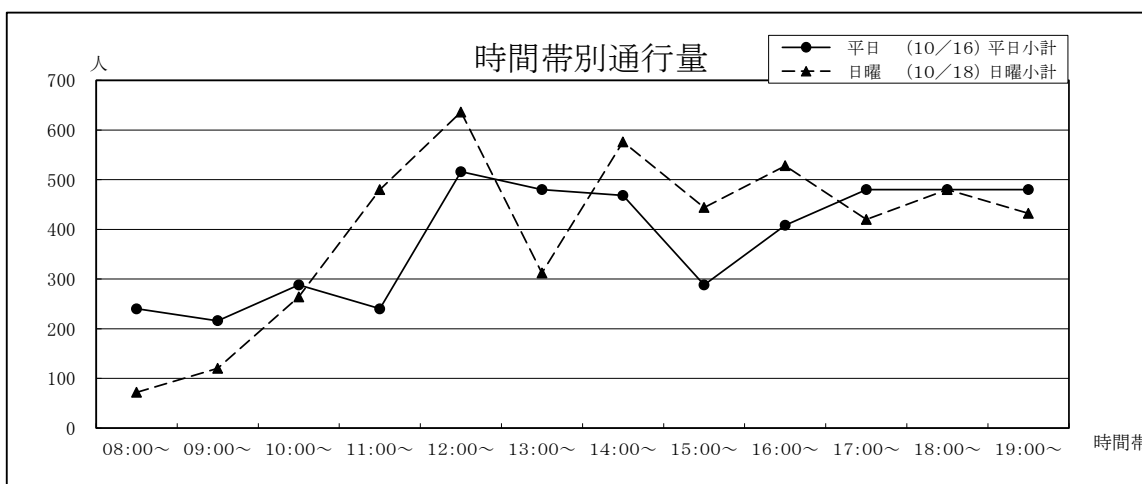


23 坂梨カメラ前〔上通〕

①上通 ②国道3号線	平日 (10/16)			日曜 (10/18)			合計
	①→②	②→①	平日小計	①→②	②→①	日曜小計	
08:00~	48	192	240	12	60	72	312
09:00~	60	156	216	84	36	120	336
10:00~	108	180	288	72	192	264	552
11:00~	84	156	240	204	276	480	720
12:00~	348	168	516	204	432	636	1,152
13:00~	192	288	480	144	168	312	792
14:00~	264	204	468	276	300	576	1,044
15:00~	144	144	288	240	204	444	732
16:00~	252	156	408	240	288	528	936
17:00~	240	240	480	240	180	420	900
18:00~	216	264	480	336	144	480	960
19:00~	336	144	480	240	192	432	912
合計	2,292	2,292	4,584	2,292	2,472	4,764	9,348

年	平日	日曜	合計	今回調査/ 前回調査	休日調査/ 平日調査
H12	6,520	6,108	12,628	128.75%	93.68%
H15	4,982	5,754	10,736	85.02%	115.50%
H16	4,967	4,983	9,950	92.68%	100.32%
H17	3,320	4,546	7,866	79.06%	136.93%
H18	3,527	3,511	7,038	89.47%	99.55%
H19	3,897	3,632	7,529	106.98%	93.20%
H20	3,620	4,355	7,975	105.92%	120.30%
H21	3,741	3,861	7,602	95.32%	103.21%
H22	3,794	4,255	8,049	105.88%	112.15%

H23	2,352	2,574	4,926	61.20%	109.44%
H24	4,008	3,924	7,932	161.02%	97.90%
H25	4,212	3,672	7,884	99.39%	87.18%
H26	4,044	4,104	8,148	103.35%	101.48%
H27	4,584	4,764	9,348	114.73%	103.93%

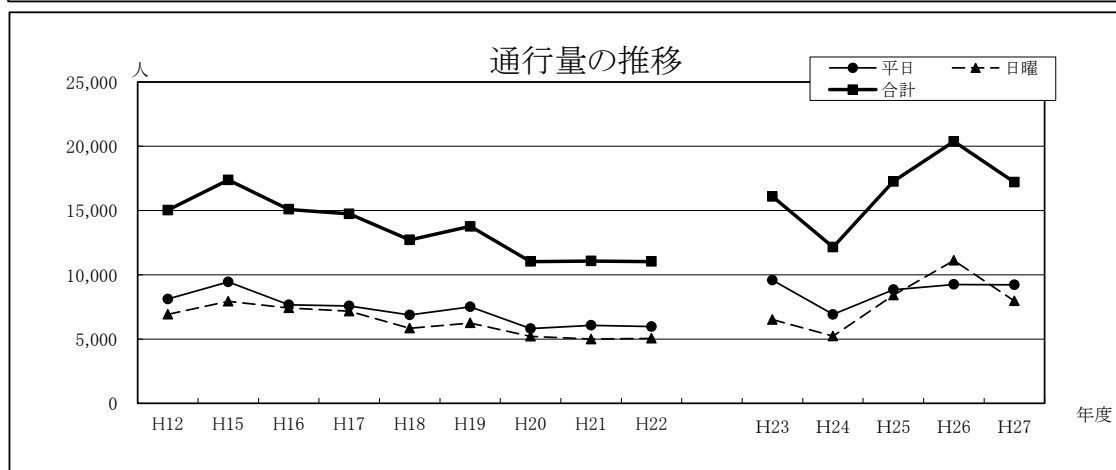
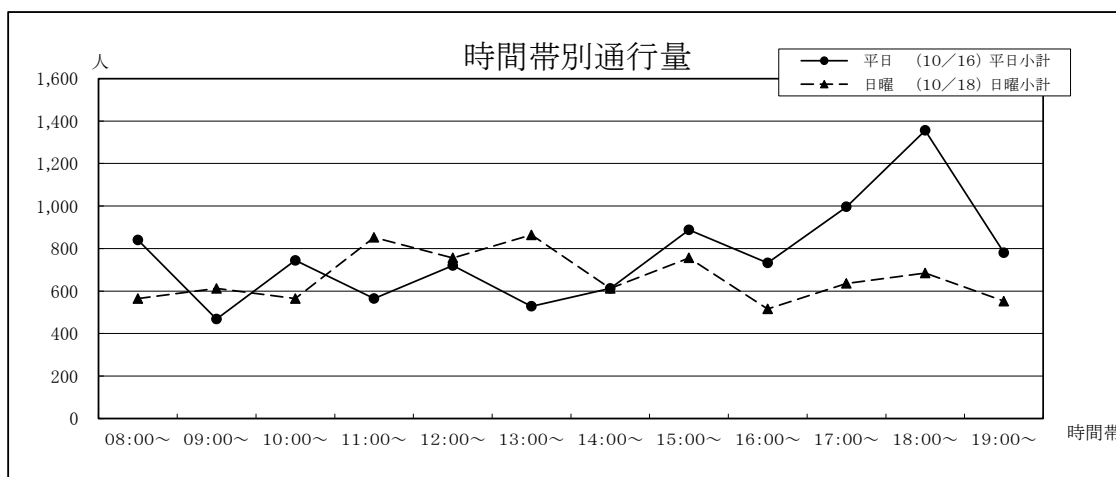


24 並木坂(園田屋前)〔上通〕

①電車通り ②広町	平日 (10/16)			日曜 (10/18)			合計
	①→②	②→①	平日小計	①→②	②→①	日曜小計	
08:00~	120	720	840	132	432	564	1,404
09:00~	24	444	468	36	576	612	1,080
10:00~	156	588	744	120	444	564	1,308
11:00~	156	408	564	120	732	852	1,416
12:00~	204	516	720	276	480	756	1,476
13:00~	216	312	528	336	528	864	1,392
14:00~	288	324	612	228	384	612	1,224
15:00~	288	600	888	348	408	756	1,644
16:00~	204	528	732	228	288	516	1,248
17:00~	360	636	996	252	384	636	1,632
18:00~	504	852	1,356	324	360	684	2,040
19:00~	384	396	780	348	204	552	1,332
合計	2,904	6,324	9,228	2,748	5,220	7,968	17,196

年	平日	日曜	合計	今回調査/ 前回調査	休日調査/ 平日調査
H12	8,106	6,924	15,030	98.34%	85.42%
H15	9,434	7,936	17,370	115.57%	84.12%
H16	7,665	7,422	15,087	86.86%	96.83%
H17	7,570	7,165	14,735	97.67%	94.65%
H18	6,869	5,841	12,710	86.26%	85.03%
H19	7,506	6,254	13,760	108.26%	83.32%
H20	5,815	5,213	11,028	80.15%	89.65%
H21	6,068	4,996	11,064	100.33%	82.33%
H22	5,968	5,059	11,027	99.67%	84.77%

H23	9,576	6,516	16,092	145.93%	68.05%
H24	6,912	5,232	12,144	75.47%	75.69%
H25	8,844	8,412	17,256	142.09%	95.12%
H26	9,252	11,112	20,364	118.01%	120.10%
H27	9,228	7,968	17,196	84.44%	86.35%

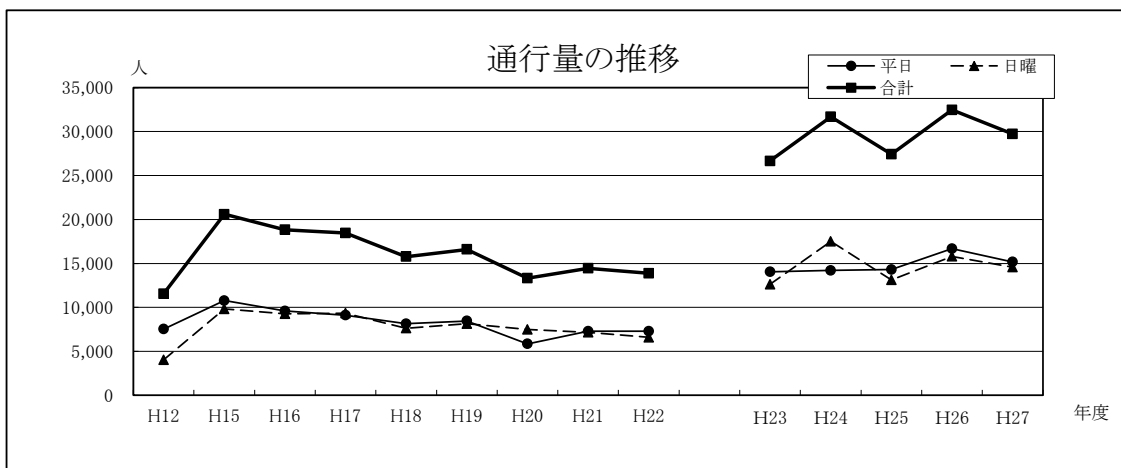
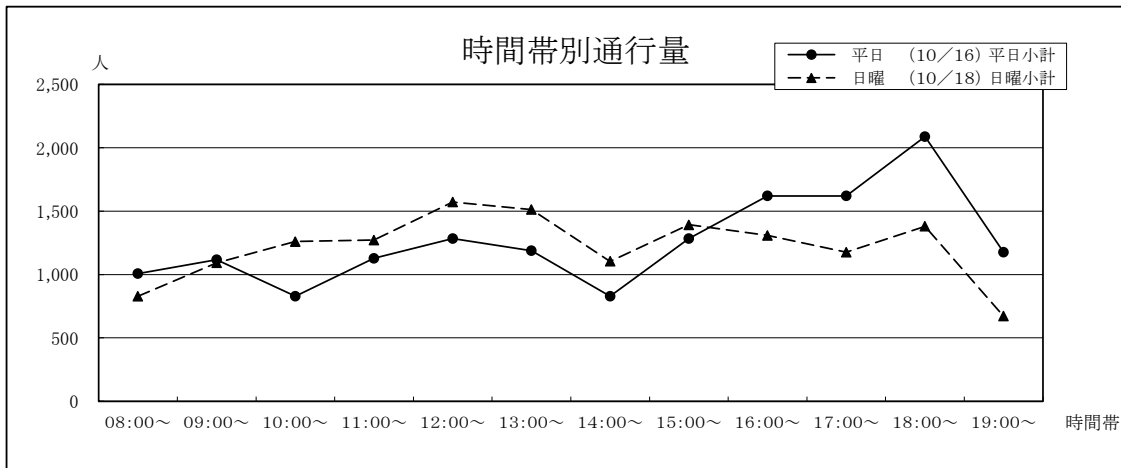


25 鶴屋本館北側入口横〔水道町〕

①鶴屋 ②大甲橋	平日 (10/16)			日曜 (10/18)			合計
	①→②	②→①	平日小計	①→②	②→①	日曜小計	
08:00~	132	876	1,008	300	528	828	1,836
09:00~	228	888	1,116	336	756	1,092	2,208
10:00~	228	600	828	228	1,032	1,260	2,088
11:00~	336	792	1,128	228	1,044	1,272	2,400
12:00~	276	1,008	1,284	456	1,116	1,572	2,856
13:00~	492	696	1,188	480	1,032	1,512	2,700
14:00~	408	420	828	276	828	1,104	1,932
15:00~	432	852	1,284	312	1,080	1,392	2,676
16:00~	492	1,128	1,620	312	996	1,308	2,928
17:00~	408	1,212	1,620	504	672	1,176	2,796
18:00~	564	1,524	2,088	444	936	1,380	3,468
19:00~	276	900	1,176	288	384	672	1,848
合計	4,272	10,896	15,168	4,164	10,404	14,568	29,736

年	平日	日曜	合計	今回調査/ 前回調査	休日調査/ 平日調査
H12	7,523	4,023	11,546	79.29%	53.48%
H15	10,766	9,824	20,590	178.33%	91.25%
H16	9,585	9,250	18,835	91.48%	96.50%
H17	9,110	9,342	18,452	97.97%	102.55%
H18	8,136	7,631	15,767	85.45%	93.79%
H19	8,449	8,145	16,594	105.25%	96.40%
H20	5,842	7,485	13,327	80.31%	128.12%
H21	7,287	7,159	14,446	108.40%	98.24%
H22	7,289	6,586	13,875	96.05%	90.36%

H23	14,034	12,624	26,658	192.13%	89.95%
H24	14,196	17,496	31,692	118.88%	123.25%
H25	14,304	13,128	27,432	86.56%	91.78%
H26	16,668	15,792	32,460	118.33%	94.74%
H27	15,168	14,568	29,736	91.61%	96.04%

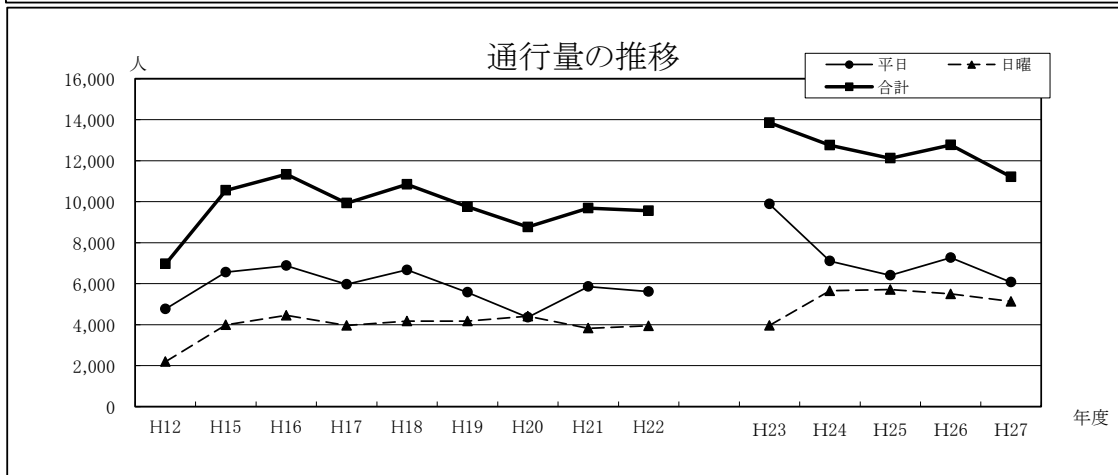
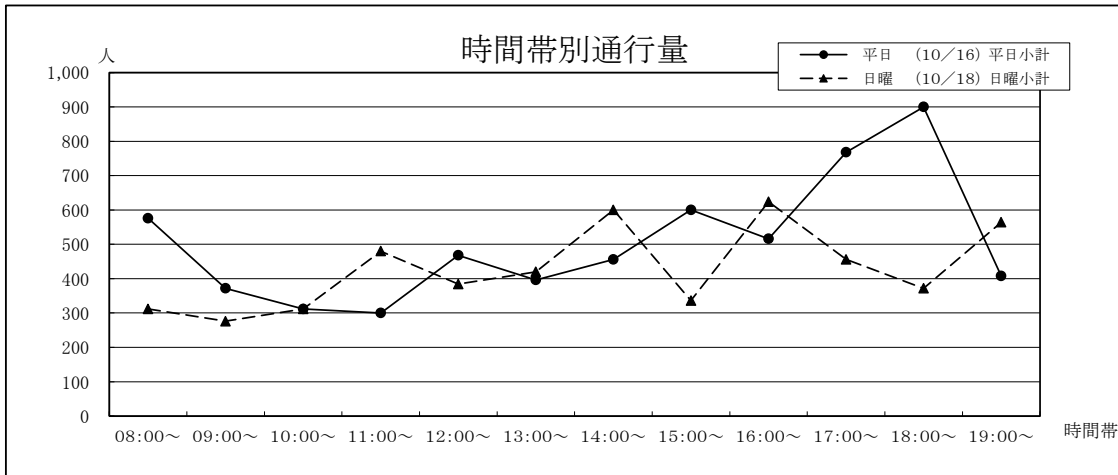


26 肥後銀行水道町支店前〔水道町〕

①びぶれす 熊日会館	平日 (10/16)			日曜 (10/18)			合計
	①→②	②→①	平日小計	①→②	②→①	日曜小計	
②大甲橋							
08:00~	336	240	576	156	156	312	888
09:00~	192	180	372	84	192	276	648
10:00~	156	156	312	72	240	312	624
11:00~	144	156	300	132	348	480	780
12:00~	240	228	468	192	192	384	852
13:00~	228	168	396	312	108	420	816
14:00~	276	180	456	348	252	600	1,056
15:00~	312	288	600	156	180	336	936
16:00~	264	252	516	348	276	624	1,140
17:00~	492	276	768	264	192	456	1,224
18:00~	528	372	900	204	168	372	1,272
19:00~	180	228	408	408	156	564	972
合計	3,348	2,724	6,072	2,676	2,460	5,136	11,208

年	平日	日曜	合計	今回調査/ 前回調査	休日調査/ 平日調査
H12	4,763	2,201	6,964	82.88%	46.21%
H15	6,563	3,989	10,552	151.52%	60.78%
H16	6,878	4,455	11,333	107.40%	64.77%
H17	5,970	3,958	9,928	87.60%	66.30%
H18	6,670	4,177	10,847	109.26%	62.62%
H19	5,578	4,173	9,751	89.90%	74.81%
H20	4,355	4,411	8,766	89.90%	101.29%
H21	5,862	3,828	9,690	110.54%	65.30%
H22	5,617	3,942	9,559	98.65%	70.18%

H23	9,888	3,966	13,854	144.93%	40.11%
H24	7,104	5,652	12,756	92.07%	79.56%
H25	6,408	5,712	12,120	95.01%	89.14%
H26	7,272	5,496	12,768	105.35%	75.58%
H27	6,072	5,136	11,208	87.78%	84.58%

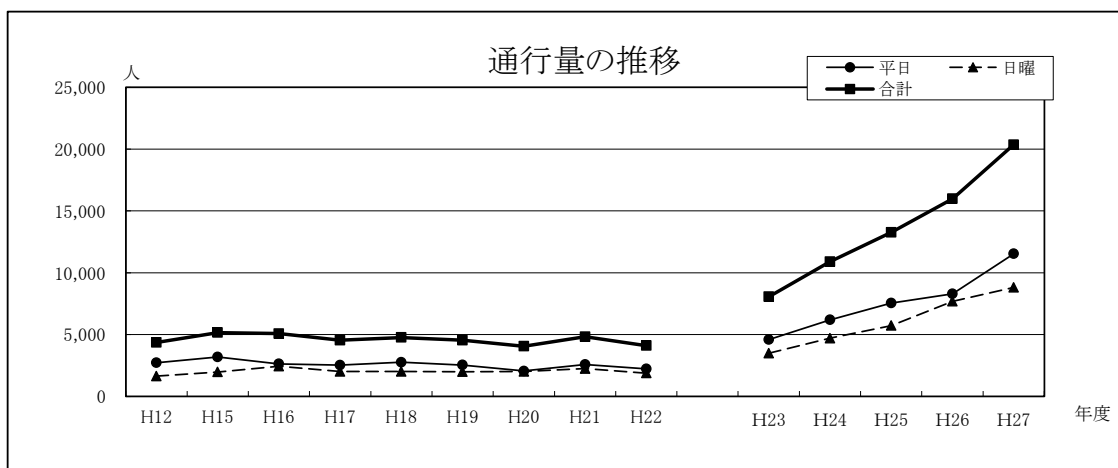
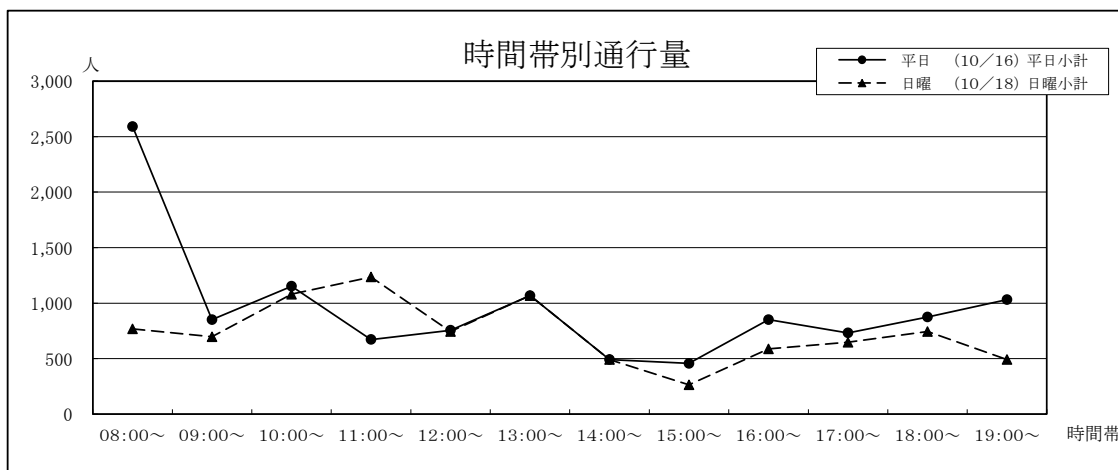


27 熊本駅前広場東口出口〔熊本駅周辺〕

①熊本駅 ②森都心プラザ	平日 (10/16)			日曜 (10/18)			合計
	①→②	②→①	平日小計	①→②	②→①	日曜小計	
08:00～	2,280	312	2,592	696	72	768	3,360
09:00～	396	456	852	336	360	696	1,548
10:00～	924	228	1,152	828	252	1,080	2,232
11:00～	432	240	672	1,104	132	1,236	1,908
12:00～	312	444	756	432	312	744	1,500
13:00～	528	540	1,068	336	732	1,068	2,136
14:00～	144	348	492	180	312	492	984
15:00～	168	288	456	144	120	264	720
16:00～	216	636	852	300	288	588	1,440
17:00～	216	516	732	180	468	648	1,380
18:00～	372	504	876	336	408	744	1,620
19:00～	264	768	1,032	180	312	492	1,524
合計	6,252	5,280	11,532	5,052	3,768	8,820	20,352

年	平日	日曜	合計	今回調査/ 前回調査	休日調査/ 平日調査
H12	2,722	1,633	4,355	76.15%	59.99%
H15	3,183	1,979	5,162	118.53%	62.17%
H16	2,636	2,445	5,081	98.43%	92.75%
H17	2,531	2,013	4,544	89.43%	79.53%
H18	2,756	2,005	4,761	104.78%	72.75%
H19	2,536	1,999	4,535	95.25%	78.82%
H20	2,052	2,012	4,064	89.61%	98.05%
H21	2,588	2,241	4,829	118.82%	86.59%
H22	2,226	1,884	4,110	85.11%	84.64%

H23	4,584	3,486	8,070	196.35%	76.05%
H24	6,192	4,704	10,896	135.02%	75.97%
H25	7,542	5,727	13,269	121.78%	75.93%
H26	8,294	7,689	15,983	120.45%	92.71%
H27	11,532	8,820	20,352	127.34%	76.48%

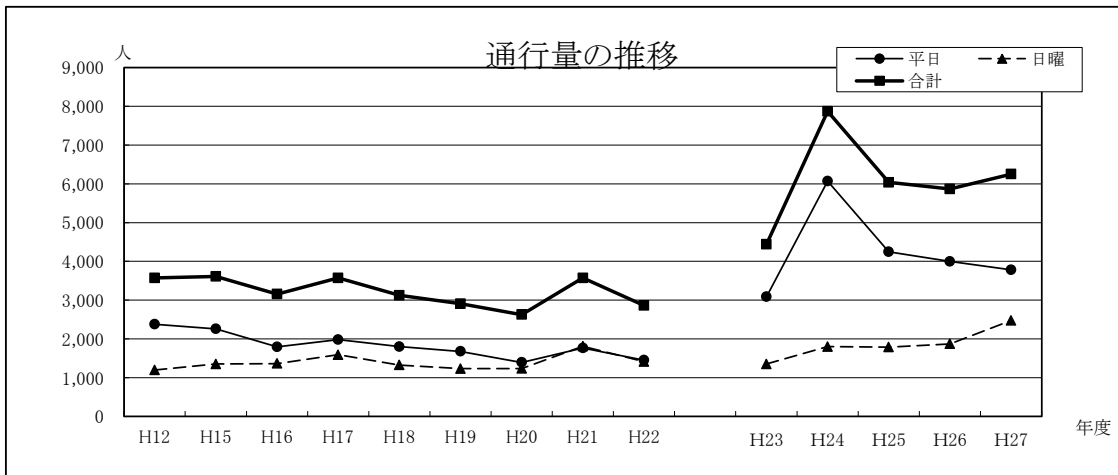
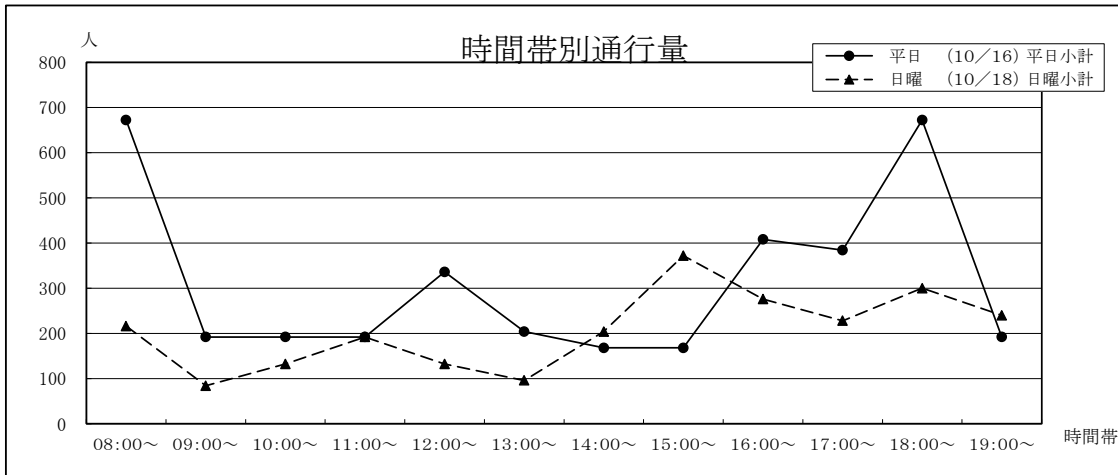


28 森都心プラザ前〔熊本駅周辺〕

①熊本駅 ②白川橋	平日 (10/16)			日曜 (10/18)			合計
	①→②	②→①	平日小計	①→②	②→①	日曜小計	
08:00~	552	120	672	84	132	216	888
09:00~	84	108	192	36	48	84	276
10:00~	132	60	192	72	60	132	324
11:00~	168	24	192	84	108	192	384
12:00~	48	288	336	120	12	132	468
13:00~	72	132	204	48	48	96	300
14:00~	96	72	168	84	120	204	372
15:00~	108	60	168	240	132	372	540
16:00~	48	360	408	96	180	276	684
17:00~	60	324	384	96	132	228	612
18:00~	240	432	672	204	96	300	972
19:00~	72	120	192	84	156	240	432
合計	1,680	2,100	3,780	1,248	1,224	2,472	6,252

年	平日	日曜	合計	今回調査/ 前回調査	休日調査/ 平日調査
H12	2,376	1,197	3,573	103.18%	50.38%
H15	2,259	1,350	3,609	101.01%	59.76%
H16	1,794	1,364	3,158	87.50%	76.03%
H17	1,982	1,590	3,572	113.11%	80.22%
H18	1,798	1,325	3,123	87.43%	73.69%
H19	1,677	1,230	2,907	93.08%	73.35%
H20	1,393	1,234	2,627	90.37%	88.59%
H21	1,762	1,810	3,572	135.97%	102.72%
H22	1,450	1,410	2,860	80.07%	97.24%

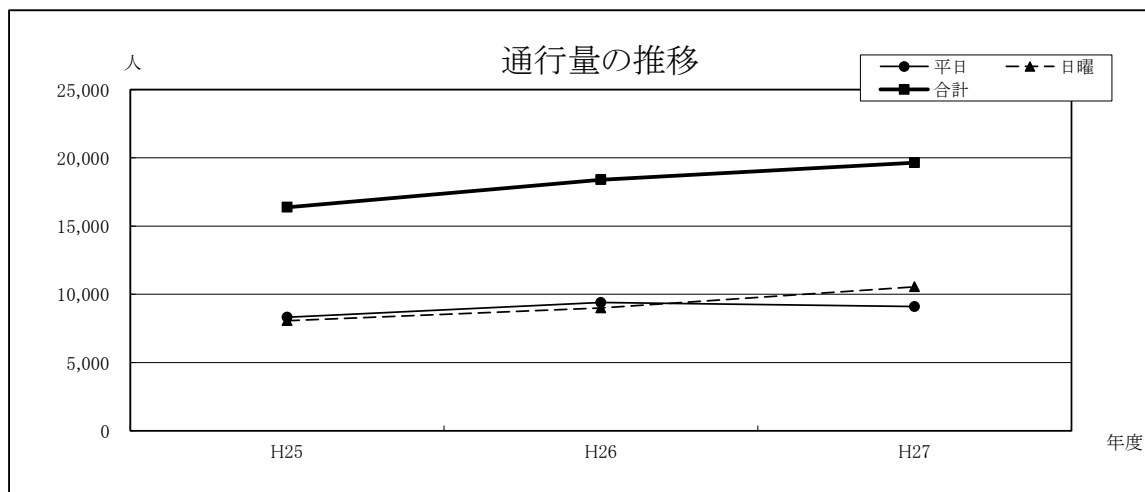
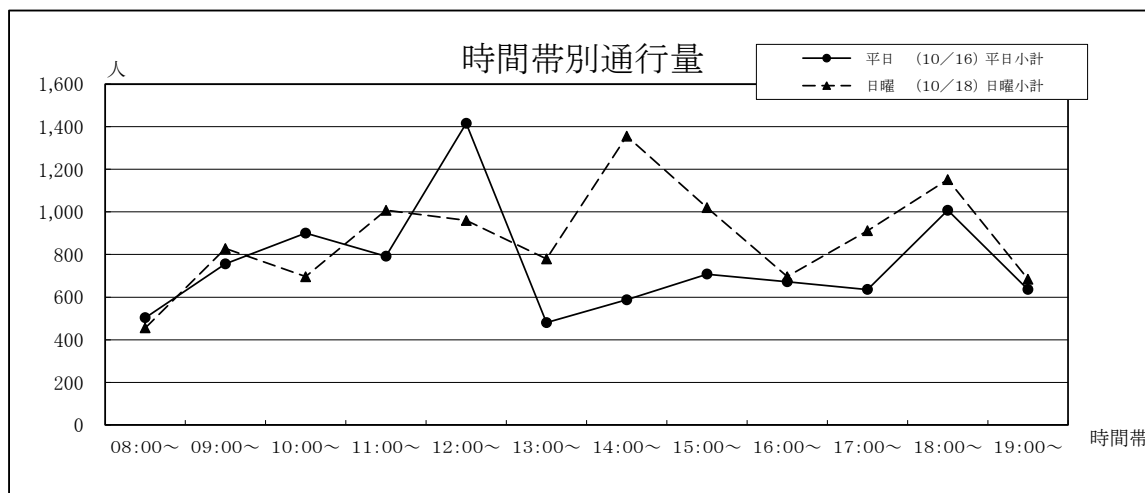
H23	3,090	1,350	4,440	155.24%	43.69%
H24	6,072	1,800	7,872	177.30%	29.64%
H25	4,248	1,788	6,036	76.68%	42.09%
H26	3,996	1,872	5,868	97.22%	46.85%
H27	3,780	2,472	6,252	106.54%	65.40%



29 熊本駅西口(新幹線口)出口〔熊本駅周辺〕

①春日小方面 ②熊本駅	平日 (10/16)			日曜 (10/18)			合計
	①→②	②→①	平日小計	①→②	②→①	日曜小計	
08:00~	336	168	504	276	180	456	960
09:00~	468	288	756	360	468	828	1,584
10:00~	552	348	900	312	384	696	1,596
11:00~	324	468	792	396	612	1,008	1,800
12:00~	408	1,008	1,416	492	468	960	2,376
13:00~	216	264	480	408	372	780	1,260
14:00~	336	252	588	684	672	1,356	1,944
15:00~	300	408	708	612	408	1,020	1,728
16:00~	300	372	672	456	240	696	1,368
17:00~	348	288	636	528	384	912	1,548
18:00~	300	708	1,008	444	708	1,152	2,160
19:00~	336	300	636	444	240	684	1,320
合計	4,224	4,872	9,096	5,412	5,136	10,548	19,644

年	平日	日曜	合計	今回調査/ 前回調査	休日調査/ 平日調査	
H25	8,316	8,064	16,380	/	96.97%	
H26	9,396	9,000	18,396		112.31%	95.79%
H27	9,096	10,548	19,644		106.78%	115.96%

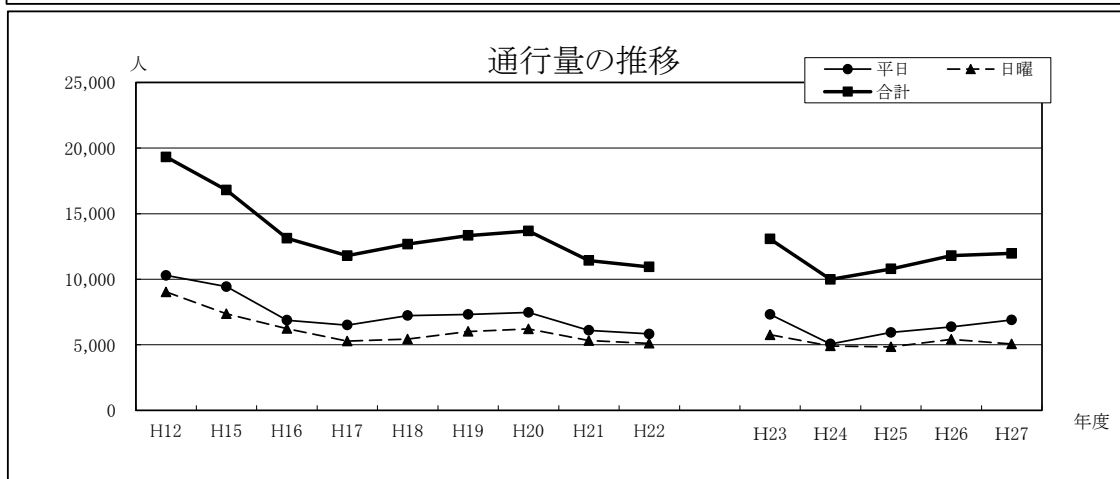
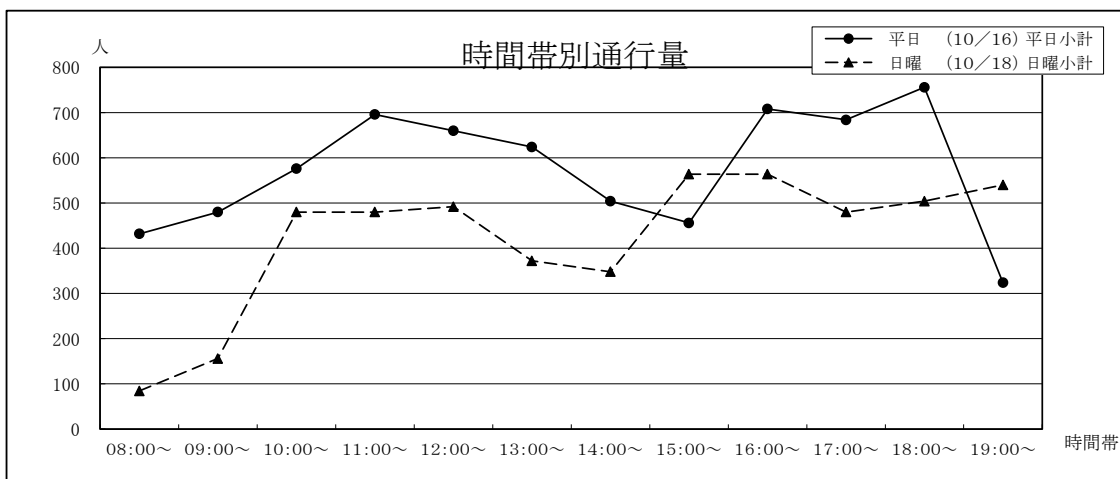


30 小粥時計店前〔健軍商店街〕

①電車通り ②栄町方面	平日 (10/16)			日曜 (10/18)			合計
	①→②	②→①	平日小計	①→②	②→①	日曜小計	
08:00~	348	84	432	84	0	84	516
09:00~	252	228	480	96	60	156	636
10:00~	288	288	576	336	144	480	1,056
11:00~	288	408	696	216	264	480	1,176
12:00~	420	240	660	264	228	492	1,152
13:00~	276	348	624	120	252	372	996
14:00~	300	204	504	156	192	348	852
15:00~	204	252	456	216	348	564	1,020
16:00~	228	480	708	216	348	564	1,272
17:00~	360	324	684	252	228	480	1,164
18:00~	360	396	756	324	180	504	1,260
19:00~	120	204	324	276	264	540	864
合計	3,444	3,456	6,900	2,556	2,508	5,064	11,964

年	平日	日曜	合計	今回調査/ 前回調査	休日調査/ 平日調査
H12	10,290	9,029	19,319	106.19%	87.75%
H15	9,432	7,362	16,794	86.93%	78.05%
H16	6,881	6,239	13,120	78.12%	90.67%
H17	6,506	5,289	11,795	89.90%	81.29%
H18	7,233	5,438	12,671	107.43%	75.18%
H19	7,315	6,018	13,333	105.22%	82.27%
H20	7,471	6,211	13,682	102.62%	83.13%
H21	6,101	5,323	11,424	83.50%	87.25%
H22	5,827	5,116	10,943	95.79%	87.80%

H23	7,308	5,760	13,068	119.42%	78.82%
H24	5,064	4,920	9,984	76.40%	97.16%
H25	5,940	4,848	10,788	108.05%	81.62%
H26	6,372	5,424	11,796	109.34%	85.12%
H27	6,900	5,064	11,964	101.42%	73.39%

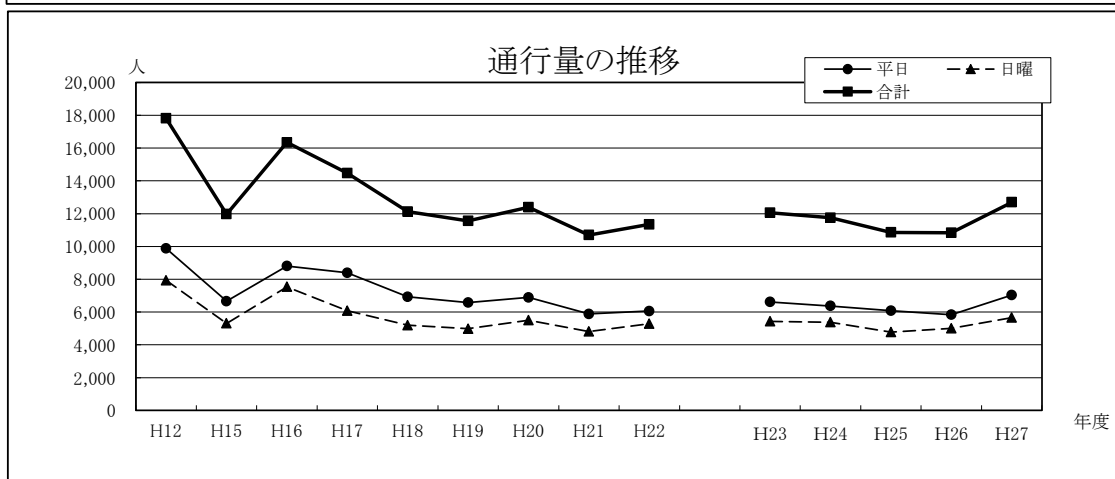
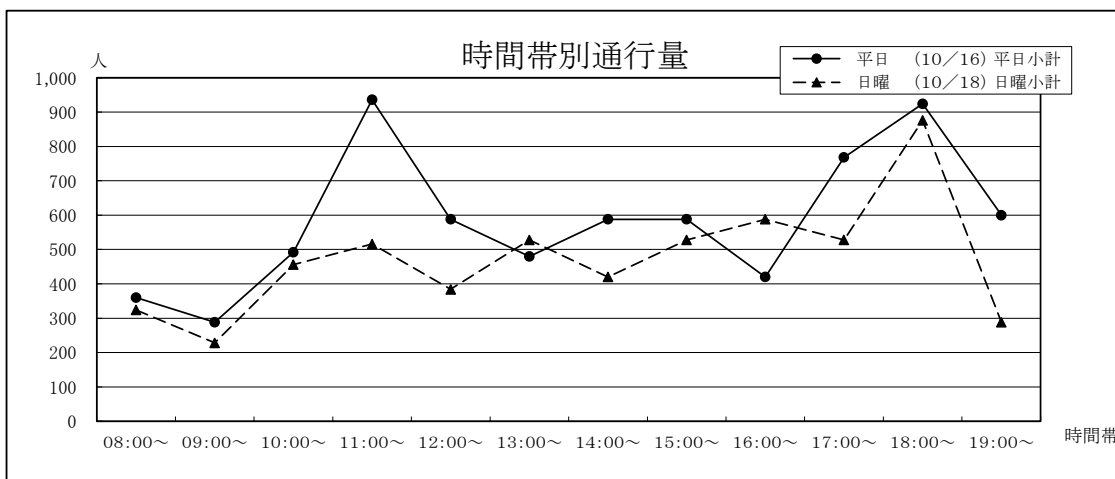


31 西里生花店前〔健軍商店街〕

①栄町方面 ②電車通り	平日 (10/16)			日曜 (10/18)			合計
	①→②	②→①	平日小計	①→②	②→①	日曜小計	
08:00~	240	120	360	168	156	324	684
09:00~	132	156	288	156	72	228	516
10:00~	312	180	492	216	240	456	948
11:00~	444	492	936	192	324	516	1,452
12:00~	264	324	588	252	132	384	972
13:00~	192	288	480	228	300	528	1,008
14:00~	312	276	588	156	264	420	1,008
15:00~	288	300	588	300	228	528	1,116
16:00~	144	276	420	312	276	588	1,008
17:00~	336	432	768	132	396	528	1,296
18:00~	300	624	924	252	624	876	1,800
19:00~	72	528	600	144	144	288	888
合計	3,036	3,996	7,032	2,508	3,156	5,664	12,696

年	平日	日曜	合計	今回調査/ 前回調査	休日調査/ 平日調査
H12	9,876	7,938	17,814	93.35%	80.38%
H15	6,660	5,308	11,968	67.18%	79.70%
H16	8,801	7,539	16,340	136.53%	85.66%
H17	8,394	6,080	14,474	88.58%	72.43%
H18	6,930	5,192	12,122	83.75%	74.92%
H19	6,578	4,979	11,557	95.34%	75.69%
H20	6,887	5,508	12,395	107.25%	79.98%
H21	5,882	4,816	10,698	86.31%	81.88%
H22	6,059	5,284	11,343	106.03%	87.21%

H23	6,612	5,436	12,048	106.22%	82.21%
H24	6,372	5,376	11,748	97.51%	84.37%
H25	6,084	4,776	10,860	92.44%	78.50%
H26	5,832	5,004	10,836	99.78%	85.80%
H27	7,032	5,664	12,696	117.17%	80.55%

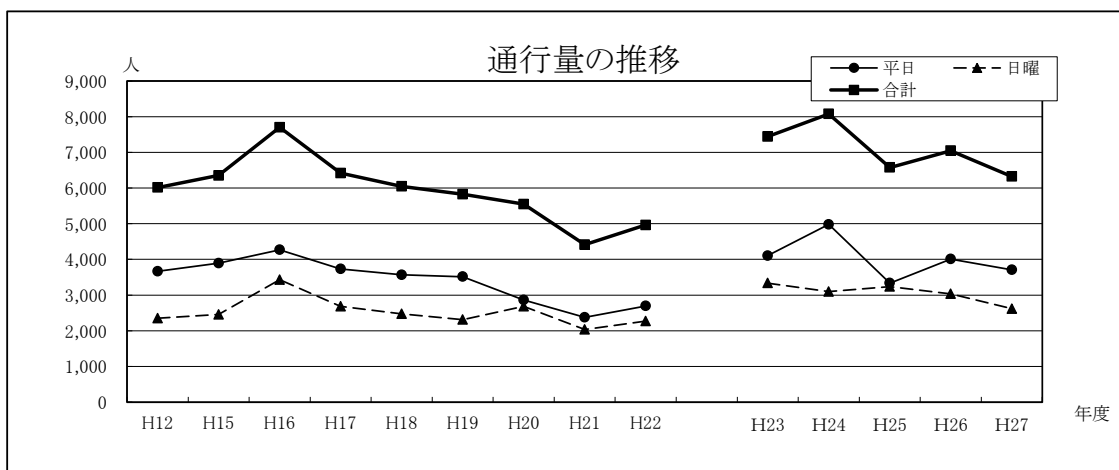
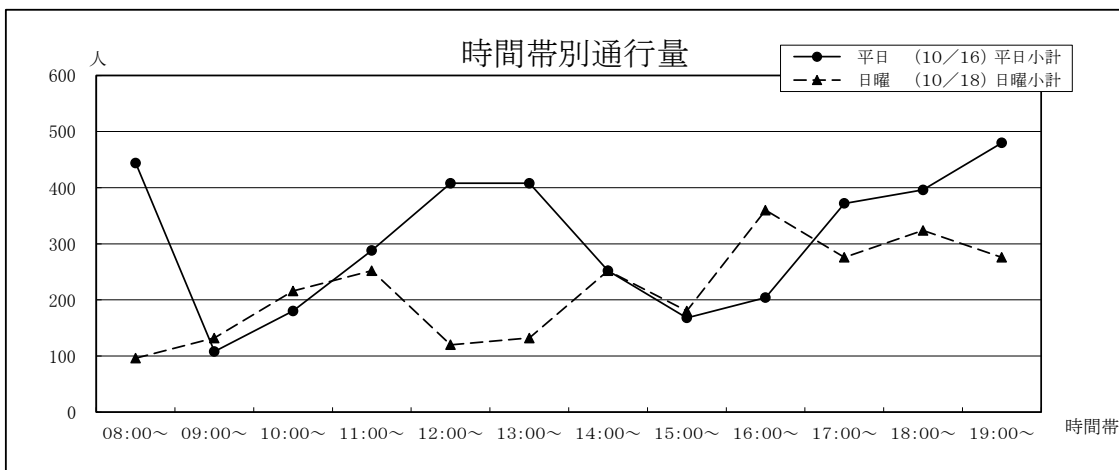


32 子飼レトロ通り西側入口〔子飼商店街〕

①子飼交差点	平日 (10/16)			日曜 (10/18)			合計
	①→②	②→①	平日小計	①→②	②→①	日曜小計	
08:00~	168	276	444	48	48	96	540
09:00~	84	24	108	60	72	132	240
10:00~	72	108	180	72	144	216	396
11:00~	108	180	288	120	132	252	540
12:00~	192	216	408	84	36	120	528
13:00~	216	192	408	108	24	132	540
14:00~	180	72	252	132	120	252	504
15:00~	48	120	168	72	108	180	348
16:00~	84	120	204	168	192	360	564
17:00~	132	240	372	180	96	276	648
18:00~	300	96	396	180	144	324	720
19:00~	108	372	480	84	192	276	756
合計	1,692	2,016	3,708	1,308	1,308	2,616	6,324

年	平日	日曜	合計	今回調査/ 前回調査	休日調査/ 平日調査
H12	3,666	2,348	6,014	82.54%	64.05%
H15	3,894	2,457	6,351	105.60%	63.10%
H16	4,269	3,431	7,700	121.24%	80.37%
H17	3,734	2,685	6,419	83.36%	71.91%
H18	3,567	2,477	6,044	94.16%	69.44%
H19	3,515	2,311	5,826	96.39%	65.75%
H20	2,866	2,684	5,550	95.26%	93.65%
H21	2,376	2,035	4,411	79.48%	85.65%
H22	2,694	2,269	4,963	112.51%	84.22%

H23	4,104	3,336	7,440	149.91%	81.29%
H24	4,980	3,096	8,076	108.55%	62.17%
H25	3,336	3,240	6,576	81.43%	97.12%
H26	4,008	3,036	7,044	107.12%	75.75%
H27	3,708	2,616	6,324	89.78%	70.55%

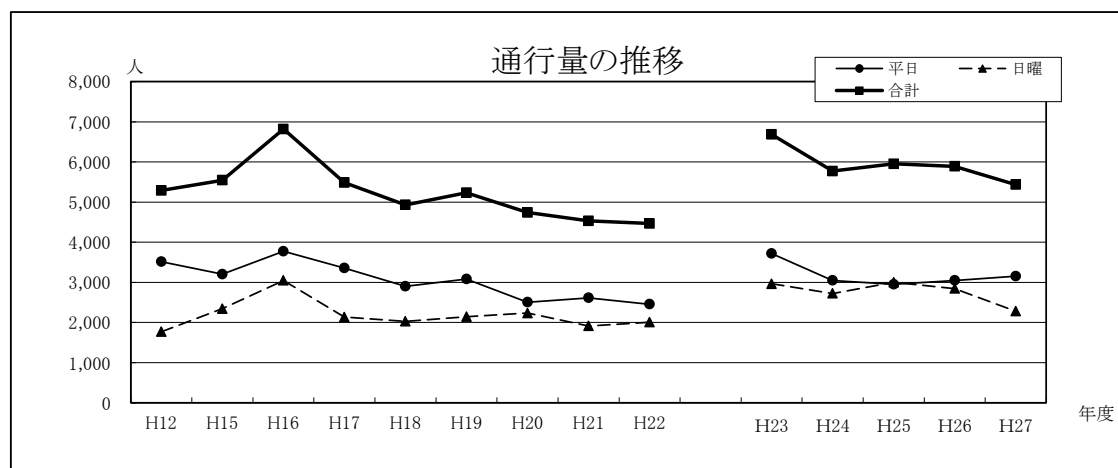
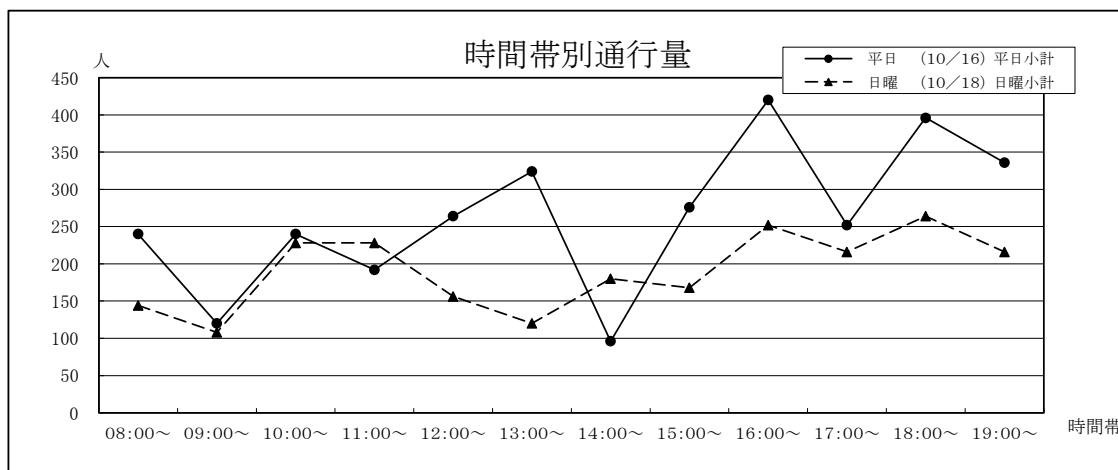


33 石井食料品店前〔子飼商店街〕

①商店街	平日 (10/16)			日曜 (10/18)			合計
	①→②	②→①	平日小計	①→②	②→①	日曜小計	
②子飼交差点							
08:00~	72	168	240	48	96	144	384
09:00~	60	60	120	60	48	108	228
10:00~	168	72	240	96	132	228	468
11:00~	84	108	192	108	120	228	420
12:00~	120	144	264	96	60	156	420
13:00~	72	252	324	36	84	120	444
14:00~	72	24	96	72	108	180	276
15:00~	108	168	276	96	72	168	444
16:00~	216	204	420	120	132	252	672
17:00~	108	144	252	120	96	216	468
18:00~	96	300	396	108	156	264	660
19:00~	144	192	336	120	96	216	552
合計	1,320	1,836	3,156	1,080	1,200	2,280	5,436

年	平日	日曜	合計	今回調査/ 前回調査	休日調査/ 平日調査
H12	3,518	1,771	5,289	81.49%	50.34%
H15	3,202	2,343	5,545	104.84%	73.17%
H16	3,771	3,049	6,820	122.99%	80.85%
H17	3,354	2,133	5,487	80.45%	63.60%
H18	2,901	2,031	4,932	89.89%	70.01%
H19	3,085	2,146	5,231	106.06%	69.56%
H20	2,506	2,235	4,741	90.63%	89.19%
H21	2,615	1,914	4,529	95.53%	73.19%
H22	2,457	2,009	4,466	98.61%	81.77%

H23	3,720	2,964	6,684	149.66%	79.68%
H24	3,048	2,724	5,772	86.36%	89.37%
H25	2,952	3,000	5,952	103.12%	101.63%
H26	3,048	2,844	5,892	98.99%	93.31%
H27	3,156	2,280	5,436	92.26%	72.24%

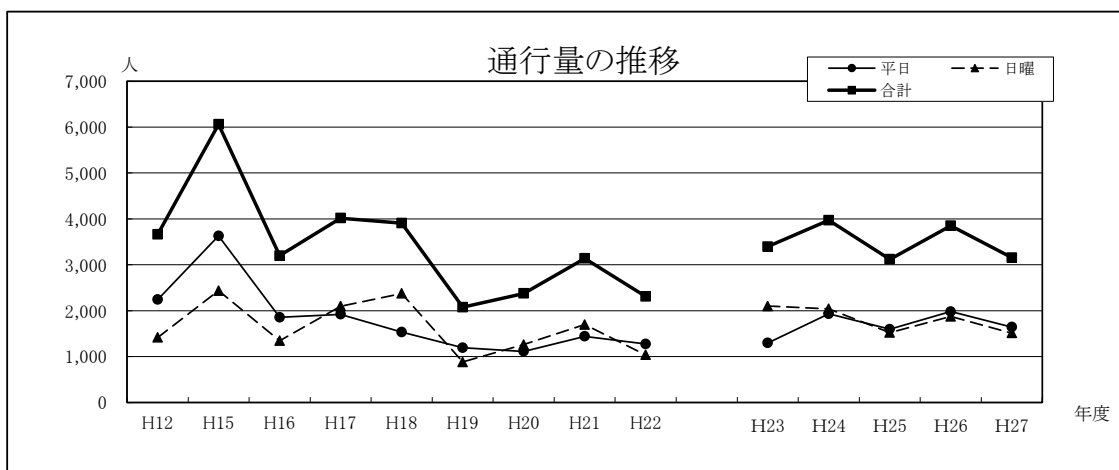
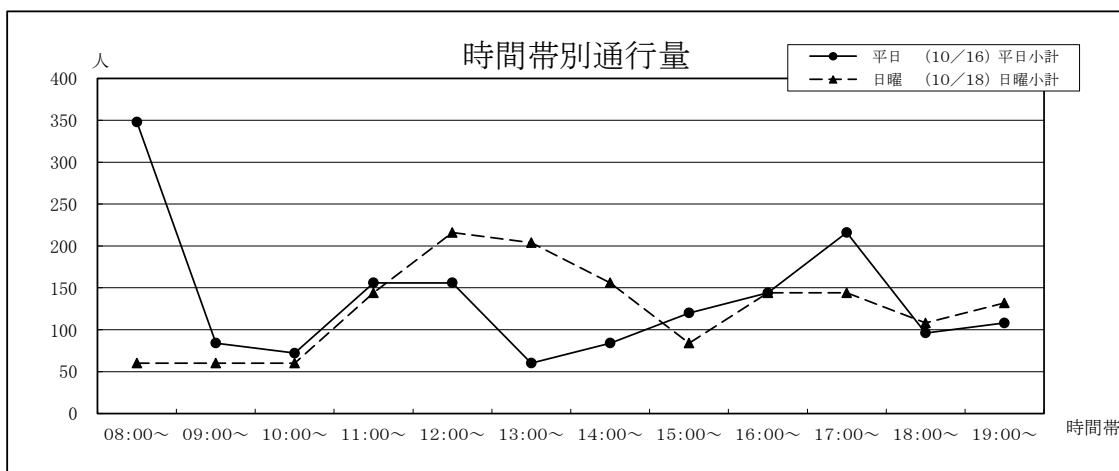


34 スズヤ時計店横〔水前寺〕

①電車通り ②水前寺公園	平日 (10/16)			日曜 (10/18)			合計
	①→②	②→①	平日小計	①→②	②→①	日曜小計	
08:00~	216	132	348	48	12	60	408
09:00~	48	36	84	24	36	60	144
10:00~	36	36	72	36	24	60	132
11:00~	84	72	156	24	120	144	300
12:00~	36	120	156	144	72	216	372
13:00~	36	24	60	36	168	204	264
14:00~	60	24	84	48	108	156	240
15:00~	24	96	120	60	24	84	204
16:00~	96	48	144	60	84	144	288
17:00~	156	60	216	36	108	144	360
18:00~	12	84	96	24	84	108	204
19:00~	48	60	108	108	24	132	240
合計	852	792	1,644	648	864	1,512	3,156

年	平日	日曜	合計	今回調査/ 前回調査	休日調査/ 平日調査
H12	2,244	1,417	3,661	48.18%	63.15%
H15	3,627	2,434	6,061	165.56%	67.11%
H16	1,853	1,345	3,198	52.76%	72.58%
H17	1,921	2,097	4,018	125.64%	109.16%
H18	1,535	2,375	3,910	97.31%	154.72%
H19	1,192	882	2,074	53.04%	73.99%
H20	1,114	1,261	2,375	114.51%	113.20%
H21	1,442	1,696	3,138	132.13%	117.61%
H22	1,274	1,038	2,312	73.68%	81.48%

H23	1,296	2,100	3,396	146.89%	162.04%
H24	1,932	2,040	3,972	116.96%	105.59%
H25	1,596	1,524	3,120	78.55%	95.49%
H26	1,980	1,872	3,852	123.46%	94.55%
H27	1,644	1,512	3,156	81.93%	91.97%

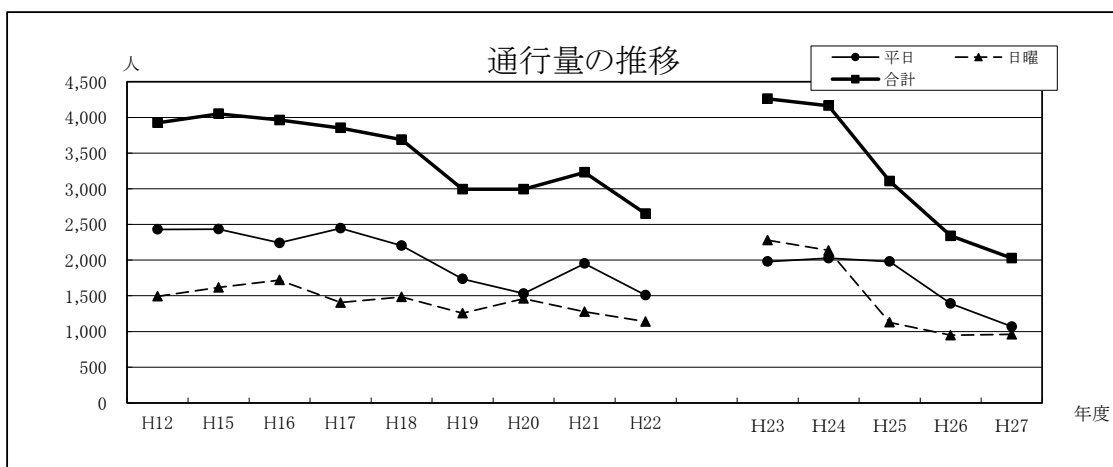
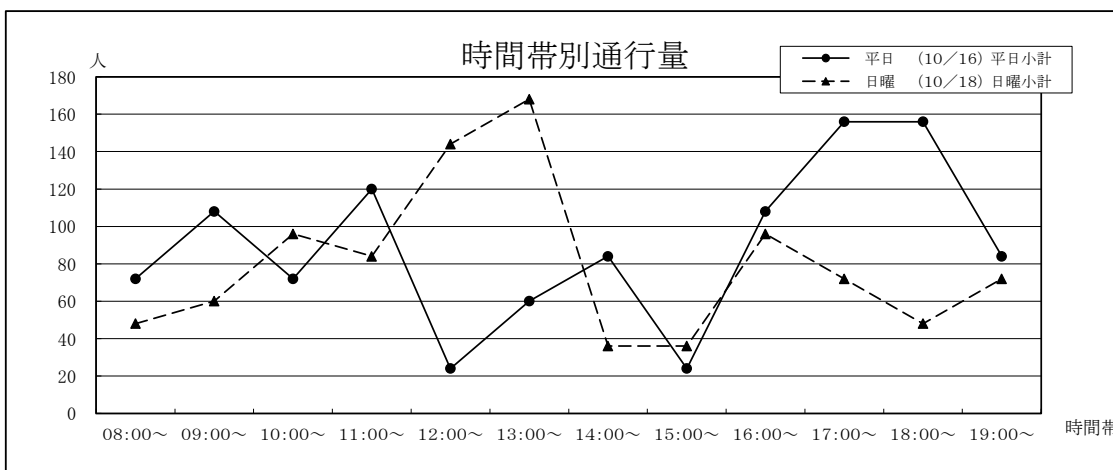


35 末藤内科小児科医院前〔水前寺〕

①江津湖方面 ②電車通り	平日 (10/16)			日曜 (10/18)			合計
	①→②	②→①	平日小計	①→②	②→①	日曜小計	
08:00~	36	36	72	36	12	48	120
09:00~	60	48	108	48	12	60	168
10:00~	60	12	72	24	72	96	168
11:00~	72	48	120	36	48	84	204
12:00~	12	12	24	96	48	144	168
13:00~	36	24	60	156	12	168	228
14:00~	48	36	84	12	24	36	120
15:00~	12	12	24	12	24	36	60
16:00~	60	48	108	36	60	96	204
17:00~	72	84	156	24	48	72	228
18:00~	60	96	156	12	36	48	204
19:00~	24	60	84	12	60	72	156
合計	552	516	1,068	504	456	960	2,028

年	平日	日曜	合計	今回調査/ 前回調査	休日調査/ 平日調査
H12	2,431	1,493	3,924	109.98%	61.42%
H15	2,434	1,617	4,051	103.24%	66.43%
H16	2,241	1,721	3,962	97.80%	76.80%
H17	2,447	1,405	3,852	97.22%	57.42%
H18	2,203	1,484	3,687	95.72%	67.36%
H19	1,737	1,256	2,993	81.18%	72.31%
H20	1,531	1,461	2,992	99.97%	95.43%
H21	1,952	1,277	3,229	107.92%	65.42%
H22	1,510	1,140	2,650	82.07%	75.50%

H23	1,980	2,280	4,260	160.75%	115.15%
H24	2,028	2,136	4,164	97.75%	105.33%
H25	1,980	1,128	3,108	74.64%	56.97%
H26	1,392	948	2,340	75.29%	68.10%
H27	1,068	960	2,028	86.67%	89.89%

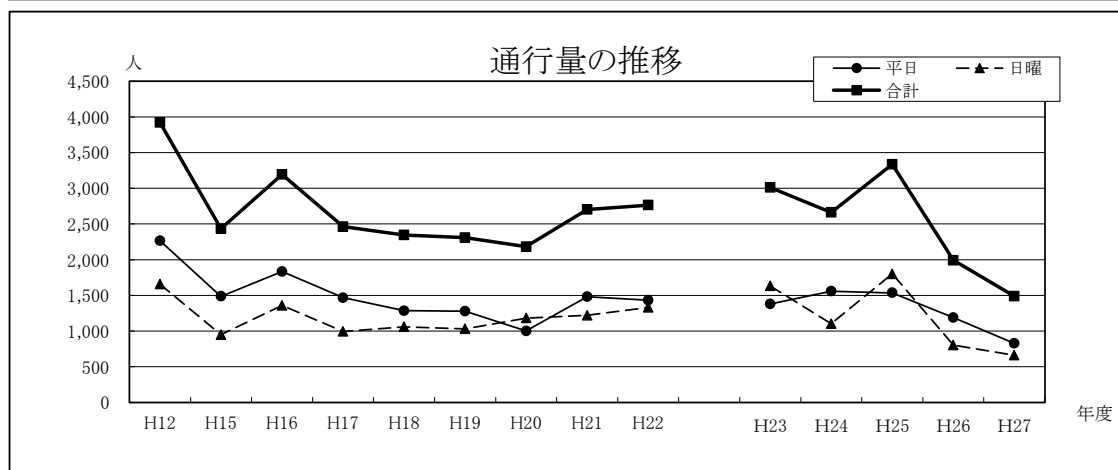
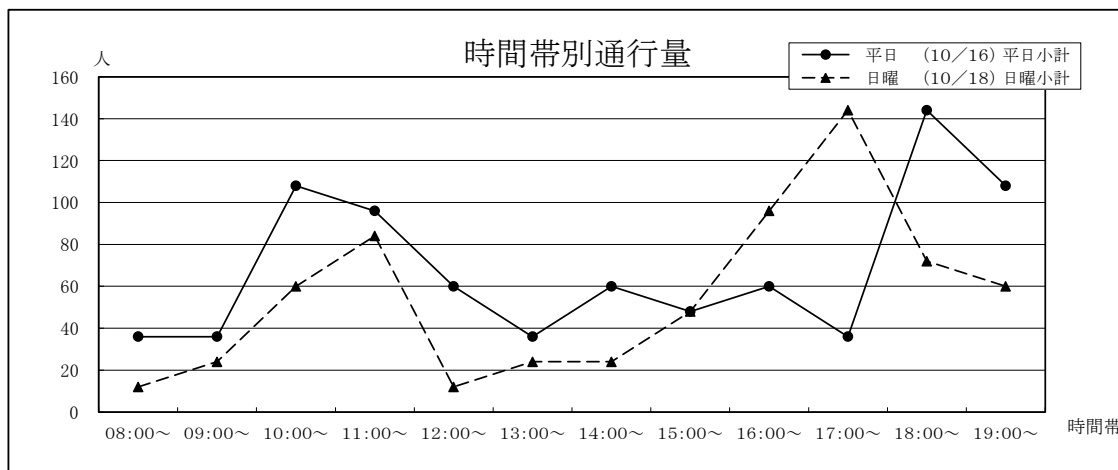


36 肥後銀行楠支店前〔武蔵ヶ丘〕

①九州自動車道 ②楠	平日 (10/16)			日曜 (10/18)			合計
	①→②	②→①	平日小計	①→②	②→①	日曜小計	
08:00~	24	12	36	12	0	12	48
09:00~	24	12	36	12	12	24	60
10:00~	72	36	108	36	24	60	168
11:00~	72	24	96	12	72	84	180
12:00~	12	48	60	0	12	12	72
13:00~	24	12	36	0	24	24	60
14:00~	36	24	60	12	12	24	84
15:00~	24	24	48	0	48	48	96
16:00~	36	24	60	48	48	96	156
17:00~	24	12	36	96	48	144	180
18:00~	84	60	144	12	60	72	216
19:00~	36	72	108	12	48	60	168
合計	468	360	828	252	408	660	1,488

年	平日	日曜	合計	今回調査/ 前回調査	休日調査/ 平日調査
H12	2,264	1,657	3,921	114.62%	73.19%
H15	1,487	949	2,436	62.13%	63.82%
H16	1,835	1,359	3,194	131.12%	74.06%
H17	1,468	994	2,462	77.08%	67.71%
H18	1,285	1,059	2,344	95.21%	82.41%
H19	1,278	1,032	2,310	98.55%	80.75%
H20	1,001	1,182	2,183	94.50%	118.08%
H21	1,483	1,221	2,704	123.87%	82.33%
H22	1,434	1,331	2,765	102.26%	92.82%

H23	1,380	1,632	3,012	108.93%	118.26%
H24	1,560	1,104	2,664	88.45%	70.77%
H25	1,536	1,800	3,336	125.23%	117.19%
H26	1,188	804	1,992	59.71%	67.68%
H27	828	660	1,488	74.70%	79.71%

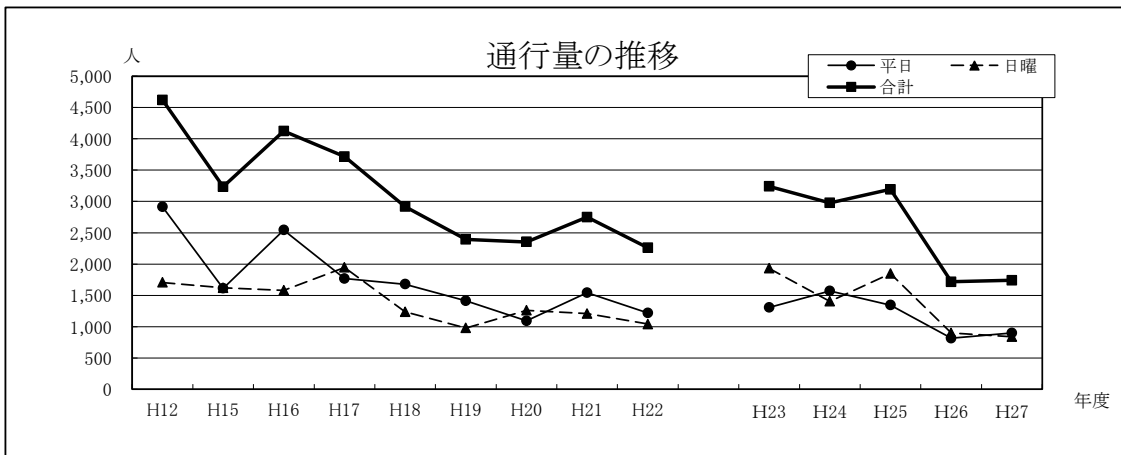
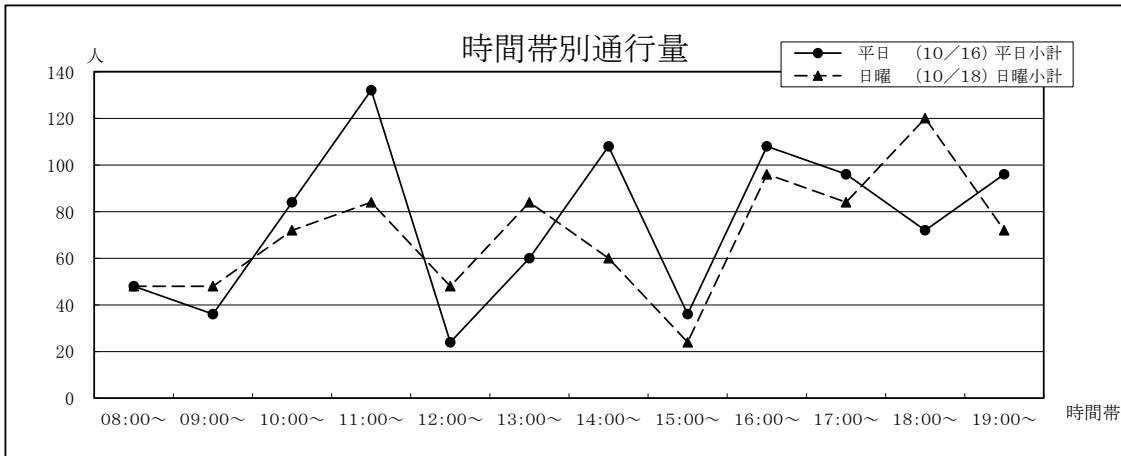


37 ムサンプラザ前〔武蔵ヶ丘〕

①九州自動車道 ②光の森	平日 (10/16)			日曜 (10/18)			合計
	①→②	②→①	平日小計	①→②	②→①	日曜小計	
08:00~	12	36	48	12	36	48	96
09:00~	36	0	36	24	24	48	84
10:00~	24	60	84	48	24	72	156
11:00~	72	60	132	24	60	84	216
12:00~	24	0	24	12	36	48	72
13:00~	12	48	60	48	36	84	144
14:00~	60	48	108	24	36	60	168
15:00~	12	24	36	12	12	24	60
16:00~	36	72	108	72	24	96	204
17:00~	60	36	96	60	24	84	180
18:00~	36	36	72	36	84	120	192
19:00~	84	12	96	12	60	72	168
合計	468	432	900	384	456	840	1,740

年	平日	日曜	合計	今回調査/ 前回調査	休日調査/ 平日調査
H12	2,914	1,706	4,620	106.01%	58.54%
H15	1,613	1,621	3,234	70.00%	100.50%
H16	2,543	1,580	4,123	127.49%	62.13%
H17	1,768	1,947	3,715	90.10%	110.12%
H18	1,678	1,238	2,916	78.49%	73.78%
H19	1,412	980	2,392	82.03%	69.41%
H20	1,092	1,261	2,353	98.37%	115.48%
H21	1,542	1,208	2,750	116.87%	78.34%
H22	1,220	1,041	2,261	82.22%	85.33%

H23	1,308	1,932	3,240	143.30%	147.71%
H24	1,572	1,404	2,976	91.85%	89.31%
H25	1,344	1,848	3,192	107.26%	137.50%
H26	816	900	1,716	53.76%	110.29%
H27	900	840	1,740	101.40%	93.33%



平成27年度商店街通行量調査結果報告書

< 発行 >

平成28年3月

熊本市・熊本商工会議所

< 編集 >

熊本市商工振興課

TEL : 096-328-2424

FAX : 096-324-7004

Eメールアドレス : syoukousinkou@city.kumamoto.lg.jp