

平成28年度  
商店街通行量調査  
結果報告書

平成29年3月  
熊本市・熊本商工会議所



# はじめに

現在の国の経済情勢については、雇用・所得環境が改善し、緩やかな回復基調が続いております。しかし、個人消費及び民間設備投資は、所得、収益の伸びと比べ力強さを欠いた状況となっており、海外経済の不確実性など経済を取り巻く環境は依然として先行き不透明な状況が続いております。

このような中、商店街を取り巻く環境は厳しく、郊外大型店のほか、ドラッグストア、ディスカウントストア等の出店をはじめ、プライベートブランドによる低価格化やインターネットショッピングの普及など、小売業全体における競争が厳しさを増しております。また、商店街としても商店主の高齢化や後継者不足など、様々な課題を抱えている状況にあります。

加えて、昨年4月に発生した熊本地震により、商店街のみならず、住宅や観光施設・道路等に甚大な被害を受けました。現在、震災復興計画に基づきこれらの復旧・復興へ向け全力で取り組みを進めているところでございます。

商店街の活性化を検討する上では、震災による影響を踏まえつつ、従来の商業集積地・消費地としての機能はもとより、住民の交流拠点・憩いの場、防犯・防災等の自治活動の主体、地域コミュニティの担い手としての機能と役割の重要性が高まっていることを踏まえ、ニーズに応じた実効性のある取り組みにつなげることが大切であります。

本調査は、市内主要商業地の利用状況の現状と推移を歩行者通行量の面から把握し、本市の商業振興及び商店街の活性化に資することを目的に、昭和43年から実施しているものです。

平成28年度は、10月14日（金）・10月16日（日）に市内37地点において調査を実施しました。

その調査結果を取りまとめましたので、ご報告いたしますとともに、本調査にご協力いただきました商店街並びに関係者の皆様をはじめ各方面の方々にご活用いただければ幸いです。

平成29年3月 熊本市  
熊本商工会議所

# 目 次

## I 調査の概要

---

1. 調査の目的	1 P
2. 実施機関	1 P
3. 調査日時	1 P
4. 調査対象	1 P
5. 調査方法	1 P
6. 調査地点	1 P
7. 平成28年度調査地点一覧	2 P
8. 調査地点図	3 P

## II 調査結果

---

1. 調査結果の概要	4 P
(1) 調査結果の前提	4 P
(2) 調査日の天候	4 P
(3) 前回調査以降の主な動き	4 P
(4) 中心商店街の通行量	5 P
(5) 熊本駅・地域商店街の通行量	5 P
(6) 全体の通行量	6 P
2. 地区別概要	8 P
(1) 中心商店街の地区別概要	8 P
(2) 熊本駅・地域商店街の地区別概要	10 P
(3) 通行量上位地点ランキング	12 P
3. 各地点の調査結果と平成27年度調査結果との比較	13 P
4. 進行方向別通行人数	14 P
5. 過去の調査結果一覧	16 P
6. 各調査地点の通行量詳細	22 P

# I. 調査の概要

---

## 1. 調査の目的

市内主要商業地の利用状況の現状と推移を歩行者通行量の面から把握し、本市の商業振興、商店街の活性化のための基礎資料とする。

## 2. 実施機関

熊本市・熊本商工会議所

## 3. 調査日時

①平成28年10月14日（金） 午前8時～午後8時 12時間

②平成28年10月16日（日） 午前8時～午後8時 12時間

## 4. 調査対象

商店街内歩行者及び自転車通行者（中学生程度以上）

## 5. 調査方法

調査地点を通過する対象者数を進行方向別に5分間計測、計測値に12を乗じて1時間の通行量を換算・推計し、1日（12時間）の通行量を算出

## 6. 調査地点

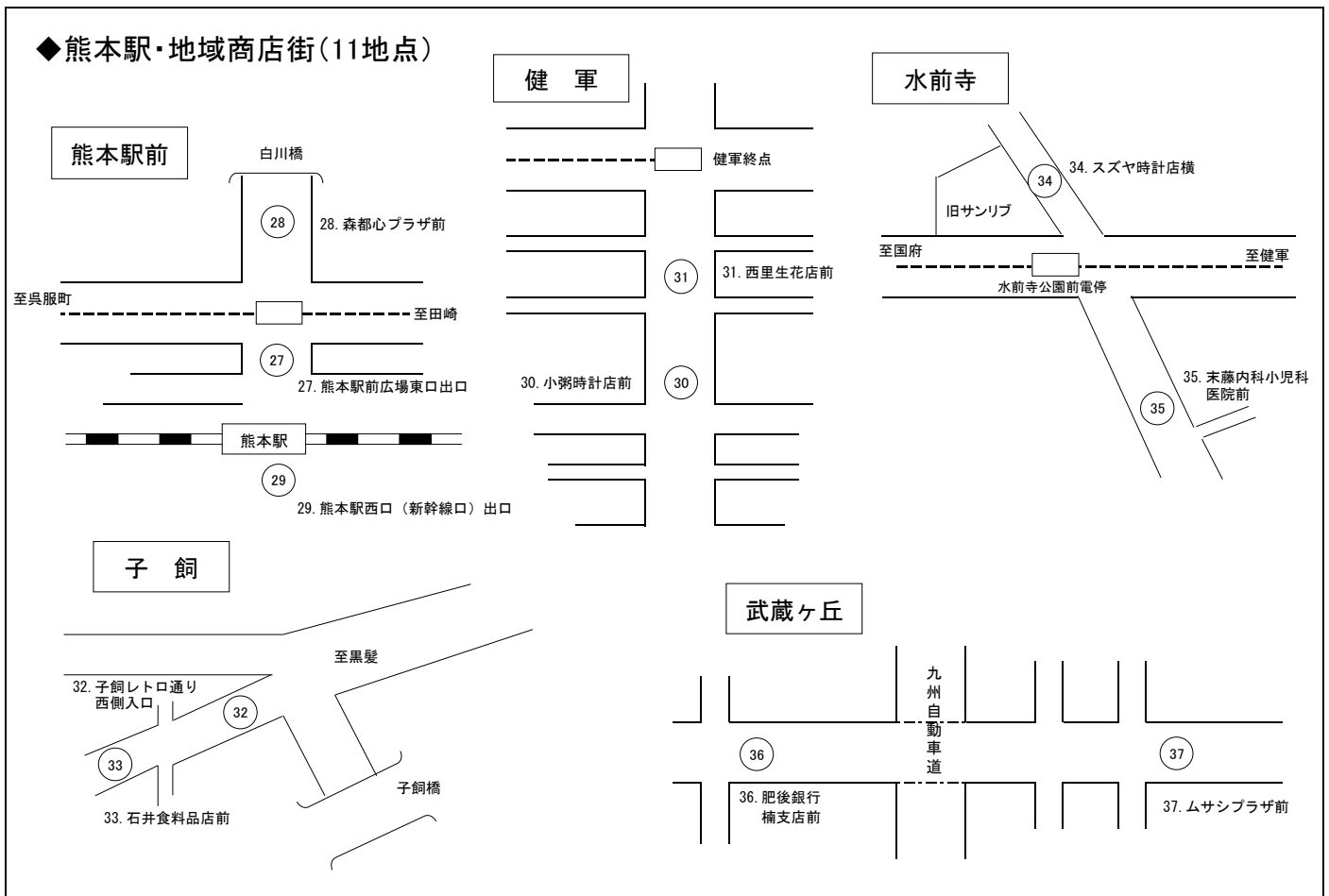
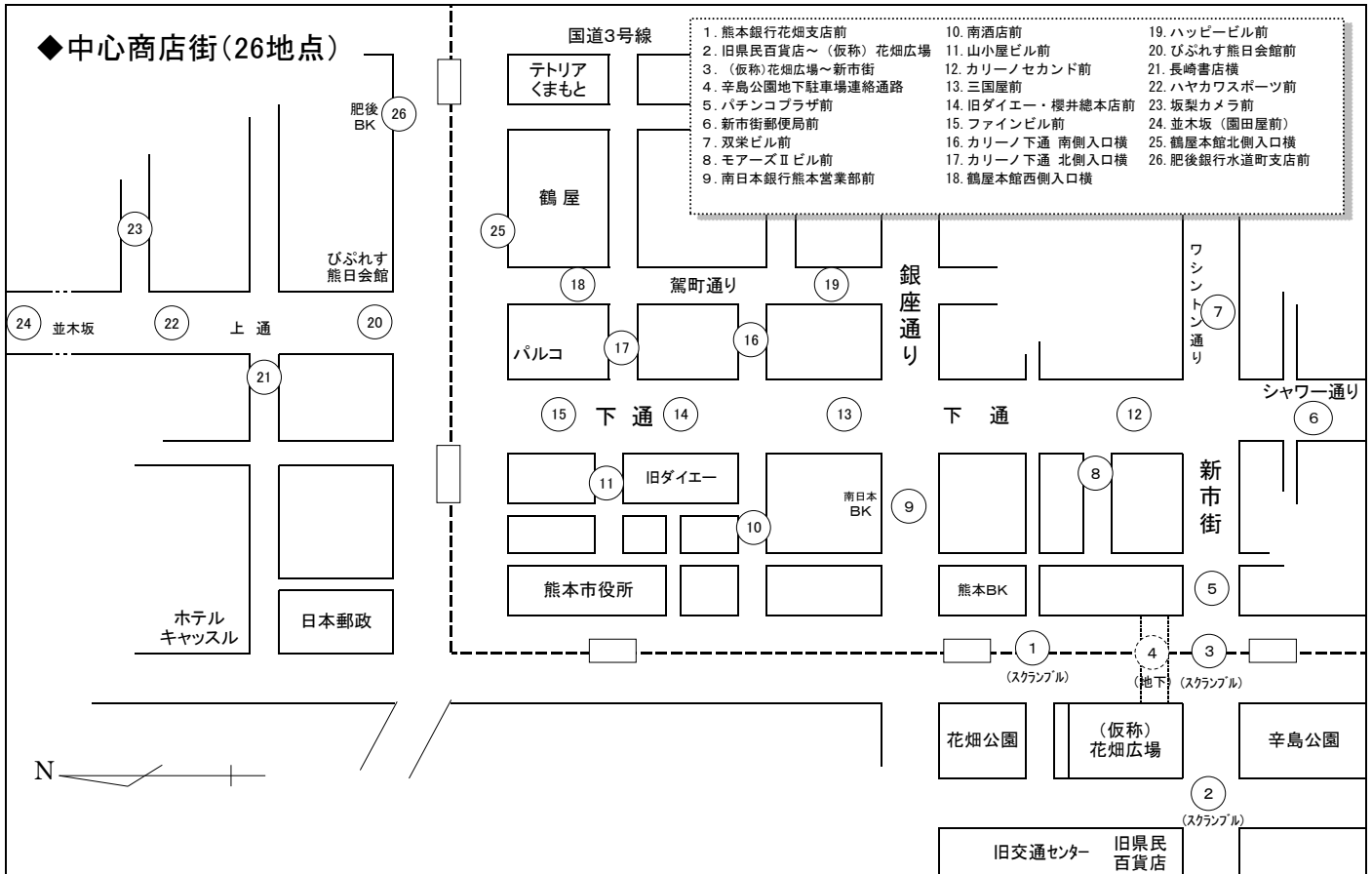
市内主要商店街37地点（中心商店街26地点＋熊本駅・地域商店街11地点）

※調査地点の詳細は「7. 調査地点一覧」をご参照ください。

## 7. 平成28年度調査地点一覧

地点No.	町名（通名）	調査地点
1	交通センター	熊本銀行花畑支店前 ※スクランブル交差点
2	旧県民百貨店	旧県民百貨店～（仮称）花畑広場 ※スクランブル交差点
3	新市街	（仮称）花畑広場～新市街 ※スクランブル交差点
4	〃	辛島公園地下駐車場連絡通路
5	〃	パチンコプラザ前
6	シャワー通り	新市街郵便局前
7	ワシントン通り	双栄ビル前
8	プールスコート	モアーズⅡビル前
9	銀座通り	南日本銀行熊本営業部前
10	城見町	南酒店前
11	市庁舎通り	山小屋ビル前
12	下 通	カリーノセカンド前
13	〃	三国屋前
14	〃	旧ダイエー・櫻井總本店前
15	〃	ファインビル前
16	安政町	カリーノ下通 南側入口横
17	下 通	カリーノ下通 北側入口横
18	駕町通り	鶴屋本館西側入口横
19	〃	ハッピービル前
20	上 通	びぶれす熊日会館前
21	〃	長崎書店横
22	〃	ハヤカワスポーツ前
23	〃	坂梨カメラ前
24	〃	並木坂（園田屋前）
25	水道町	鶴屋本館北側入口横
26	〃	肥後銀行水道町支店前
中心商店街 計26地点		
27	熊本駅	熊本駅前広場東口出口
28	〃	森都心プラザ前
29	〃	熊本駅西口（新幹線口）出口
30	健軍	小粥時計店前
31	〃	西里生花店前
32	子飼	子飼レトロ通り西側入口
33	〃	石井食料品店前
34	水前寺	スズヤ時計店横
35	〃	末藤内科小児科医院前
36	武蔵ヶ丘	肥後銀行楠支店前
37	〃	ムサシプラザ前
熊本駅・地域商店街 計11地点		
合 計 37地点		

## 8. 調査地点図



## Ⅱ. 調査結果

### 1. 調査結果の概要

#### (1) 調査結果の前提

##### 本調査結果について

商店街通行量調査は、中心商店街及び熊本駅・地域商店街の37地点を通過する歩行者等を進行方向別に計測したものであり、同一歩行者等が近接した各調査地点を通過する場合や折り返して同じ調査地点を再び通過する場合は、調査地点においてそれぞれ1人として計測している。

そのため、各調査地点の歩行者等を合算している全体の通行量人数については、実質的な歩行者等の人数ではなく、あくまでも管内商店街の歩行者等通行量を概略的に現す指標である。

※なお、平成23年度から調査時期及び計測方法を変更しているため、22年度以前の調査結果との単純な比較はできない。

#### (2) 調査日の天候

調査日	天候の概要	参考：前回調査時の天候
【平日調査】 平成28年 10月14日(金)	天 気：曇 最高気温：23.1℃ (対前回比 -3.3℃) 最低気温：15.6℃ (対前回比 +3.6℃) 湿 度：58% (対前回比 -10%)	平成27年10月16日(金) 天 気：快晴 最高気温：26.4℃ 最低気温：12.0℃ 湿 度：68%
【休日調査】 平成28年 10月16日(日)	天 気：曇一時雨 最高気温：26.6℃ (対前回比 -0.1℃) 最低気温：16.8℃ (対前回比 +4.5℃) 湿 度：85% (対前回比 +22%)	平成27年10月18日(日) 天 気：快晴 最高気温：26.7℃ 最低気温：12.3℃ 湿 度：63%

※気象庁HP（熊本地方気象台）

#### (3) 前回調査以降の主な動き

- 熊本地震（平成28年4月14日前震、4月16日本震）
- JR鹿児島本線の熊本駅～川尻駅の間に西熊本駅が開業（平成28年3月26日）



#### (4) 中心商店街の通行量 (26地点)

項目	平成 28 年度 (10 月)		平成 27 年度 (前年 10 月)
		対前年比 増減率	
平日	317,784 人	+2.93%	308,736 人
日曜	349,920 人	+2.64%	340,908 人
合計	667,704 人	+2.78%	649,644 人

※通行量全体に占める割合は 89.75%

##### <調査結果>

- ・中心商店街の通行量は平日で 317,784 人、日曜で 349,920 人となっており、2 日間合計で 667,704 人となった。
- ・中心商店街の通行量は、平日で 9,048 人増の 2.93% 増、日曜で 9,012 人増の 2.64% 増、全体で 18,060 人増の 2.78% 増となっている。
- ・熊本地震の影響により、全体として通行量が減少することも懸念されたが、増加した要因としては、地震の影響により郊外大型商業施設が一時休業し、買い物客が中心市街地に集中したものと推察される。

#### (5) 熊本駅・地域商店街の通行量 (11地点)

##### ①熊本駅 (3地点)

項目	平成 28 年度 (10 月)		平成 27 年度 (前年 10 月)
		対前年比 増減率	
平日	18,576 人	△23.89%	24,408 人
日曜	22,908 人	+4.89%	21,840 人
合計	41,484 人	△10.30%	46,248 人

※通行量全体に占める割合は 5.57%

##### <調査結果>

- ・熊本駅 3 地点の通行量は平日で 18,576 人、日曜で 22,908 人となっており、2 日間合計で 41,484 人となった。
- ・熊本駅の通行量は、平日で 5,832 人減の 23.89% 減、日曜で 1,068 人増の 4.89% 増、全体で 4,764 人減の 10.30% 減となっている。
- ・平日に減少した要因としては、調査日の翌日から開催されたイベントの設営により通行の流れが変わったことが影響しているものと推察される。

②地域商店街（8地点）健軍・子飼・水前寺・武蔵ヶ丘の各2地点

項目	平成 28 年度 (10 月)		平成 27 年度 (前年 10 月)
		対前年比 増減率	
平日	21,480 人	△14.88%	25,236 人
日曜	13,284 人	△32.21%	19,596 人
合計	34,764 人	△23.54%	45,468 人

※通行量全体に占める割合は4.67%

<調査結果>

- ・地域商店街8地点の通行量は平日で21,480人、日曜で13,284人となっており、2日間合計で34,764人となった。
- ・地域商店街の通行量は、平日で3,756人減の14.88%減、日曜で6,312人減の32.21%減、全体で10,704人減の23.54%減となっている。
- ・地域商店街の中でも健軍商店街が大きく減少しており、これは熊本地震により店舗やアーケード等に大きな被害を受けたこと、特に核店舗のスーパーマーケットが休業していることが大きく影響したものと推察される。

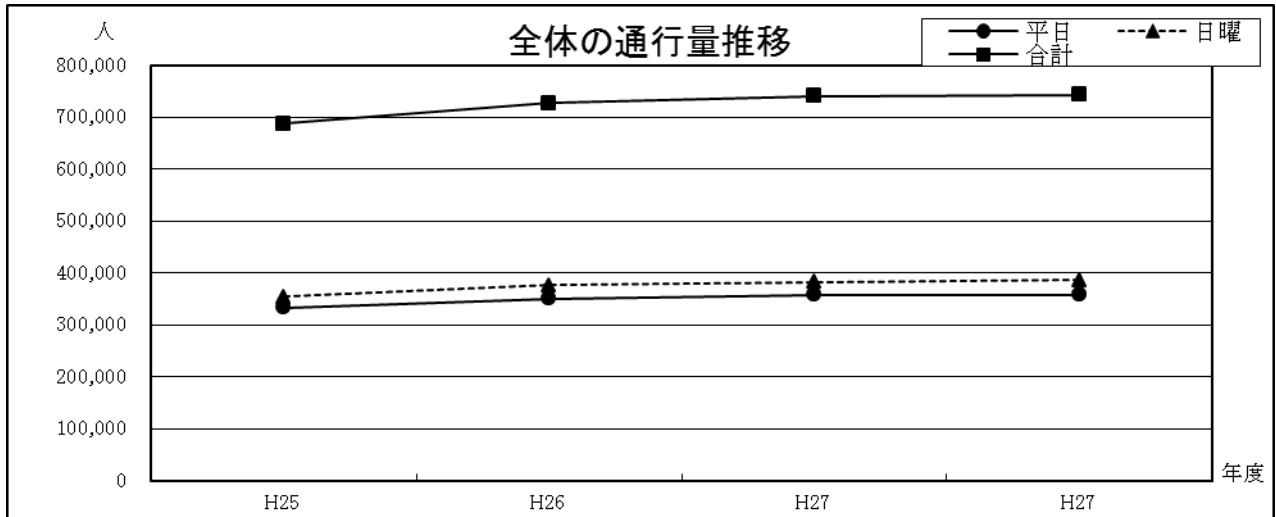
(6) 全体の通行量<37地点合計>

項目	平成 28 年度 (10 月)		平成 27 年度 (前年 10 月)
		対前年比 増減率	
平日	357,840 人	△0.15%	358,380 人
日曜	386,112 人	+0.98%	382,344 人
合計	743,952 人	+0.43%	740,724 人

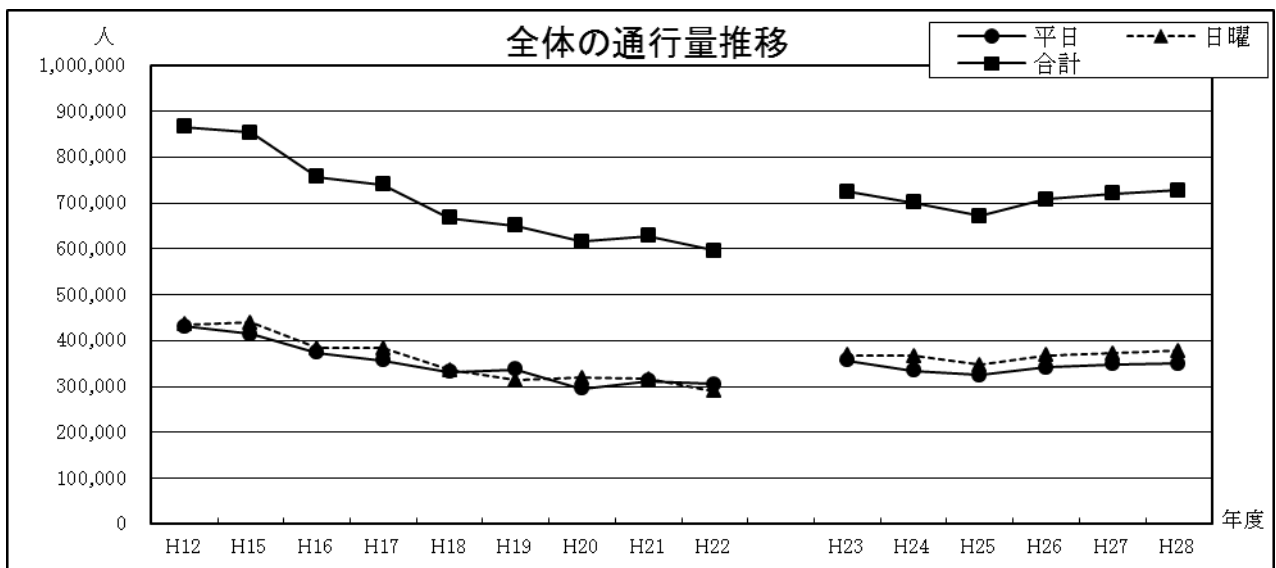
<調査結果>

- ・全体の通行量は平日で357,840人、日曜で386,112人となっており、2日間合計で743,952人となった。
- ・全体の通行量は、平日で540人減の0.15%減、日曜で3,768人増の0.98%増、全体で3,228人増の0.43%増となっている。
- ・中心商店街においてはやや増加傾向、地域商店街においては減少傾向にあり、全体としてはわずかながら増加した。

<全体の通行量推移>



<平成 25 年度以降、新たに調査地点に追加した「熊本駅西口(新幹線口)出口」を除く 36 地点合計の推移 >



## 2. 地区別概要

### (1) 中心商店街の地区別概要

#### ①新市街及び新市街周辺地区（調査地点1～7）

No.	調査地点	平成28年度（人）			平成27年度（人）			増減率（％）		
		平日	日曜	合計	平日	日曜	合計	平日	日曜	合計
1	熊本銀行花畑支店前	2,088	1,368	3,456	1,908	1,152	3,060	9.43	18.75	12.94
2	旧県民百貨店～（仮称）花畑広場	7,908	5,964	13,872	12,300	11,916	24,216	△ 35.71	△ 49.95	△ 42.72
3	（仮称）花畑広場～新市街	12,276	11,604	23,880	18,012	18,492	36,504	△ 31.85	△ 37.25	△ 34.58
4	辛島公園地下駐車場連絡通路	1,260	888	2,148	996	792	1,788	26.51	12.12	20.13
5	パチンコプラザ前	17,124	14,184	31,308	19,104	19,824	38,928	△ 10.36	△ 28.45	△ 19.57
6	新市街郵便局前	5,196	5,028	10,224	5,676	4,644	10,320	△ 8.46	8.27	△ 0.93
7	双栄ビル前	4,056	3,960	8,016	4,680	4,500	9,180	△ 13.33	△ 12.00	△ 12.68
小計		49,908	42,996	92,904	62,676	61,320	123,996	△ 20.37	△ 29.88	△ 25.08

#### <調査結果>

新市街及び新市街周辺地区7地点の通行量は平日で49,908人、日曜で42,996人、2日間合計で92,904人となった。

合計で見ると、日曜よりも平日の通行量が多い結果となっており、7地点の全てで日曜よりも平日の通行量が多い。

#### ②下通及び下通周辺地区（調査地点8～19）

No.	調査地点	平成28年度（人）			平成27年度（人）			増減率（％）		
		平日	日曜	合計	平日	日曜	合計	平日	日曜	合計
8	モアーズⅡビル前	2,364	2,832	5,196	2,388	2,340	4,728	△ 1.01	21.03	9.90
9	南日本銀行熊本営業部前	6,468	6,468	12,936	8,628	6,120	14,748	△ 25.03	5.69	△ 12.29
10	南酒店前	7,176	5,532	12,708	7,692	5,604	13,296	△ 6.71	△ 1.28	△ 4.42
11	山小屋ビル前	8,664	6,060	14,724	9,156	5,700	14,856	△ 5.37	6.32	△ 0.89
12	カリーノセカンド前	21,408	24,192	45,600	21,396	24,540	45,936	0.06	△ 1.42	△ 0.73
13	三国屋前	24,432	32,448	56,880	24,096	31,872	55,968	1.39	1.81	1.63
14	旧ダイエー・櫻井總本店前	25,692	35,880	61,572	23,736	32,916	56,652	8.24	9.00	8.68
15	ファインビル前	28,560	41,028	69,588	27,576	38,640	66,216	3.57	6.18	5.09
16	カリーノ下通 南側入口横	8,544	7,536	16,080	7,368	7,992	15,360	15.96	△ 5.71	4.69
17	カリーノ下通 北側入口横	13,776	15,804	29,580	14,040	16,332	30,372	△ 1.88	△ 3.23	△ 2.61
18	鶴屋本館西側入口横	15,168	18,072	33,240	13,944	15,048	28,992	8.78	20.10	14.65
19	ハッピービル前	7,908	7,788	15,696	7,068	6,924	13,992	11.88	12.48	12.18
小計		170,160	203,640	373,800	167,088	194,028	361,116	1.84	4.95	3.51

#### <調査結果>

下通及び下通周辺地区12地点の通行量は平日で170,160人、日曜で203,640人、2日間合計で373,800人となった。

合計で見ると、平日よりも日曜の通行量が多い結果となっており、12地点のうち6地点で平日よりも日曜の通行量が多い。下通アーケードの全ての調査地点において平日よりも日曜の通行量が多くなっている。

下通及び下通周辺地区12地点の通行量は平日で1.84%の増、日曜で4.95%の増、全体で3.51%の増となっている。

### ③上通及び上通周辺地区（調査地点20～24）

No.	調査地点	平成28年度（人）			平成27年度（人）			増減率（%）		
		平日	日曜	合計	平日	日曜	合計	平日	日曜	合計
20	びぶれす熊日会館前	29,064	33,936	63,000	23,760	30,780	54,540	22.32	10.25	15.51
21	長崎書店横	4,488	4,452	8,940	4,668	4,236	8,904	△ 3.86	5.10	0.40
22	ハヤカワスポーツ前	18,384	22,212	40,596	15,492	18,108	33,600	18.67	22.66	20.82
23	坂梨カメラ前	4,416	4,200	8,616	4,584	4,764	9,348	△ 3.66	△ 11.84	△ 7.83
24	並木坂（園田屋前）	11,244	8,244	19,488	9,228	7,968	17,196	21.85	3.46	13.33
小計		67,596	73,044	140,640	57,732	65,856	123,588	17.09	10.91	13.80

#### <調査結果>

上通及び上通周辺地区5地点の通行量は平日で67,596人、日曜で73,044人、2日間合計で140,640人となった。

合計で見ると、平日よりも日曜の通行量が多い結果となっており、5地点のうち2地点で平日よりも日曜の通行量が多い。

上通及び上通周辺地区5地点の通行量は平日で17.09%の増、日曜で10.91%の増、全体で13.80%の増となった。

「23、坂梨カメラ前」のみ減少し、その他の地点では増加した結果となった。

### ④水道町周辺地区（調査地点25～26）

No.	調査地点	平成28年度（人）			平成27年度（人）			増減率（%）		
		平日	日曜	合計	平日	日曜	合計	平日	日曜	合計
25	鶴屋本館北側入口横	17,376	18,048	35,424	15,168	14,568	29,736	14.56	23.89	19.13
26	肥後銀行水道町支店前	12,744	12,192	24,936	6,072	5,136	11,208	109.88	137.38	122.48
小計		30,120	30,240	60,360	21,240	19,704	40,944	41.81	53.47	47.42

#### <調査結果>

水道町周辺地区2地点の通行量は平日で30,120人、日曜で30,240人、2日間合計で60,360人となった。

合計で見ると、平日よりも日曜の通行量が多い結果となっており、平日で41.81%の増、日曜で53.47%の増、全体で47.42%の増となった。

## (2) 熊本駅・地域商店街の地区別概要

### ①熊本駅地区（調査地点27～29）

No.	調査地点	平成28年度（人）			平成27年度（人）			増減率（%）		
		平日	日曜	合計	平日	日曜	合計	平日	日曜	合計
27	熊本駅広場東口出口	6,312	9,420	15,732	11,532	8,820	20,352	△ 45.27	6.80	△ 22.70
28	森都心プラザ前	3,744	5,508	9,252	3,780	2,472	6,252	△ 0.95	122.82	47.98
29	熊本駅西口（新幹線口）出口	8,520	7,980	16,500	9,096	10,548	19,644	△ 6.33	△ 24.35	△ 16.00
小計		18,576	22,908	41,484	24,408	21,840	46,248	△ 23.89	4.89	△ 10.30

#### <調査結果>

熊本駅地区3地点の通行量は平日で18,576人、日曜で22,908人、2日間合計で41,484人となった。

熊本駅地区3地点の通行量は平日で23.89%の減、日曜で4.89%の増、全体で10.30%の減となっており、「27、熊本駅広場東口出口」、「28、森都心プラザ前」では平日よりも日曜の通行量が多い。

### ②健軍地区（調査地点30～31）

No.	調査地点	平成28年度（人）			平成27年度（人）			増減率（%）		
		平日	日曜	合計	平日	日曜	合計	平日	日曜	合計
30	小粥時計店前	3,516	1,644	5,160	6,900	5,064	11,964	△ 49.04	△ 67.54	△ 56.87
31	西里生花店前	4,668	2,664	7,332	7,032	5,664	12,696	△ 33.62	△ 52.97	△ 42.25
小計		8,184	4,308	12,492	13,932	10,728	24,660	△ 41.26	△ 59.84	△ 49.34

#### <調査結果>

健軍地区2地点の通行量は平日で8,184人、日曜で4,308人、2日間合計で12,492人となった。

健軍地区2地点の通行量は平日で41.26%の減、日曜で59.84%の減、全体で49.34%の減となっており、2地点ともに日曜よりも平日の通行量が多い。

### ③子飼地区（調査地点32～33）

No.	調査地点	平成28年度（人）			平成27年度（人）			増減率（%）		
		平日	日曜	合計	平日	日曜	合計	平日	日曜	合計
32	子飼レトロ通り西側入口	3,828	2,028	5,856	3,708	2,616	6,324	3.24	△ 22.48	△ 7.40
33	石井食料品店前	2,880	1,932	4,812	3,156	2,280	5,436	△ 8.75	△ 15.26	△ 11.48
小計		6,708	3,960	10,668	6,864	4,896	11,760	△ 2.27	△ 19.12	△ 9.29

#### <調査結果>

子飼地区2地点の通行量は平日で6,708人、日曜で3,960人、2日間合計で10,668人となった。

子飼地区2地点の通行量は平日で2.27%の減、日曜で19.12%の減、全体で9.29%の減となっている。

#### ④水前寺地区（調査地点34～35）

No.	調査地点	平成28年度（人）			平成27年度（人）			増減率（%）		
		平日	日曜	合計	平日	日曜	合計	平日	日曜	合計
34	スズヤ時計店横	1,920	1,536	3,456	1,644	1,512	3,156	16.79	1.59	9.51
35	末藤内科小児科医院前	1,248	516	1,764	1,068	960	2,028	16.85	△ 46.25	△ 13.02
小計		3,168	2,052	5,220	2,712	2,472	5,184	16.81	△ 16.99	0.69

#### <調査結果>

水前寺地区2地点の通行量は平日で3,168人、日曜で2,052人、2日間合計で5,220人となった。

水前寺地区2地点の通行量は平日で16.81%の増、日曜で16.99%の減、全体で0.69%の増となっており、2地点ともに日曜よりも平日の通行量が多い。

#### ⑤武蔵ヶ丘地区（調査地点36～37）

No.	調査地点	平成28年度（人）			平成27年度（人）			増減率（%）		
		平日	日曜	合計	平日	日曜	合計	平日	日曜	合計
36	肥後銀行楠支店前	1,440	1,344	2,784	828	660	1,488	73.91	103.64	87.10
37	ムサンプラザ前	1,980	1,620	3,600	900	840	1,740	120.00	92.86	106.90
小計		3,420	2,964	6,384	1,728	1,500	3,228	97.92	97.60	97.77

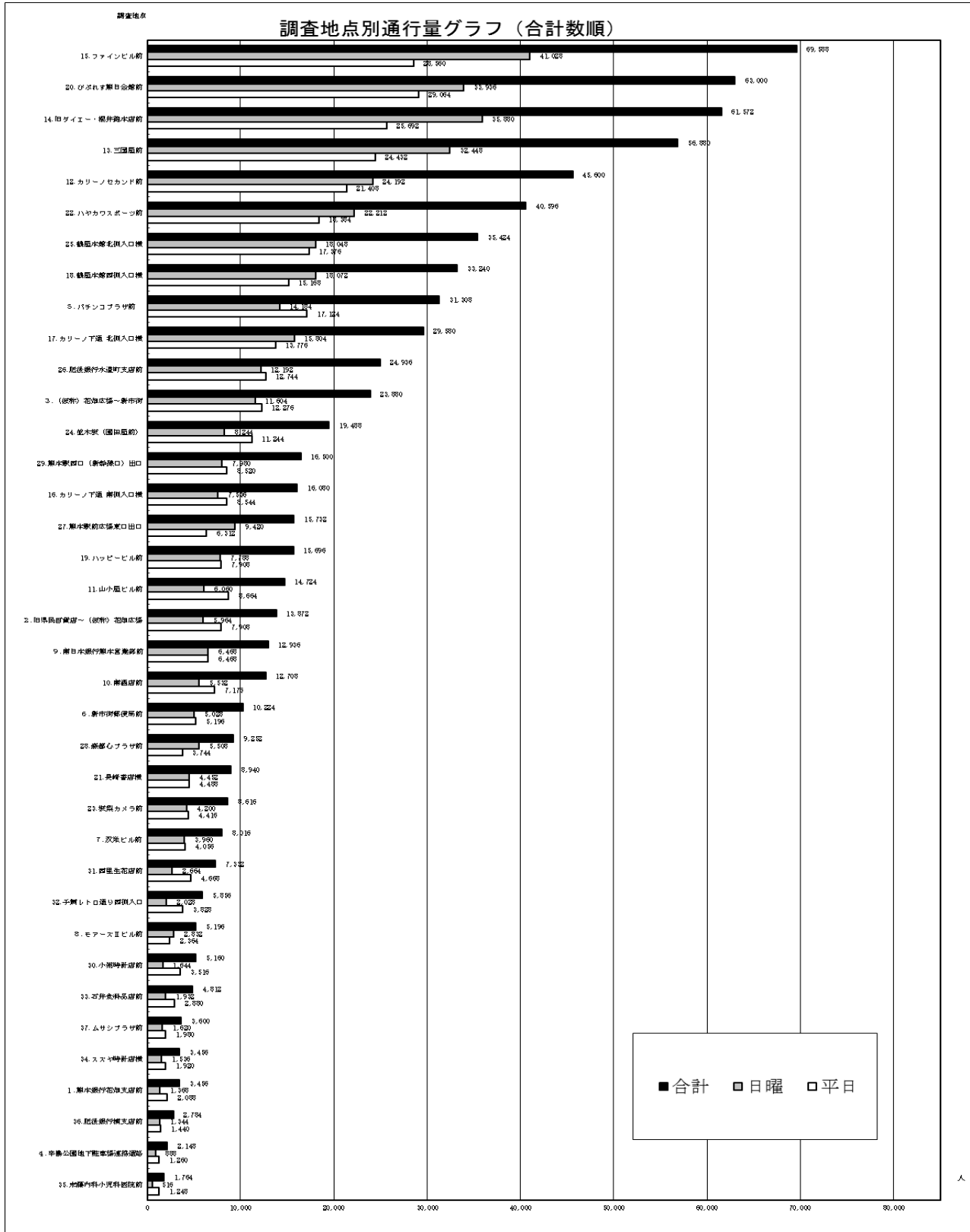
#### <調査結果>

武蔵ヶ丘地区2地点の通行量は平日で3,420人、日曜で2,964人、2日間合計で6,384人となった。

武蔵ヶ丘地区2地点の通行量は平日で97.92%の増、日曜で97.60%の増、全体で97.77%の増となっており、2地点ともに日曜よりも平日の通行量が多い。

### (3) 通行量上位地点ランキング

全調査地点のうち、最も通行量(平日・日曜合計)が多かった地点は「15. ファインビル前」となった。以下、2位「20. びぶれす熊日会館前」、3位「14. 旧ダイエー・櫻井總本店前」、4位「13. 三国屋前」、5位「12. カリーノセカンド前」となっている。その他の順位は以下のグラフのとおりである。



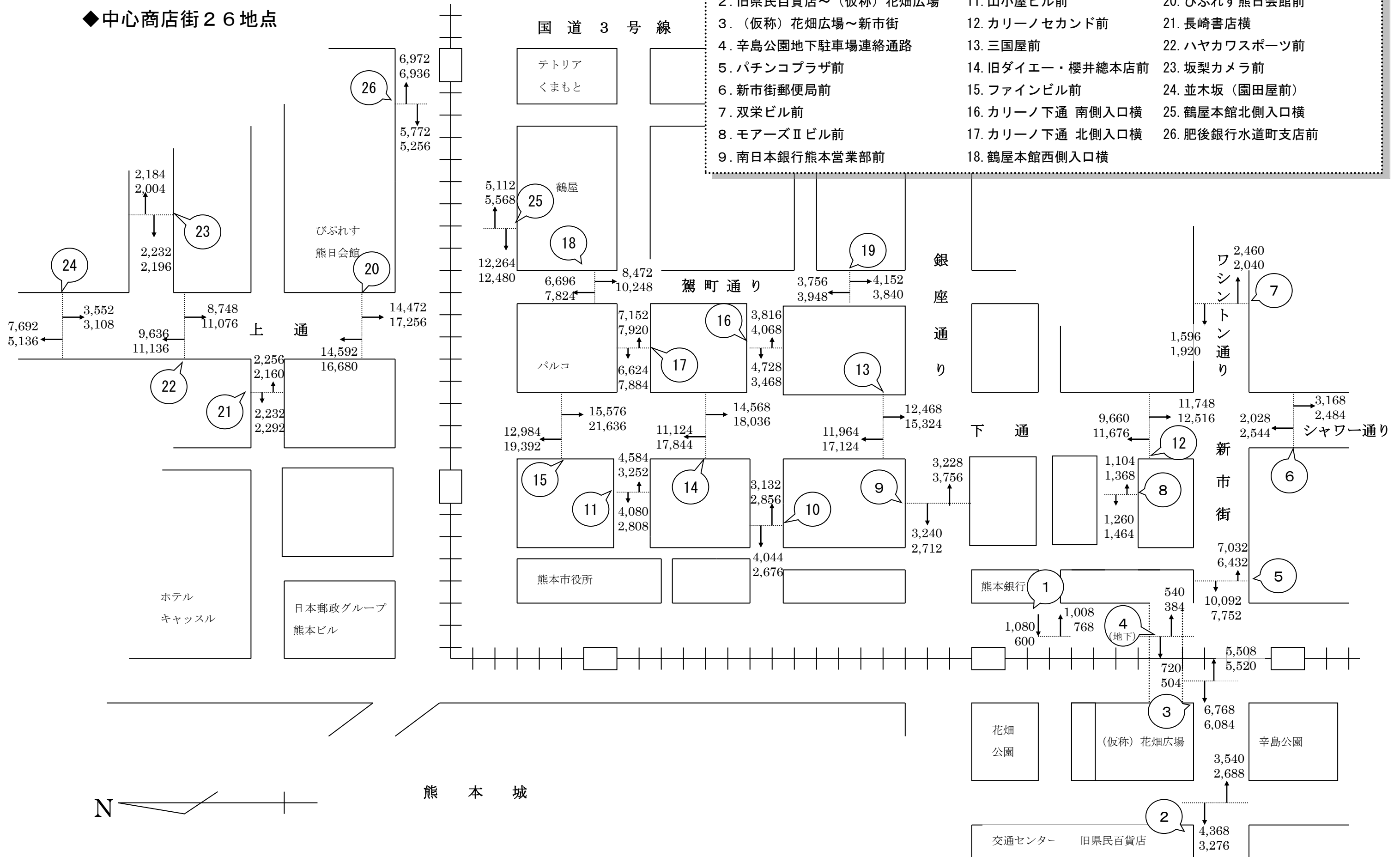


### 3. 各地点の調査結果と平成27年度調査結果との比較

No.	町名(通名)	調査地点	平成28年 (単位:人)			平成27年 (単位:人)			対前年(H27)比較					
			平日	日曜	合計	平日	日曜	合計	平日		日曜		合計	
									増減人数	増減率	増減人数	増減率	増減人数	増減率
1	交通センター	熊本銀行花畑支店前(スクランブル交差点)	2,088	1,368	3,456	1,908	1,152	3,060	+180	9.43 %	+216	18.75 %	+396	12.94 %
2	旧県民百貨店	旧県民百貨店～(仮称)花畑広場(スクランブル交差点)	7,908	5,964	13,872	12,300	11,916	24,216	△ 4,392	△ 35.71 %	△ 5,952	△ 49.95 %	△ 10,344	△ 42.72 %
3	新市街	(仮称)花畑広場～新市街(スクランブル交差点)	12,276	11,604	23,880	18,012	18,492	36,504	△ 5,736	△ 31.85 %	△ 6,888	△ 37.25 %	△ 12,624	△ 34.58 %
4	新市街	辛島公園地下駐車場連絡通路	1,260	888	2,148	996	792	1,788	+264	26.51 %	+96	12.12 %	+360	20.13 %
5	新市街	パチンコプラザ前	17,124	14,184	31,308	19,104	19,824	38,928	△ 1,980	△ 10.36 %	△ 5,640	△ 28.45 %	△ 7,620	△ 19.57 %
6	シャワー通り	新市街郵便局前	5,196	5,028	10,224	5,676	4,644	10,320	△ 480	△ 8.46 %	+384	8.27 %	△ 96	△ 0.93 %
7	ワシントン通り	双栄ビル前	4,056	3,960	8,016	4,680	4,500	9,180	△ 624	△ 13.33 %	△ 540	△ 12.00 %	△ 1,164	△ 12.68 %
8	プールスコート	モアーズⅡビル前	2,364	2,832	5,196	2,388	2,340	4,728	△ 24	△ 1.01 %	+492	21.03 %	+468	9.90 %
9	銀座通り	南日本銀行熊本営業部前	6,468	6,468	12,936	8,628	6,120	14,748	△ 2,160	△ 25.03 %	+348	5.69 %	△ 1,812	△ 12.29 %
10	城見町	南酒店前	7,176	5,532	12,708	7,692	5,604	13,296	△ 516	△ 6.71 %	△ 72	△ 1.28 %	△ 588	△ 4.42 %
11	市庁舎通り	山小屋ビル前	8,664	6,060	14,724	9,156	5,700	14,856	△ 492	△ 5.37 %	+360	6.32 %	△ 132	△ 0.89 %
12	下通	カーリーノセカンド前	21,408	24,192	45,600	21,396	24,540	45,936	+12	0.06 %	△ 348	△ 1.42 %	△ 336	△ 0.73 %
13	下通	三国屋前	24,432	32,448	56,880	24,096	31,872	55,968	+336	1.39 %	+576	1.81 %	+912	1.63 %
14	下通	旧ダイエー・櫻井總本店前	25,692	35,880	61,572	23,736	32,916	56,652	+1,956	8.24 %	+2,964	9.00 %	+4,920	8.68 %
15	下通	ファインビル前	28,560	41,028	69,588	27,576	38,640	66,216	+984	3.57 %	+2,388	6.18 %	+3,372	5.09 %
16	安政町	カーリーノ下通 南側入口横	8,544	7,536	16,080	7,368	7,992	15,360	+1,176	15.96 %	△ 456	△ 5.71 %	+720	4.69 %
17	下通	カーリーノ下通 北側入口横	13,776	15,804	29,580	14,040	16,332	30,372	△ 264	△ 1.88 %	△ 528	△ 3.23 %	△ 792	△ 2.61 %
18	駕町通り	鶴屋本館西側入口横	15,168	18,072	33,240	13,944	15,048	28,992	+1,224	8.78 %	+3,024	20.10 %	+4,248	14.65 %
19	駕町通り	ハッピービル前	7,908	7,788	15,696	7,068	6,924	13,992	+840	11.88 %	+864	12.48 %	+1,704	12.18 %
20	上通	びぶれす熊日会館前	29,064	33,936	63,000	23,760	30,780	54,540	+5,304	22.32 %	+3,156	10.25 %	+8,460	15.51 %
21	上通	長崎書店横	4,488	4,452	8,940	4,668	4,236	8,904	△ 180	△ 3.86 %	+216	5.10 %	+36	0.40 %
22	上通	ハヤカワスポーツ前	18,384	22,212	40,596	15,492	18,108	33,600	+2,892	18.67 %	+4,104	22.66 %	+6,996	20.82 %
23	上通	坂梨カメラ前	4,416	4,200	8,616	4,584	4,764	9,348	△ 168	△ 3.66 %	△ 564	△ 11.84 %	△ 732	△ 7.83 %
24	上通	並木坂(園田屋前)	11,244	8,244	19,488	9,228	7,968	17,196	+2,016	21.85 %	+276	3.46 %	+2,292	13.33 %
25	水道町	鶴屋本館北側入口横	17,376	18,048	35,424	15,168	14,568	29,736	+2,208	14.56 %	+3,480	23.89 %	+5,688	19.13 %
26	水道町	肥後銀行水道町支店前	12,744	12,192	24,936	6,072	5,136	11,208	+6,672	109.88 %	+7,056	137.38 %	+13,728	122.48 %
中心部小計(1～26)			317,784	349,920	667,704	308,736	340,908	649,644	9,048	2.93 %	9,012	2.64 %	18,060	2.78 %
27	熊本駅周辺	熊本駅前広場東口出口	6,312	9,420	15,732	11,532	8,820	20,352	△ 5,220	△ 45.27 %	+600	6.80 %	△ 4,620	△ 22.70 %
28	熊本駅周辺	森都心プラザ前	3,744	5,508	9,252	3,780	2,472	6,252	△ 36	△ 0.95 %	+3,036	122.82 %	+3,000	47.98 %
29	熊本駅周辺	熊本駅西口(新幹線口)出口	8,520	7,980	16,500	9,096	10,548	19,644	△ 576	△ 6.33 %	△ 2,568	△ 24.35 %	△ 3,144	△ 16.00 %
30	健軍	小粥時計店前	3,516	1,644	5,160	6,900	5,064	11,964	△ 3,384	△ 49.04 %	△ 3,420	△ 67.54 %	△ 6,804	△ 56.87 %
31	健軍	西里生花店前	4,668	2,664	7,332	7,032	5,664	12,696	△ 2,364	△ 33.62 %	△ 3,000	△ 52.97 %	△ 5,364	△ 42.25 %
32	子飼	子飼レトロ通り西側入口	3,828	2,028	5,856	3,708	2,616	6,324	+120	3.24 %	△ 588	△ 22.48 %	△ 468	△ 7.40 %
33	子飼	石井食料品店前	2,880	1,932	4,812	3,156	2,280	5,436	△ 276	△ 8.75 %	△ 348	△ 15.26 %	△ 624	△ 11.48 %
34	水前寺	スズヤ時計店横	1,920	1,536	3,456	1,644	1,512	3,156	+276	16.79 %	+24	1.59 %	+300	9.51 %
35	水前寺	末藤内科小児科医院前	1,248	516	1,764	1,068	960	2,028	+180	16.85 %	△ 444	△ 46.25 %	△ 264	△ 13.02 %
36	武蔵ヶ丘	肥後銀行楠支店前	1,440	1,344	2,784	828	660	1,488	+612	73.91 %	+684	103.64 %	+1,296	87.10 %
37	武蔵ヶ丘	ムサシプラザ前	1,980	1,620	3,600	900	840	1,740	+1,080	120.00 %	+780	92.86 %	+1,860	106.90 %
周辺部小計(27～37)			40,056	36,192	76,248	49,644	41,436	91,080	△ 9,588	△ 19.31 %	△ 5,244	△ 12.66 %	△ 14,832	△ 16.28 %
合計(1～37)			357,840	386,112	743,952	358,380	382,344	740,724	△ 540	△ 0.15 %	3,768	0.99 %	3,228	0.44 %

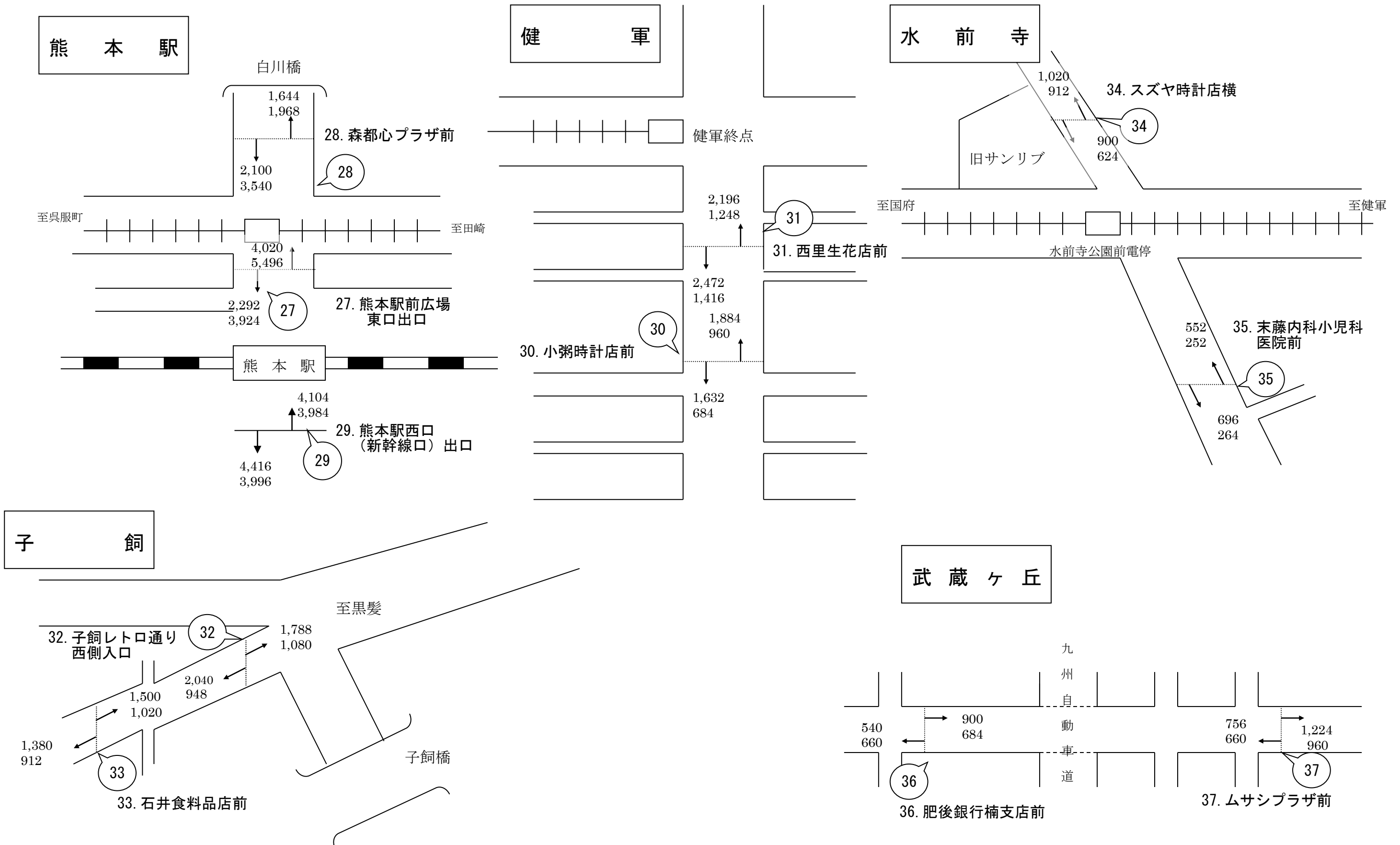
# 4. 進行方向別通行人数(上段 平日通行量/下段 日曜通行量)

## ◆中心商店街26地点



# 4. 進行方向別通行人数(上段 平日通行量/下段 日曜通行量)

## ◆熊本駅・地域商店街11地点



(単位:人)

NO	町名(通名)	調査地点	昭和51	昭和52	昭和53	昭和54	昭和55	昭和56	昭和57	昭和58	昭和59	昭和60	昭和61	昭和62	昭和63	平成元年	平成2年	平成3年	平成4年	平成5年	平成6年
			(8/20)	(8/19)	(8/18)	(8/17)	(9/5)	(8/21)	(8/20)	(8/19)	(8/17)	(8/23)	(8/22)	(8/21)	(8/19)	(8/18)	(8/17)	(8/23)	(8/21)	(8/27)	(8/19)
1	交通センター	熊本銀行花畑支店前(スクランブル交差点)	13,189	12,550	12,046	11,660	9,339	10,240	10,106	8,849	7,874	7,557	7,530	7,070	7,381	7,521	6,432	6,430	6,785	7,125	5,699
2	旧県民百貨店	旧県民百貨店～(仮称)花畑広場(スクランブル交差点)	14,796	13,390	15,278	15,945	11,424	20,088	21,893	20,554	22,478	18,986	17,665	22,369	16,737	16,674	18,247	17,556	14,516	14,443	7,656
3	新市街	(仮称)花畑広場～新市街(スクランブル交差点)		15,279	17,806	19,218	17,898	24,311	25,001	25,661	26,471	21,524	24,336	21,097	18,306	21,218	22,458	16,465	16,842	19,979	8,402
4	新市街	辛島公園地下駐車場連絡通路																			
5	新市街	パチンコプラザ前	16,786	17,817	19,287	20,762	16,816	26,472	29,783	26,864	28,076	25,444	26,791	22,901	23,681	24,441	25,360	21,636	18,791	21,366	20,212
6	シャワー通り	新市街郵便局前												5,210	6,971	6,556	6,194	7,299	7,114	7,155	5,521
7	ワシントン通り	双栄ビル前														2,990	2,829	2,732	2,828	2,626	3,328
8	プールスコート	モアーズIIビル前																		4,957	4,407
9	銀座通り	南日本銀行熊本営業部前	11,985	13,895	10,506	9,509	11,732	13,486	11,032	13,545	12,885	13,300	13,596	14,666	15,250	14,034	15,384	14,220	14,743	16,354	12,766
10	城見町通り	南酒店前	7,973	7,568	7,473	9,026	11,988	11,714	10,754	10,083	9,829	9,900	9,254	10,052	9,824	11,492	11,046	12,018	12,723	12,396	10,271
11	市庁舎通り	山小屋ビル前																		7,550	6,683
12	下 通	カリーノセカンド前	17,166	19,270	19,770	23,207	19,477	28,766	28,667	29,826	32,647	28,300	30,737	29,041	31,756	29,833	29,977	26,148	31,861	25,689	28,338
13	下 通	三国屋前	37,433	38,686	39,297	41,181	32,950	39,010	39,036	42,447	47,669	40,487	40,574	40,255	40,018	39,242	41,748	38,548	42,451	37,901	37,895
14	下 通	旧ダイエー・櫻井總本店前	45,052	50,366	43,014	44,010	35,574	49,006	40,553	44,069	43,155	42,597	46,132	46,725	45,132	47,195	50,356	47,167	56,602	45,729	36,918
15	下 通	ファインビル前	39,798	43,110	40,574	40,134	31,537	39,430	35,127	37,040	36,291	31,307	37,033	38,701	37,797	38,718	41,142	45,158	42,391	36,738	38,900
16	安政町	カリーノ下通 南側入口横	12,911	9,174	12,383	13,177	13,119	8,163	12,628	12,758	13,591	14,829	14,846	14,232	13,833	15,110	14,268	15,028	10,928	13,300	11,025
17	下 通	カリーノ下通 北側入口横	22,081	19,953	19,995	16,822	16,171	18,567	18,442	18,478	17,860	20,261	17,587	18,847	19,495	17,111	17,125	22,768	17,047	14,746	14,358
18	駕町通り	鶴屋本館西側入口横	26,924	27,420	28,199	19,481	22,877	23,446	24,213	24,448	25,637	30,331	25,147	24,741	23,072	25,129	25,158	22,191	21,223	21,372	14,275
19	駕町通り	ハッピービル前																		6,566	5,987
20	上 通	びぶれす熊日会館前	34,758	32,389	32,209	31,160	26,791	33,246	32,241	27,103	30,801	29,894	31,184	33,564	32,089	32,964	35,227	34,985	35,406	34,175	30,808
21	上 通	長崎書店横																		3,737	4,575
22	上 通	ハヤカワスポーツ前	15,032	16,637	16,361	15,589	17,122	18,545	16,448	15,520	14,686	14,524	15,595	17,788	16,333	17,026	16,198	19,568	18,354	19,848	18,482
23	上 通	坂梨カメラ前															4,596	4,554	4,226	3,884	3,920
24	上 通	並木坂(園田屋前)	6,545	8,434	8,179	6,605	7,688	10,219	8,693	7,884	7,021	6,368	7,129	8,874	7,545	7,484		8,093	8,421	7,900	7,817
25	水道町	鶴屋本館北側入口横																			
26	水道町	肥後銀行水道町支店前																			
27	熊本駅周辺	熊本駅前広場東口出口	1,891	1,890	1,954	1,687	1,670	2,362	2,337	3,103	2,523	2,781	815	1,170	1,133	2,822	2,379	3,506	5,224	4,023	4,642
28	熊本駅周辺	森都心プラザ前	12,374	11,148	10,007	9,549	8,187	9,110	8,418	7,943	8,019	4,734	4,686	6,278	4,512	5,295	5,267	4,782	4,933	5,558	4,535
29	熊本駅周辺	熊本駅西口(新幹線口)出口																			
30	健軍	小粥時計店前	14,239	15,204	13,486	12,972	14,326	13,917	14,068	15,389	10,291	11,420	12,136	10,051	10,142	11,240	8,317	9,663	8,197	9,817	13,660
31	健軍	西里生花店前	11,541	11,694	11,610	9,782	11,277	8,627	13,388	10,704	11,561	11,650	11,439	10,860	10,516	11,242	9,482	9,525	10,053	10,237	13,328
32	子飼	子飼レトロ通り西側入口	7,968	7,028	6,274	5,937	8,521	7,664	7,391	6,644	7,005	5,782	6,105	5,320	5,859	5,962	5,934	4,370	4,935	5,283	4,565
33	子飼	石井食料品店前	3,998	4,449	4,044	3,426	6,189	6,157	6,342	5,733	5,366	5,678	5,374	4,434	5,062	4,792	4,472	3,954	3,993	4,504	3,995
34	水前寺	スズヤ時計店横	5,645	3,518	5,276	2,891	3,693	4,083	2,762	3,749	3,097	6,203	6,624	3,784	4,945	5,803	3,426	6,662	2,764	4,659	3,192
35	水前寺	末藤内科小児科医院前										2,157	2,313	1,948	2,650	2,945	2,568	3,055	2,939	2,845	3,830
36	武蔵ヶ丘	肥後銀行楠支店前						1,380	1,694	1,658	1,780	1,902	2,161	2,672	3,775	3,392	3,029	3,100	2,099	2,579	1,968
37	武蔵ヶ丘	ムサシプラザ前										6,187	4,122	3,365	4,036	4,175	4,348	6,490	6,879	5,667	4,993
全地点合計			380,085	400,869	395,028	383,730	356,366	428,009	421,017	420,052	426,613	414,103	420,911	426,015	417,850	432,406	432,967	437,671	435,268	440,708	396,951

(単位:人)

NO	町名(通名)	調査地点	平成7年	平成8年	平成9年	平成12年	平成15年	平成16年	平成17年	平成18年	平成19年	平成20年	平成21年	平成22年		平成23年	平成24年	平成25年	平成26年	平成27年	平成28年
			(8/18)	(8/23)	(8/22)	(8/18)	(8/22)	(8/20)	(8/19)	(8/25)	(8/17)	(8/22)	(8/21)	(8/20)		(10/28)	(10/19)	(10/18)	(10/17)	(10/16)	(10/14)
1	交通センター	熊本銀行花畑支店前(スクランブル交差点)	5,317	5,604	4,952	4,633	3,659	3,625	3,336	3,248	3,108	3,129	3,398	3,447		4,134	4,380	3,876	4,392	1,908	2,088
2	旧県民百貨店	旧県民百貨店~(仮称)花畑広場(スクランブル交差点)	9,601	6,845	7,727	6,323	7,012	5,638	7,212	5,292	6,870	4,844	5,352	5,129		3,210	3,744	3,612	7,644	12,300	7,908
3	新市街	(仮称)花畑広場~新市街(スクランブル交差点)	14,508	13,243	13,952	12,549	12,124	12,519	10,252	7,751	9,950	7,694	11,172	11,961		8,226	10,788	9,720	10,644	18,012	12,276
4	新市街	辛島公園地下駐車場連絡通路	8,991	7,890	9,429	7,637	8,330	6,759	6,964	6,771	6,311	5,887	4,722	5,190		4,446	5,496	4,404	4,212	996	1,260
5	新市街	パチンコプラザ前	22,338	22,793	24,895	22,183	22,345	20,032	18,806	18,156	19,476	17,169	14,748	15,614		16,914	16,716	16,068	17,688	19,104	17,124
6	シャワー通り	新市街郵便局前	6,451	6,876	7,443	9,203	7,426	5,297	6,200	5,800	5,173	5,846	4,534	3,480		6,246	5,532	4,524	5,724	5,676	5,196
7	ワシントン通り	双栄ビル前	2,989	3,210	3,661	3,725	3,880	2,996	3,321	3,414	3,072	2,633	3,381	3,419		3,792	4,044	4,188	4,980	4,680	4,056
8	プールスコート	モアーズIIビル前	4,946	4,539	4,730	3,569	2,456	2,490	2,679	2,163	2,049	1,829	2,314	2,122		2,502	2,796	2,040	2,352	2,388	2,364
9	銀座通り	南日本銀行熊本営業部前	13,442	15,073	14,179	12,337	12,703	12,045	10,412	10,414	7,985	7,221	7,587	7,418		6,900	8,208	7,704	8,328	8,628	6,468
10	城見町通り	南酒店前	11,253	11,119	10,467	10,107	7,523	7,179	7,735	7,686	7,294	6,758	7,657	7,290		6,378	8,112	7,812	8,184	7,692	7,176
11	市庁舎通り	山小屋ビル前	6,474	8,128	7,099	5,871	7,102	6,009	5,633	5,817	3,212	5,148	5,796	5,704		4,980	5,580	6,384	7,884	9,156	8,664
12	下 通	カリノセカンド前	28,026	28,897	31,702	30,306	28,133	24,591	23,600	23,543	23,128	18,672	19,856	19,450		21,240	19,680	19,212	21,300	21,396	21,408
13	下 通	三国屋前	40,214	37,321	39,946	39,486	35,702	31,156	30,468	26,959	28,526	25,934	26,140	25,473		39,390	25,272	23,748	23,676	24,096	24,432
14	下 通	旧ダイエー・櫻井總本店前	43,679	39,097	45,138	45,629	44,719	40,370	37,655	28,151	30,129	25,167	26,965	24,690		30,090	24,468	28,860	24,408	23,736	25,692
15	下 通	ファインビル前	41,091	37,014	39,820	38,801	42,080	35,273	34,003	32,459	32,394	29,342	32,030	31,303		26,652	24,252	28,368	29,328	27,576	28,560
16	安政町	カリノ下通 南側入口横	13,368	13,251	12,472	11,504	9,985	7,691	7,868	7,759	7,385	6,611	7,274	6,793		11,262	8,688	7,500	7,812	7,368	8,544
17	下 通	カリノ下通 北側入口横	22,412	22,127	17,298	15,899	13,927	12,424	11,521	11,855	14,017	11,691	12,916	13,601		14,730	14,892	13,224	12,708	14,040	13,776
18	駕町通り	鶴屋本館西側入口横	14,095	17,412	18,332	14,372	11,613	9,849	11,080	12,151	12,476	10,023	11,247	11,361		11,892	14,952	12,528	12,240	13,944	15,168
19	駕町通り	ハッピービル前	10,487	7,217	7,314	7,524	6,256	5,594	5,587	5,744	7,287	5,888	6,777	6,636		7,422	8,196	6,840	7,536	7,068	7,908
20	上 通	びぶれす熊日会館前	34,902	38,126	35,456	35,393	33,026	33,109	31,240	29,842	30,134	26,626	27,806	28,207		32,592	27,816	24,396	25,236	23,760	29,064
21	上 通	長崎書店横	4,829	5,748	4,919	4,818	3,988	4,732	3,985	4,322	3,334	3,629	4,342	3,237		4,404	4,656	4,164	4,560	4,668	4,488
22	上 通	ハヤカワスポーツ前	18,172	20,293	19,905	20,181	21,416	18,517	16,726	15,092	18,039	16,538	15,853	15,293		18,012	15,216	15,600	15,960	15,492	18,384
23	上 通	坂梨カメラ前	4,182	4,298	4,692	6,520	4,982	4,967	3,320	3,527	3,897	3,620	3,741	3,794		2,352	4,008	4,212	4,044	4,584	4,416
24	上 通	並木坂(園田屋前)	7,079	8,327	8,141	8,106	9,434	7,665	7,570	6,869	7,506	5,815	6,068	5,968		9,576	6,912	8,844	9,252	9,228	11,244
25	水道町	鶴屋本館北側入口横			8,527	7,523	10,766	9,585	9,110	8,136	8,449	5,842	7,287	7,289		14,034	14,196	14,304	16,668	15,168	17,376
26	水道町	肥後銀行水道町支店前			5,544	4,763	6,563	6,878	5,970	6,670	5,578	4,355	5,862	5,617		9,888	7,104	6,408	7,272	6,072	12,744
27	熊本駅周辺	熊本駅前広場東口出口	4,281	3,906	3,076	2,722	3,183	2,636	2,531	2,756	2,536	2,052	2,588	2,226		4,584	6,192	7,542	8,294	11,532	6,312
28	熊本駅周辺	森都心プラザ前	2,408	2,620	1,994	2,376	2,259	1,794	1,982	1,798	1,677	1,393	1,762	1,450		3,090	6,072	4,248	3,996	3,780	3,744
29	熊本駅周辺	熊本駅西口(新幹線口)出口																8,316	9,396	9,096	8,520
30	健軍	小粥時計店前	11,790	8,934	8,101	10,290	9,432	6,881	6,506	7,233	7,315	7,471	6,101	5,827		7,308	5,064	5,940	6,372	6,900	3,516
31	健軍	西里生花店前	10,699	9,874	10,568	9,876	6,660	8,801	8,394	6,930	6,578	6,887	5,882	6,059		6,612	6,372	6,084	5,832	7,032	4,668
32	子飼	子飼レトロ通り西側入口	4,412	4,485	4,277	3,666	3,894	4,269	3,734	3,567	3,515	2,866	2,376	2,694		4,104	4,980	3,336	4,008	3,708	3,828
33	子飼	石井食料品店前	3,674	3,989	4,192	3,518	3,202	3,771	3,354	2,901	3,085	2,506	2,615	2,457		3,720	3,048	2,952	3,048	3,156	2,880
34	水前寺	スズヤ時計店横	2,428	3,141	3,978	2,244	3,627	1,853	1,921	1,535	1,192	1,114	1,442	1,274		1,296	1,932	1,596	1,980	1,644	1,920
35	水前寺	末藤内科小児科医院前	2,722	2,587	2,005	2,431	2,434	2,241	2,447	2,203	1,737	1,531	1,952	1,510		1,980	2,028	1,980	1,392	1,068	1,248
36	武蔵ヶ丘	肥後銀行楠支店前	1,131	1,198	1,917	2,264	1,487	1,835	1,468	1,285	1,278	1,001	1,483	1,434		1,380	1,560	1,536	1,188	828	1,440
37	武蔵ヶ丘	ムサシプラザ前	2,443	2,420	2,645	2,914	1,613	2,543	1,768	1,678	1,412	1,092	1,542	1,220		1,308	1,572	1,344	816	900	1,980
全地点合計			434,834	427,602	450,493	431,263	414,941	373,614	356,358	331,477	337,104	295,824	312,568	305,637		356,646	334,524	333,414	350,354	358,380	357,840

(単位:人)

NO	町名(通名)	調査地点	昭和51	昭和52	昭和53	昭和54	昭和55	昭和56	昭和57	昭和58	昭和59	昭和60	昭和61	昭和62	昭和63	平成元年	平成2年	平成3年	平成4年	平成5年	平成6年
			(8/22)	(8/21)	(8/20)	(8/19)	(8/24)	(8/23)	(8/22)	(8/21)	(8/19)	(8/18)	(8/24)	(8/23)	(8/21)	(8/20)	(8/19)	(8/18)	(8/23)	(8/22)	(8/21)
1	交通センター	熊本銀行花畑支店前(スクラブル交差点)	16,798	15,765	14,508	12,499	13,546	12,012	11,468	10,539	7,858	6,190	7,232	7,463	6,171	5,918	5,487	5,469	5,337	5,922	5,564
2	旧県民百貨店	旧県民百貨店～(仮称)花畑広場(スクラブル交差点)	18,312	18,466	18,684	21,128	22,299	29,639	34,610	33,584	30,181	25,064	30,120	30,891	24,256	20,927	21,642	10,814	18,982	20,975	10,481
3	新市街	(仮称)花畑広場～新市街(スクラブル交差点)		20,977	21,154	22,907	28,748	33,627	38,870	38,635	40,237	32,322	41,374	35,441	24,840	20,771	21,851	18,921	20,214	27,429	11,833
4	新市街	辛島公園地下駐車場連絡通路																			
5	新市街	パチンコプラザ前	22,035	23,542	23,123	26,048	28,933	39,667	50,693	46,336	42,051	32,553	43,030	39,833	30,798	27,452	27,716	25,754	25,105	35,983	32,747
6	シャワー通り	新市街郵便局前												5,991	6,730	6,635	6,825	6,907	8,465	7,586	5,848
7	ワシントン通り	双栄ビル前														2,690	3,046	2,799	2,693	2,971	3,923
8	プールスコート	モアーズIIビル前																		6,928	7,011
9	銀座通り	南日本銀行熊本営業部前	12,464	14,598	11,406	8,928	11,330	13,262	11,094	13,637	11,460	10,849	15,495	15,122	13,522	11,862	11,685	9,650	12,620	12,962	9,466
10	城見町通り	南酒店前	7,421	6,433	5,317	5,875	8,059	8,173	6,880	8,379	6,880	5,594	6,677	8,398	7,189	8,010	8,395	8,433	8,090	8,084	7,635
11	市庁舎通り	山小屋ビル前																		4,688	4,939
12	下 通	カーリーセカンド前	24,639	26,898	26,082	30,581	33,041	46,448	52,305	51,832	47,725	39,838	50,333	49,121	44,334	37,755	34,796	35,252	45,197	47,566	40,755
13	下 通	三国屋前	52,063	54,398	48,911	49,869	51,991	56,967	61,743	57,715	62,801	49,206	60,433	56,987	53,299	48,036	49,831	45,793	54,123	57,984	53,034
14	下 通	旧ダイエー・櫻井總本店前	60,104	65,744	51,406	53,687	57,187	61,789	58,409	73,484	56,854	51,746	66,202	74,909	57,929	56,041	59,611	55,747	58,871	65,322	48,323
15	下 通	ファインビル前	52,996	58,659	46,855	46,168	54,606	51,119	47,183	49,227	41,986	38,350	50,767	53,116	47,215	43,404	45,256	52,974	53,117	49,693	47,322
16	安政町	カーリー下通 南側入口横	15,181	17,823	14,571	14,772	16,151	15,514	15,734	15,008	14,152	11,918	15,161	16,382	14,582	14,659	15,226	13,241	14,043	13,368	8,800
17	下 通	カーリー下通 北側入口横	26,818	26,430	23,651	18,782	22,273	24,104	20,479	22,941	19,121	19,574	19,039	22,063	22,845	19,220	19,728	17,427	17,575	20,152	17,500
18	駕町通り	鶴屋本館西側入口横	30,882	34,272	30,849	25,590	28,322	29,019	26,638	29,996	26,722	26,526	26,935	32,049	27,542	23,632	25,415	21,060	23,525	23,872	16,671
19	駕町通り	ハッピービル前																		6,005	5,123
20	上 通	びぶれす熊日会館前	43,312	42,260	34,562	34,296	38,392	34,675	40,726	34,249	31,965	31,995	38,314	40,366	35,525	35,217	36,748	36,098	41,749	41,993	37,811
21	上 通	長崎書店横																		3,902	5,435
22	上 通	ハヤカワスポーツ前	14,181	17,972	13,987	15,064	17,096	14,782	15,288	14,677	12,826	11,336	13,979	16,591	15,553	16,314	14,872	16,420	17,047	19,787	19,586
23	上 通	坂梨カメラ前															3,145	3,006	3,762	3,573	3,971
24	上 通	並木坂(園田屋前)	5,835	7,862	6,467	5,579	7,713	7,210	6,913	6,272	5,510	5,322	5,449	6,522	5,875	5,776		5,660	5,574	6,408	6,679
25	水道町	鶴屋本館北側入口横																			
26	水道町	肥後銀行水道町支店前																			
27	熊本駅周辺	熊本駅前広場東口出口	2,010	1,708	1,401	1,237	1,493	1,713	2,027	2,482	2,012	1,799	768	986	736	1,824	1,624	1,464	2,551	3,544	4,043
28	熊本駅周辺	森都心プラザ前	13,424	13,424	11,307	10,592	9,479	9,754	8,267	9,629	7,714	5,359	5,071	7,533	5,737	5,462	5,028	4,427	4,117	3,510	4,060
29	熊本駅周辺	熊本駅西口(新幹線口)出口																			
30	健軍	小粥時計店前	14,879	13,443	13,397	16,887	14,120	14,454	16,451	13,094	13,518	12,136	11,374	9,593	8,242	9,965	10,997	10,114	9,464	8,758	9,523
31	健軍	西里生花店前	11,453	10,334	8,973	11,147	10,014	10,390	10,441	8,847	10,472	8,854	9,096	9,298	7,667	9,341	8,851	8,168	8,229	8,935	9,232
32	子飼	子飼レトロ通り西側入口	6,599	4,731	3,894	3,672	5,474	5,245	5,547	4,869	4,278	3,648	3,859	3,451	3,467	3,754	3,227	3,102	3,482	3,062	2,871
33	子飼	石井食料品店前	3,090	2,714	2,177	1,797	3,304	3,191	3,476	3,165	3,030	2,629	2,617	2,396	2,491	2,322	2,190	2,320	2,509	2,238	2,357
34	水前寺	スズヤ時計店横	6,095	4,165	4,760	4,648	3,695	3,773	2,306	4,176	4,597	6,973	7,544	4,855	5,045	5,264	5,987	8,812	4,405	5,125	2,128
35	水前寺	末藤内科小児科医院前										2,030	2,478	2,260	1,950	2,519	2,439	2,407	2,187	2,032	2,171
36	武蔵ヶ丘	肥後銀行楠支店前						2,011	1,855	1,601	1,704	1,811	1,763	1,631	3,443	3,847	2,843	2,850	1,953	2,001	1,472
37	武蔵ヶ丘	ムサシプラザ前										4,088	5,220	2,833	2,986	4,419	5,120	4,552	5,287	5,209	3,874
全地点合計			460,591	502,618	437,442	441,753	487,266	528,538	549,403	554,374	505,654	447,710	540,330	556,081	479,969	453,036	459,581	439,641	480,273	537,567	452,188

(単位:人)

NO	町名(通名)	調査地点	平成7年	平成8年	平成9年	平成12年	平成15年	平成16年	平成17年	平成18年	平成19年	平成20年	平成21年	平成22年		平成23年	平成24年	平成25年	平成26年	平成27年	平成28年
			(8/20)	(8/25)	(8/24)	(8/20)	(8/17)	(8/22)	(8/21)	(8/20)	(8/19)	(8/24)	(8/23)	(8/22)		(11/13)	(10/21)	(10/20)	(10/19)	(10/18)	(10/16)
1	交通センター	熊本銀行花畑支店前(スクラブル交差点)	3,971	4,724	4,373	3,058	2,880	2,611	2,126	2,174	2,379	2,597	2,696	2,177		2,766	3,108	2,748	3,096	1,152	1,368
2	旧県民百貨店	旧県民百貨店～(仮称)花畑広場(スクラブル交差点)	10,630	9,786	9,271	6,404	7,810	6,222	5,560	6,264	7,970	5,441	6,141	4,712		2,928	3,768	4,848	7,932	11,916	5,964
3	新市街	(仮称)花畑広場～新市街(スクラブル交差点)	14,919	17,617	16,264	11,137	13,720	11,658	9,036	8,376	10,347	8,314	11,003	9,681		13,602	12,708	9,504	10,536	18,492	11,604
4	新市街	辛島公園地下駐車場連絡通路	10,349	11,818	11,193	10,673	8,415	7,152	7,039	5,268	5,703	5,142	4,093	4,297		3,702	4,512	3,204	4,464	792	888
5	新市街	パチンコプラザ前	25,478	35,990	30,885	25,281	24,833	21,425	20,335	18,664	18,792	18,066	17,080	13,917		13,728	13,308	14,700	15,504	19,824	14,184
6	シャワー通り	新市街郵便局前	5,935	7,926	6,769	8,186	7,295	5,461	6,704	4,912	4,479	6,421	4,139	3,050		5,328	5,556	5,340	8,592	4,644	5,028
7	ワシントン通り	双栄ビル前	2,647	3,139	3,750	3,639	3,835	3,073	3,284	3,329	2,885	2,974	3,847	3,233		3,180	4,380	4,380	6,792	4,500	3,960
8	ブルーコート	モアーズIIビル前	5,305	5,724	5,404	3,610	3,230	3,089	3,011	2,025	1,680	1,577	2,116	1,922		1,350	1,692	2,460	2,508	2,340	2,832
9	銀座通り	南日本銀行熊本営業部前	9,635	12,940	11,759	9,638	10,244	9,603	7,867	7,033	4,933	5,188	5,572	4,852		7,638	8,460	5,724	7,500	6,120	6,468
10	城見町通り	南酒店前	6,852	7,777	6,264	5,257	4,784	4,021	4,542	3,789	4,033	4,812	4,820	3,990		5,628	6,264	6,732	5,664	5,604	5,532
11	市庁舎通り	山小屋ビル前	4,301	6,788	4,368	3,227	4,216	3,567	3,670	3,627	1,205	3,168	3,458	3,035		2,946	3,228	6,240	5,064	5,700	6,060
12	下 通	カーリーセカンド前	33,997	44,511	41,888	40,711	36,549	28,836	29,545	25,626	22,991	22,249	21,238	20,679		20,298	25,812	23,016	24,228	24,540	24,192
13	下 通	三国屋前	46,985	53,136	50,679	50,323	44,536	36,835	36,205	32,223	29,406	29,894	29,462	26,471		44,574	34,068	29,700	32,172	31,872	32,448
14	下 通	旧ダイエー・櫻井總本店前	53,461	54,571	54,178	53,481	52,432	46,991	45,050	35,870	31,229	30,402	28,018	26,455		40,224	34,080	32,184	34,068	32,916	35,880
15	下 通	ファインビル前	47,840	49,802	46,570	46,961	49,446	41,638	42,037	38,705	32,436	35,819	35,428	32,354		36,282	33,348	38,508	36,312	38,640	41,028
16	安政町	カーリーノ下通 南側入口横	12,498	13,831	11,424	9,585	7,999	5,982	6,615	6,169	5,802	6,527	6,275	5,333		13,176	8,592	7,608	7,608	7,992	7,536
17	下 通	カーリーノ下通 北側入口横	21,962	25,588	17,956	13,830	14,751	10,842	12,643	11,620	11,677	12,377	12,024	12,790		15,360	18,384	14,976	9,876	16,332	15,804
18	駕町通り	鶴屋本館西側入口横	16,712	19,414	19,409	12,660	11,426	9,861	13,689	11,017	11,006	10,380	11,149	11,307		14,670	18,012	13,848	14,628	15,048	18,072
19	駕町通り	ハッピービル前	5,524	6,465	6,219	5,883	6,500	5,108	5,757	5,559	6,162	5,594	5,966	6,194		7,224	8,016	7,704	7,764	6,924	7,788
20	上 通	びぶれす熊日会館前	38,848	44,468	38,770	36,452	40,635	38,817	42,141	35,426	31,702	33,456	35,411	31,082		40,710	35,724	31,728	32,688	30,780	33,936
21	上 通	長崎書店横	4,798	5,043	4,962	4,118	4,971	4,664	4,643	4,312	3,346	3,567	5,000	3,595		3,570	5,100	5,700	4,116	4,236	4,452
22	上 通	ハヤカワスポーツ前	18,162	24,170	21,484	21,041	23,693	19,536	20,570	18,139	17,753	19,140	17,501	16,610		13,932	17,388	15,132	19,488	18,108	22,212
23	上 通	坂梨カメラ前	3,715	3,850	5,116	6,108	5,754	4,983	4,546	3,511	3,632	4,355	3,861	4,255		2,574	3,924	3,672	4,104	4,764	4,200
24	上 通	並木坂(園田屋前)	5,873	7,475	7,143	6,924	7,936	7,422	7,165	5,841	6,254	5,213	4,996	5,059		6,516	5,232	8,412	11,112	7,968	8,244
25	水道町	鶴屋本館北側入口横			6,035	4,023	9,824	9,250	9,342	7,631	8,145	7,485	7,159	6,586		12,624	17,496	13,128	15,792	14,568	18,048
26	水道町	肥後銀行水道町支店前			2,859	2,201	3,989	4,455	3,958	4,177	4,173	4,411	3,828	3,942		3,966	5,652	5,712	5,496	5,136	12,192
27	熊本駅周辺	熊本駅前広場東口出口	3,019	2,709	2,643	1,633	1,979	2,445	2,013	2,005	1,999	2,012	2,241	1,884		3,486	4,704	5,727	7,689	8,820	9,420
28	熊本駅周辺	森都心プラザ前	2,491	2,124	1,469	1,197	1,350	1,364	1,590	1,325	1,230	1,234	1,810	1,410		1,350	1,800	1,788	1,872	2,472	5,508
29	熊本駅周辺	熊本駅西口(新幹線口)出口																8,064	9,000	10,548	7,980
30	健軍	小粥時計店前	8,332	8,643	10,092	9,029	7,362	6,239	5,289	5,438	6,018	6,211	5,323	5,116		5,760	4,920	4,848	5,424	5,064	1,644
31	健軍	西里生花店前	8,456	8,380	8,516	7,938	5,308	7,539	6,080	5,192	4,979	5,508	4,816	5,284		5,436	5,376	4,776	5,004	5,664	2,664
32	子飼	子飼レトロ通り西側入口	2,703	2,857	3,009	2,348	2,457	3,431	2,685	2,477	2,311	2,684	2,035	2,269		3,336	3,096	3,240	3,036	2,616	2,028
33	子飼	石井食料品店前	1,919	2,195	2,298	1,771	2,343	3,049	2,133	2,031	2,146	2,235	1,914	2,009		2,964	2,724	3,000	2,844	2,280	1,932
34	水前寺	スズヤ時計店横	1,630	3,289	3,621	1,417	2,434	1,345	2,097	2,375	882	1,261	1,696	1,038		2,100	2,040	1,524	1,872	1,512	1,536
35	水前寺	末藤内科小児科医院前	1,823	2,091	1,563	1,493	1,617	1,721	1,405	1,484	1,256	1,461	1,277	1,140		2,280	2,136	1,128	948	960	516
36	武蔵ヶ丘	肥後銀行楠支店前	1,301	1,243	1,504	1,657	949	1,359	994	1,059	1,032	1,182	1,221	1,331		1,632	1,104	1,800	804	660	1,344
37	武蔵ヶ丘	ムサンプラザ前	3,078	3,256	1,713	1,706	1,621	1,580	1,947	1,238	980	1,261	1,208	1,041		1,932	1,404	1,848	900	840	1,620
全地点合計			445,149	513,340	481,420	434,600	439,123	383,174	383,313	335,911	312,953	319,618	315,822	290,100		368,772	367,116	354,651	376,497	382,344	386,112

(単位:人)

NO	町名(通名)	調査地点	昭和51	昭和52	昭和53	昭和54	昭和55	昭和56	昭和57	昭和58	昭和59	昭和60	昭和61	昭和62	昭和63	平成元年	平成2年	平成3年	平成4年	平成5年	平成6年
1	交通センター	熊本銀行花畑支店前(スクラブル交差点)	29,987	28,315	26,554	24,159	22,885	22,252	21,574	19,388	15,732	13,747	14,762	14,533	13,552	13,439	11,919	11,899	12,122	13,047	11,263
2	旧県民百貨店	旧県民百貨店～(仮称)花畑広場(スクラブル交差点)	33,108	31,856	33,962	37,073	33,723	49,727	56,503	54,138	52,659	44,050	47,785	53,260	40,993	37,601	39,889	28,370	33,498	35,418	18,137
3	新市街	(仮称)花畑広場～新市街(スクラブル交差点)	0	36,256	38,960	42,125	46,646	57,938	63,871	64,296	66,708	53,846	65,710	56,538	43,146	41,989	44,309	35,386	37,056	47,408	20,235
4	新市街	辛島公園地下駐車場連絡通路																			
5	新市街	パチンコプラザ前	38,821	41,359	42,410	46,810	45,749	66,139	80,476	73,200	70,127	57,997	69,821	62,734	54,479	51,893	53,076	47,390	43,896	57,349	52,959
6	シャワー通り	新市街郵便局前												11,201	13,701	13,191	13,019	14,206	15,579	14,741	11,369
7	ワシントン通り	双栄ビル前														5,680	5,875	5,531	5,521	5,597	7,251
8	ブルースコート	モアーズIIビル前																		11,885	11,418
9	銀座通り	南日本銀行熊本営業部前	24,449	28,493	21,912	18,437	23,062	26,748	22,126	27,182	24,345	24,149	29,091	29,788	28,772	25,896	27,069	23,870	27,363	29,316	22,232
10	城見町通り	南酒店前	15,394	14,001	12,790	14,901	20,047	19,887	17,634	18,462	16,709	15,494	15,931	18,450	17,013	19,502	19,441	20,451	20,813	20,480	17,906
11	市庁舎通り	山小屋ビル前																		12,238	11,622
12	下通	カリノセカンド前	41,805	46,168	45,852	53,788	52,518	75,214	80,972	81,658	80,372	68,138	81,070	78,162	76,090	67,588	64,773	61,400	77,058	73,255	69,093
13	下通	三国屋前	89,496	93,084	88,208	91,050	84,941	95,977	100,779	100,162	110,470	89,693	101,007	97,242	93,317	87,278	91,579	84,341	96,574	95,885	90,929
14	下通	旧ダイエー・櫻井總本店前	105,156	116,110	94,420	97,697	92,761	110,795	98,962	117,553	100,009	94,343	112,334	121,634	103,061	103,236	109,967	102,914	115,473	111,051	85,241
15	下通	ファインビル前	92,794	101,769	87,429	86,302	86,143	90,549	82,310	86,267	78,277	69,657	87,800	91,817	85,012	82,122	86,398	98,132	95,508	86,431	86,222
16	安政町	カリノ下通 南側入口横	28,092	26,997	26,954	27,949	29,270	23,677	28,362	27,766	27,743	26,747	30,007	30,614	28,415	29,769	29,494	28,269	24,971	26,668	19,825
17	下通	カリノ下通 北側入口横	48,899	46,383	43,646	35,604	38,444	42,671	38,921	41,419	36,981	39,835	36,626	40,910	42,340	36,331	36,853	40,195	34,622	34,898	31,858
18	駕町通り	鶴屋本館西側入口横	57,806	61,692	59,048	45,071	51,199	52,465	50,851	54,444	52,359	56,857	52,082	56,790	50,614	48,761	50,573	43,251	44,748	45,244	30,946
19	駕町通り	ハッピービル前																		12,571	11,110
20	上通	びぶれす熊日会館前	78,070	74,649	66,771	65,456	65,183	67,921	72,967	61,352	62,766	61,889	69,498	73,930	67,614	68,181	71,975	71,083	77,155	76,168	68,619
21	上通	長崎書店横																		7,639	10,010
22	上通	ハヤカワスポーツ前	29,213	34,609	30,348	30,653	34,218	33,327	31,736	30,197	27,512	25,860	29,574	34,379	31,886	33,340	31,070	35,988	35,401	39,635	38,068
23	上通	坂梨カメラ前															7,741	7,560	7,988	7,457	7,891
24	上通	並木坂(園田屋前)	12,380	16,296	14,646	12,184	15,401	17,429	15,606	14,156	12,531	11,690	12,578	15,396	13,420	13,260		13,753	13,995	14,308	14,496
25	水道町	鶴屋本館北側入口横																			
26	水道町	肥後銀行水道町支店前																			
27	熊本駅周辺	熊本駅前広場東口出口	3,901	3,598	3,355	2,924	3,163	4,075	4,364	5,585	4,535	4,580	1,583	2,156	1,869	4,646	4,003	4,970	7,775	7,567	8,685
28	熊本駅周辺	森都心プラザ前	25,798	24,572	21,314	20,141	17,666	18,864	16,685	17,572	15,733	10,093	9,757	13,811	10,249	10,757	10,295	9,209	9,050	9,068	8,595
29	熊本駅周辺	熊本駅西口(新幹線口)出口																			
30	健軍	小粥時計店前	29,118	28,647	26,883	29,859	28,446	28,371	30,519	28,483	23,809	23,556	23,510	19,644	18,384	21,205	19,314	19,777	17,661	18,575	23,183
31	健軍	西里生花店前	22,994	22,028	20,583	20,929	21,291	19,017	23,829	19,551	22,033	20,504	20,535	20,158	18,183	20,583	18,333	17,693	18,282	19,172	22,560
32	子飼	子飼レトロ通り西側入口	14,567	11,759	10,168	9,609	13,995	12,909	12,938	11,513	11,283	9,430	9,964	8,771	9,326	9,716	9,161	7,472	8,417	8,345	7,436
33	子飼	石井食品店前	7,088	7,163	6,221	5,223	9,493	9,348	9,818	8,898	8,396	8,307	7,991	6,830	7,553	7,114	6,662	6,274	6,502	6,742	6,352
34	水前寺	スズヤ時計店横	11,740	7,683	10,036	7,539	7,388	7,856	5,068	7,925	7,694	13,176	14,168	8,639	9,990	11,067	9,413	15,474	7,169	9,784	5,320
35	水前寺	末藤内科小児科医院前										4,187	4,791	4,208	4,600	5,464	5,007	5,462	5,126	4,877	6,001
36	武蔵ヶ丘	肥後銀行楠支店前						3,391	3,549	3,259	3,484	3,713	3,924	4,303	7,218	7,239	5,872	5,950	4,052	4,580	3,440
37	武蔵ヶ丘	ムサンプラザ前										10,275	9,342	6,198	7,022	8,594	9,468	11,042	12,166	10,876	8,867
全地点合計			840,676	903,487	832,470	825,483	843,632	956,547	970,420	974,426	932,267	861,813	961,241	982,096	897,819	885,442	892,548	877,312	915,541	978,275	849,139



(単位:人)

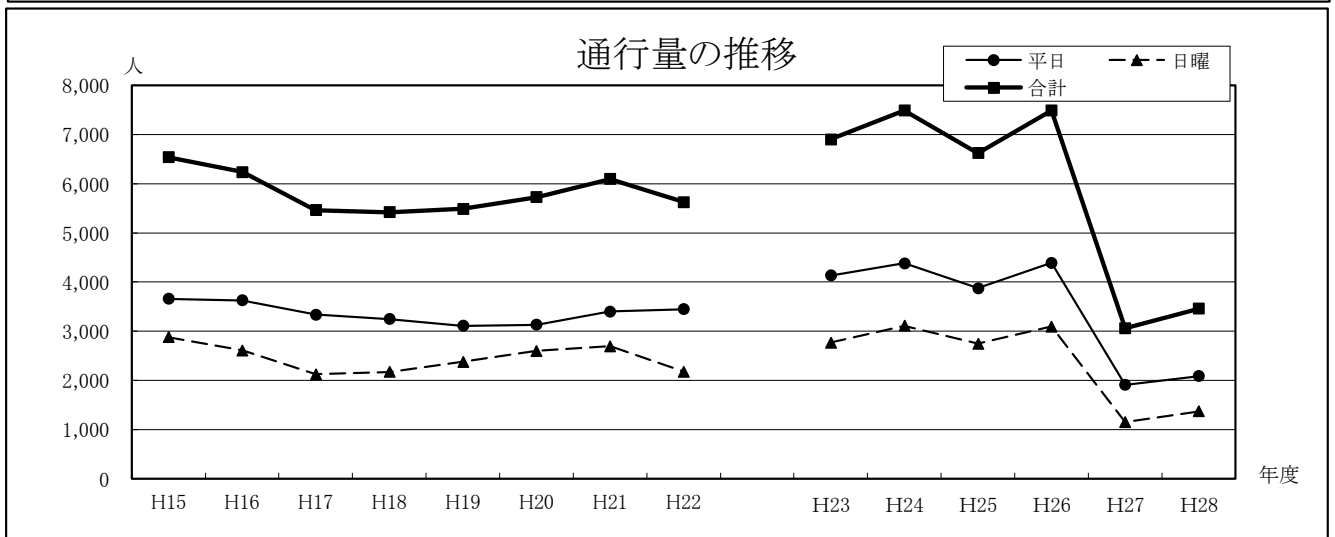
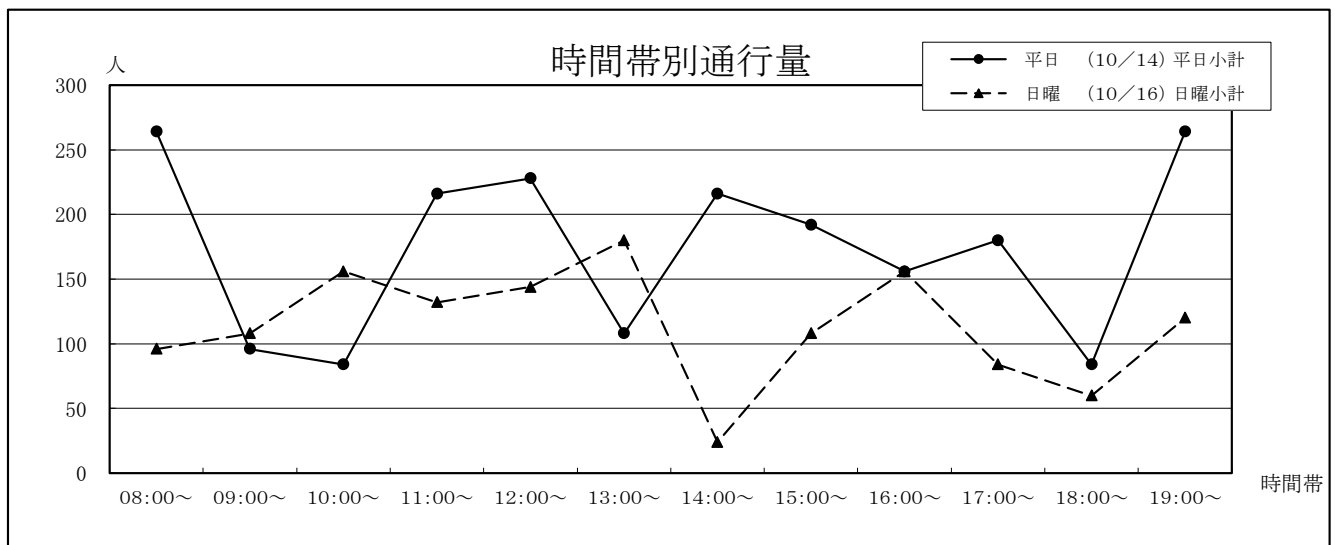
NO	町名(通名)	調査地点	平成7年	平成8年	平成9年	平成12年	平成15年	平成16年	平成17年	平成18年	平成19年	平成20年	平成21年	平成22年		平成23年	平成24年	平成25年	平成26年	平成27年	平成28年
1	交通センター	熊本銀行花畑支店前(スクラブル交差点)	9,288	10,328	9,325	7,691	6,539	6,236	5,462	5,422	5,487	5,726	6,094	5,624		6,900	7,488	6,624	7,488	3,060	3,456
2	旧県民百貨店	旧県民百貨店～(仮称)花畑広場(スクラブル交差点)	20,231	16,631	16,998	12,727	14,822	11,860	12,772	11,556	14,840	10,285	11,493	9,841		6,138	7,512	8,460	15,576	24,216	13,872
3	新市街	(仮称)花畑広場～新市街(スクラブル交差点)	29,427	30,860	30,216	23,686	25,844	24,177	19,288	16,127	20,297	16,008	22,175	21,642		21,828	23,496	19,224	21,180	36,504	23,880
4	新市街	辛島公園地下駐車場連絡通路	19,340	19,708	20,622	18,310	16,745	13,911	14,003	12,039	12,014	11,029	8,815	9,487		8,148	10,008	7,608	8,676	1,788	2,148
5	新市街	パチンコプラザ前	47,816	58,783	55,780	47,464	47,178	41,457	39,141	36,820	38,268	35,235	31,828	29,531		30,642	30,024	30,768	33,192	38,928	31,308
6	シャワー通り	新市街郵便局前	12,386	14,802	14,212	17,389	14,721	10,758	12,904	10,712	9,652	12,267	8,673	6,530		11,574	11,088	9,864	14,316	10,320	10,224
7	ワシントン通り	双栄ビル前	5,636	6,349	7,411	7,364	7,715	6,069	6,605	6,743	5,957	5,607	7,228	6,652		6,972	8,424	8,568	11,772	9,180	8,016
8	ブルーコート	モアーズIIビル前	10,251	10,263	10,134	7,179	5,686	5,579	5,690	4,188	3,729	3,406	4,430	4,044		3,852	4,488	4,500	4,860	4,728	5,196
9	銀座通り	南日本銀行熊本営業部前	23,077	28,013	25,938	21,975	22,947	21,648	18,279	17,447	12,918	12,409	13,159	12,270		14,538	16,668	13,428	15,828	14,748	12,936
10	城見町通り	南酒店前	18,105	18,896	16,731	15,364	12,307	11,200	12,277	11,475	11,327	11,570	12,477	11,280		12,006	14,376	14,544	13,848	13,296	12,708
11	市庁舎通り	山小屋ビル前	10,775	14,916	11,467	9,098	11,318	9,576	9,303	9,444	4,417	8,316	9,254	8,739		7,926	8,808	12,624	12,948	14,856	14,724
12	下通	カリノセカンド前	62,023	73,408	73,590	71,017	64,682	53,427	53,145	49,169	46,119	40,921	41,094	40,129		41,538	45,492	42,228	45,528	45,936	45,600
13	下通	三国屋前	87,199	90,457	90,625	89,809	80,238	67,991	66,673	59,182	57,932	55,828	55,602	51,944		83,964	59,340	53,448	55,848	55,968	56,880
14	下通	旧ダイエー・櫻井總本店前	97,140	93,668	99,316	99,110	97,151	87,361	82,705	64,021	61,358	55,569	54,983	51,145		70,314	58,548	61,044	58,476	56,652	61,572
15	下通	ファインビル前	88,931	86,816	86,390	85,762	91,526	76,911	76,040	71,164	64,830	65,161	67,458	63,657		62,934	57,600	66,876	65,640	66,216	69,588
16	安政町	カリノ下通 南側入口横	25,866	27,082	23,896	21,089	17,984	13,673	14,483	13,928	13,187	13,138	13,549	12,126		24,438	17,280	15,108	15,420	15,360	16,080
17	下通	カリノ下通 北側入口横	44,374	47,715	35,254	29,729	28,678	23,266	24,164	23,475	25,694	24,068	24,940	26,391		30,090	33,276	28,200	22,584	30,372	29,580
18	駕町通り	鶴屋本館西側入口横	30,807	36,826	37,741	27,032	23,039	19,710	24,769	23,168	23,482	20,403	22,396	22,668		26,562	32,964	26,376	26,868	28,992	33,240
19	駕町通り	ハッピービル前	16,011	13,682	13,533	13,407	12,756	10,702	11,344	11,303	13,449	11,482	12,743	12,830		14,646	16,212	14,544	15,300	13,992	15,696
20	上通	びぶれす熊日会館前	73,750	82,594	74,226	71,845	73,661	71,926	73,381	65,268	61,836	60,082	63,217	59,289		73,302	63,540	56,124	57,924	54,540	63,000
21	上通	長崎書店横	9,627	10,791	9,881	8,936	8,959	9,396	8,628	8,634	6,680	7,196	9,342	6,832		7,974	9,756	9,864	8,676	8,904	8,940
22	上通	ハヤカフスポーツ前	36,334	44,463	41,389	41,222	45,109	38,053	37,296	33,231	35,792	35,678	33,354	31,903		31,944	32,604	30,732	35,448	33,600	40,596
23	上通	坂梨カメラ前	7,897	8,148	9,808	12,628	10,736	9,950	7,866	7,038	7,529	7,975	7,602	8,049		4,926	7,932	7,884	8,148	9,348	8,616
24	上通	並木坂(園田屋前)	12,952	15,802	15,284	15,030	17,370	15,087	14,735	12,710	13,760	11,028	11,064	11,027		16,092	12,144	17,256	20,364	17,196	19,488
25	水道町	鶴屋本館北側入口横			14,562	11,546	20,590	18,835	18,452	15,767	16,594	13,327	14,446	13,875		26,658	31,692	27,432	32,460	29,736	35,424
26	水道町	肥後銀行水道町支店前			8,403	6,964	10,552	11,333	9,928	10,847	9,751	8,766	9,690	9,559		13,854	12,756	12,120	12,768	11,208	24,936
27	熊本駅周辺	熊本駅前広場東口出口	7,300	6,615	5,719	4,355	5,162	5,081	4,544	4,761	4,535	4,064	4,829	4,110		8,070	10,896	13,269	15,983	20,352	15,732
28	熊本駅周辺	森都心プラザ前	4,899	4,744	3,463	3,573	3,609	3,158	3,572	3,123	2,907	2,627	3,572	2,860		4,440	7,872	6,036	5,868	6,252	9,252
29	熊本駅周辺	熊本駅西口(新幹線口)出口																16,380	18,396	19,644	16,500
30	健軍	小粥時計店前	20,122	17,577	18,193	19,319	16,794	13,120	11,795	12,671	13,333	13,682	11,424	10,943		13,068	9,984	10,788	11,796	11,964	5,160
31	健軍	西里生花店前	19,155	18,254	19,084	17,814	11,968	16,340	14,474	12,122	11,557	12,395	10,698	11,343		12,048	11,748	10,860	10,836	12,696	7,332
32	子飼	子飼レトロ通り西側入口	7,115	7,342	7,286	6,014	6,351	7,700	6,419	6,044	5,826	5,550	4,411	4,963		7,440	8,076	6,576	7,044	6,324	5,856
33	子飼	石井食品店前	5,593	6,184	6,490	5,289	5,545	6,820	5,487	4,932	5,231	4,741	4,529	4,466		6,684	5,772	5,952	5,892	5,436	4,812
34	水前寺	スズヤ時計店横	4,058	6,430	7,599	3,661	6,061	3,198	4,018	3,910	2,074	2,375	3,138	2,312		3,396	3,972	3,120	3,852	3,156	3,456
35	水前寺	末藤内科小児科医院前	4,545	4,678	3,568	3,924	4,051	3,962	3,852	3,687	2,993	2,992	3,229	2,650		4,260	4,164	3,108	2,340	2,028	1,764
36	武蔵ヶ丘	肥後銀行楠支店前	2,432	2,441	3,421	3,921	2,436	3,194	2,462	2,344	2,310	2,183	2,704	2,765		3,012	2,664	3,336	1,992	1,488	2,784
37	武蔵ヶ丘	ムサンプラザ前	5,521	5,676	4,358	4,620	3,234	4,123	3,715	2,916	2,392	2,353	2,750	2,261		3,240	2,976	3,192	1,716	1,740	3,600
全地点合計			879,983	940,942	931,913	865,863	854,064	756,788	739,671	667,388	650,057	615,442	628,390	595,737		725,418	701,640	688,065	726,851	740,724	743,952

# 1 熊本銀行花畑支店前(スクランブル交差点) [交通センター]

①西銀座通り	平日 (10/14)			日曜 (10/16)			合計
	①→②	②→①	平日小計	①→②	②→①	日曜小計	
②交通センター							
08:00~	252	12	264	72	24	96	360
09:00~	72	24	96	60	48	108	204
10:00~	48	36	84	72	84	156	240
11:00~	60	156	216	48	84	132	348
12:00~	180	48	228	108	36	144	372
13:00~	60	48	108	60	120	180	288
14:00~	48	168	216	12	12	24	240
15:00~	48	144	192	36	72	108	300
16:00~	48	108	156	12	144	156	312
17:00~	120	60	180	24	60	84	264
18:00~	36	48	84	36	24	60	144
19:00~	108	156	264	60	60	120	384
合計	1,080	1,008	2,088	600	768	1,368	3,456

年	平日	日曜	合計	今回調査/ 前回調査	休日調査/ 平日調査
H15	3,659	2,880	6,539	85.02%	78.71%
H16	3,625	2,611	6,236	95.37%	72.03%
H17	3,336	2,126	5,462	87.59%	63.73%
H18	3,248	2,174	5,422	99.27%	66.93%
H19	3,108	2,379	5,487	101.20%	76.54%
H20	3,129	2,597	5,726	104.36%	83.00%
H21	3,398	2,696	6,094	106.43%	79.34%
H22	3,447	2,177	5,624	92.29%	63.16%

H23	4,134	2,766	6,900	122.69%	66.91%
H24	4,380	3,108	7,488	108.52%	70.96%
H25	3,876	2,748	6,624	88.46%	70.90%
H26	4,392	3,096	7,488	113.04%	70.49%
H27	1,908	1,152	3,060	40.87%	60.38%
H28	2,088	1,368	3,456	112.94%	65.52%

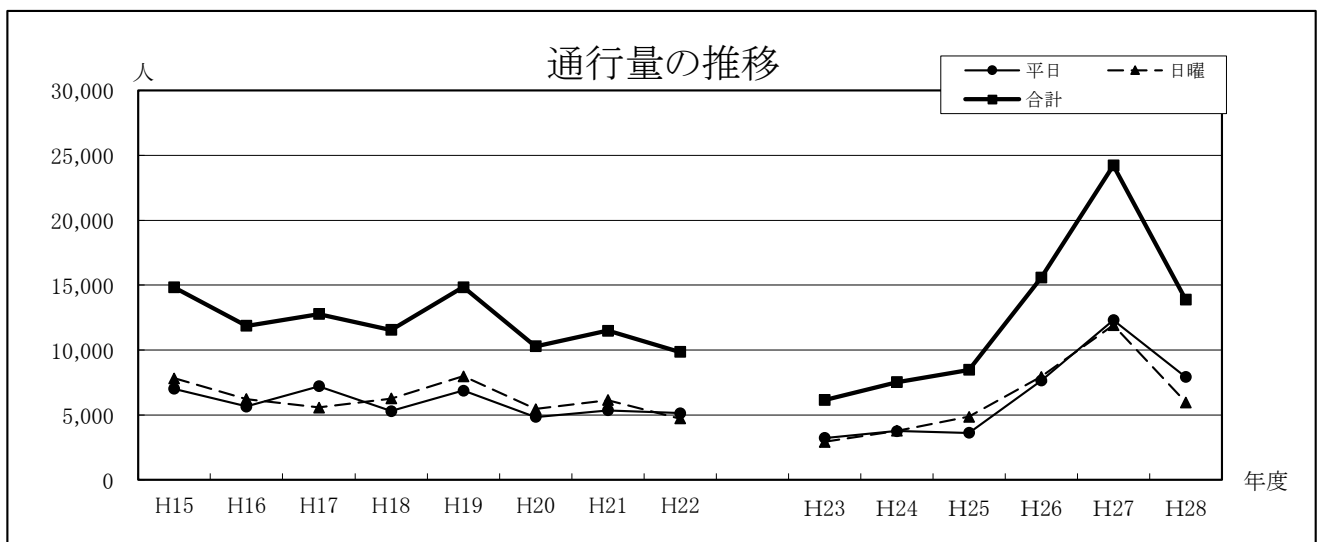
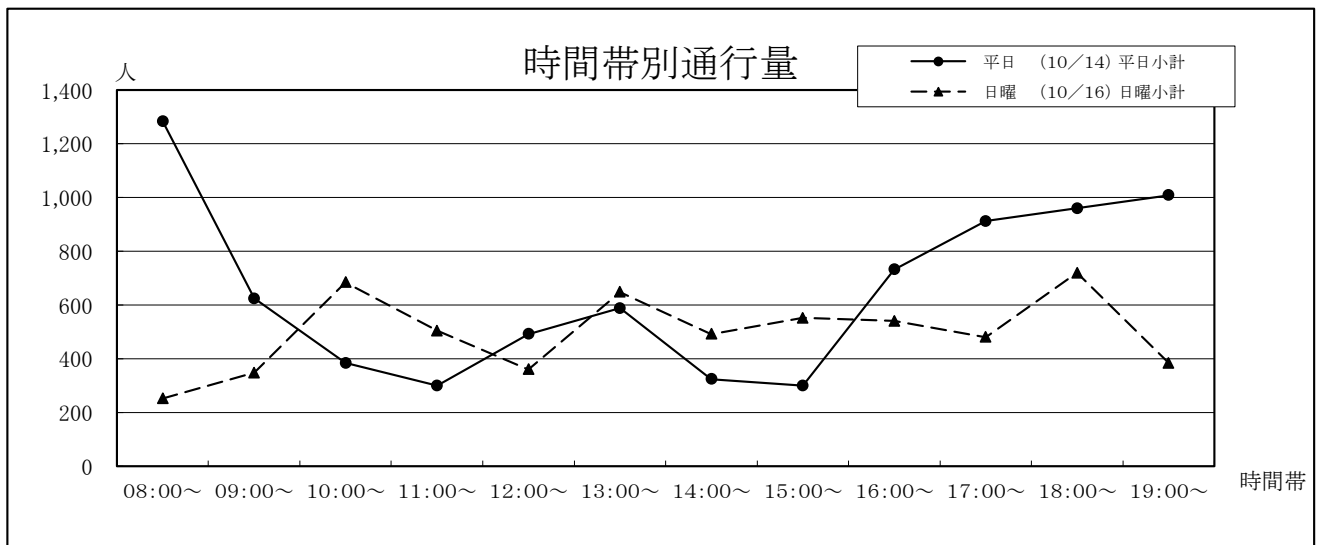


## 2 旧県民百貨店～(仮称)花畑広場(スクランブル交差点)〔旧県民百貨店〕

①(仮称)花畑広場	平日 (10/14)			日曜 (10/16)			合計
	①→②	②→①	平日小計	①→②	②→①	日曜小計	
②旧県民百貨店	①→②	②→①	平日小計	①→②	②→①	日曜小計	合計
08:00～	660	624	1,284	132	120	252	1,536
09:00～	348	276	624	288	60	348	972
10:00～	204	180	384	444	240	684	1,068
11:00～	216	84	300	276	228	504	804
12:00～	240	252	492	288	72	360	852
13:00～	348	240	588	432	216	648	1,236
14:00～	120	204	324	264	228	492	816
15:00～	84	216	300	288	264	552	852
16:00～	240	492	732	216	324	540	1,272
17:00～	516	396	912	204	276	480	1,392
18:00～	708	252	960	252	468	720	1,680
19:00～	684	324	1,008	192	192	384	1,392
合計	4,368	3,540	7,908	3,276	2,688	5,964	13,872

年	平日	日曜	合計	今回調査/ 前回調査	休日調査/ 平日調査
H15	7,012	7,810	14,822	116.46%	111.38%
H16	5,638	6,222	11,860	80.02%	110.36%
H17	7,212	5,560	12,772	107.69%	77.09%
H18	5,292	6,264	11,556	90.48%	118.37%
H19	6,870	7,970	14,840	128.42%	116.01%
H20	4,844	5,441	10,285	69.31%	112.32%
H21	5,352	6,141	11,493	111.75%	114.74%
H22	5,129	4,712	9,841	85.63%	91.87%

H23	3,210	2,928	6,138	62.37%	91.21%
H24	3,744	3,768	7,512	122.39%	100.64%
H25	3,612	4,848	8,460	112.62%	134.22%
H26	7,644	7,932	15,576	184.11%	103.77%
H27	12,300	11,916	24,216	155.47%	96.88%
H28	7,908	5,964	13,872	57.28%	75.42%

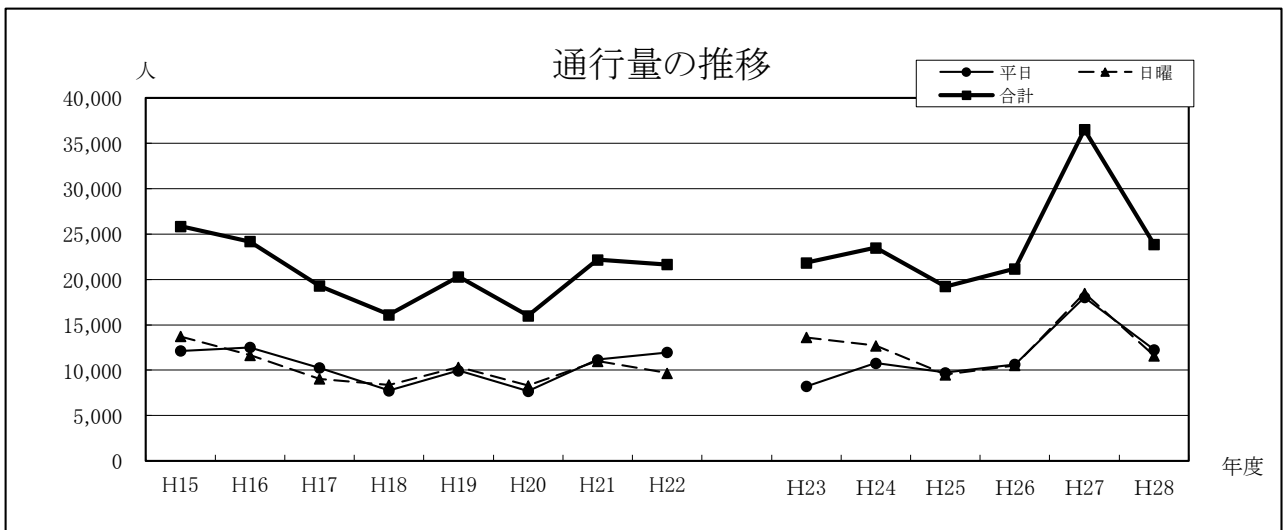
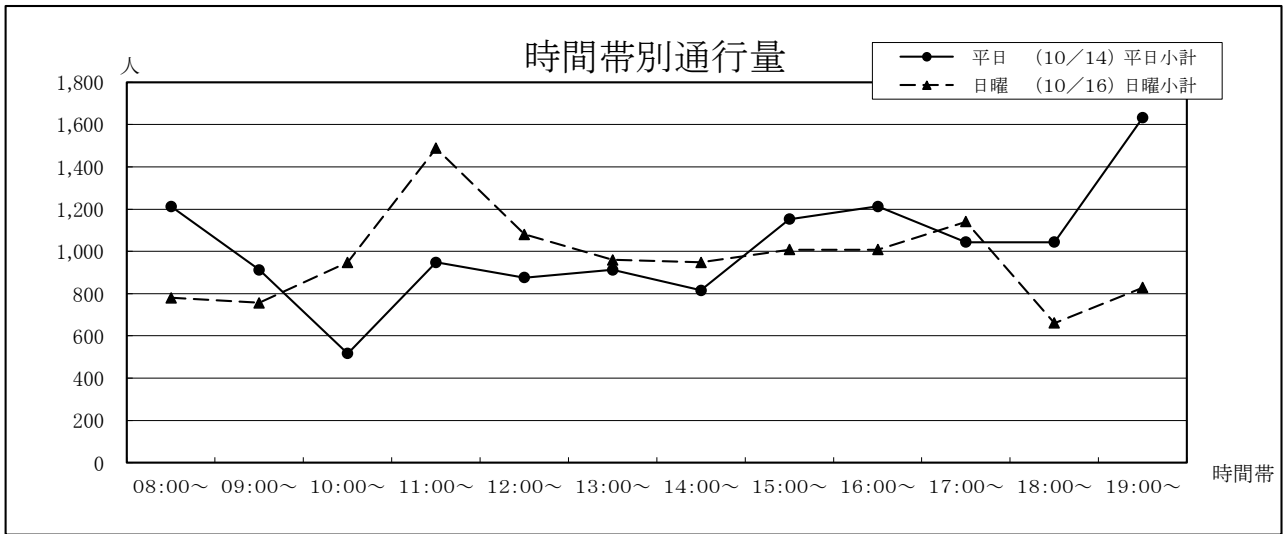


### 3 (仮称)花畑広場～新市街(スクランブル交差点)〔新市街〕

①新市街	平日 (10/14)			日曜 (10/16)			合計
	①→②	②→①	平日小計	①→②	②→①	日曜小計	
②(仮称)花畑広場							
08:00～	576	636	1,212	432	348	780	1,992
09:00～	552	360	912	408	348	756	1,668
10:00～	360	156	516	336	612	948	1,464
11:00～	612	336	948	996	492	1,488	2,436
12:00～	504	372	876	660	420	1,080	1,956
13:00～	516	396	912	612	348	960	1,872
14:00～	408	408	816	600	348	948	1,764
15:00～	600	552	1,152	432	576	1,008	2,160
16:00～	540	672	1,212	432	576	1,008	2,220
17:00～	552	492	1,044	468	672	1,140	2,184
18:00～	600	444	1,044	360	300	660	1,704
19:00～	948	684	1,632	348	480	828	2,460
合計	6,768	5,508	12,276	6,084	5,520	11,604	23,880

年	平日	日曜	合計	今回調査/ 前回調査	休日調査/ 平日調査
H15	12,124	13,720	25,844	109.11%	113.16%
H16	12,519	11,658	24,177	93.55%	93.12%
H17	10,252	9,036	19,288	79.78%	88.14%
H18	7,751	8,376	16,127	83.61%	108.06%
H19	9,950	10,347	20,297	125.86%	103.99%
H20	7,694	8,314	16,008	78.87%	108.06%
H21	11,172	11,003	22,175	138.52%	98.49%
H22	11,961	9,681	21,642	97.60%	80.94%

H23	8,226	13,602	21,828	100.86%	165.35%
H24	10,788	12,708	23,496	107.64%	117.80%
H25	9,720	9,504	19,224	81.82%	97.78%
H26	10,644	10,536	21,180	110.17%	98.99%
H27	18,012	18,492	36,504	172.35%	102.66%
H28	12,276	11,604	23,880	65.42%	94.53%

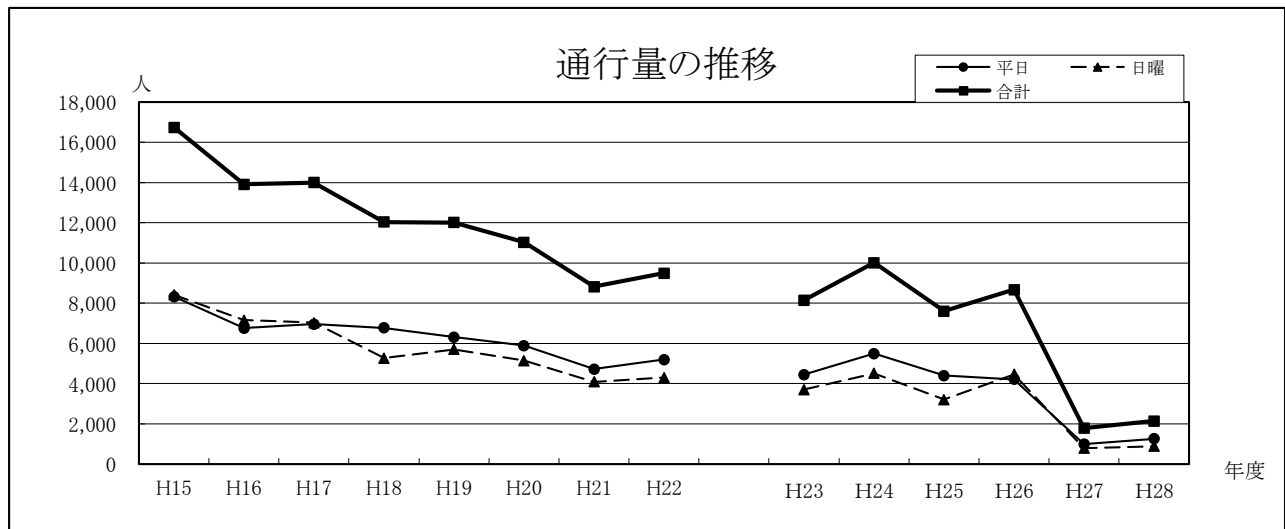
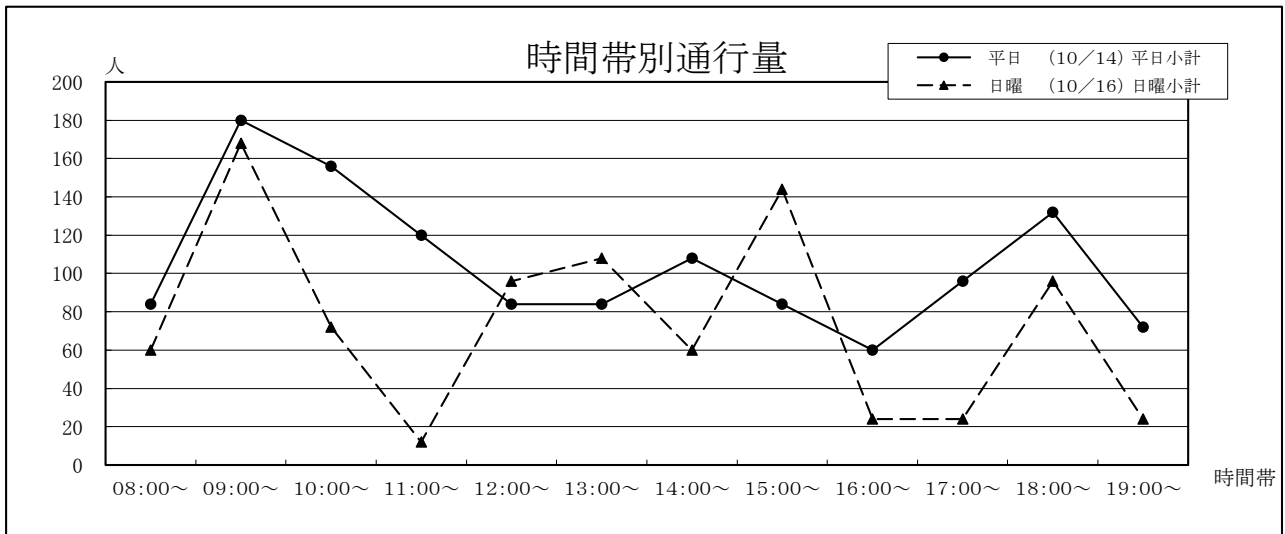


#### 4 辛島公園地下駐車場連絡通路〔新市街〕

①新市街	平日 (10/14)			日曜 (10/16)			合計
	①→②	②→①	平日小計	①→②	②→①	日曜小計	
②交通センター							
08:00~	48	36	84	36	24	60	144
09:00~	156	24	180	120	48	168	348
10:00~	84	72	156	72	0	72	228
11:00~	96	24	120	12	0	12	132
12:00~	36	48	84	12	84	96	180
13:00~	60	24	84	84	24	108	192
14:00~	48	60	108	60	0	60	168
15:00~	48	36	84	24	120	144	228
16:00~	24	36	60	24	0	24	84
17:00~	36	60	96	12	12	24	120
18:00~	60	72	132	36	60	96	228
19:00~	24	48	72	12	12	24	96
合計	720	540	1,260	504	384	888	2,148

年	平日	日曜	合計	今回調査/ 前回調査	休日調査/ 平日調査
H15	8,330	8,415	16,745	91.45%	101.02%
H16	6,759	7,152	13,911	83.08%	105.81%
H17	6,964	7,039	14,003	100.66%	101.08%
H18	6,771	5,268	12,039	85.97%	77.80%
H19	6,311	5,703	12,014	99.79%	90.37%
H20	5,887	5,142	11,029	91.80%	87.34%
H21	4,722	4,093	8,815	79.93%	86.68%
H22	5,190	4,297	9,487	107.62%	82.79%

H23	4,446	3,702	8,148	85.89%	83.27%
H24	5,496	4,512	10,008	122.83%	82.10%
H25	4,404	3,204	7,608	76.02%	72.75%
H26	4,212	4,464	8,676	114.04%	105.98%
H27	996	792	1,788	20.61%	79.52%
H28	1,260	888	2,148	120.13%	70.48%

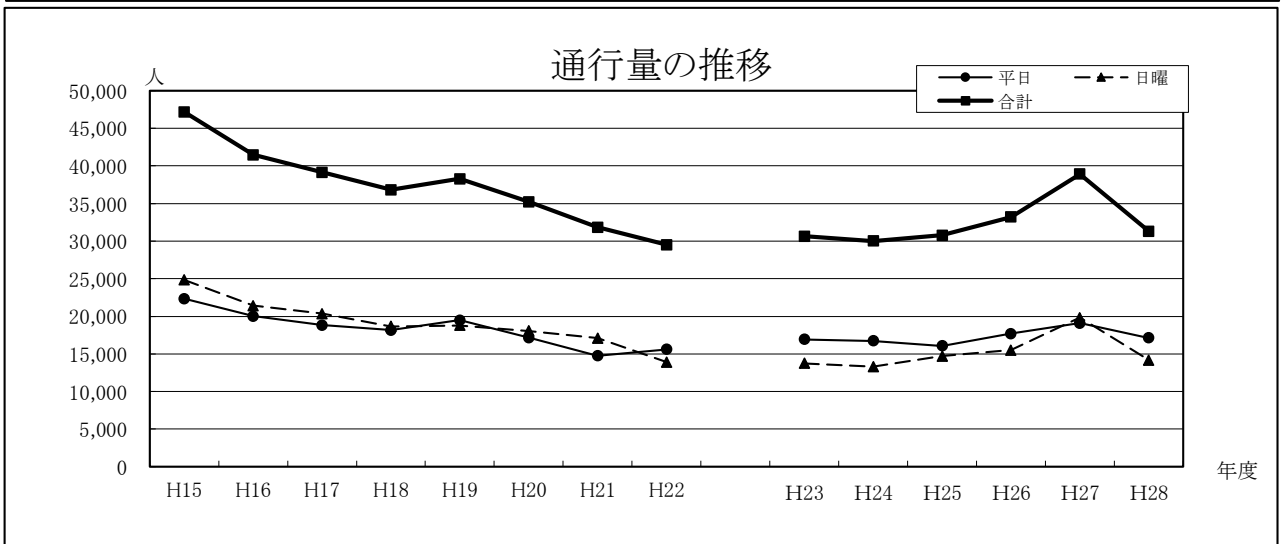
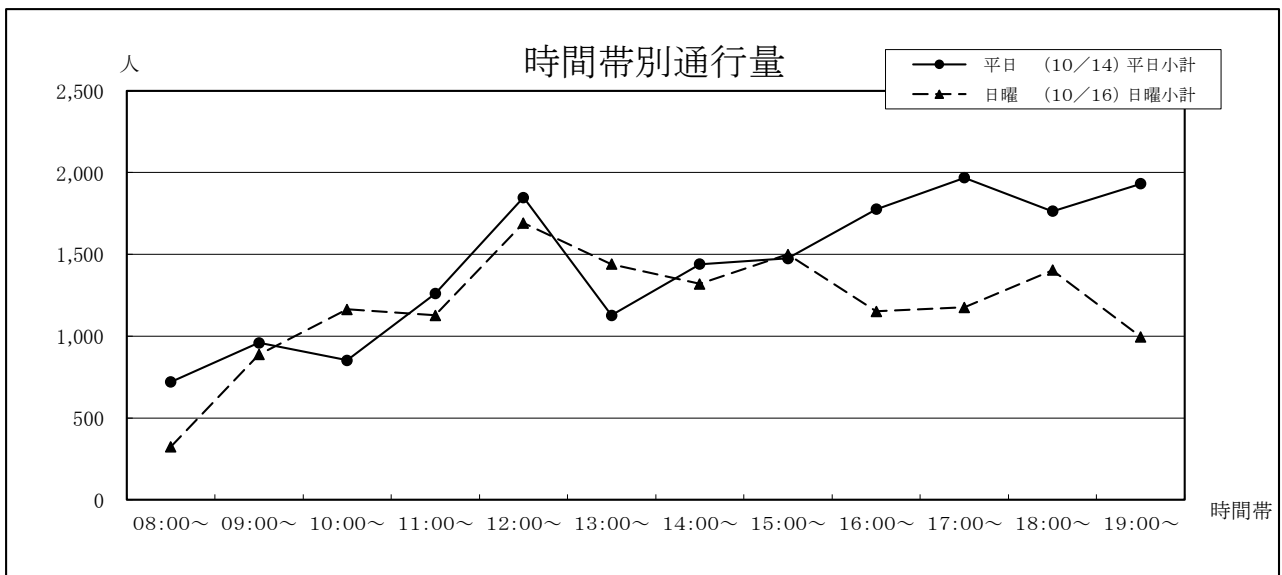


## 5 パチンコプラザ前〔新市街〕

①電車通り ②ワントン通り	平日 (10/14)			日曜 (10/16)			合計
	①→②	②→①	平日小計	①→②	②→①	日曜小計	
08:00~	444	276	720	84	240	324	1,044
09:00~	252	708	960	264	624	888	1,848
10:00~	252	600	852	360	804	1,164	2,016
11:00~	348	912	1,260	420	708	1,128	2,388
12:00~	792	1,056	1,848	1,008	684	1,692	3,540
13:00~	588	540	1,128	612	828	1,440	2,568
14:00~	684	756	1,440	576	744	1,320	2,760
15:00~	696	780	1,476	600	900	1,500	2,976
16:00~	816	960	1,776	600	552	1,152	2,928
17:00~	660	1,308	1,968	660	516	1,176	3,144
18:00~	708	1,056	1,764	708	696	1,404	3,168
19:00~	792	1,140	1,932	540	456	996	2,928
合計	7,032	10,092	17,124	6,432	7,752	14,184	31,308

年	平日	日曜	合計	今回調査/ 前回調査	休日調査/ 平日調査
H15	22,345	24,833	47,178	99.40%	111.13%
H16	20,032	21,425	41,457	87.87%	106.95%
H17	18,806	20,335	39,141	94.41%	108.13%
H18	18,156	18,664	36,820	94.07%	102.80%
H19	19,476	18,792	38,268	103.93%	96.49%
H20	17,169	18,066	35,235	92.07%	105.22%
H21	14,748	17,080	31,828	90.33%	115.81%
H22	15,614	13,917	29,531	92.78%	89.13%

H23	16,914	13,728	30,642	103.76%	81.16%
H24	16,716	13,308	30,024	97.98%	79.61%
H25	16,068	14,700	30,768	102.48%	91.49%
H26	17,688	15,504	33,192	107.88%	87.65%
H27	19,104	19,824	38,928	117.28%	103.77%
H28	17,124	14,184	31,308	80.43%	82.83%

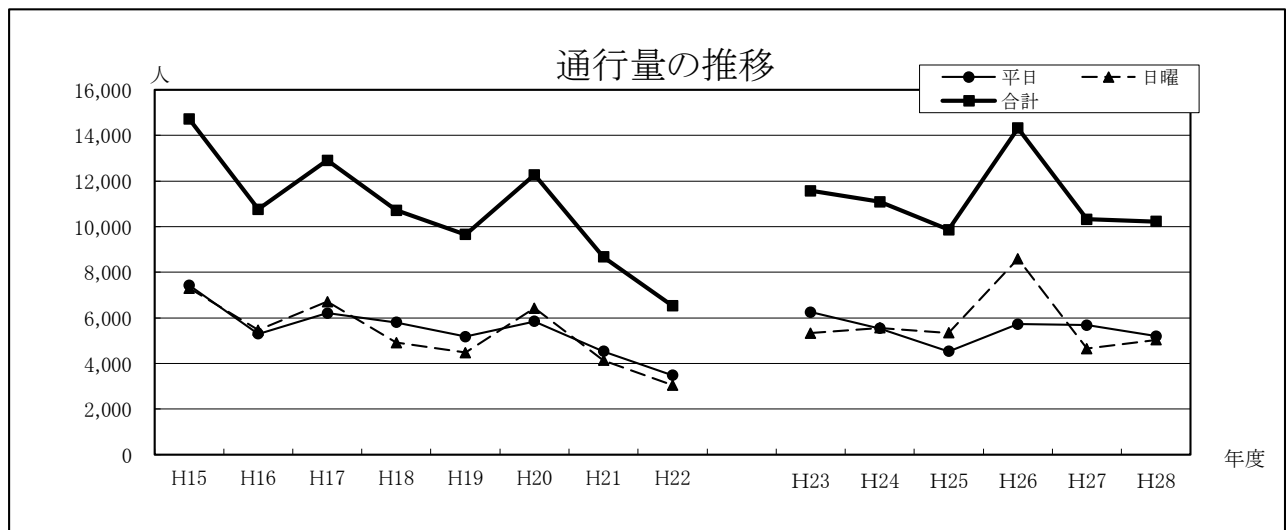
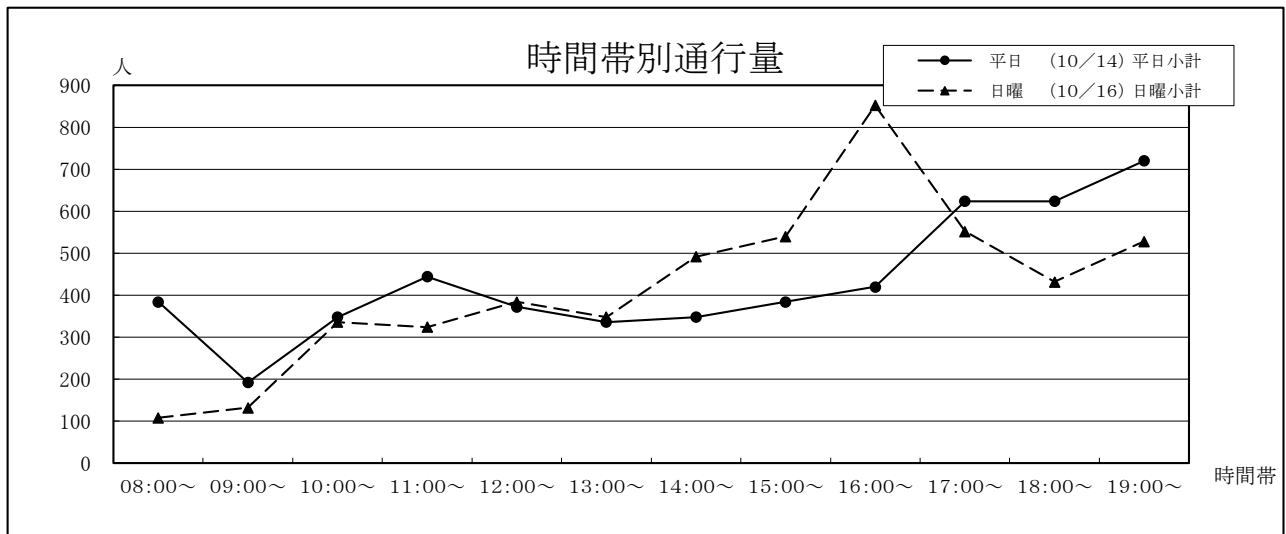


## 6 新市街郵便局前〔シャワー通り〕

①下通	平日 (10/14)			日曜 (10/16)			合計
	①→②	②→①	平日小計	①→②	②→①	日曜小計	
②代継橋							
08:00~	264	120	384	96	12	108	492
09:00~	144	48	192	60	72	132	324
10:00~	252	96	348	228	108	336	684
11:00~	252	192	444	144	180	324	768
12:00~	240	132	372	312	72	384	756
13:00~	132	204	336	192	156	348	684
14:00~	180	168	348	180	312	492	840
15:00~	192	192	384	276	264	540	924
16:00~	288	132	420	408	444	852	1,272
17:00~	372	252	624	228	324	552	1,176
18:00~	348	276	624	192	240	432	1,056
19:00~	504	216	720	168	360	528	1,248
合計	3,168	2,028	5,196	2,484	2,544	5,028	10,224

年	平日	日曜	合計	今回調査/ 前回調査	休日調査/ 平日調査
H15	7,426	7,295	14,721	84.66%	98.24%
H16	5,297	5,461	10,758	73.08%	103.10%
H17	6,200	6,704	12,904	119.95%	108.13%
H18	5,800	4,912	10,712	83.01%	84.69%
H19	5,173	4,479	9,652	90.10%	86.58%
H20	5,846	6,421	12,267	127.09%	109.84%
H21	4,534	4,139	8,673	70.70%	91.29%
H22	3,480	3,050	6,530	75.29%	87.64%

H23	6,246	5,328	11,574	177.24%	85.30%
H24	5,532	5,556	11,088	95.80%	100.43%
H25	4,524	5,340	9,864	88.96%	118.04%
H26	5,724	8,592	14,316	145.13%	150.10%
H27	5,676	4,644	10,320	72.09%	81.82%
H28	5,196	5,028	10,224	99.07%	96.77%

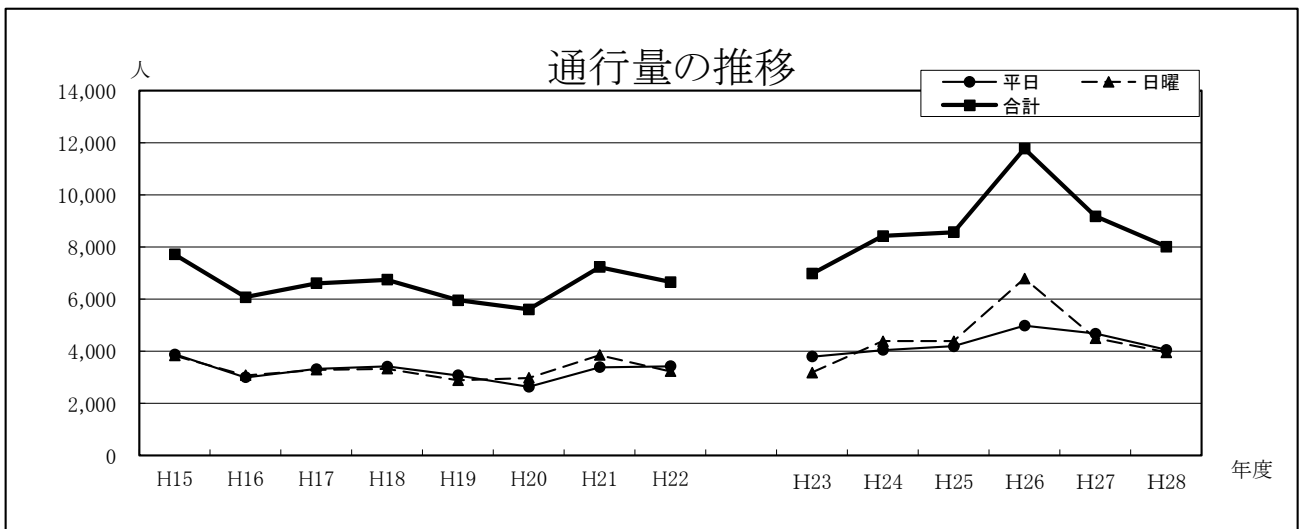
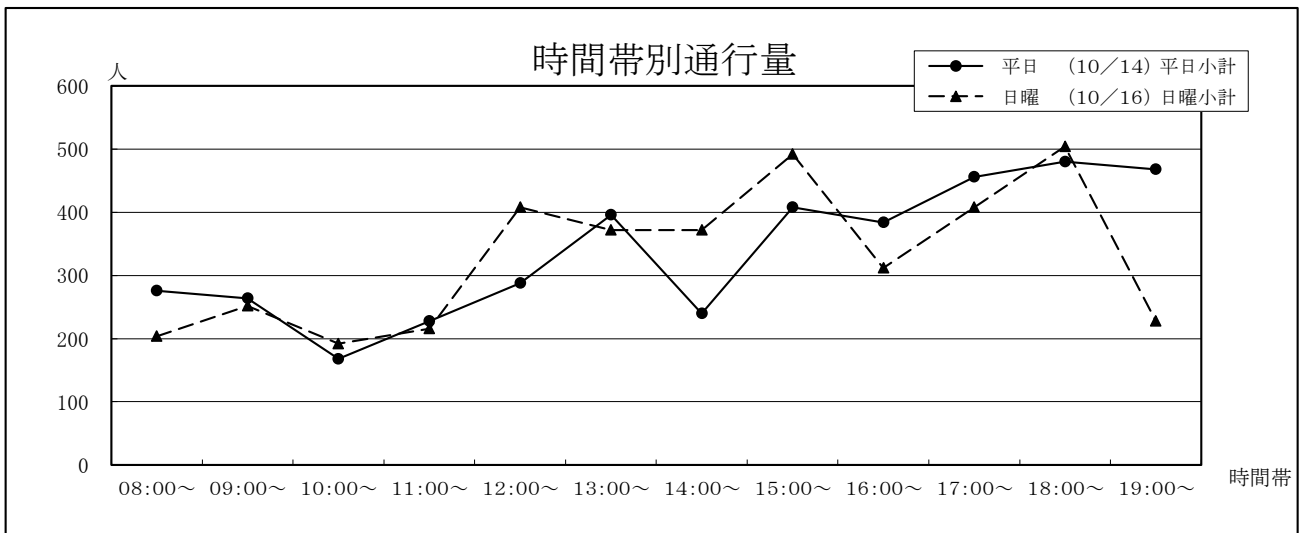


## 7 双栄ビル前 [ワシントン通り]

①国道3号線	平日 (10/14)			日曜 (10/16)			合計
	①→②	②→①	平日小計	①→②	②→①	日曜小計	
②新市街							
08:00~	72	204	276	108	96	204	480
09:00~	144	120	264	120	132	252	516
10:00~	48	120	168	180	12	192	360
11:00~	84	144	228	72	144	216	444
12:00~	132	156	288	132	276	408	696
13:00~	120	276	396	216	156	372	768
14:00~	84	156	240	192	180	372	612
15:00~	180	228	408	276	216	492	900
16:00~	144	240	384	84	228	312	696
17:00~	192	264	456	228	180	408	864
18:00~	168	312	480	156	348	504	984
19:00~	228	240	468	156	72	228	696
合計	1,596	2,460	4,056	1,920	2,040	3,960	8,016

年	平日	日曜	合計	今回調査/ 前回調査	休日調査/ 平日調査
H15	3,880	3,835	7,715	104.77%	98.84%
H16	2,996	3,073	6,069	78.66%	102.57%
H17	3,321	3,284	6,605	108.83%	98.89%
H18	3,414	3,329	6,743	102.09%	97.51%
H19	3,072	2,885	5,957	88.34%	93.91%
H20	2,633	2,974	5,607	94.12%	112.95%
H21	3,381	3,847	7,228	128.91%	113.78%
H22	3,419	3,233	6,652	92.03%	94.56%

H23	3,792	3,180	6,972	104.81%	83.86%
H24	4,044	4,380	8,424	120.83%	108.31%
H25	4,188	4,380	8,568	101.71%	104.58%
H26	4,980	6,792	11,772	137.39%	136.39%
H27	4,680	4,500	9,180	77.98%	96.15%
H28	4,056	3,960	8,016	87.32%	97.63%



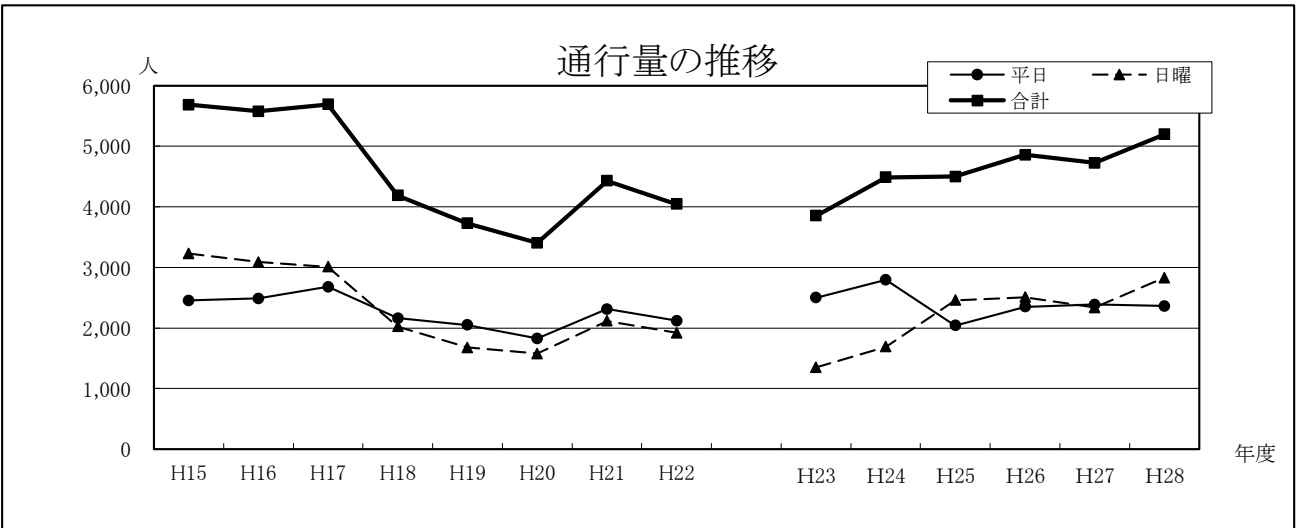
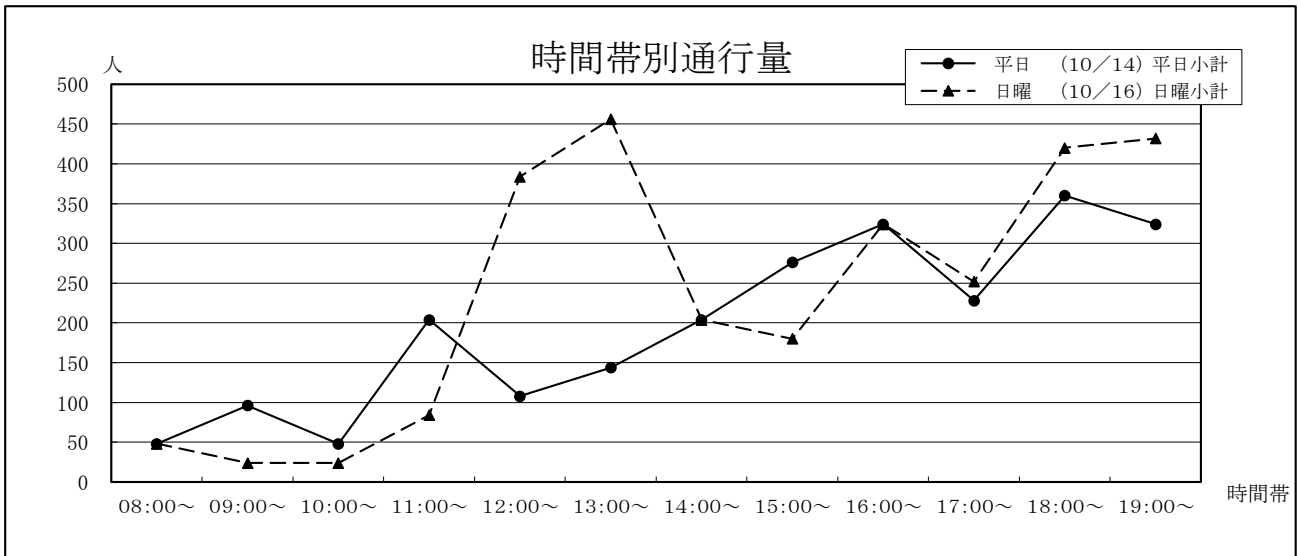


## 8 モアーズIIビル前〔プールのスコート〕

①下通	平日 (10/14)			日曜 (10/16)			合計
	①→②	②→①	平日小計	①→②	②→①	日曜小計	
②栄通り							
08:00~	0	48	48	12	36	48	96
09:00~	84	12	96	12	12	24	120
10:00~	48	0	48	24	0	24	72
11:00~	156	48	204	72	12	84	288
12:00~	60	48	108	216	168	384	492
13:00~	48	96	144	228	228	456	600
14:00~	108	96	204	96	108	204	408
15:00~	144	132	276	108	72	180	456
16:00~	192	132	324	216	108	324	648
17:00~	180	48	228	168	84	252	480
18:00~	120	240	360	120	300	420	780
19:00~	120	204	324	192	240	432	756
合計	1,260	1,104	2,364	1,464	1,368	2,832	5,196

年	平日	日曜	合計	今回調査/ 前回調査	休日調査/ 平日調査
H15	2,456	3,230	5,686	79.20%	131.51%
H16	2,490	3,089	5,579	98.12%	124.06%
H17	2,679	3,011	5,690	101.99%	112.39%
H18	2,163	2,025	4,188	73.60%	93.62%
H19	2,049	1,680	3,729	89.04%	81.99%
H20	1,829	1,577	3,406	91.34%	86.22%
H21	2,314	2,116	4,430	130.06%	91.44%
H22	2,122	1,922	4,044	91.29%	90.57%

H23	2,502	1,350	3,852	95.25%	53.96%
H24	2,796	1,692	4,488	116.51%	60.52%
H25	2,040	2,460	4,500	100.27%	120.59%
H26	2,352	2,508	4,860	108.00%	106.63%
H27	2,388	2,340	4,728	97.28%	97.99%
H28	2,364	2,832	5,196	109.90%	119.80%

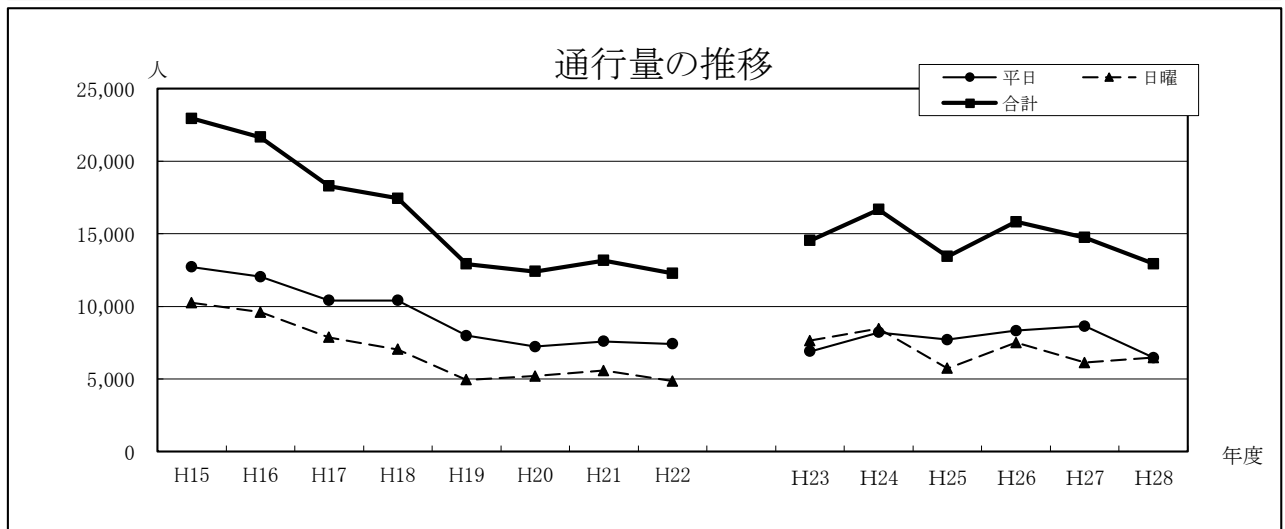
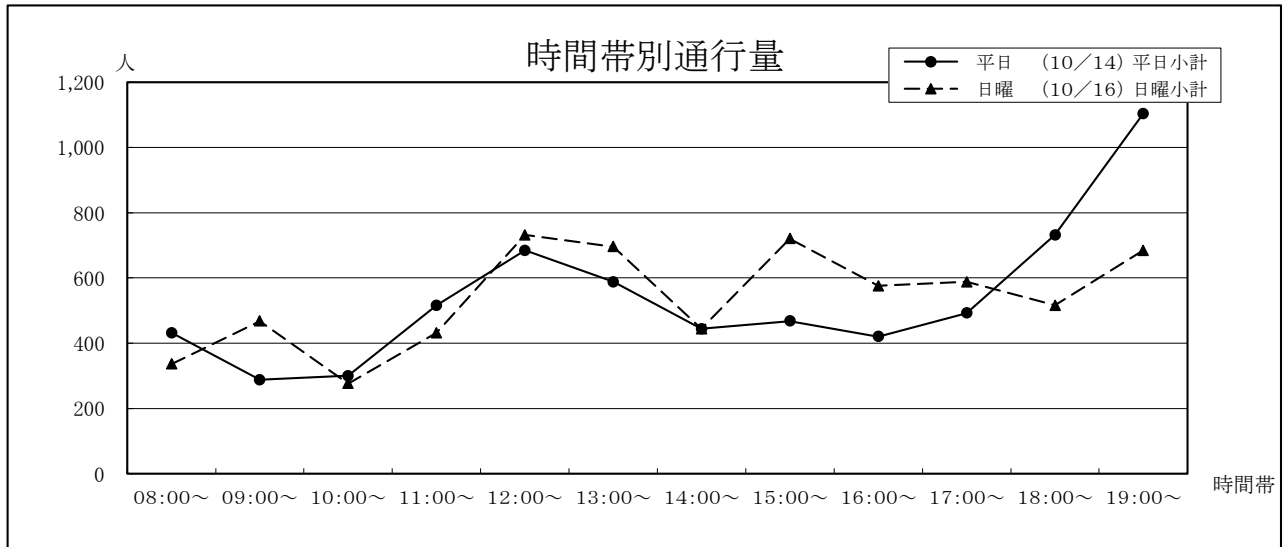


# 9 南日本銀行熊本営業部前〔銀座通り〕

①下通	平日 (10/14)			日曜 (10/16)			合計
	①→②	②→①	平日小計	①→②	②→①	日曜小計	
②電車通り							
08:00~	168	264	432	192	144	336	768
09:00~	216	72	288	120	348	468	756
10:00~	96	204	300	120	156	276	576
11:00~	228	288	516	204	228	432	948
12:00~	300	384	684	276	456	732	1,416
13:00~	252	336	588	288	408	696	1,284
14:00~	204	240	444	288	156	444	888
15:00~	240	228	468	288	432	720	1,188
16:00~	240	180	420	156	420	576	996
17:00~	276	216	492	216	372	588	1,080
18:00~	336	396	732	240	276	516	1,248
19:00~	684	420	1,104	324	360	684	1,788
合計	3,240	3,228	6,468	2,712	3,756	6,468	12,936

年	平日	日曜	合計	今回調査/ 前回調査	休日調査/ 平日調査
H15	12,703	10,244	22,947	104.42%	80.64%
H16	12,045	9,603	21,648	94.34%	79.73%
H17	10,412	7,867	18,279	84.44%	75.56%
H18	10,414	7,033	17,447	95.45%	67.53%
H19	7,985	4,933	12,918	74.04%	61.78%
H20	7,221	5,188	12,409	96.06%	71.85%
H21	7,587	5,572	13,159	106.04%	73.44%
H22	7,418	4,852	12,270	93.24%	65.41%

H23	6,900	7,638	14,538	118.48%	110.70%
H24	8,208	8,460	16,668	114.65%	103.07%
H25	7,704	5,724	13,428	80.56%	74.30%
H26	8,328	7,500	15,828	117.87%	90.06%
H27	8,628	6,120	14,748	93.18%	70.93%
H28	6,468	6,468	12,936	87.71%	100.00%

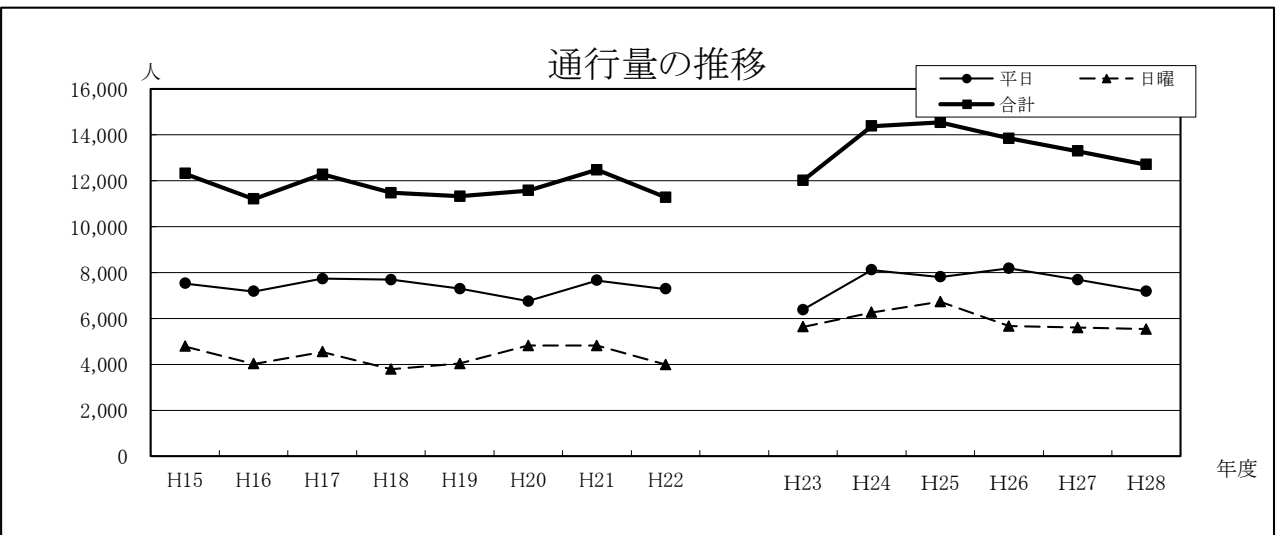
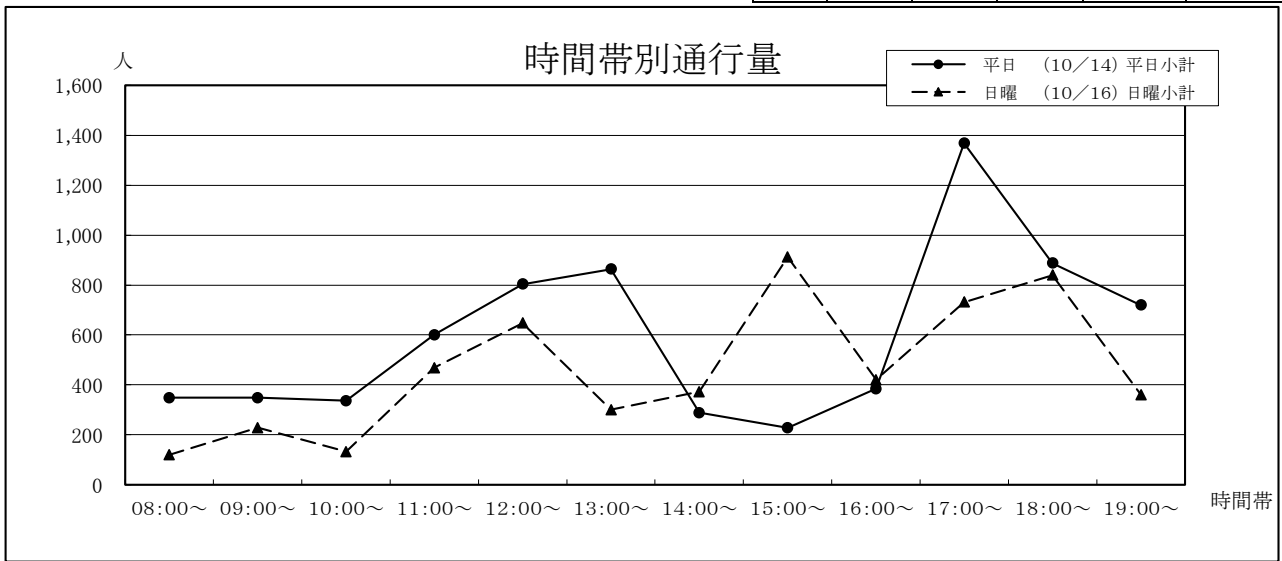


# 10 南酒店前〔城見町通り〕

①電車通り	平日 (10/14)			日曜 (10/16)			合計
	①→②	②→①	平日小計	①→②	②→①	日曜小計	
②下通							
08:00~	144	204	348	48	72	120	468
09:00~	204	144	348	180	48	228	576
10:00~	156	180	336	48	84	132	468
11:00~	384	216	600	264	204	468	1,068
12:00~	300	504	804	372	276	648	1,452
13:00~	384	480	864	156	144	300	1,164
14:00~	168	120	288	228	144	372	660
15:00~	108	120	228	432	480	912	1,140
16:00~	180	204	384	132	288	420	804
17:00~	396	972	1,368	324	408	732	2,100
18:00~	384	504	888	504	336	840	1,728
19:00~	324	396	720	168	192	360	1,080
合計	3,132	4,044	7,176	2,856	2,676	5,532	12,708

年	平日	日曜	合計	今回調査/ 前回調査	休日調査/ 平日調査
H15	7,523	4,784	12,307	80.10%	63.59%
H16	7,179	4,021	11,200	91.01%	56.01%
H17	7,735	4,542	12,277	109.62%	58.72%
H18	7,686	3,789	11,475	93.47%	49.30%
H19	7,294	4,033	11,327	98.71%	55.29%
H20	6,758	4,812	11,570	102.15%	71.20%
H21	7,657	4,820	12,477	107.84%	62.95%
H22	7,290	3,990	11,280	90.41%	54.73%

H23	6,378	5,628	12,006	106.44%	88.24%
H24	8,112	6,264	14,376	119.74%	77.22%
H25	7,812	6,732	14,544	101.17%	86.18%
H26	8,184	5,664	13,848	95.21%	69.21%
H27	7,692	5,604	13,296	96.01%	72.85%
H28	7,176	5,532	12,708	95.58%	77.09%

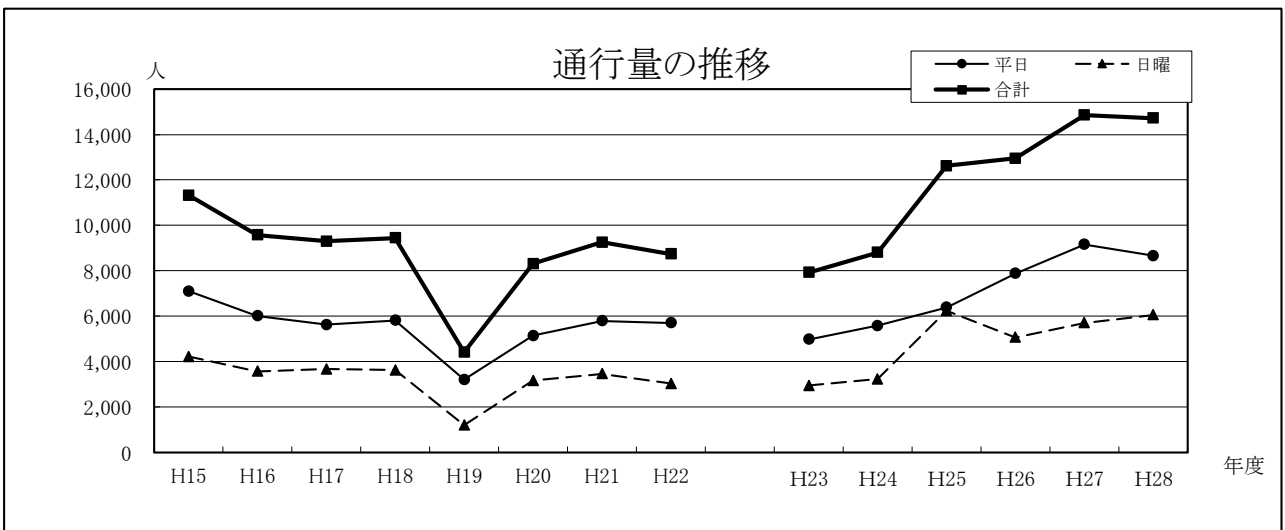
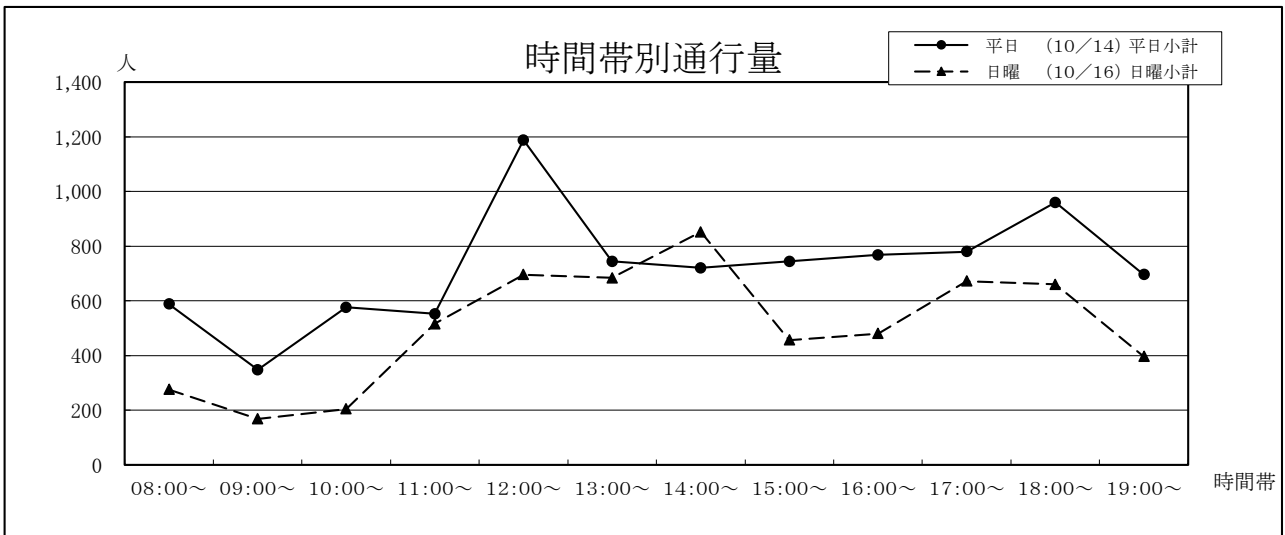


# 11 山小屋ビル前〔市庁舎通り〕

①下通	平日 (10/14)			日曜 (10/16)			合計
	①→②	②→①	平日小計	①→②	②→①	日曜小計	
②市役所							
08:00~	576	12	588	60	216	276	864
09:00~	192	156	348	60	108	168	516
10:00~	312	264	576	108	96	204	780
11:00~	168	384	552	228	288	516	1,068
12:00~	408	780	1,188	264	432	696	1,884
13:00~	348	396	744	300	384	684	1,428
14:00~	360	360	720	348	504	852	1,572
15:00~	312	432	744	264	192	456	1,200
16:00~	240	528	768	312	168	480	1,248
17:00~	324	456	780	312	360	672	1,452
18:00~	396	564	960	384	276	660	1,620
19:00~	444	252	696	168	228	396	1,092
合計	4,080	4,584	8,664	2,808	3,252	6,060	14,724

年	平日	日曜	合計	今回調査/ 前回調査	休日調査/ 平日調査
H15	7,102	4,216	11,318	124.40%	59.36%
H16	6,009	3,567	9,576	84.61%	59.36%
H17	5,633	3,670	9,303	97.15%	65.15%
H18	5,817	3,627	9,444	101.52%	62.35%
H19	3,212	1,205	4,417	46.77%	37.52%
H20	5,148	3,168	8,316	188.27%	61.54%
H21	5,796	3,458	9,254	111.28%	59.66%
H22	5,704	3,035	8,739	94.43%	53.21%

H23	4,980	2,946	7,926	90.70%	59.16%
H24	5,580	3,228	8,808	111.13%	57.85%
H25	6,384	6,240	12,624	143.32%	97.74%
H26	7,884	5,064	12,948	102.57%	64.23%
H27	9,156	5,700	14,856	114.74%	62.25%
H28	8,664	6,060	14,724	99.11%	69.94%

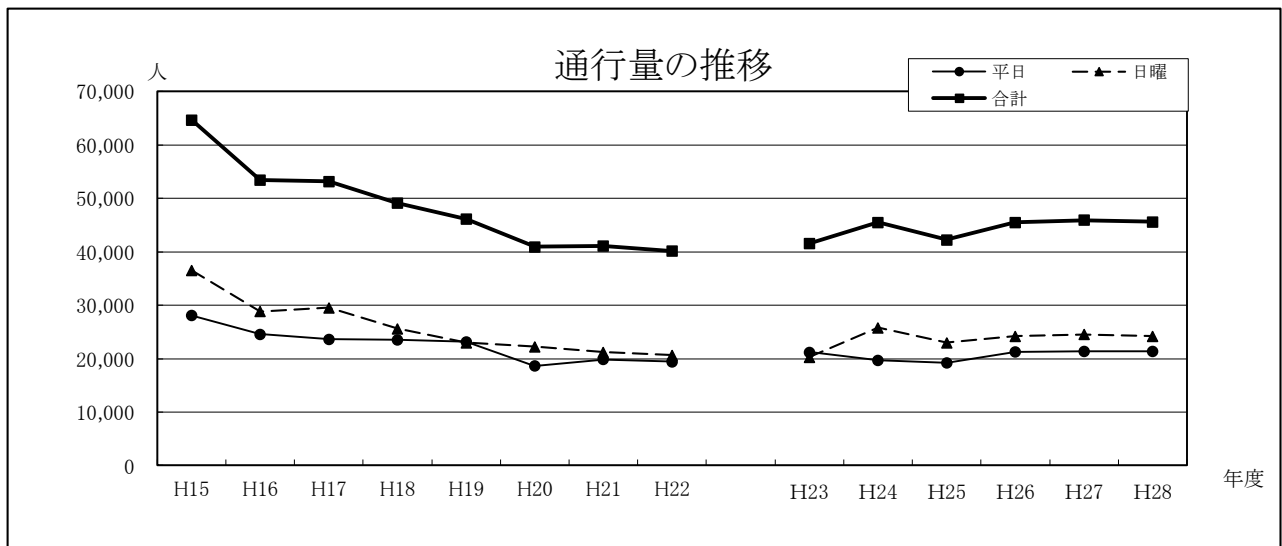
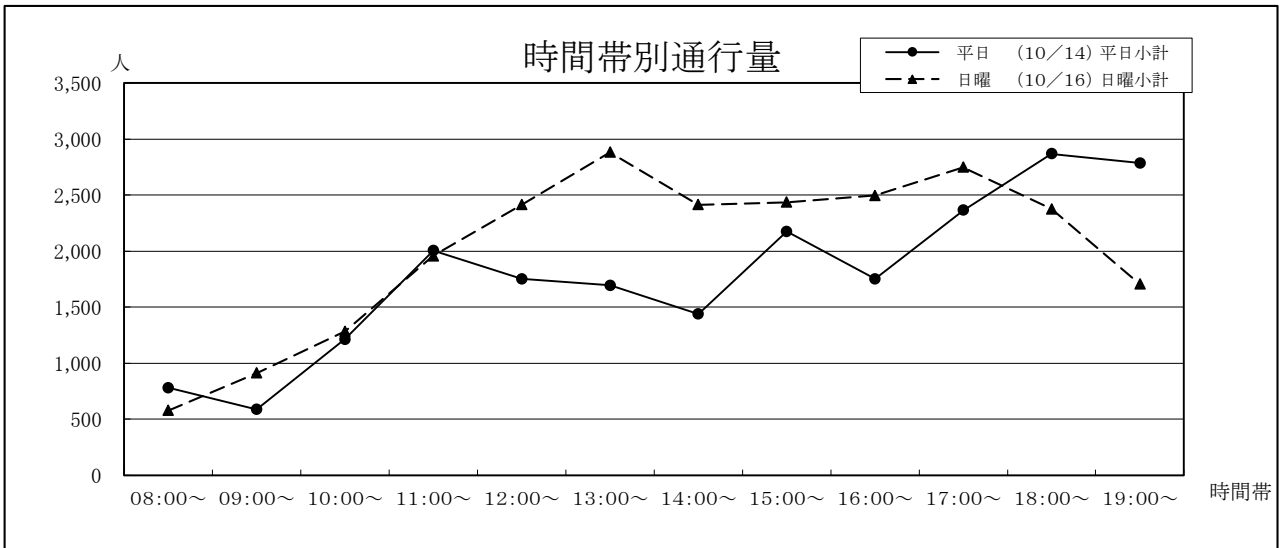


## 12 カリーノセカンド前〔下通〕

①銀座通り	平日 (10/14)			日曜 (10/16)			合計
	①→②	②→①	平日小計	①→②	②→①	日曜小計	
②新市街							
08:00~	516	264	780	384	192	576	1,356
09:00~	444	144	588	504	408	912	1,500
10:00~	636	576	1,212	708	576	1,284	2,496
11:00~	1,164	840	2,004	1,128	828	1,956	3,960
12:00~	960	792	1,752	1,392	1,020	2,412	4,164
13:00~	828	864	1,692	1,380	1,500	2,880	4,572
14:00~	768	672	1,440	1,224	1,188	2,412	3,852
15:00~	1,068	1,104	2,172	1,104	1,332	2,436	4,608
16:00~	900	852	1,752	1,068	1,428	2,496	4,248
17:00~	1,452	912	2,364	1,488	1,260	2,748	5,112
18:00~	1,536	1,332	2,868	1,260	1,116	2,376	5,244
19:00~	1,476	1,308	2,784	876	828	1,704	4,488
合計	11,748	9,660	21,408	12,516	11,676	24,192	45,600

年	平日	日曜	合計	今回調査/ 前回調査	休日調査/ 平日調査
H15	28,133	36,549	64,682	91.08%	129.92%
H16	24,591	28,836	53,427	82.60%	117.26%
H17	23,600	29,545	53,145	99.47%	125.19%
H18	23,543	25,626	49,169	92.52%	108.85%
H19	23,128	22,991	46,119	93.80%	99.41%
H20	18,672	22,249	40,921	88.73%	119.16%
H21	19,856	21,238	41,094	100.42%	106.96%
H22	19,450	20,679	40,129	97.65%	106.32%

H23	21,240	20,298	41,538	103.51%	95.56%
H24	19,680	25,812	45,492	109.52%	131.16%
H25	19,212	23,016	42,228	92.83%	119.80%
H26	21,300	24,228	45,528	107.81%	113.75%
H27	21,396	24,540	45,936	100.90%	114.69%
H28	21,408	24,192	45,600	99.27%	113.00%

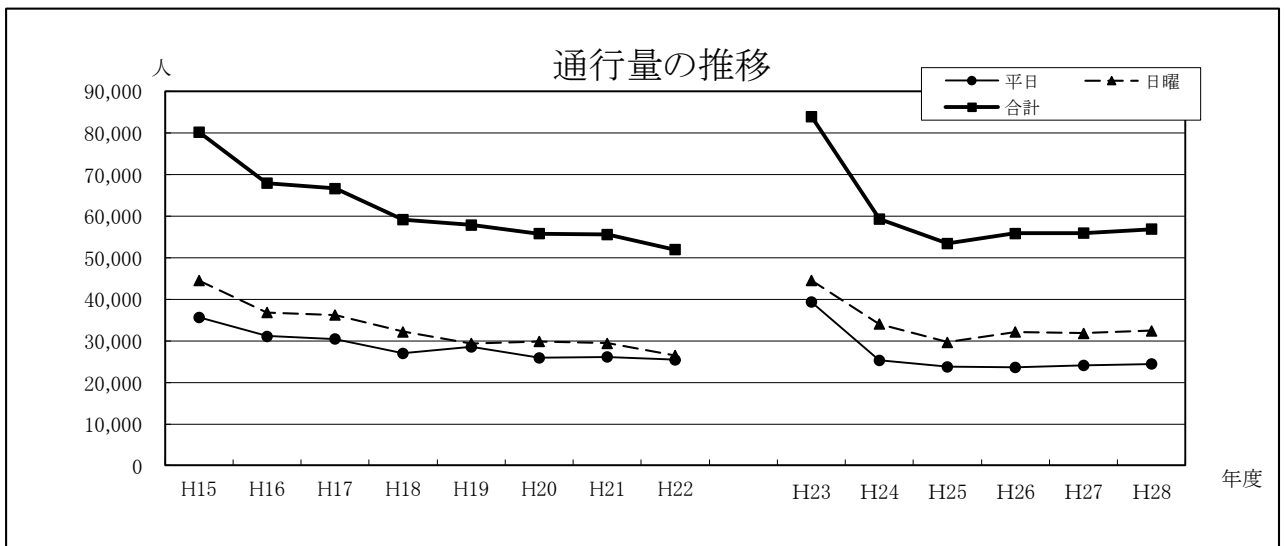
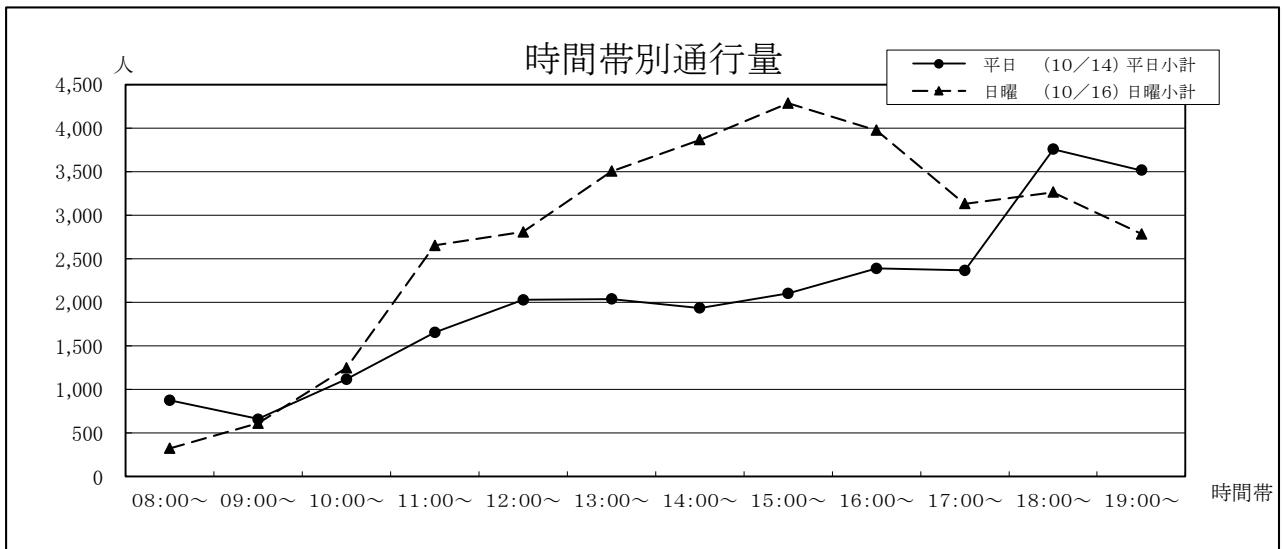


### 13 三国屋前〔下通〕

①銀座通り	平日 (10/14)			日曜 (10/16)			合計
	①→②	②→①	平日小計	①→②	②→①	日曜小計	
②電車通り							
08:00~	432	444	876	216	108	324	1,200
09:00~	348	312	660	264	348	612	1,272
10:00~	516	600	1,116	732	516	1,248	2,364
11:00~	816	840	1,656	1,440	1,212	2,652	4,308
12:00~	996	1,032	2,028	1,740	1,068	2,808	4,836
13:00~	1,032	1,008	2,040	1,812	1,692	3,504	5,544
14:00~	1,068	864	1,932	2,184	1,680	3,864	5,796
15:00~	972	1,128	2,100	2,124	2,160	4,284	6,384
16:00~	1,092	1,296	2,388	2,100	1,872	3,972	6,360
17:00~	1,380	984	2,364	1,536	1,596	3,132	5,496
18:00~	1,836	1,920	3,756	1,656	1,608	3,264	7,020
19:00~	1,476	2,040	3,516	1,320	1,464	2,784	6,300
合計	11,964	12,468	24,432	17,124	15,324	32,448	56,880

年	平日	日曜	合計	今回調査/ 前回調査	休日調査/ 平日調査
H15	35,702	44,536	80,238	89.34%	124.74%
H16	31,156	36,835	67,991	84.74%	118.23%
H17	30,468	36,205	66,673	98.06%	118.83%
H18	26,959	32,223	59,182	88.76%	119.53%
H19	28,526	29,406	57,932	97.89%	103.08%
H20	25,934	29,894	55,828	96.37%	115.27%
H21	26,140	29,462	55,602	99.60%	112.71%
H22	25,473	26,471	51,944	93.42%	103.92%

H23	39,390	44,574	83,964	161.64%	113.16%
H24	25,272	34,068	59,340	70.67%	134.81%
H25	23,748	29,700	53,448	90.07%	125.06%
H26	23,676	32,172	55,848	104.49%	135.88%
H27	24,096	31,872	55,968	100.21%	132.27%
H28	24,432	32,448	56,880	101.63%	132.81%

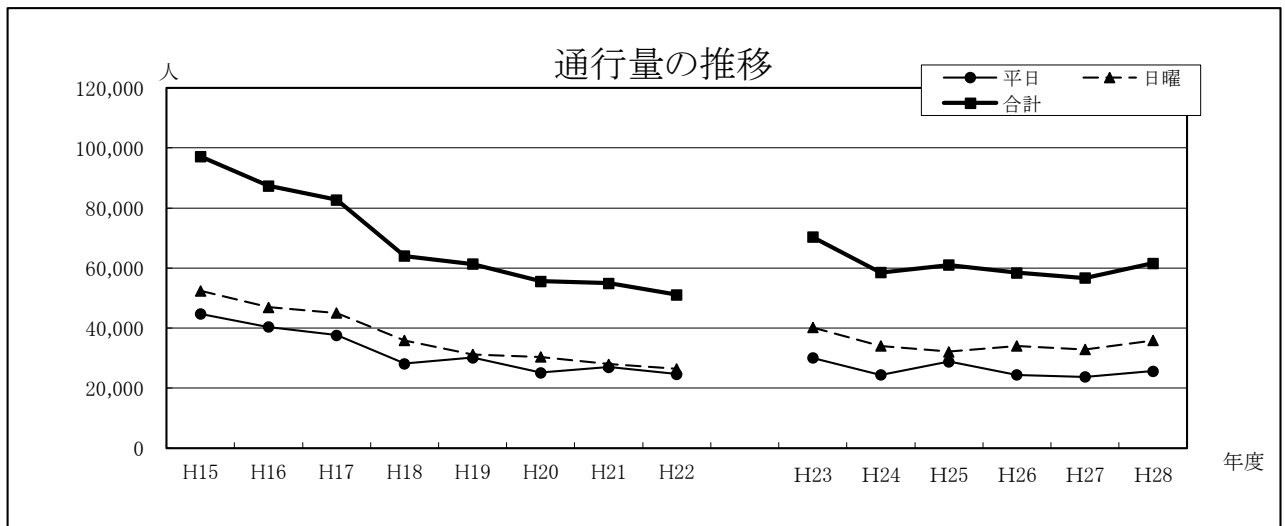
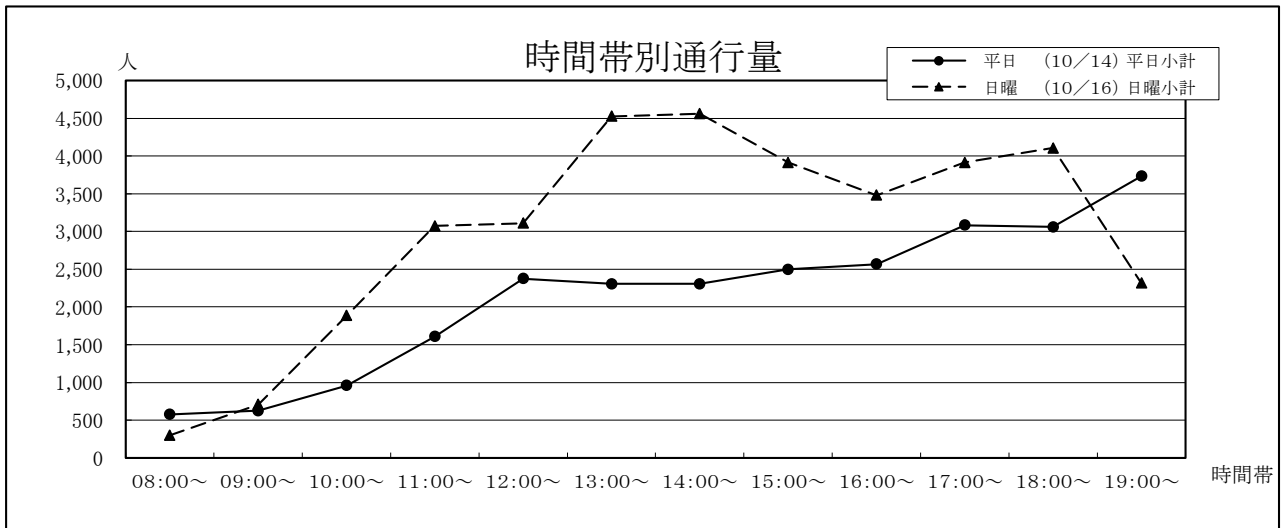


# 14 旧ダイエー・櫻井總本店前〔下通〕

①電車通り	平日 (10/14)			日曜 (10/16)			合計
	①→②	②→①	平日小計	①→②	②→①	日曜小計	
08:00~	432	144	576	84	216	300	876
09:00~	420	204	624	432	276	708	1,332
10:00~	564	396	960	792	1,092	1,884	2,844
11:00~	984	624	1,608	1,812	1,260	3,072	4,680
12:00~	1,416	960	2,376	1,668	1,440	3,108	5,484
13:00~	1,140	1,164	2,304	1,740	2,784	4,524	6,828
14:00~	1,068	1,236	2,304	2,376	2,184	4,560	6,864
15:00~	1,320	1,176	2,496	1,944	1,968	3,912	6,408
16:00~	1,248	1,320	2,568	1,560	1,920	3,480	6,048
17:00~	1,980	1,104	3,084	2,148	1,764	3,912	6,996
18:00~	1,548	1,512	3,060	2,256	1,848	4,104	7,164
19:00~	2,448	1,284	3,732	1,224	1,092	2,316	6,048
合計	14,568	11,124	25,692	18,036	17,844	35,880	61,572

年	平日	日曜	合計	今回調査/ 前回調査	休日調査/ 平日調査
H15	44,719	52,432	97,151	98.02%	117.25%
H16	40,370	46,991	87,361	89.92%	116.40%
H17	37,655	45,050	82,705	94.67%	119.64%
H18	28,151	35,870	64,021	77.41%	127.42%
H19	30,129	31,229	61,358	95.84%	103.65%
H20	25,167	30,402	55,569	90.57%	120.80%
H21	26,965	28,018	54,983	98.95%	103.91%
H22	24,690	26,455	51,145	93.02%	107.15%

H23	30,090	40,224	70,314	137.48%	133.68%
H24	24,468	34,080	58,548	83.27%	139.28%
H25	28,860	32,184	61,044	104.26%	111.52%
H26	24,408	34,068	58,476	95.79%	139.58%
H27	23,736	32,916	56,652	96.88%	138.68%
H28	25,692	35,880	61,572	108.68%	139.65%

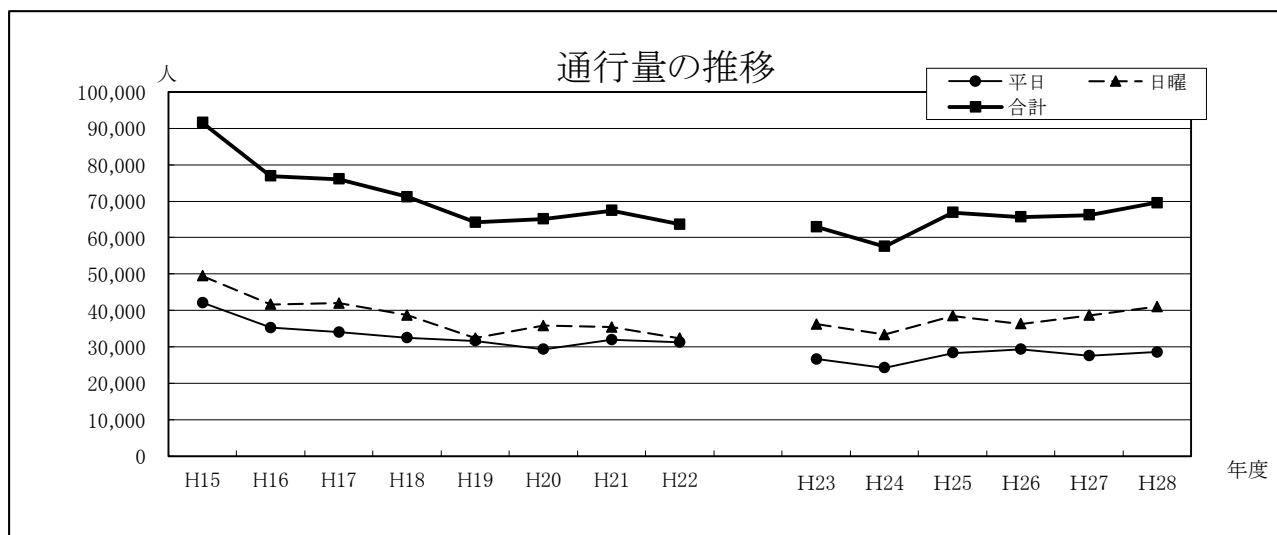
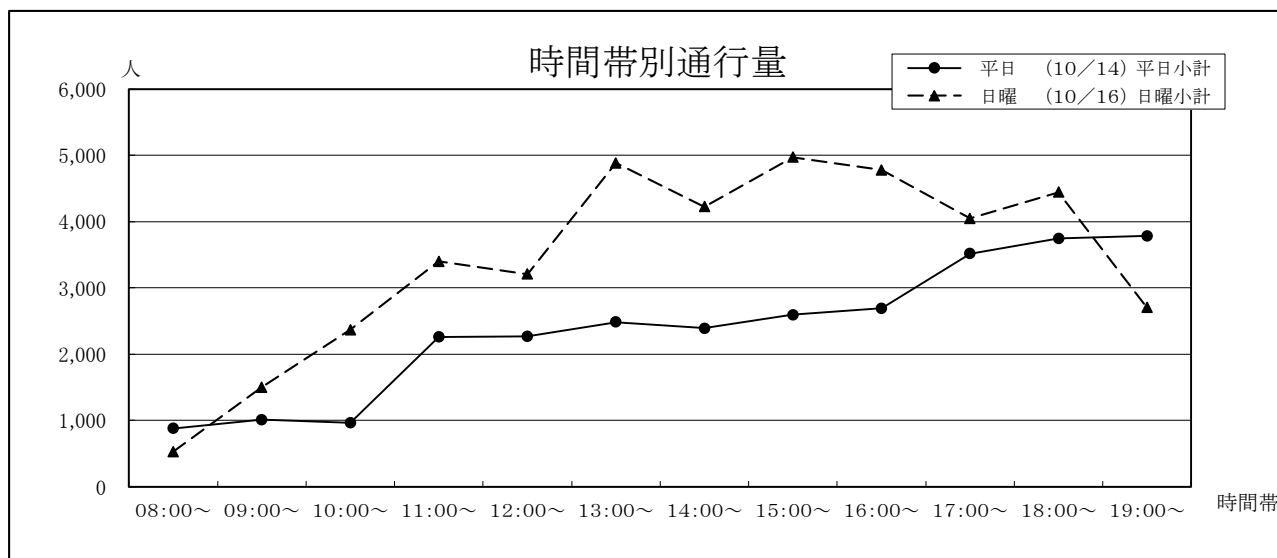


# 15 ファインビル前〔下通〕

①電車通り	平日 (10/14)			日曜 (10/16)			合計
	①→②	②→①	平日小計	①→②	②→①	日曜小計	
②銀座通り							
08:00~	528	348	876	288	240	528	1,404
09:00~	516	492	1,008	888	612	1,500	2,508
10:00~	492	468	960	1,140	1,224	2,364	3,324
11:00~	1,164	1,092	2,256	1,836	1,560	3,396	5,652
12:00~	1,140	1,128	2,268	1,488	1,716	3,204	5,472
13:00~	1,224	1,260	2,484	2,412	2,472	4,884	7,368
14:00~	1,248	1,140	2,388	2,256	1,968	4,224	6,612
15:00~	1,284	1,308	2,592	2,556	2,412	4,968	7,560
16:00~	1,440	1,248	2,688	2,400	2,376	4,776	7,464
17:00~	1,512	2,004	3,516	2,340	1,704	4,044	7,560
18:00~	2,400	1,344	3,744	2,436	2,004	4,440	8,184
19:00~	2,628	1,152	3,780	1,596	1,104	2,700	6,480
合計	15,576	12,984	28,560	21,636	19,392	41,028	69,588

年	平日	日曜	合計	今回調査/ 前回調査	休日調査/ 平日調査
H15	42,080	49,446	91,526	106.72%	117.50%
H16	35,273	41,638	76,911	84.03%	118.04%
H17	34,003	42,037	76,040	98.87%	123.63%
H18	32,459	38,705	71,164	93.59%	119.24%
H19	31,697	32,436	64,133	90.12%	102.33%
H20	29,342	35,819	65,161	101.60%	122.07%
H21	32,030	35,428	67,458	103.53%	110.61%
H22	31,303	32,354	63,657	94.37%	103.36%

H23	26,652	36,282	62,934	98.86%	136.13%
H24	24,252	33,348	57,600	91.52%	137.51%
H25	28,368	38,508	66,876	116.10%	135.74%
H26	29,328	36,312	65,640	98.15%	123.81%
H27	27,576	38,640	66,216	100.88%	140.12%
H28	28,560	41,028	69,588	105.09%	143.66%



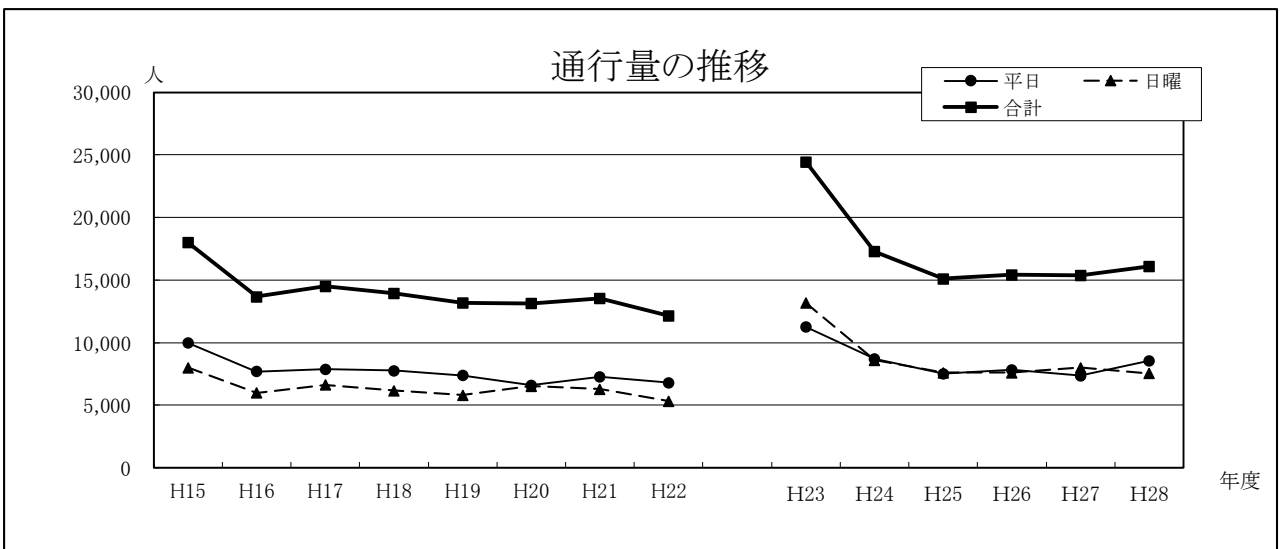
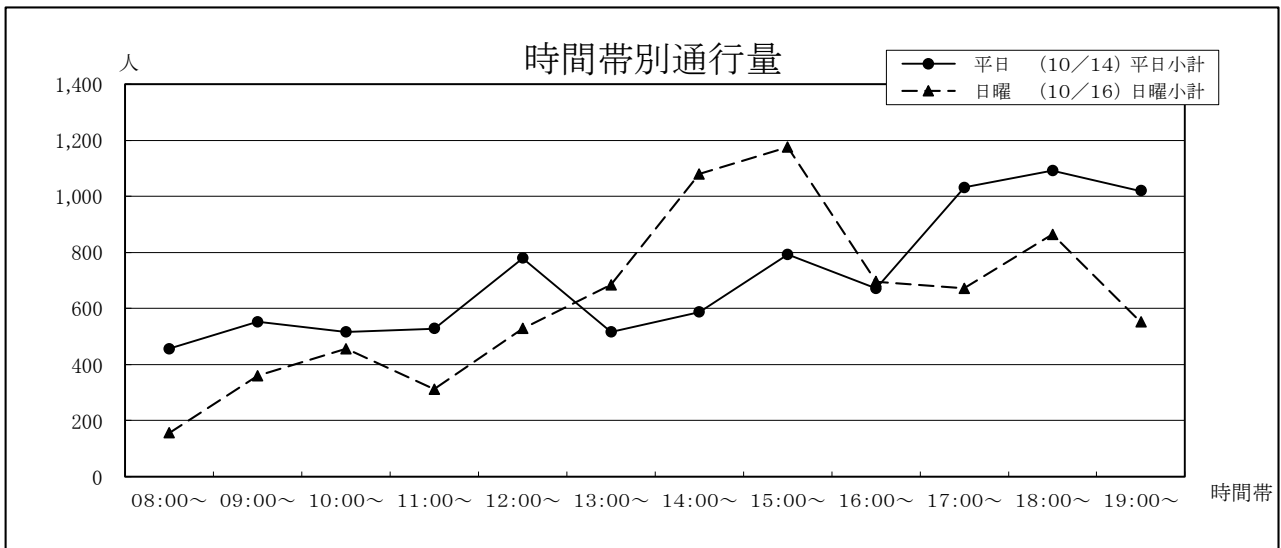


# 16 カリーノ下通 南側入口横〔安政町〕

①駕町通り	平日 (10/14)			日曜 (10/16)			合計
	①→②	②→①	平日小計	①→②	②→①	日曜小計	
②下通							
08:00~	300	156	456	108	48	156	612
09:00~	396	156	552	216	144	360	912
10:00~	240	276	516	264	192	456	972
11:00~	204	324	528	156	156	312	840
12:00~	336	444	780	240	288	528	1,308
13:00~	168	348	516	348	336	684	1,200
14:00~	348	240	588	408	672	1,080	1,668
15:00~	504	288	792	432	744	1,176	1,968
16:00~	372	300	672	348	348	696	1,368
17:00~	552	480	1,032	252	420	672	1,704
18:00~	768	324	1,092	336	528	864	1,956
19:00~	540	480	1,020	360	192	552	1,572
合計	4,728	3,816	8,544	3,468	4,068	7,536	16,080

年	平日	日曜	合計	今回調査/ 前回調査	休日調査/ 平日調査
H15	9,985	7,999	17,984	85.28%	80.11%
H16	7,691	5,982	13,673	76.03%	77.78%
H17	7,868	6,615	14,483	105.92%	84.07%
H18	7,759	6,169	13,928	96.17%	79.51%
H19	7,385	5,802	13,187	94.68%	78.56%
H20	6,611	6,527	13,138	99.63%	98.73%
H21	7,274	6,275	13,549	103.13%	86.27%
H22	6,793	5,333	12,126	89.50%	78.51%

H23	11,262	13,176	24,438	201.53%	117.00%
H24	8,688	8,592	17,280	70.71%	98.90%
H25	7,500	7,608	15,108	87.43%	101.44%
H26	7,812	7,608	15,420	102.07%	97.39%
H27	7,368	7,992	15,360	99.61%	108.47%
H28	8,544	7,536	16,080	104.69%	88.20%

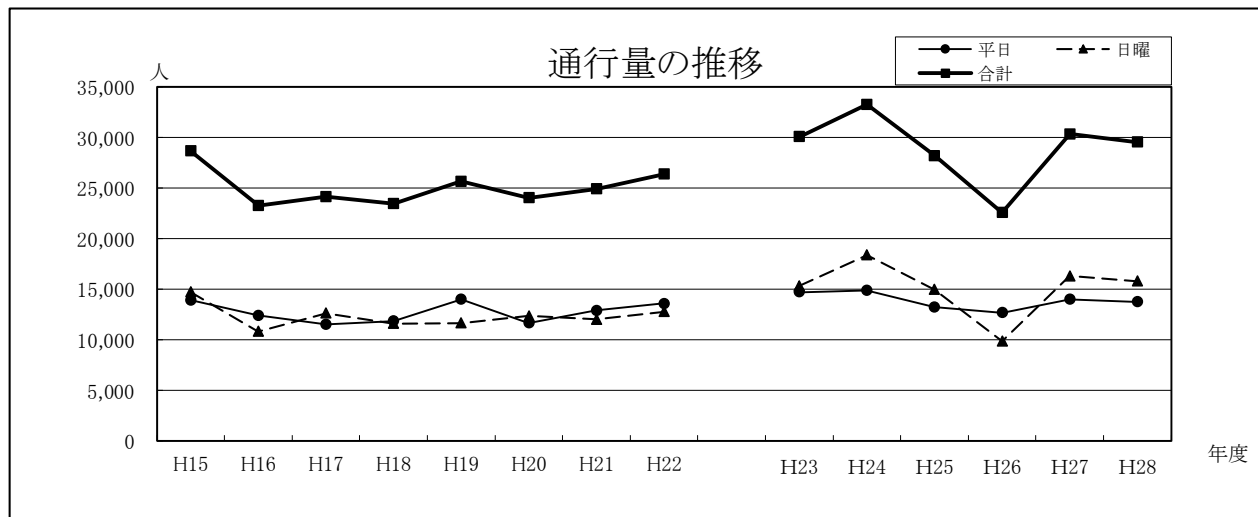
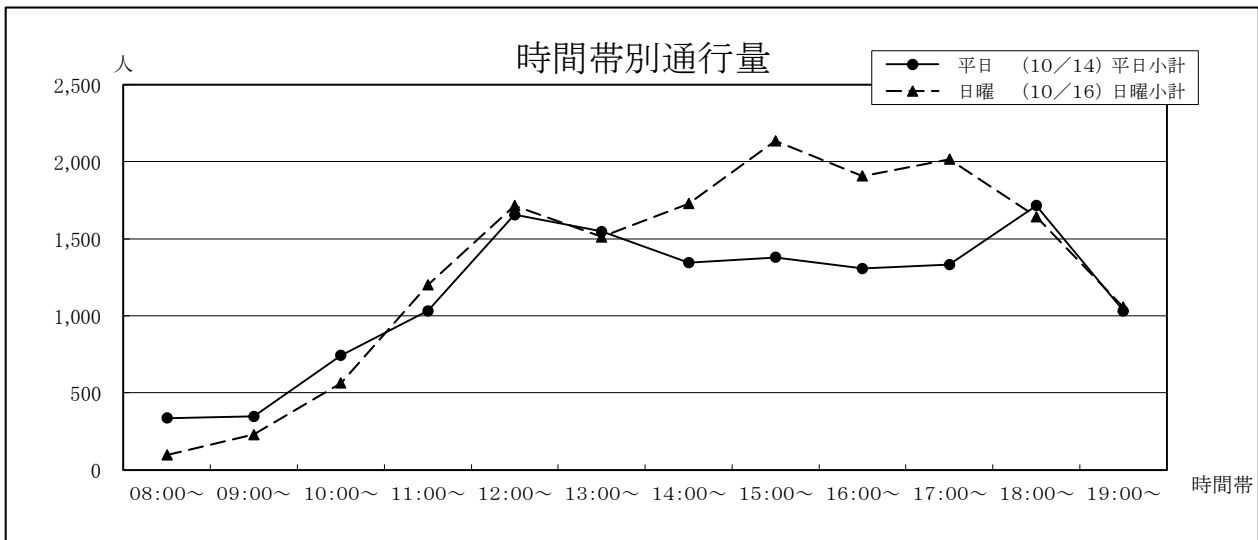


# 17 カリーノ下通 北側入口横〔下通〕

①下通	平日 (10/14)			日曜 (10/16)			合計
	①→②	②→①	平日小計	①→②	②→①	日曜小計	
②駕町通り							
08:00~	36	300	336	84	12	96	432
09:00~	228	120	348	156	72	228	576
10:00~	396	348	744	348	216	564	1,308
11:00~	504	528	1,032	600	600	1,200	2,232
12:00~	984	672	1,656	888	828	1,716	3,372
13:00~	636	912	1,548	744	768	1,512	3,060
14:00~	696	648	1,344	972	756	1,728	3,072
15:00~	828	552	1,380	1,236	900	2,136	3,516
16:00~	756	552	1,308	888	1,020	1,908	3,216
17:00~	648	684	1,332	912	1,104	2,016	3,348
18:00~	912	804	1,716	732	912	1,644	3,360
19:00~	528	504	1,032	360	696	1,056	2,088
合計	7,152	6,624	13,776	7,920	7,884	15,804	29,580

年	平日	日曜	合計	今回調査/ 前回調査	休日調査/ 平日調査
H15	13,927	14,751	28,678	96.46%	105.92%
H16	12,424	10,842	23,266	81.13%	87.27%
H17	11,521	12,643	24,164	103.86%	109.74%
H18	11,855	11,620	23,475	97.15%	98.02%
H19	14,017	11,677	25,694	109.45%	83.31%
H20	11,691	12,377	24,068	93.67%	105.87%
H21	12,916	12,024	24,940	103.62%	93.09%
H22	13,601	12,790	26,391	105.82%	94.04%

H23	14,730	15,360	30,090	114.02%	104.28%
H24	14,892	18,384	33,276	110.59%	123.45%
H25	13,224	14,976	28,200	84.75%	113.25%
H26	12,708	9,876	22,584	80.09%	77.71%
H27	14,040	16,332	30,372	134.48%	116.32%
H28	13,776	15,804	29,580	97.39%	114.72%

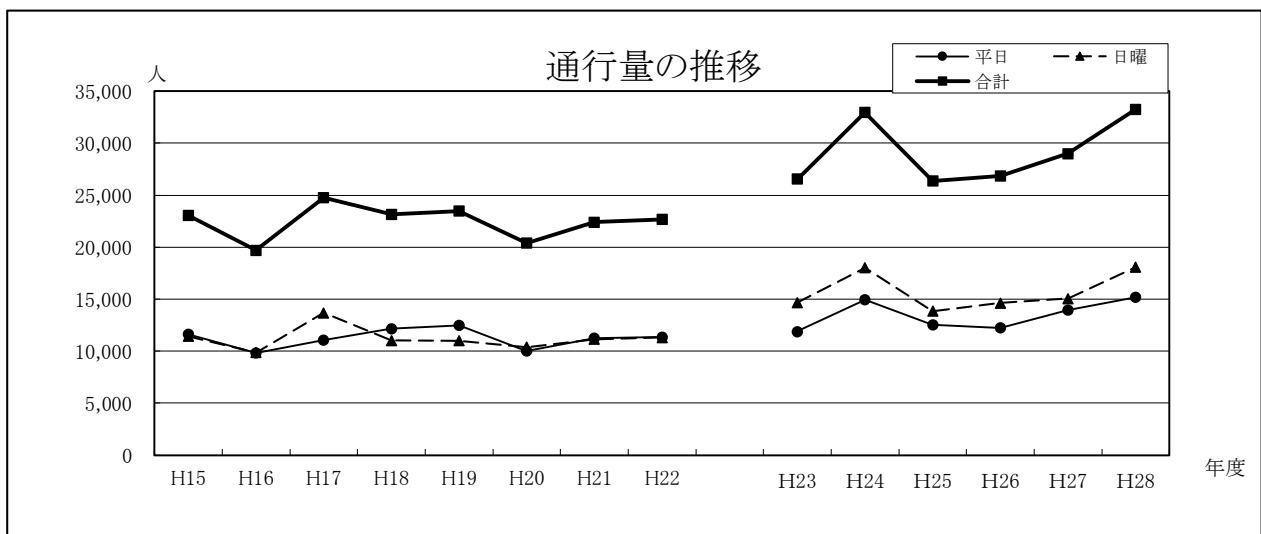
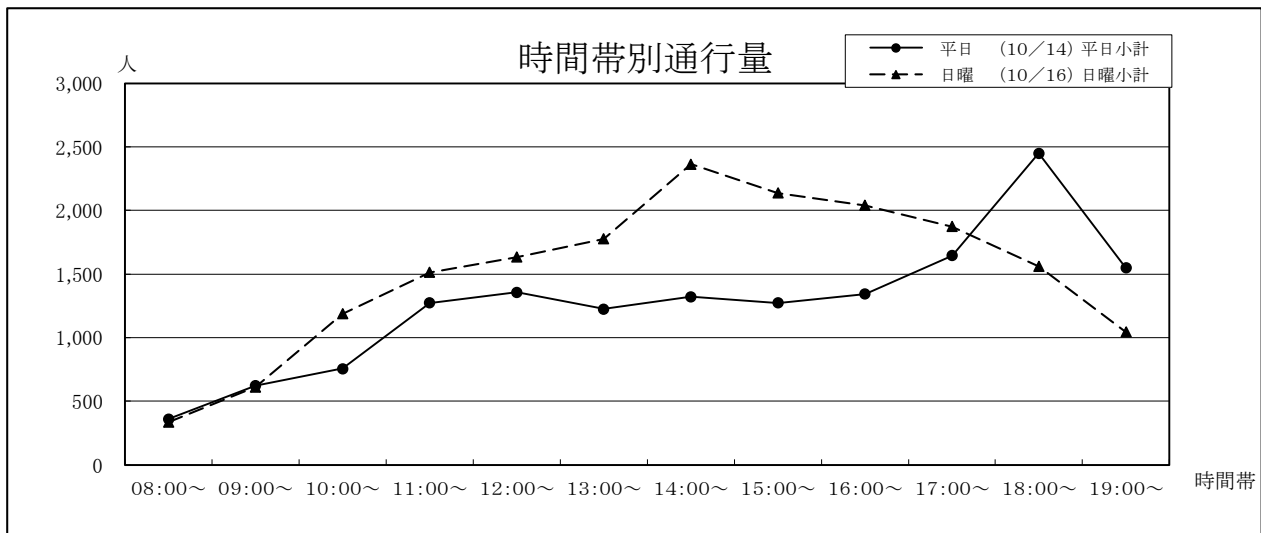


# 18 鶴屋本館西側入口横〔駕町通り〕

①銀座通り	平日 (10/14)			日曜 (10/16)			合計
	①→②	②→①	平日小計	①→②	②→①	日曜小計	
②電車通り							
08:00~	60	300	360	72	264	336	696
09:00~	204	420	624	132	480	612	1,236
10:00~	324	432	756	588	600	1,188	1,944
11:00~	492	780	1,272	696	816	1,512	2,784
12:00~	828	528	1,356	612	1,020	1,632	2,988
13:00~	732	492	1,224	768	1,008	1,776	3,000
14:00~	624	696	1,320	984	1,380	2,364	3,684
15:00~	552	720	1,272	876	1,260	2,136	3,408
16:00~	660	684	1,344	804	1,236	2,040	3,384
17:00~	696	948	1,644	684	1,188	1,872	3,516
18:00~	972	1,476	2,448	924	636	1,560	4,008
19:00~	552	996	1,548	684	360	1,044	2,592
合計	6,696	8,472	15,168	7,824	10,248	18,072	33,240

年	平日	日曜	合計	今回調査/ 前回調査	休日調査/ 平日調査
H15	11,613	11,426	23,039	85.23%	98.39%
H16	9,849	9,861	19,710	85.55%	100.12%
H17	11,080	13,689	24,769	125.67%	123.55%
H18	12,151	11,017	23,168	93.54%	90.67%
H19	12,476	11,006	23,482	101.36%	88.22%
H20	10,023	10,380	20,403	86.89%	103.56%
H21	11,247	11,149	22,396	109.77%	99.13%
H22	11,361	11,307	22,668	101.21%	99.52%

H23	11,892	14,670	26,562	117.18%	123.36%
H24	14,952	18,012	32,964	124.10%	120.47%
H25	12,528	13,848	26,376	80.01%	110.54%
H26	12,240	14,628	26,868	101.87%	119.51%
H27	13,944	15,048	28,992	107.91%	107.92%
H28	15,168	18,072	33,240	114.65%	119.15%

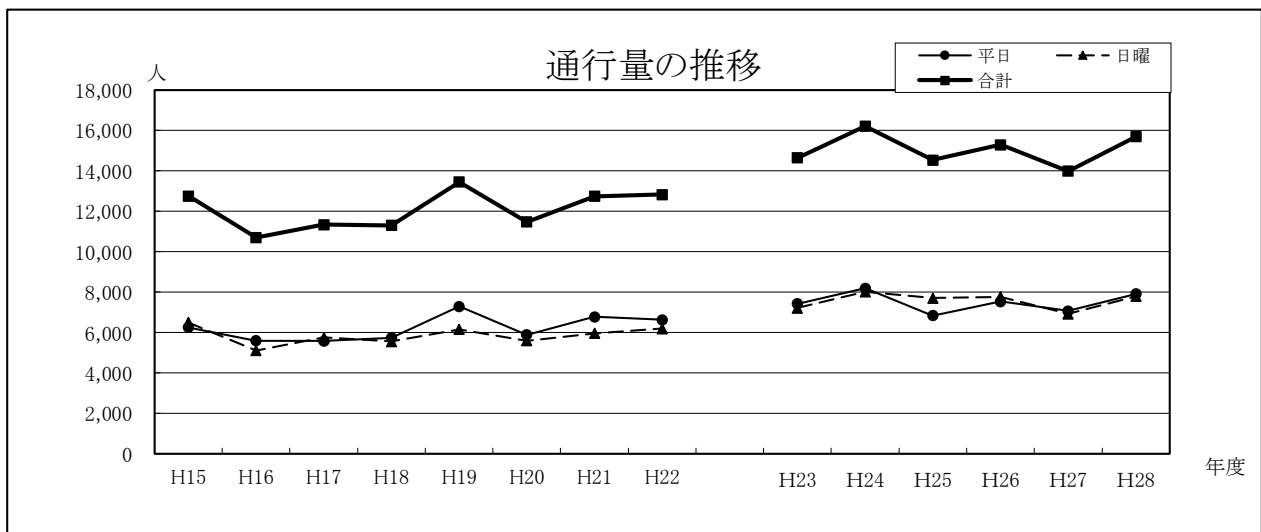
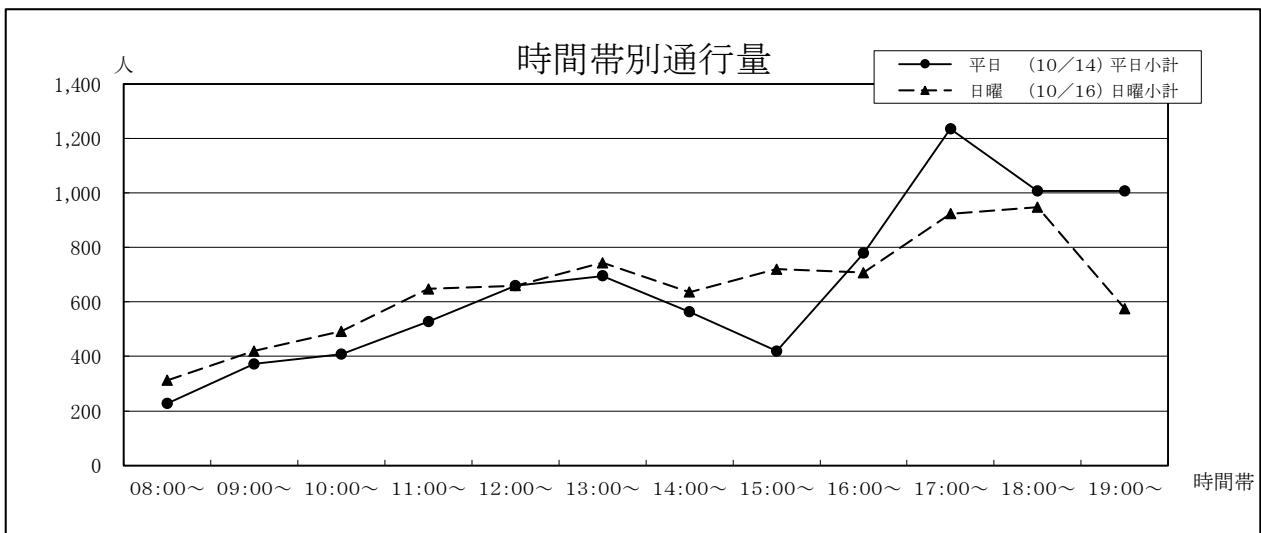


# 19 ハッピービル前〔駕町通り〕

①銀座通り	平日 (10/14)			日曜 (10/16)			合計
	①→②	②→①	平日小計	①→②	②→①	日曜小計	
08:00~	180	48	228	216	96	312	540
09:00~	300	72	372	288	132	420	792
10:00~	240	168	408	324	168	492	900
11:00~	252	276	528	492	156	648	1,176
12:00~	300	360	660	300	360	660	1,320
13:00~	372	324	696	276	468	744	1,440
14:00~	276	288	564	276	360	636	1,200
15:00~	144	276	420	360	360	720	1,140
16:00~	312	468	780	264	444	708	1,488
17:00~	612	624	1,236	504	420	924	2,160
18:00~	456	552	1,008	384	564	948	1,956
19:00~	312	696	1,008	264	312	576	1,584
合計	3,756	4,152	7,908	3,948	3,840	7,788	15,696

年	平日	日曜	合計	今回調査/ 前回調査	休日調査/ 平日調査
H15	6,256	6,500	12,756	95.14%	103.90%
H16	5,594	5,108	10,702	83.90%	91.31%
H17	5,587	5,757	11,344	106.00%	103.04%
H18	5,744	5,559	11,303	99.64%	96.78%
H19	7,287	6,162	13,449	118.99%	84.56%
H20	5,888	5,594	11,482	85.37%	95.01%
H21	6,777	5,966	12,743	110.98%	88.03%
H22	6,636	6,194	12,830	100.68%	93.34%

H23	7,422	7,224	14,646	114.15%	97.33%
H24	8,196	8,016	16,212	110.69%	97.80%
H25	6,840	7,704	14,544	89.71%	112.63%
H26	7,536	7,764	15,300	105.20%	103.03%
H27	7,068	6,924	13,992	91.45%	97.96%
H28	7,908	7,788	15,696	112.18%	98.48%

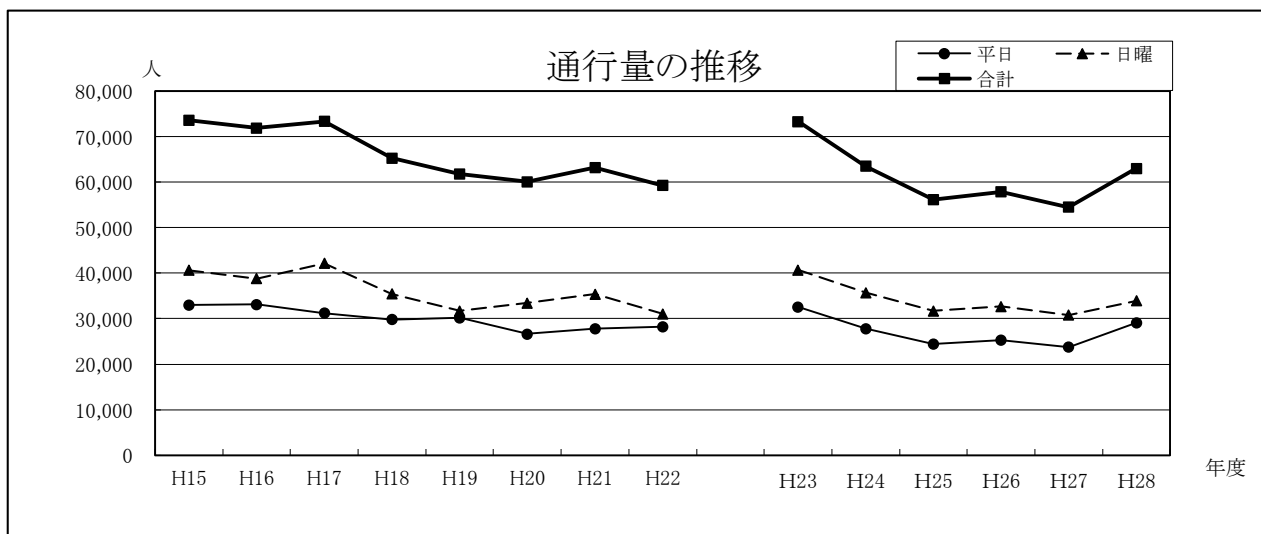
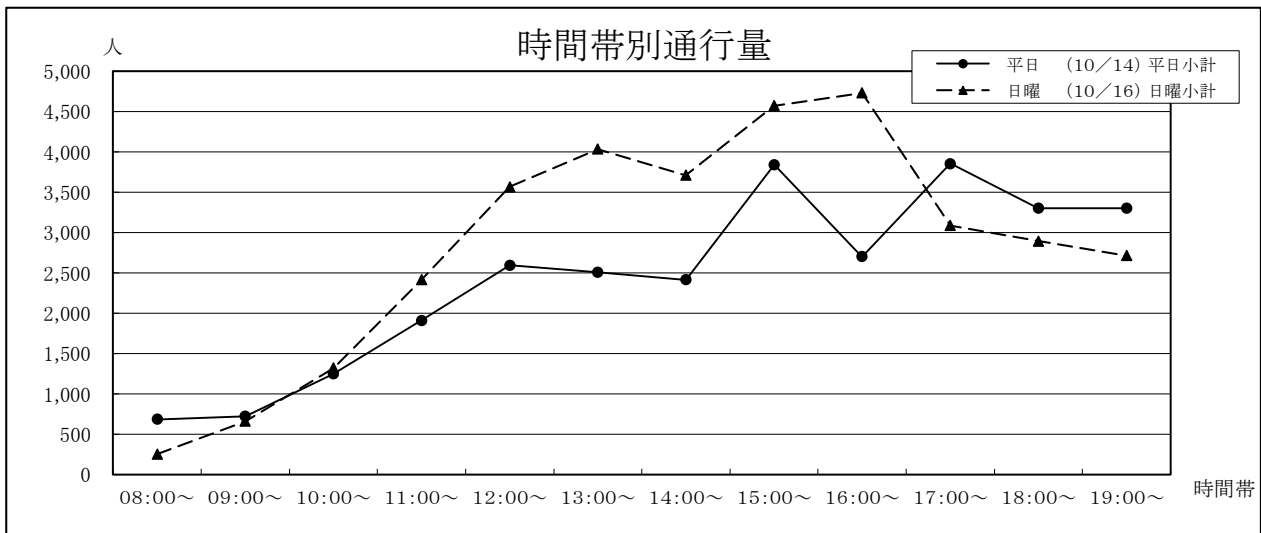


## 20 びふれす熊日会館前〔上通〕

①電車通り	平日 (10/14)			日曜 (10/16)			合計
	①→②	②→①	平日小計	①→②	②→①	日曜小計	
②並木坂							
08:00~	360	324	684	72	180	252	936
09:00~	396	324	720	228	432	660	1,380
10:00~	564	684	1,248	792	528	1,320	2,568
11:00~	972	936	1,908	1,284	1,128	2,412	4,320
12:00~	1,176	1,416	2,592	1,704	1,860	3,564	6,156
13:00~	1,500	1,008	2,508	2,064	1,968	4,032	6,540
14:00~	1,356	1,056	2,412	1,932	1,776	3,708	6,120
15:00~	1,944	1,896	3,840	2,376	2,196	4,572	8,412
16:00~	1,452	1,248	2,700	2,184	2,544	4,728	7,428
17:00~	1,956	1,896	3,852	1,464	1,620	3,084	6,936
18:00~	1,344	1,956	3,300	1,308	1,584	2,892	6,192
19:00~	1,572	1,728	3,300	1,272	1,440	2,712	6,012
合計	14,592	14,472	29,064	16,680	17,256	33,936	63,000

年	平日	日曜	合計	今回調査/ 前回調査	休日調査/ 平日調査
H15	33,026	40,635	73,661	102.53%	123.04%
H16	33,109	38,817	71,926	97.64%	117.24%
H17	31,240	42,141	73,381	102.02%	134.89%
H18	29,842	35,426	65,268	88.94%	118.71%
H19	30,134	31,702	61,836	94.74%	105.20%
H20	26,626	33,456	60,082	97.16%	125.65%
H21	27,806	35,411	63,217	105.22%	127.35%
H22	28,207	31,082	59,289	93.79%	110.19%

H23	32,592	40,710	73,302	123.64%	124.91%
H24	27,816	35,724	63,540	86.68%	128.43%
H25	24,396	31,728	56,124	88.33%	130.05%
H26	25,236	32,688	57,924	103.21%	129.53%
H27	23,760	30,780	54,540	94.16%	129.55%
H28	29,064	33,936	63,000	115.51%	116.76%

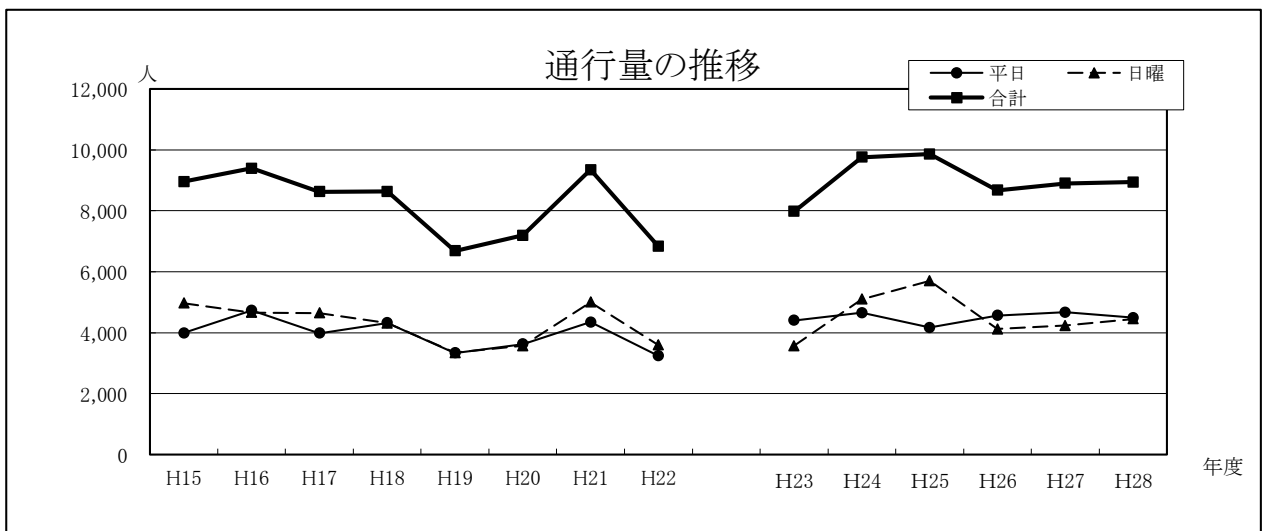
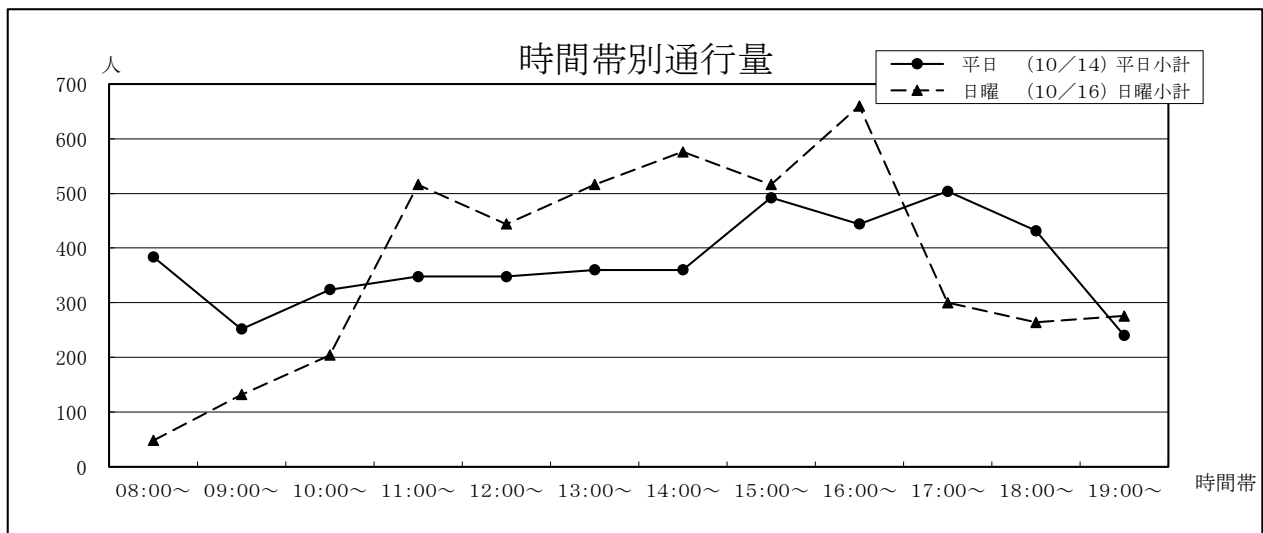


## 21 長崎書店横〔上通〕

①上通	平日 (10/14)			日曜 (10/16)			合計
	①→②	②→①	平日小計	①→②	②→①	日曜小計	
②ホテルキャッスル							
08:00~	144	240	384	24	24	48	432
09:00~	96	156	252	84	48	132	384
10:00~	252	72	324	108	96	204	528
11:00~	144	204	348	192	324	516	864
12:00~	144	204	348	312	132	444	792
13:00~	168	192	360	300	216	516	876
14:00~	156	204	360	336	240	576	936
15:00~	204	288	492	312	204	516	1,008
16:00~	276	168	444	228	432	660	1,104
17:00~	288	216	504	108	192	300	804
18:00~	228	204	432	120	144	264	696
19:00~	132	108	240	168	108	276	516
合計	2,232	2,256	4,488	2,292	2,160	4,452	8,940

年	平日	日曜	合計	今回調査/ 前回調査	休日調査/ 平日調査
H15	3,988	4,971	8,959	100.26%	124.65%
H16	4,732	4,664	9,396	104.88%	98.56%
H17	3,985	4,643	8,628	91.83%	116.51%
H18	4,322	4,312	8,634	100.07%	99.77%
H19	3,334	3,346	6,680	77.37%	100.36%
H20	3,629	3,567	7,196	107.72%	98.29%
H21	4,342	5,000	9,342	129.82%	115.15%
H22	3,237	3,595	6,832	73.13%	111.06%

H23	4,404	3,570	7,974	116.72%	81.06%
H24	4,656	5,100	9,756	122.35%	109.54%
H25	4,164	5,700	9,864	101.11%	136.89%
H26	4,560	4,116	8,676	87.96%	90.26%
H27	4,668	4,236	8,904	102.63%	90.75%
H28	4,488	4,452	8,940	100.40%	99.20%

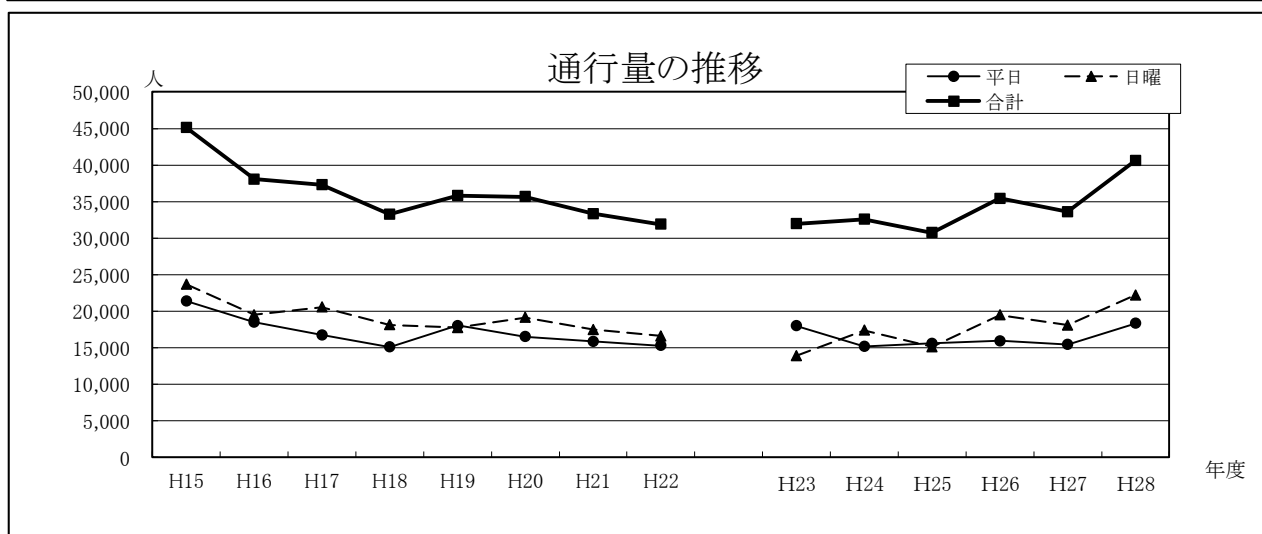
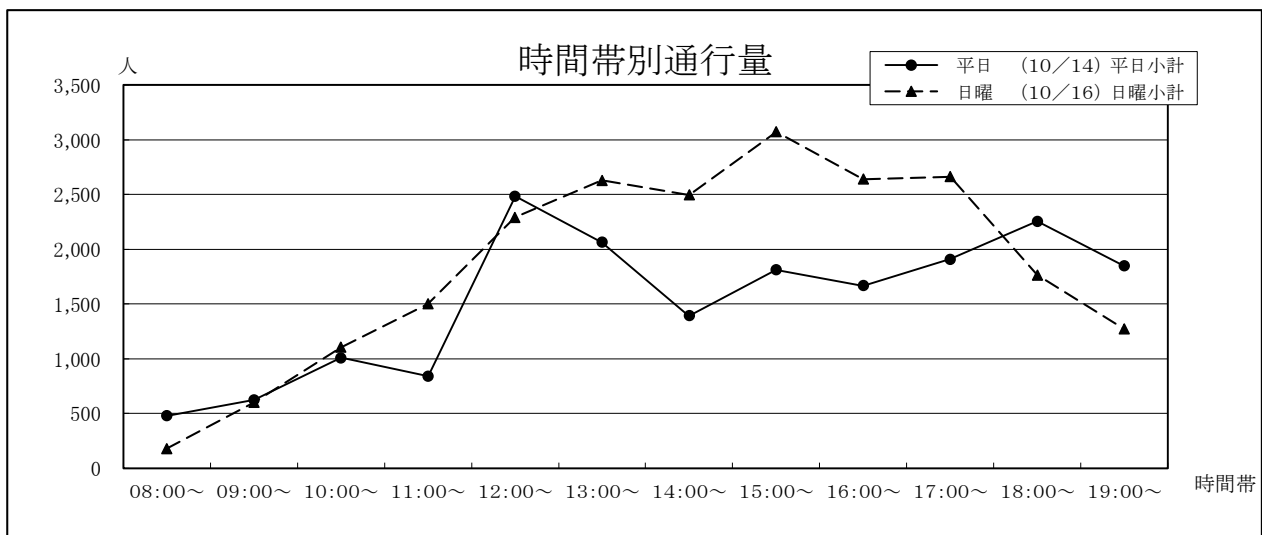


## 22 ハヤカワスポーツ前〔上通〕

①電車通り	平日 (10/14)			日曜 (10/16)			合計
	①→②	②→①	平日小計	①→②	②→①	日曜小計	
②並木坂							
08:00~	324	156	480	120	60	180	660
09:00~	372	252	624	444	156	600	1,224
10:00~	720	288	1,008	756	348	1,104	2,112
11:00~	480	360	840	876	624	1,500	2,340
12:00~	1,236	1,248	2,484	1,176	1,116	2,292	4,776
13:00~	1,056	1,008	2,064	1,476	1,152	2,628	4,692
14:00~	732	660	1,392	1,296	1,200	2,496	3,888
15:00~	852	960	1,812	1,560	1,512	3,072	4,884
16:00~	840	828	1,668	1,224	1,416	2,640	4,308
17:00~	1,008	900	1,908	1,212	1,452	2,664	4,572
18:00~	1,056	1,200	2,256	576	1,188	1,764	4,020
19:00~	960	888	1,848	420	852	1,272	3,120
合計	9,636	8,748	18,384	11,136	11,076	22,212	40,596

年	平日	日曜	合計	今回調査/ 前回調査	休日調査/ 平日調査
H15	21,416	23,693	45,109	109.43%	110.63%
H16	18,517	19,536	38,053	84.36%	105.50%
H17	16,726	20,570	37,296	98.01%	122.98%
H18	15,092	18,139	33,231	89.10%	120.19%
H19	18,039	17,753	35,792	107.71%	98.41%
H20	16,538	19,140	35,678	99.68%	115.73%
H21	15,853	17,501	33,354	93.49%	110.40%
H22	15,293	16,610	31,903	95.65%	108.61%

H23	18,012	13,932	31,944	100.13%	77.35%
H24	15,216	17,388	32,604	102.07%	114.27%
H25	15,600	15,132	30,732	94.26%	97.00%
H26	15,960	19,488	35,448	115.35%	122.11%
H27	15,492	18,108	33,600	94.79%	116.89%
H28	18,384	22,212	40,596	120.82%	120.82%

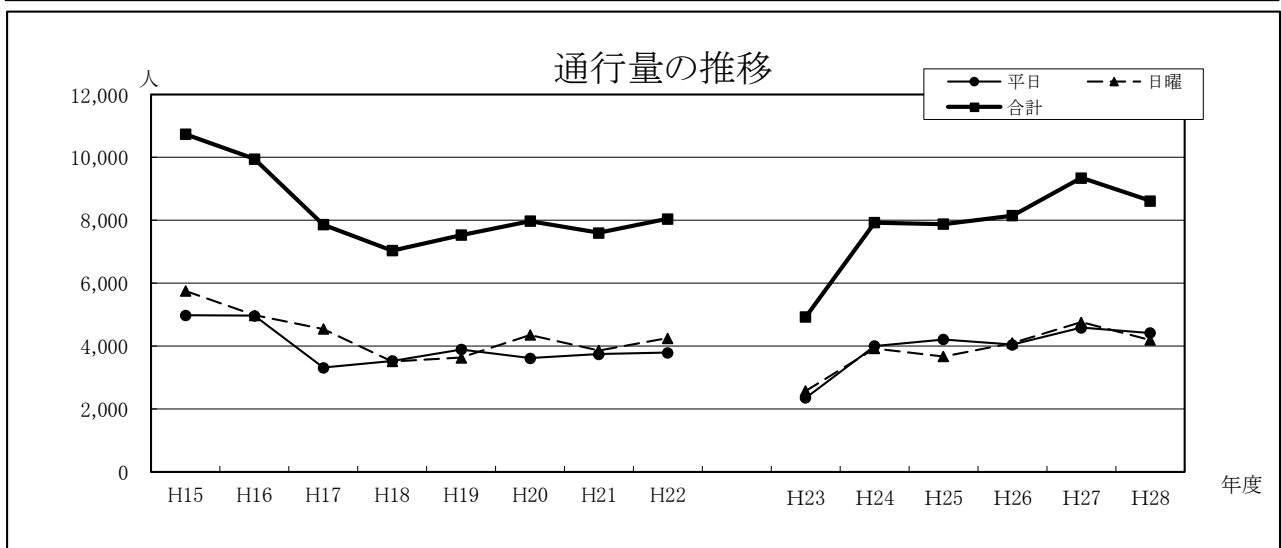
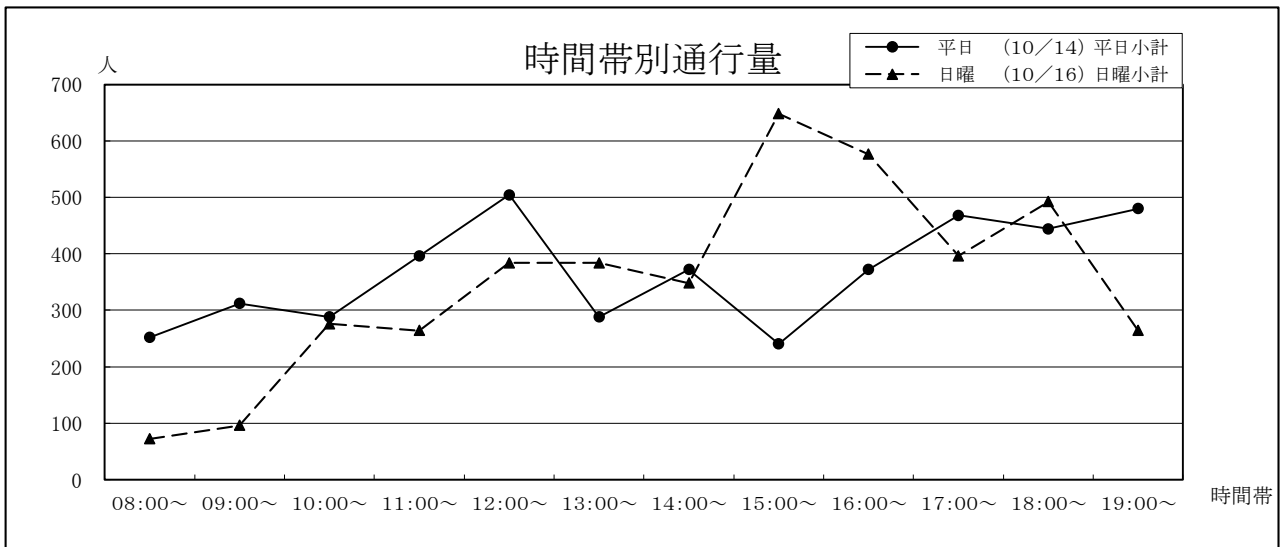


## 23 坂梨カメラ前〔上通〕

①上通	平日 (10/14)			日曜 (10/16)			合計
	①→②	②→①	平日小計	①→②	②→①	日曜小計	
②国道3号線							
08:00~	36	216	252	12	60	72	324
09:00~	96	216	312	12	84	96	408
10:00~	156	132	288	60	216	276	564
11:00~	192	204	396	72	192	264	660
12:00~	264	240	504	180	204	384	888
13:00~	204	84	288	192	192	384	672
14:00~	228	144	372	144	204	348	720
15:00~	120	120	240	408	240	648	888
16:00~	192	180	372	324	252	576	948
17:00~	240	228	468	288	108	396	864
18:00~	240	204	444	192	300	492	936
19:00~	216	264	480	120	144	264	744
合計	2,184	2,232	4,416	2,004	2,196	4,200	8,616

年	平日	日曜	合計	今回調査/ 前回調査	休日調査/ 平日調査
H15	4,982	5,754	10,736	85.02%	115.50%
H16	4,967	4,983	9,950	92.68%	100.32%
H17	3,320	4,546	7,866	79.06%	136.93%
H18	3,527	3,511	7,038	89.47%	99.55%
H19	3,897	3,632	7,529	106.98%	93.20%
H20	3,620	4,355	7,975	105.92%	120.30%
H21	3,741	3,861	7,602	95.32%	103.21%
H22	3,794	4,255	8,049	105.88%	112.15%

H23	2,352	2,574	4,926	61.20%	109.44%
H24	4,008	3,924	7,932	161.02%	97.90%
H25	4,212	3,672	7,884	99.39%	87.18%
H26	4,044	4,104	8,148	103.35%	101.48%
H27	4,584	4,764	9,348	114.73%	103.93%
H28	4,416	4,200	8,616	92.17%	95.11%



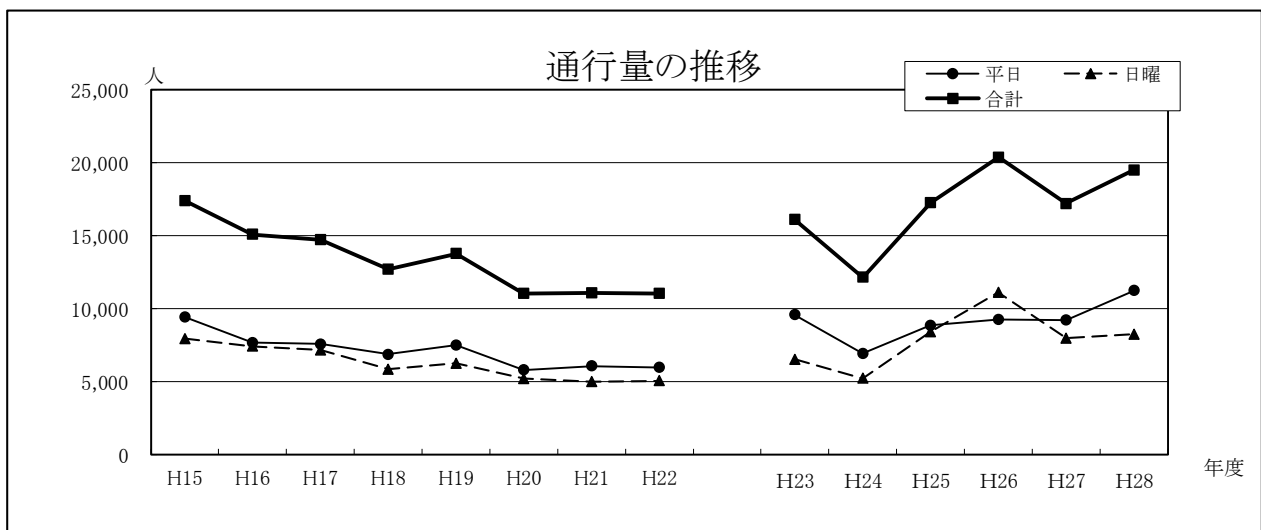
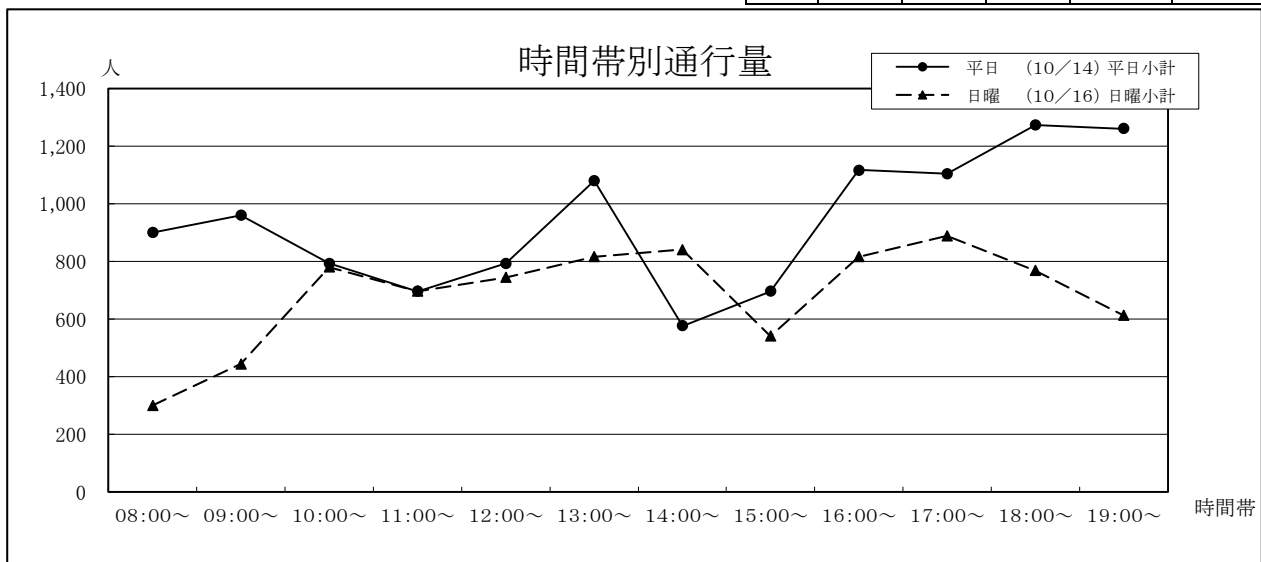


## 24 並木坂(園田屋前)〔上通〕

①電車通り	平日 (10/14)			日曜 (10/16)			合計
	①→②	②→①	平日小計	①→②	②→①	日曜小計	
②広町							
08:00~	828	72	900	252	48	300	1,200
09:00~	840	120	960	396	48	444	1,404
10:00~	636	156	792	672	108	780	1,572
11:00~	408	288	696	600	96	696	1,392
12:00~	504	288	792	492	252	744	1,536
13:00~	588	492	1,080	516	300	816	1,896
14:00~	348	228	576	360	480	840	1,416
15:00~	492	204	696	252	288	540	1,236
16:00~	744	372	1,116	396	420	816	1,932
17:00~	684	420	1,104	564	324	888	1,992
18:00~	864	408	1,272	396	372	768	2,040
19:00~	756	504	1,260	240	372	612	1,872
合計	7,692	3,552	11,244	5,136	3,108	8,244	19,488

年	平日	日曜	合計	今回調査/ 前回調査	休日調査/ 平日調査
H15	9,434	7,936	17,370	115.57%	84.12%
H16	7,665	7,422	15,087	86.86%	96.83%
H17	7,570	7,165	14,735	97.67%	94.65%
H18	6,869	5,841	12,710	86.26%	85.03%
H19	7,506	6,254	13,760	108.26%	83.32%
H20	5,815	5,213	11,028	80.15%	89.65%
H21	6,068	4,996	11,064	100.33%	82.33%
H22	5,968	5,059	11,027	99.67%	84.77%

H23	9,576	6,516	16,092	145.93%	68.05%
H24	6,912	5,232	12,144	75.47%	75.69%
H25	8,844	8,412	17,256	142.09%	95.12%
H26	9,252	11,112	20,364	118.01%	120.10%
H27	9,228	7,968	17,196	84.44%	86.35%
H28	11,244	8,244	19,488	113.33%	73.32%

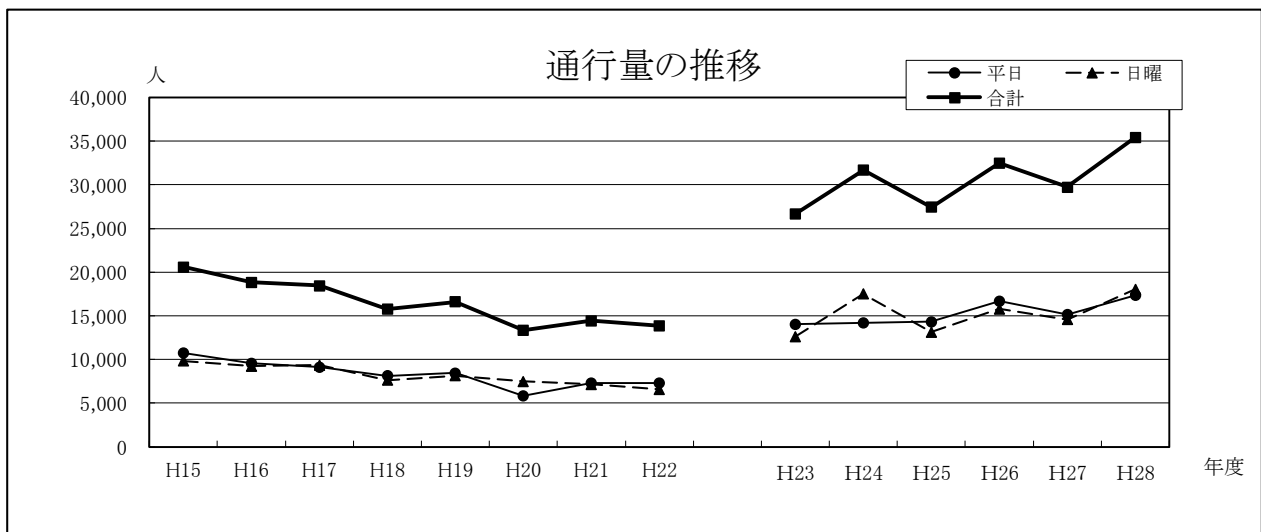
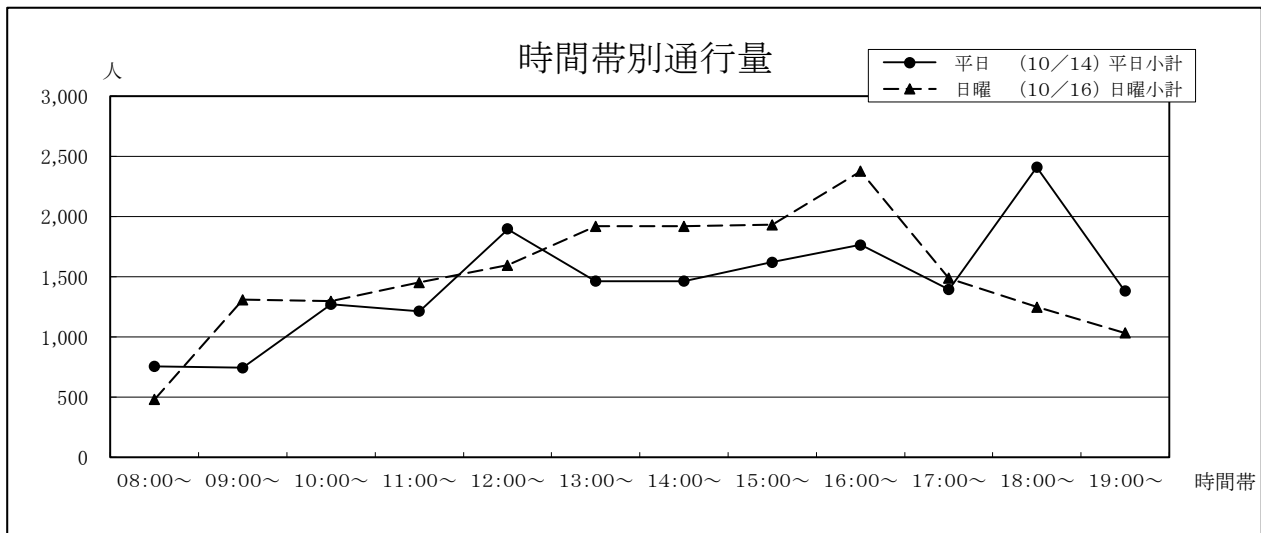


## 25 鶴屋本館北側入口横〔水道町〕

①鶴屋	平日 (10/14)			日曜 (10/16)			合計
	①→②	②→①	平日小計	①→②	②→①	日曜小計	
②大甲橋							
08:00~	180	576	756	192	288	480	1,236
09:00~	144	600	744	288	1,020	1,308	2,052
10:00~	228	1,044	1,272	240	1,056	1,296	2,568
11:00~	420	792	1,212	288	1,164	1,452	2,664
12:00~	576	1,320	1,896	468	1,128	1,596	3,492
13:00~	468	996	1,464	612	1,308	1,920	3,384
14:00~	612	852	1,464	576	1,344	1,920	3,384
15:00~	588	1,032	1,620	612	1,320	1,932	3,552
16:00~	420	1,344	1,764	744	1,632	2,376	4,140
17:00~	348	1,044	1,392	576	912	1,488	2,880
18:00~	660	1,752	2,412	636	612	1,248	3,660
19:00~	468	912	1,380	336	696	1,032	2,412
合計	5,112	12,264	17,376	5,568	12,480	18,048	35,424

年	平日	日曜	合計	今回調査/ 前回調査	休日調査/ 平日調査
H15	10,766	9,824	20,590	178.33%	91.25%
H16	9,585	9,250	18,835	91.48%	96.50%
H17	9,110	9,342	18,452	97.97%	102.55%
H18	8,136	7,631	15,767	85.45%	93.79%
H19	8,449	8,145	16,594	105.25%	96.40%
H20	5,842	7,485	13,327	80.31%	128.12%
H21	7,287	7,159	14,446	108.40%	98.24%
H22	7,289	6,586	13,875	96.05%	90.36%

H23	14,034	12,624	26,658	192.13%	89.95%
H24	14,196	17,496	31,692	118.88%	123.25%
H25	14,304	13,128	27,432	86.56%	91.78%
H26	16,668	15,792	32,460	118.33%	94.74%
H27	15,168	14,568	29,736	91.61%	96.04%
H28	17,376	18,048	35,424	119.13%	103.87%

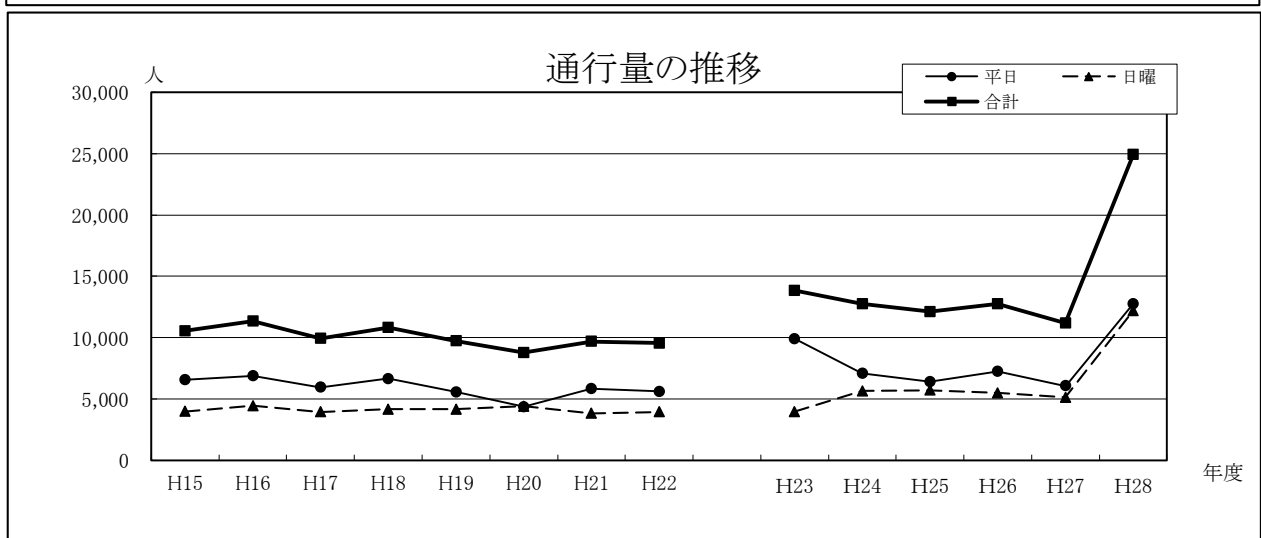
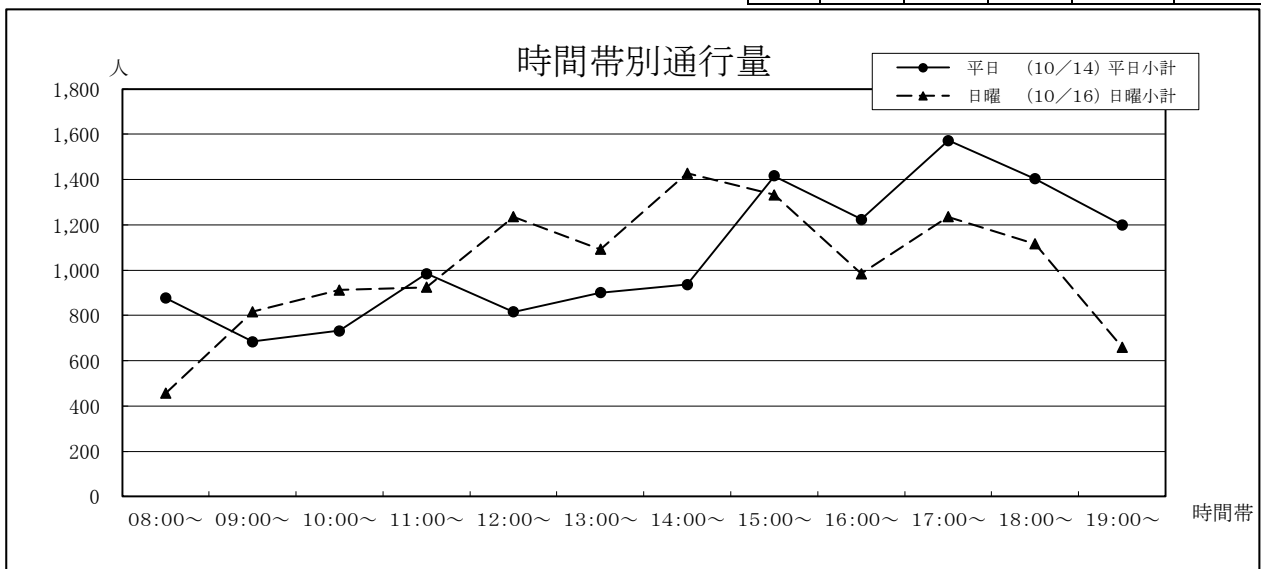


## 26 肥後銀行水道町支店前〔水道町〕

①びぶれす 熊日会館	平日 (10/14)			日曜 (10/16)			合計
	①→②	②→①	平日小計	①→②	②→①	日曜小計	
②大甲橋							
08:00~	492	384	876	228	228	456	1,332
09:00~	420	264	684	672	144	816	1,500
10:00~	396	336	732	708	204	912	1,644
11:00~	636	348	984	612	312	924	1,908
12:00~	492	324	816	852	384	1,236	2,052
13:00~	456	444	900	684	408	1,092	1,992
14:00~	444	492	936	696	732	1,428	2,364
15:00~	816	600	1,416	672	660	1,332	2,748
16:00~	672	552	1,224	504	480	984	2,208
17:00~	1,008	564	1,572	564	672	1,236	2,808
18:00~	792	612	1,404	516	600	1,116	2,520
19:00~	348	852	1,200	228	432	660	1,860
合計	6,972	5,772	12,744	6,936	5,256	12,192	24,936

年	平日	日曜	合計	今回調査/ 前回調査	休日調査/ 平日調査
H15	6,563	3,989	10,552	151.52%	60.78%
H16	6,878	4,455	11,333	107.40%	64.77%
H17	5,970	3,958	9,928	87.60%	66.30%
H18	6,670	4,177	10,847	109.26%	62.62%
H19	5,578	4,173	9,751	89.90%	74.81%
H20	4,355	4,411	8,766	89.90%	101.29%
H21	5,862	3,828	9,690	110.54%	65.30%
H22	5,617	3,942	9,559	98.65%	70.18%

H23	9,888	3,966	13,854	144.93%	40.11%
H24	7,104	5,652	12,756	92.07%	79.56%
H25	6,408	5,712	12,120	95.01%	89.14%
H26	7,272	5,496	12,768	105.35%	75.58%
H27	6,072	5,136	11,208	87.78%	84.58%
H28	12,744	12,192	24,936	222.48%	95.67%

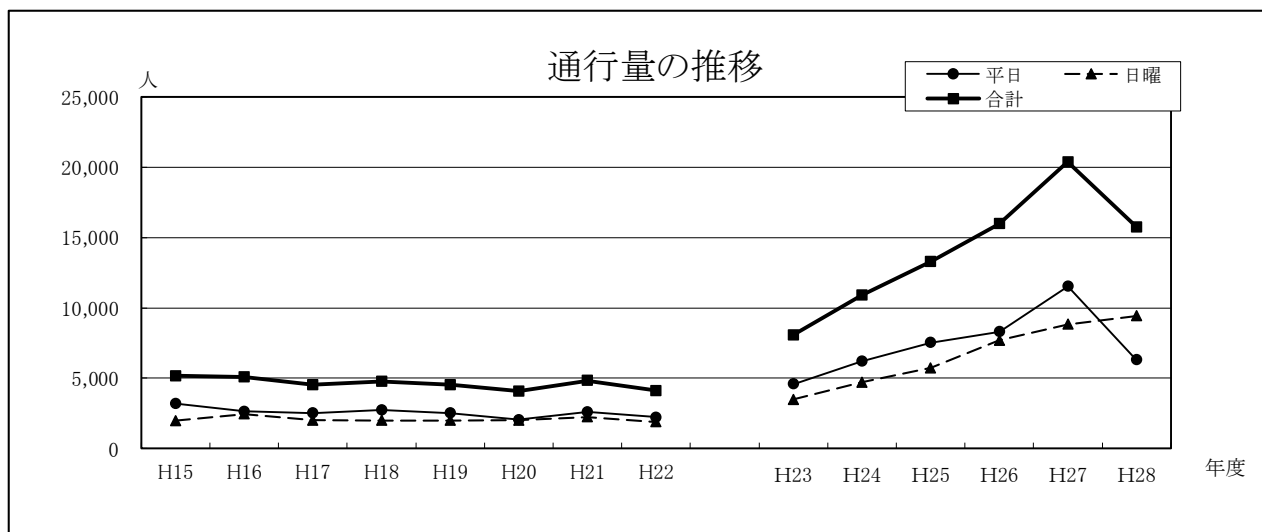
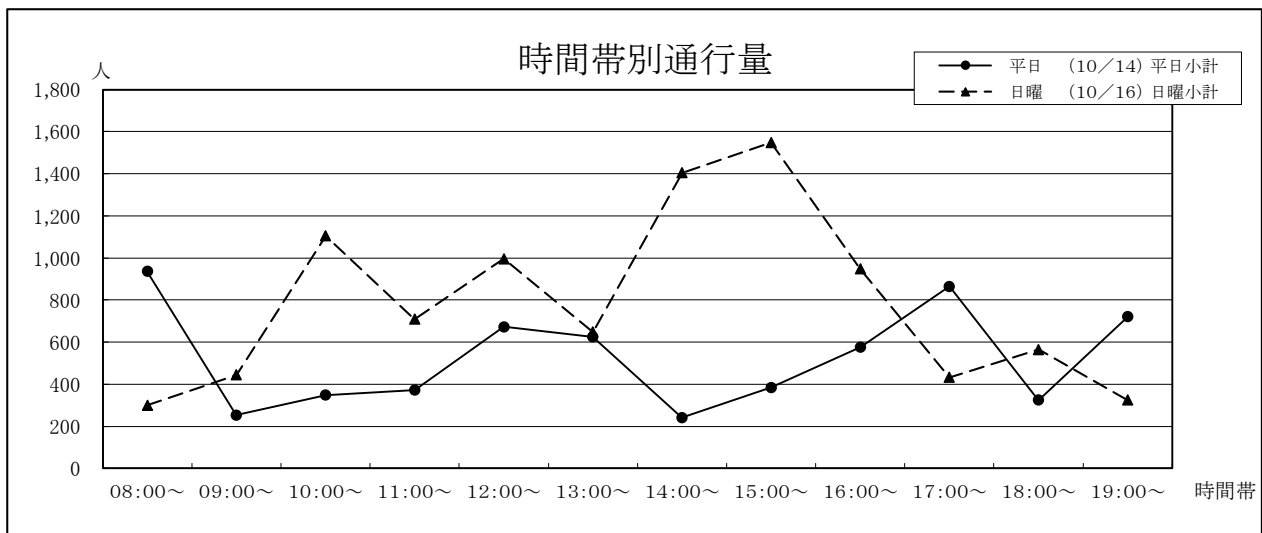


## 27 熊本駅前広場東口出口〔熊本駅周辺〕

①熊本駅	平日 (10/14)			日曜 (10/16)			合計
	①→②	②→①	平日小計	①→②	②→①	日曜小計	
②森都心プラザ	①→②	②→①	平日小計	①→②	②→①	日曜小計	合計
08:00~	240	696	936	180	120	300	1,236
09:00~	144	108	252	288	156	444	696
10:00~	108	240	348	480	624	1,104	1,452
11:00~	228	144	372	360	348	708	1,080
12:00~	432	240	672	696	300	996	1,668
13:00~	432	192	624	312	336	648	1,272
14:00~	156	84	240	828	576	1,404	1,644
15:00~	288	96	384	756	792	1,548	1,932
16:00~	516	60	576	696	252	948	1,524
17:00~	768	96	864	276	156	432	1,296
18:00~	228	96	324	372	192	564	888
19:00~	480	240	720	252	72	324	1,044
合計	4,020	2,292	6,312	5,496	3,924	9,420	15,732

年	平日	日曜	合計	今回調査/ 前回調査	休日調査/ 平日調査
H15	3,183	1,979	5,162	118.53%	62.17%
H16	2,636	2,445	5,081	98.43%	92.75%
H17	2,531	2,013	4,544	89.43%	79.53%
H18	2,756	2,005	4,761	104.78%	72.75%
H19	2,536	1,999	4,535	95.25%	78.82%
H20	2,052	2,012	4,064	89.61%	98.05%
H21	2,588	2,241	4,829	118.82%	86.59%
H22	2,226	1,884	4,110	85.11%	84.64%

H23	4,584	3,486	8,070	196.35%	76.05%
H24	6,192	4,704	10,896	135.02%	75.97%
H25	7,542	5,727	13,269	121.78%	75.93%
H26	8,294	7,689	15,983	120.45%	92.71%
H27	11,532	8,820	20,352	127.34%	76.48%
H28	6,312	9,420	15,732	77.30%	149.24%

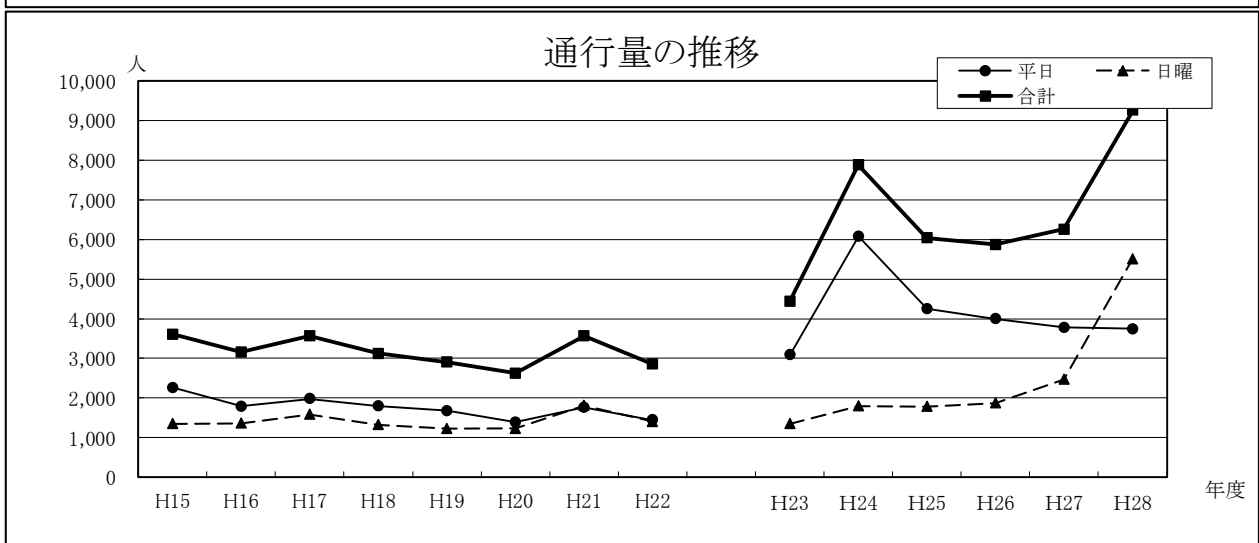
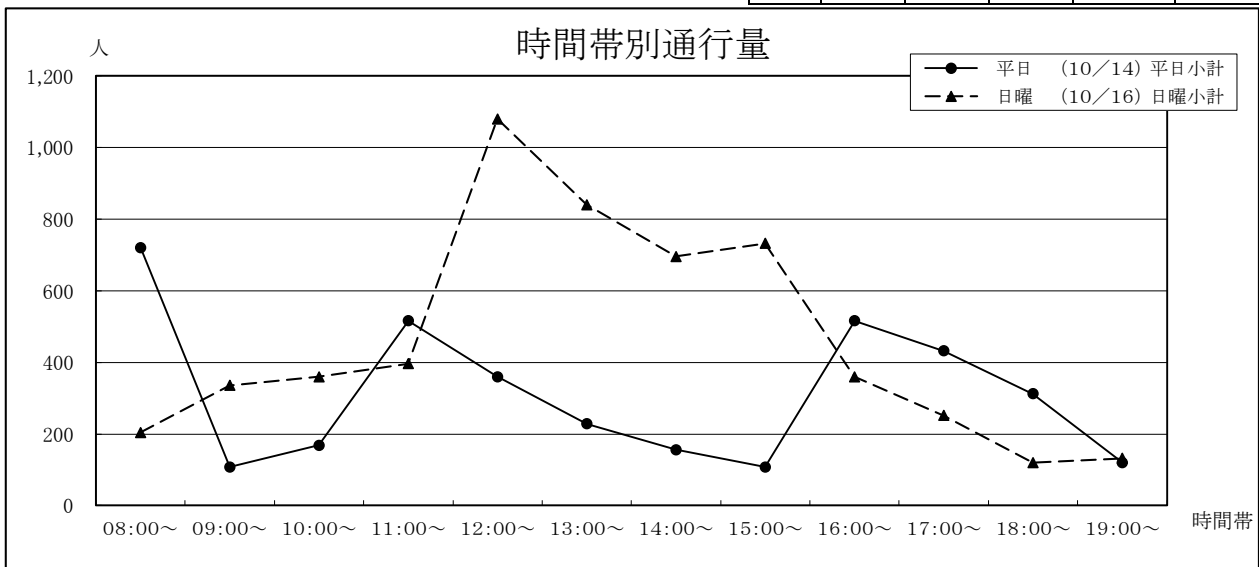


## 28 森都心プラザ前〔熊本駅周辺〕

①熊本駅 ②白川橋	平日 (10/14)			日曜 (10/16)			合計
	①→②	②→①	平日小計	①→②	②→①	日曜小計	
08:00~	660	60	720	108	96	204	924
09:00~	96	12	108	144	192	336	444
10:00~	108	60	168	168	192	360	528
11:00~	228	288	516	144	252	396	912
12:00~	120	240	360	408	672	1,080	1,440
13:00~	96	132	228	240	600	840	1,068
14:00~	36	120	156	228	468	696	852
15:00~	60	48	108	204	528	732	840
16:00~	48	468	516	60	300	360	876
17:00~	108	324	432	156	96	252	684
18:00~	48	264	312	48	72	120	432
19:00~	36	84	120	60	72	132	252
合計	1,644	2,100	3,744	1,968	3,540	5,508	9,252

年	平日	日曜	合計	今回調査/ 前回調査	休日調査/ 平日調査
H15	2,259	1,350	3,609	101.01%	59.76%
H16	1,794	1,364	3,158	87.50%	76.03%
H17	1,982	1,590	3,572	113.11%	80.22%
H18	1,798	1,325	3,123	87.43%	73.69%
H19	1,677	1,230	2,907	93.08%	73.35%
H20	1,393	1,234	2,627	90.37%	88.59%
H21	1,762	1,810	3,572	135.97%	102.72%
H22	1,450	1,410	2,860	80.07%	97.24%

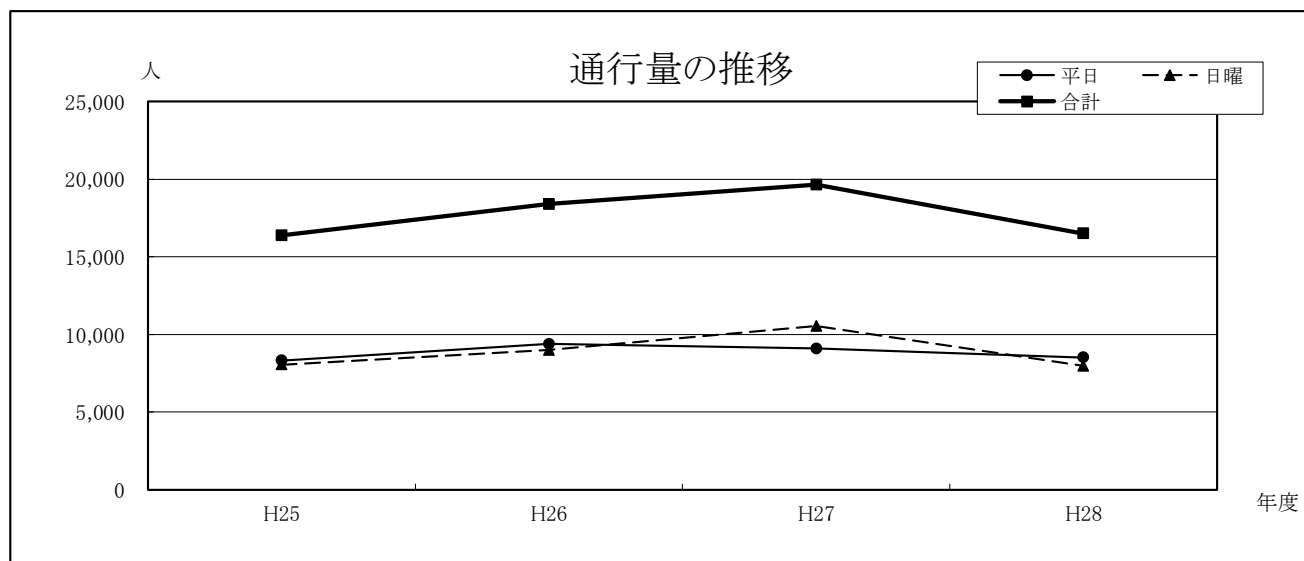
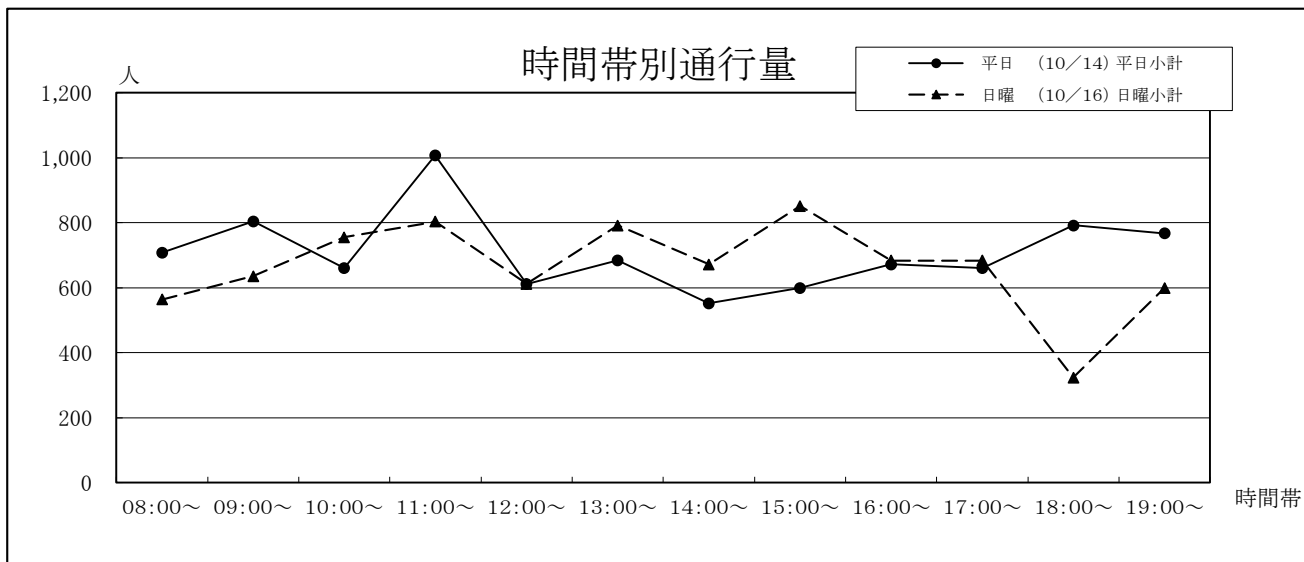
H23	3,090	1,350	4,440	155.24%	43.69%
H24	6,072	1,800	7,872	177.30%	29.64%
H25	4,248	1,788	6,036	76.68%	42.09%
H26	3,996	1,872	5,868	97.22%	46.85%
H27	3,780	2,472	6,252	106.54%	65.40%
H28	3,744	5,508	9,252	147.98%	147.12%



## 29 熊本駅西口(新幹線口)出口〔熊本駅周辺〕

①春日小方面	平日 (10/14)			日曜 (10/16)			合計
	①→②	②→①	平日小計	①→②	②→①	日曜小計	
②熊本駅	①→②	②→①	平日小計	①→②	②→①	日曜小計	合計
08:00~	276	432	708	180	384	564	1,272
09:00~	312	492	804	264	372	636	1,440
10:00~	312	348	660	432	324	756	1,416
11:00~	672	336	1,008	480	324	804	1,812
12:00~	360	252	612	276	336	612	1,224
13:00~	372	312	684	480	312	792	1,476
14:00~	324	228	552	240	432	672	1,224
15:00~	324	276	600	324	528	852	1,452
16:00~	240	432	672	312	372	684	1,356
17:00~	168	492	660	360	324	684	1,344
18:00~	360	432	792	216	108	324	1,116
19:00~	384	384	768	420	180	600	1,368
合計	4,104	4,416	8,520	3,984	3,996	7,980	16,500

年	平日	日曜	合計	今回調査/ 前回調査	休日調査/ 平日調査
H25	8,316	8,064	16,380	/	96.97%
H26	9,396	9,000	18,396		112.31%
H27	9,096	10,548	19,644	106.78%	115.96%
H28	8,520	7,980	16,500	84.00%	93.66%

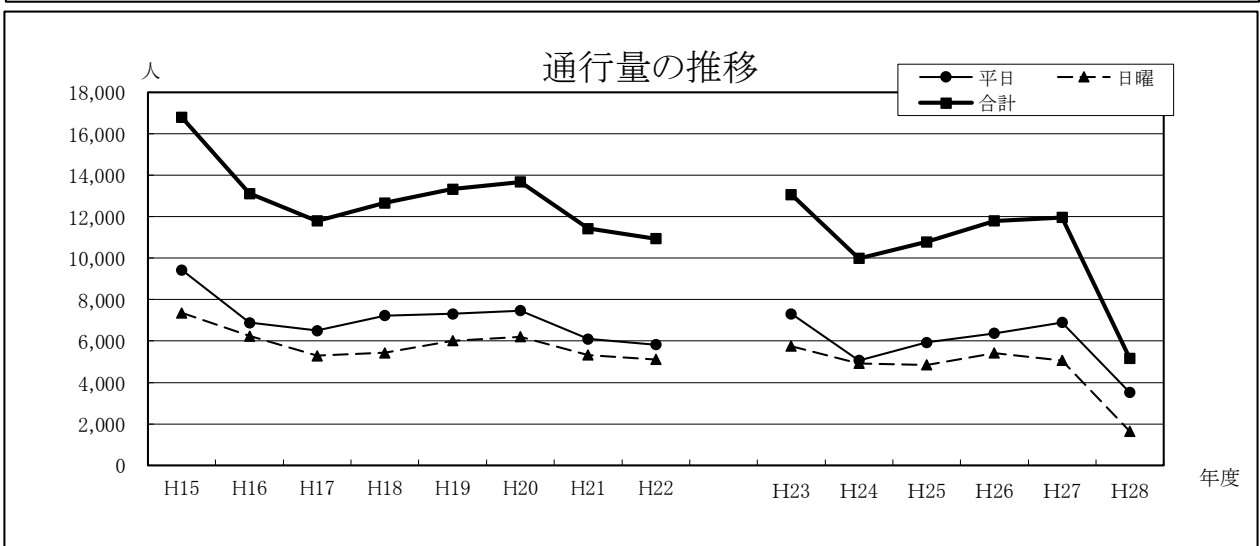
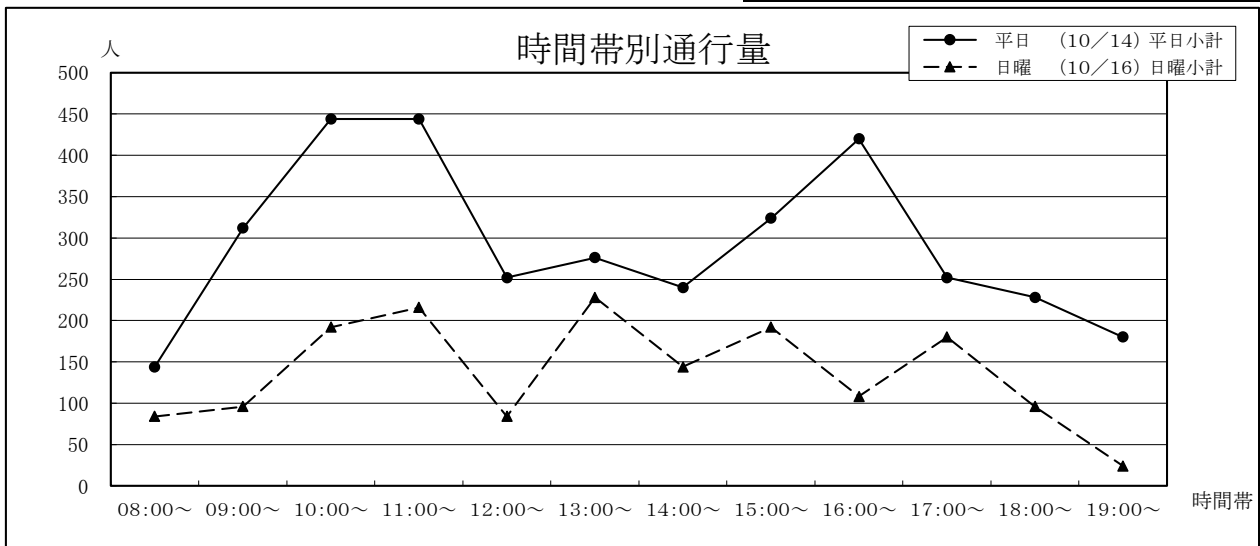


### 30 小粥時計店前〔健軍商店街〕

①電車通り	平日 (10/14)			日曜 (10/16)			合計
	①→②	②→①	平日小計	①→②	②→①	日曜小計	
②栄町方面							
08:00~	12	132	144	12	72	84	228
09:00~	144	168	312	36	60	96	408
10:00~	204	240	444	36	156	192	636
11:00~	204	240	444	84	132	216	660
12:00~	168	84	252	36	48	84	336
13:00~	156	120	276	84	144	228	504
14:00~	120	120	240	60	84	144	384
15:00~	156	168	324	84	108	192	516
16:00~	180	240	420	48	60	108	528
17:00~	96	156	252	120	60	180	432
18:00~	108	120	228	60	36	96	324
19:00~	84	96	180	24	0	24	204
合計	1,632	1,884	3,516	684	960	1,644	5,160

年	平日	日曜	合計	今回調査/ 前回調査	休日調査/ 平日調査
H15	9,432	7,362	16,794	86.93%	78.05%
H16	6,881	6,239	13,120	78.12%	90.67%
H17	6,506	5,289	11,795	89.90%	81.29%
H18	7,233	5,438	12,671	107.43%	75.18%
H19	7,315	6,018	13,333	105.22%	82.27%
H20	7,471	6,211	13,682	102.62%	83.13%
H21	6,101	5,323	11,424	83.50%	87.25%
H22	5,827	5,116	10,943	95.79%	87.80%

H23	7,308	5,760	13,068	119.42%	78.82%
H24	5,064	4,920	9,984	76.40%	97.16%
H25	5,940	4,848	10,788	108.05%	81.62%
H26	6,372	5,424	11,796	109.34%	85.12%
H27	6,900	5,064	11,964	101.42%	73.39%
H28	3,516	1,644	5,160	43.13%	46.76%

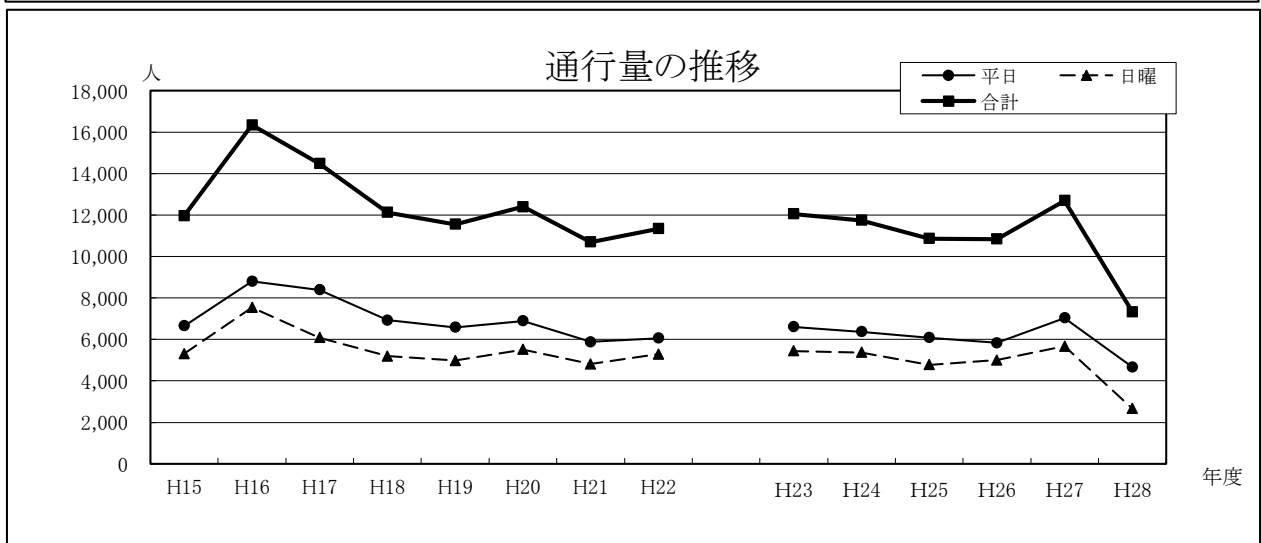
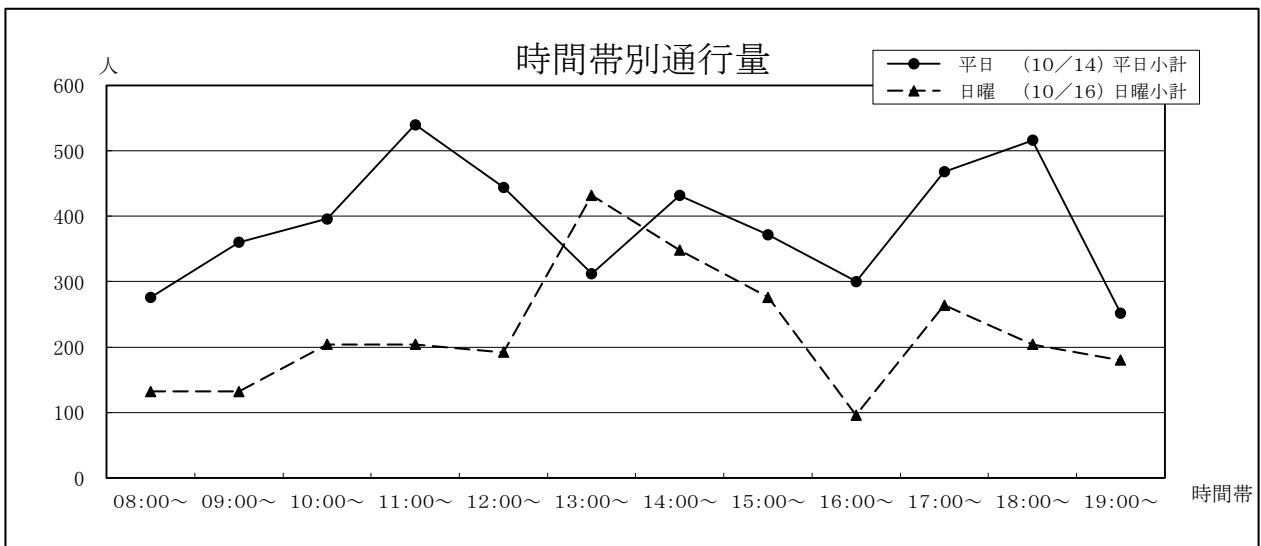


### 31 西里生花店前〔健軍商店街〕

①栄町方面 ②電車通り	平日 (10/14)			日曜 (10/16)			合計
	①→②	②→①	平日小計	①→②	②→①	日曜小計	
08:00~	180	96	276	72	60	132	408
09:00~	216	144	360	120	12	132	492
10:00~	180	216	396	84	120	204	600
11:00~	240	300	540	120	84	204	744
12:00~	288	156	444	144	48	192	636
13:00~	144	168	312	192	240	432	744
14:00~	156	276	432	156	192	348	780
15:00~	216	156	372	108	168	276	648
16:00~	144	156	300	12	84	96	396
17:00~	192	276	468	108	156	264	732
18:00~	156	360	516	60	144	204	720
19:00~	84	168	252	72	108	180	432
合計	2,196	2,472	4,668	1,248	1,416	2,664	7,332

年	平日	日曜	合計	今回調査/ 前回調査	休日調査/ 平日調査
H15	6,660	5,308	11,968	67.18%	79.70%
H16	8,801	7,539	16,340	136.53%	85.66%
H17	8,394	6,080	14,474	88.58%	72.43%
H18	6,930	5,192	12,122	83.75%	74.92%
H19	6,578	4,979	11,557	95.34%	75.69%
H20	6,887	5,508	12,395	107.25%	79.98%
H21	5,882	4,816	10,698	86.31%	81.88%
H22	6,059	5,284	11,343	106.03%	87.21%

H23	6,612	5,436	12,048	106.22%	82.21%
H24	6,372	5,376	11,748	97.51%	84.37%
H25	6,084	4,776	10,860	92.44%	78.50%
H26	5,832	5,004	10,836	99.78%	85.80%
H27	7,032	5,664	12,696	117.17%	80.55%
H28	4,668	2,664	7,332	57.75%	57.07%



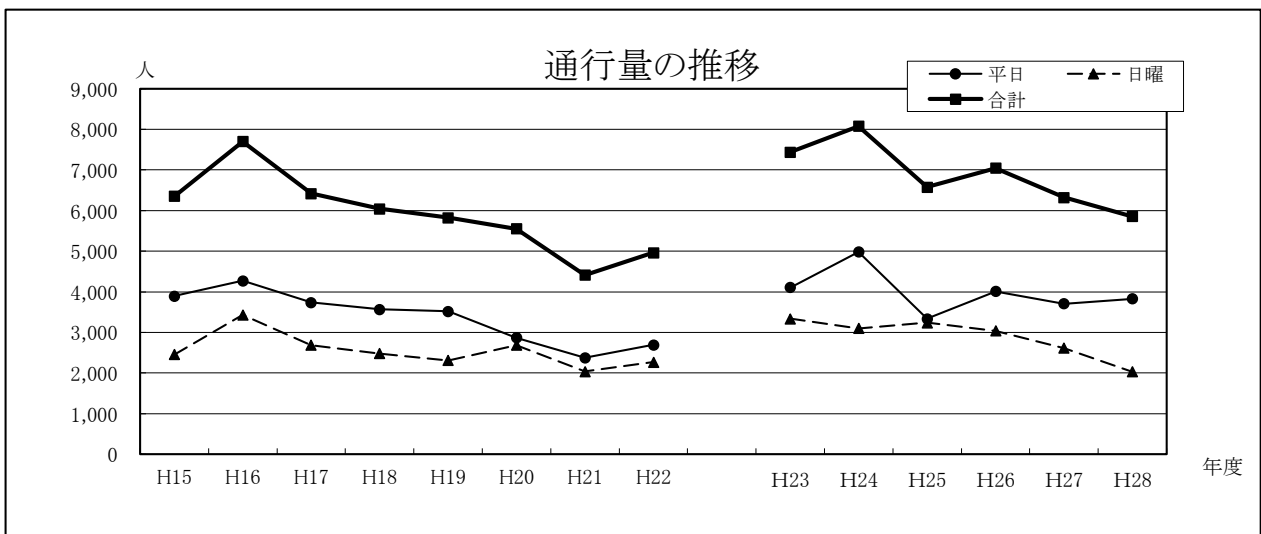
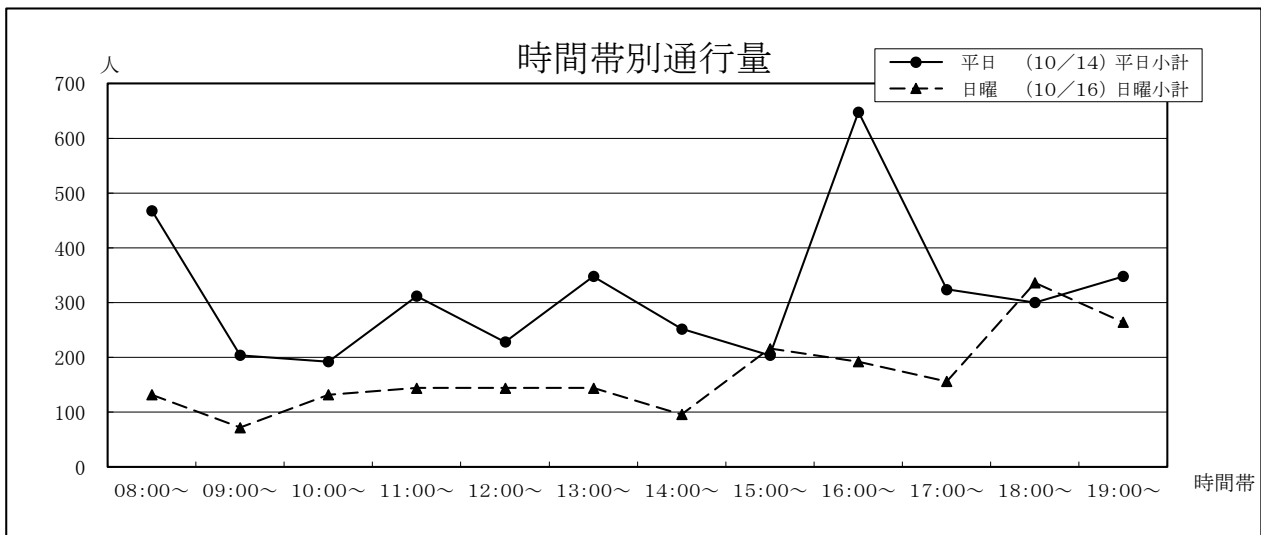


### 32 子飼レトロ通り西側入口〔子飼商店街〕

①子飼交差点	平日 (10/14)			日曜 (10/16)			合計
	①→②	②→①	平日小計	①→②	②→①	日曜小計	
②商店街							
08:00~	204	264	468	24	108	132	600
09:00~	96	108	204	48	24	72	276
10:00~	72	120	192	84	48	132	324
11:00~	192	120	312	24	120	144	456
12:00~	84	144	228	96	48	144	372
13:00~	168	180	348	108	36	144	492
14:00~	108	144	252	24	72	96	348
15:00~	72	132	204	120	96	216	420
16:00~	396	252	648	60	132	192	840
17:00~	228	96	324	72	84	156	480
18:00~	168	132	300	228	108	336	636
19:00~	252	96	348	60	204	264	612
合計	2,040	1,788	3,828	948	1,080	2,028	5,856

年	平日	日曜	合計	今回調査/ 前回調査	休日調査/ 平日調査
H15	3,894	2,457	6,351	105.60%	63.10%
H16	4,269	3,431	7,700	121.24%	80.37%
H17	3,734	2,685	6,419	83.36%	71.91%
H18	3,567	2,477	6,044	94.16%	69.44%
H19	3,515	2,311	5,826	96.39%	65.75%
H20	2,866	2,684	5,550	95.26%	93.65%
H21	2,376	2,035	4,411	79.48%	85.65%
H22	2,694	2,269	4,963	112.51%	84.22%

H23	4,104	3,336	7,440	149.91%	81.29%
H24	4,980	3,096	8,076	108.55%	62.17%
H25	3,336	3,240	6,576	81.43%	97.12%
H26	4,008	3,036	7,044	107.12%	75.75%
H27	3,708	2,616	6,324	89.78%	70.55%
H28	3,828	2,028	5,856	92.60%	52.98%

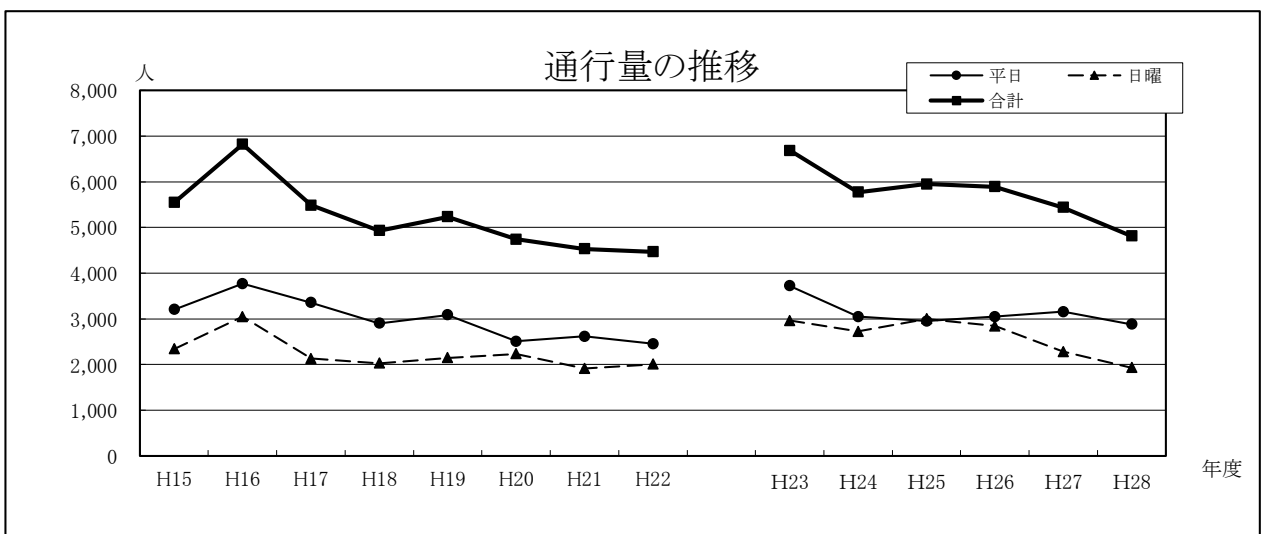
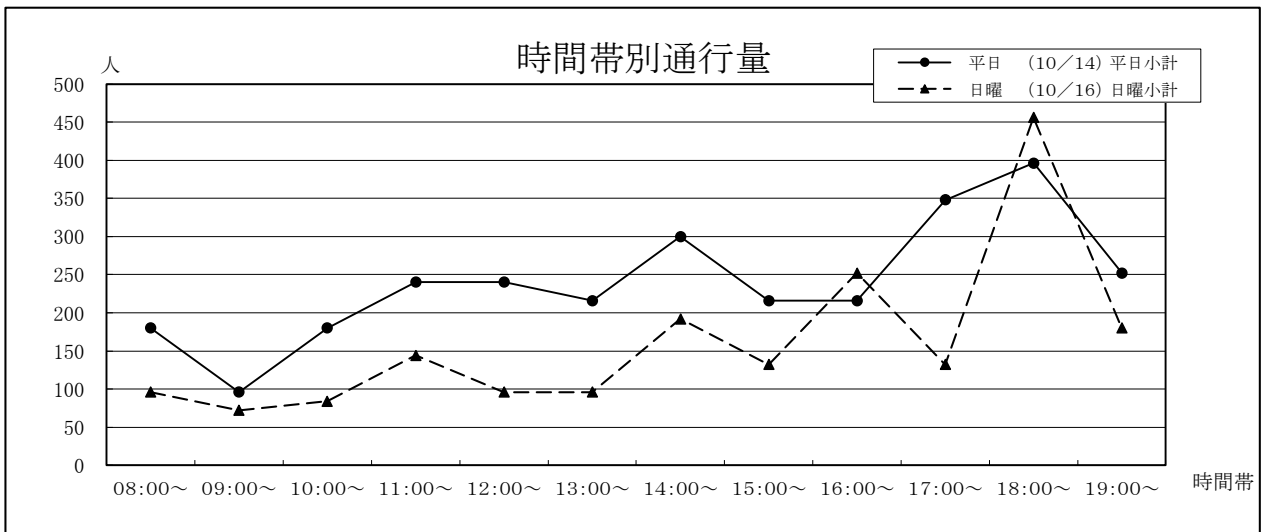


### 33 石井食料品店前〔子飼商店街〕

①商店街	平日 (10/14)			日曜 (10/16)			合計
	①→②	②→①	平日小計	①→②	②→①	日曜小計	
08:00~	84	96	180	72	24	96	276
09:00~	48	48	96	48	24	72	168
10:00~	108	72	180	72	12	84	264
11:00~	108	132	240	84	60	144	384
12:00~	84	156	240	48	48	96	336
13:00~	132	84	216	36	60	96	312
14:00~	132	168	300	36	156	192	492
15:00~	168	48	216	60	72	132	348
16:00~	108	108	216	132	120	252	468
17:00~	180	168	348	72	60	132	480
18:00~	240	156	396	312	144	456	852
19:00~	108	144	252	48	132	180	432
合計	1,500	1,380	2,880	1,020	912	1,932	4,812

年	平日	日曜	合計	今回調査/ 前回調査	休日調査/ 平日調査
H15	3,202	2,343	5,545	104.84%	73.17%
H16	3,771	3,049	6,820	122.99%	80.85%
H17	3,354	2,133	5,487	80.45%	63.60%
H18	2,901	2,031	4,932	89.89%	70.01%
H19	3,085	2,146	5,231	106.06%	69.56%
H20	2,506	2,235	4,741	90.63%	89.19%
H21	2,615	1,914	4,529	95.53%	73.19%
H22	2,457	2,009	4,466	98.61%	81.77%

H23	3,720	2,964	6,684	149.66%	79.68%
H24	3,048	2,724	5,772	86.36%	89.37%
H25	2,952	3,000	5,952	103.12%	101.63%
H26	3,048	2,844	5,892	98.99%	93.31%
H27	3,156	2,280	5,436	92.26%	72.24%
H28	2,880	1,932	4,812	88.52%	67.08%

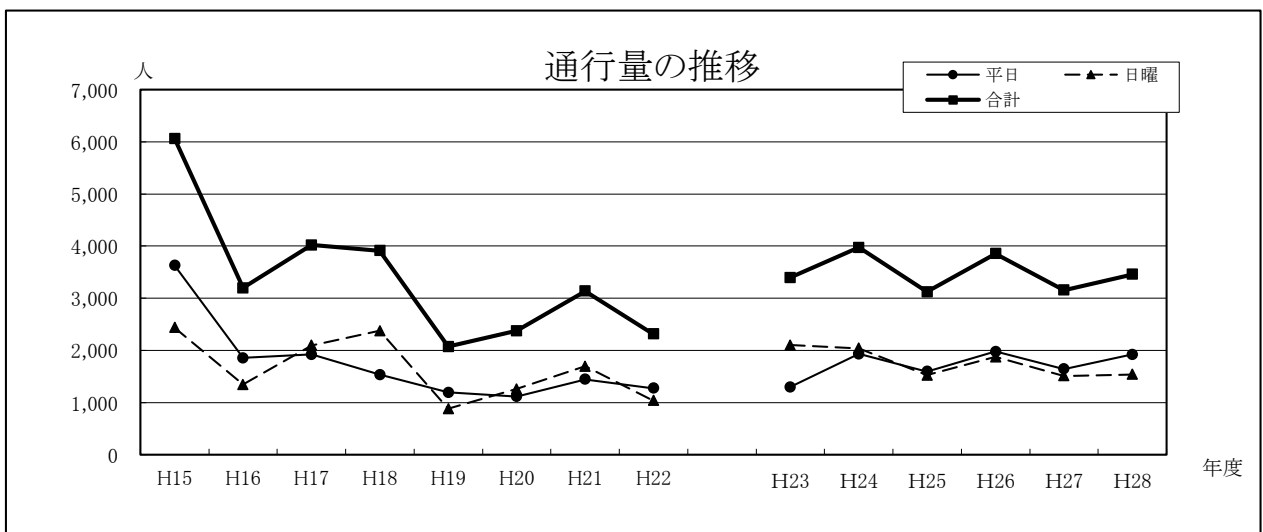
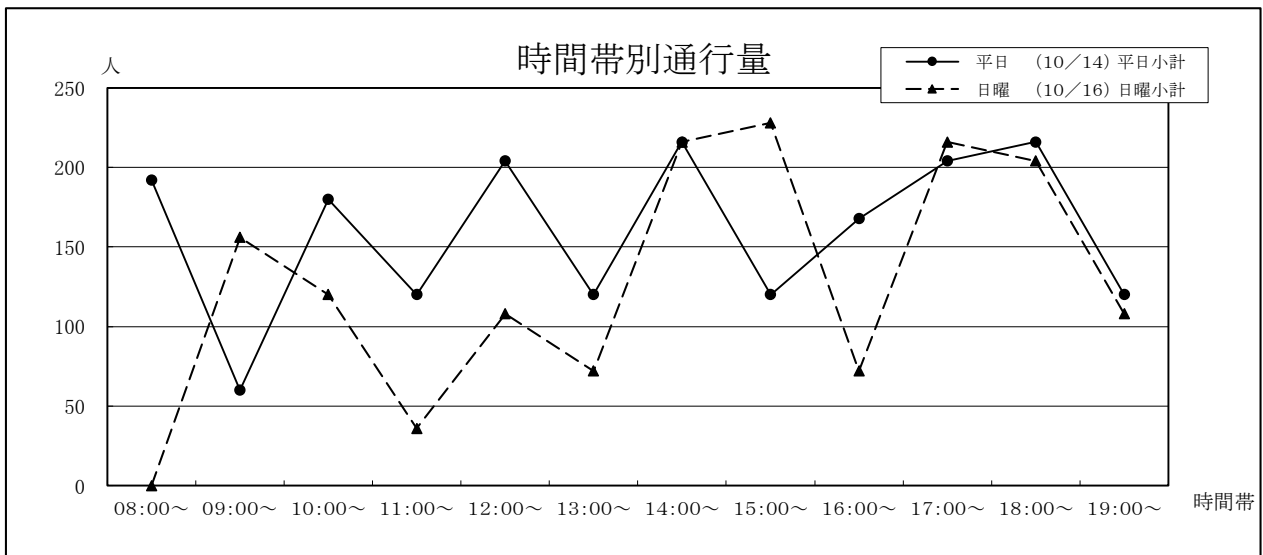


### 34 スズヤ時計店横〔水前寺〕

①電車通り	平日 (10/14)			日曜 (10/16)			合計
	①→②	②→①	平日小計	①→②	②→①	日曜小計	
②水前寺公園							
08:00~	108	84	192	0	0	0	192
09:00~	24	36	60	108	48	156	216
10:00~	132	48	180	84	36	120	300
11:00~	36	84	120	12	24	36	156
12:00~	60	144	204	72	36	108	312
13:00~	84	36	120	48	24	72	192
14:00~	192	24	216	168	48	216	432
15:00~	96	24	120	72	156	228	348
16:00~	72	96	168	48	24	72	240
17:00~	108	96	204	108	108	216	420
18:00~	72	144	216	144	60	204	420
19:00~	36	84	120	48	60	108	228
合計	1,020	900	1,920	912	624	1,536	3,456

年	平日	日曜	合計	今回調査/ 前回調査	休日調査/ 平日調査
H15	3,627	2,434	6,061	165.56%	67.11%
H16	1,853	1,345	3,198	52.76%	72.58%
H17	1,921	2,097	4,018	125.64%	109.16%
H18	1,535	2,375	3,910	97.31%	154.72%
H19	1,192	882	2,074	53.04%	73.99%
H20	1,114	1,261	2,375	114.51%	113.20%
H21	1,442	1,696	3,138	132.13%	117.61%
H22	1,274	1,038	2,312	73.68%	81.48%

H23	1,296	2,100	3,396	146.89%	162.04%
H24	1,932	2,040	3,972	116.96%	105.59%
H25	1,596	1,524	3,120	78.55%	95.49%
H26	1,980	1,872	3,852	123.46%	94.55%
H27	1,644	1,512	3,156	81.93%	91.97%
H28	1,920	1,536	3,456	109.51%	80.00%

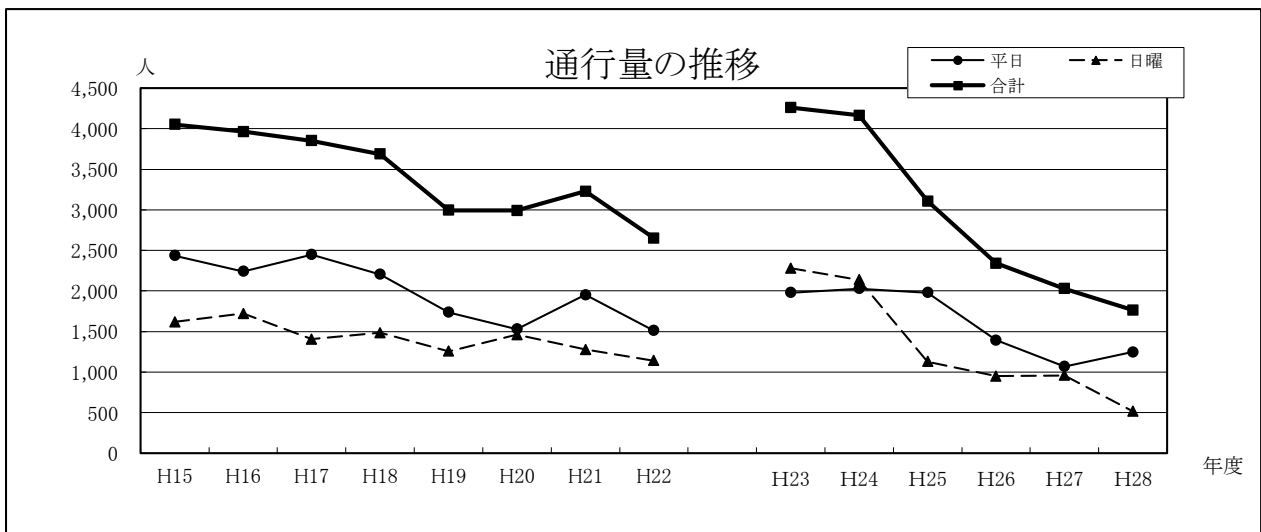
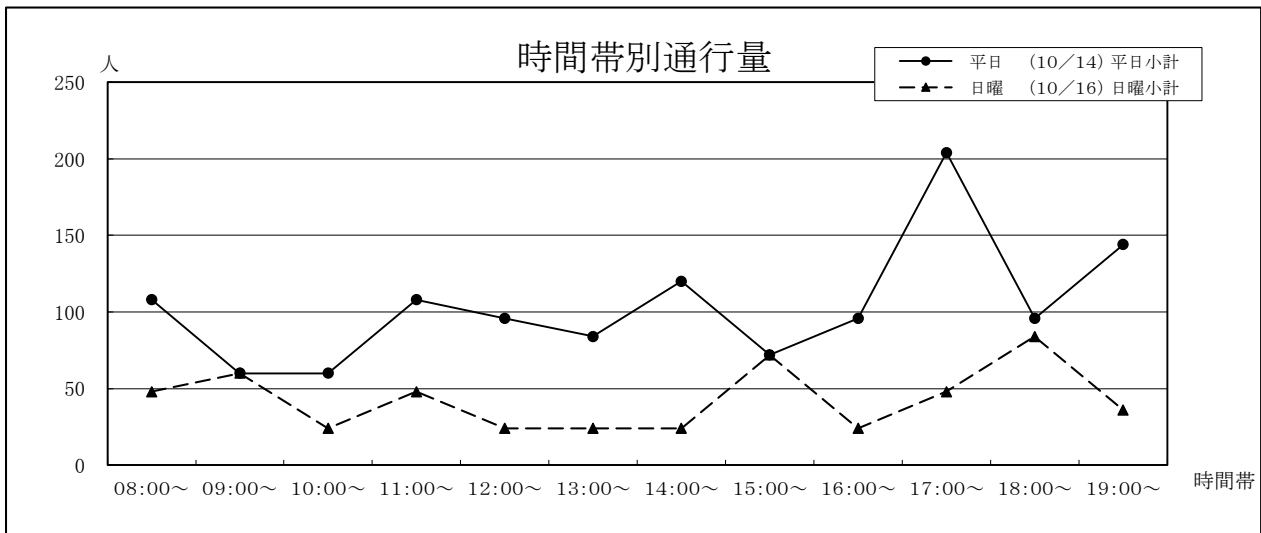


### 35 末藤内科小児科医院前〔水前寺〕

①江津湖方面	平日 (10/14)			日曜 (10/16)			合計
	①→②	②→①	平日小計	①→②	②→①	日曜小計	
②電車通り							
08:00~	72	36	108	24	24	48	156
09:00~	24	36	60	36	24	60	120
10:00~	36	24	60	12	12	24	84
11:00~	60	48	108	24	24	48	156
12:00~	24	72	96	12	12	24	120
13:00~	24	60	84	12	12	24	108
14:00~	72	48	120	12	12	24	144
15:00~	24	48	72	48	24	72	144
16:00~	48	48	96	0	24	24	120
17:00~	60	144	204	12	36	48	252
18:00~	60	36	96	36	48	84	180
19:00~	48	96	144	24	12	36	180
合計	552	696	1,248	252	264	516	1,764

年	平日	日曜	合計	今回調査/ 前回調査	休日調査/ 平日調査
H15	2,434	1,617	4,051	103.24%	66.43%
H16	2,241	1,721	3,962	97.80%	76.80%
H17	2,447	1,405	3,852	97.22%	57.42%
H18	2,203	1,484	3,687	95.72%	67.36%
H19	1,737	1,256	2,993	81.18%	72.31%
H20	1,531	1,461	2,992	99.97%	95.43%
H21	1,952	1,277	3,229	107.92%	65.42%
H22	1,510	1,140	2,650	82.07%	75.50%

H23	1,980	2,280	4,260	160.75%	115.15%
H24	2,028	2,136	4,164	97.75%	105.33%
H25	1,980	1,128	3,108	74.64%	56.97%
H26	1,392	948	2,340	75.29%	68.10%
H27	1,068	960	2,028	86.67%	89.89%
H28	1,248	516	1,764	86.98%	41.35%

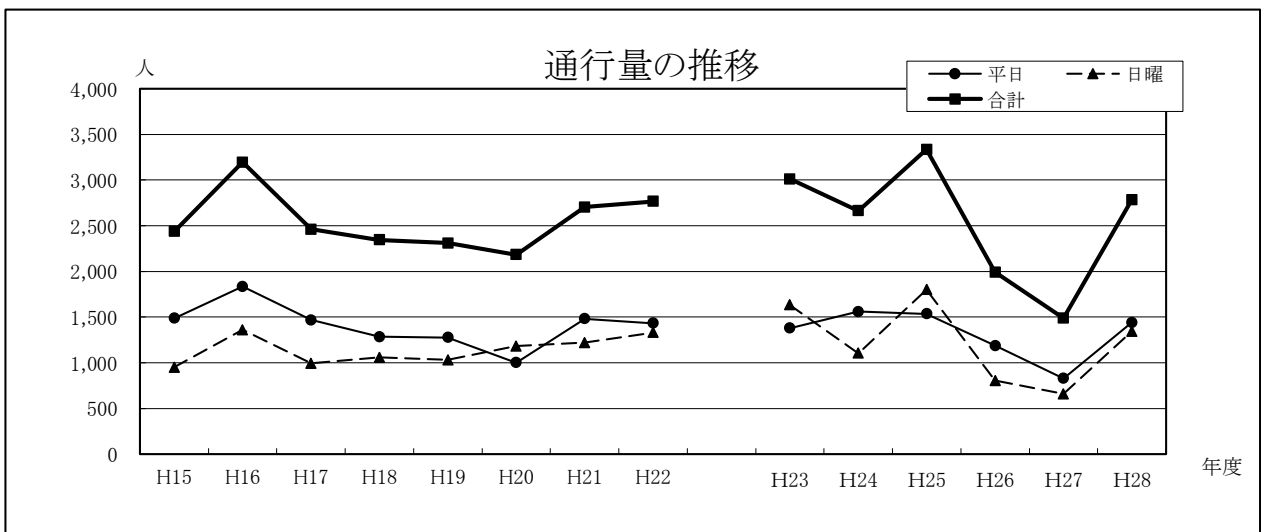
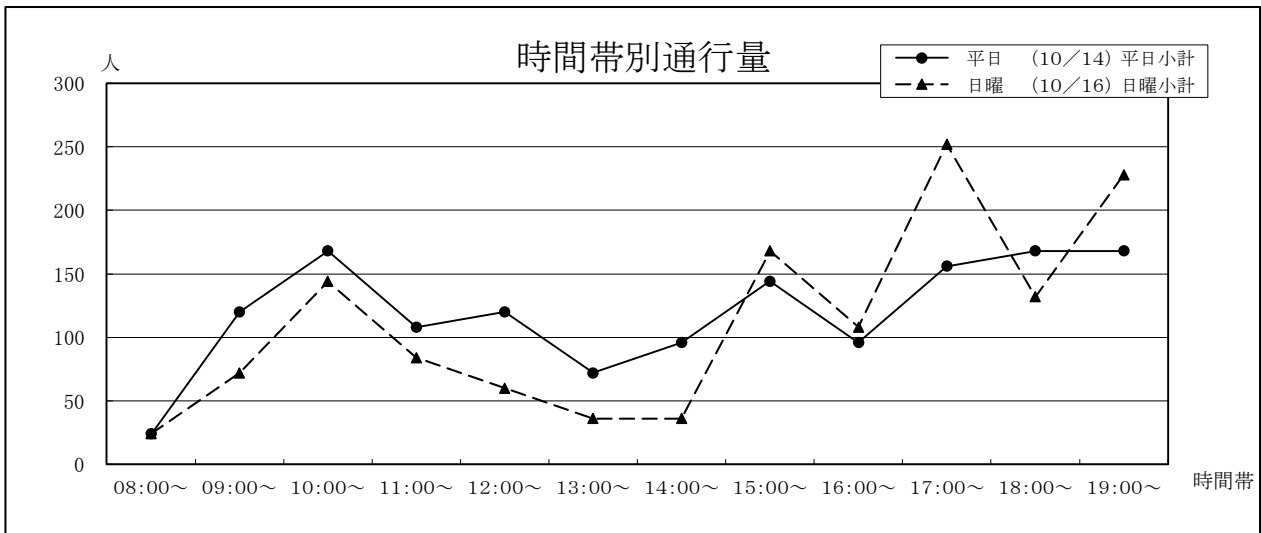


### 36 肥後銀行楠支店前〔武蔵ヶ丘〕

①九州自動車道 ②楠	平日 (10/14)			日曜 (10/16)			合計
	①→②	②→①	平日小計	①→②	②→①	日曜小計	
08:00~	12	12	24	12	12	24	48
09:00~	36	84	120	0	72	72	192
10:00~	24	144	168	96	48	144	312
11:00~	60	48	108	24	60	84	192
12:00~	60	60	120	24	36	60	180
13:00~	24	48	72	24	12	36	108
14:00~	12	84	96	24	12	36	132
15:00~	60	84	144	72	96	168	312
16:00~	24	72	96	72	36	108	204
17:00~	84	72	156	108	144	252	408
18:00~	60	108	168	36	96	132	300
19:00~	84	84	168	168	60	228	396
合計	540	900	1,440	660	684	1,344	2,784

年	平日	日曜	合計	今回調査/ 前回調査	休日調査/ 平日調査
H15	1,487	949	2,436	62.13%	63.82%
H16	1,835	1,359	3,194	131.12%	74.06%
H17	1,468	994	2,462	77.08%	67.71%
H18	1,285	1,059	2,344	95.21%	82.41%
H19	1,278	1,032	2,310	98.55%	80.75%
H20	1,001	1,182	2,183	94.50%	118.08%
H21	1,483	1,221	2,704	123.87%	82.33%
H22	1,434	1,331	2,765	102.26%	92.82%

H23	1,380	1,632	3,012	108.93%	118.26%
H24	1,560	1,104	2,664	88.45%	70.77%
H25	1,536	1,800	3,336	125.23%	117.19%
H26	1,188	804	1,992	59.71%	67.68%
H27	828	660	1,488	74.70%	79.71%
H28	1,440	1,344	2,784	187.10%	93.33%

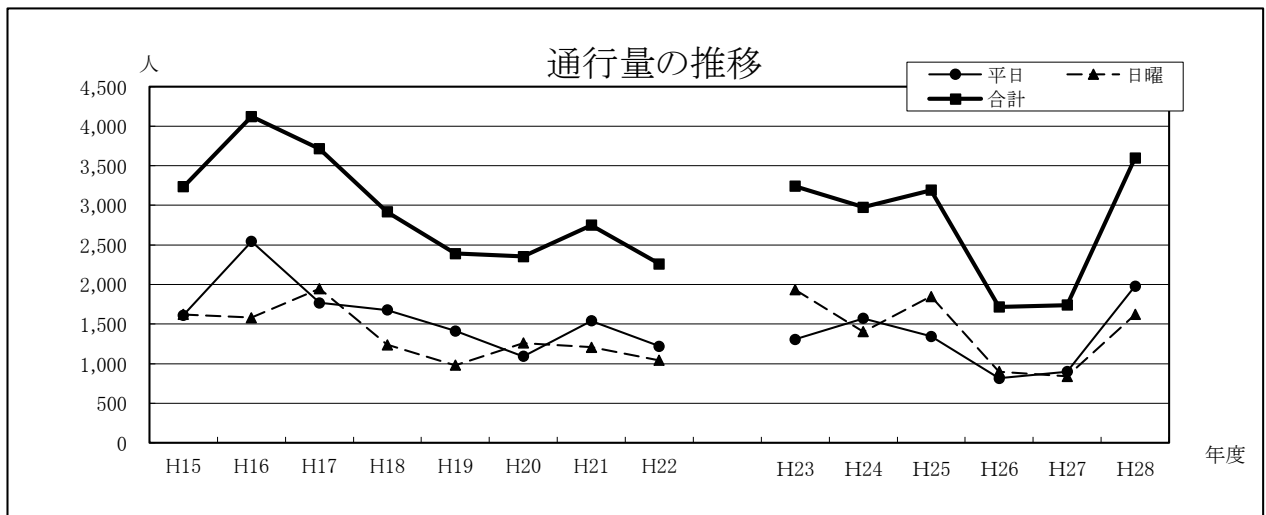
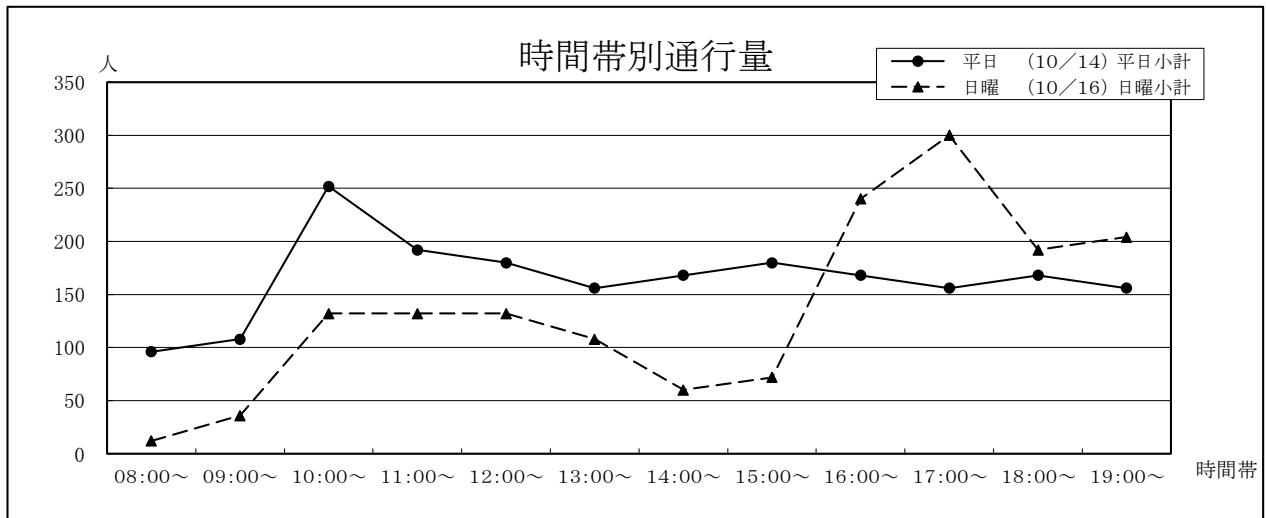


### 37 ムサンプラザ前〔武蔵ヶ丘〕

①九州自動車道 ②光の森	平日 (10/14)			日曜 (10/16)			合計
	①→②	②→①	平日小計	①→②	②→①	日曜小計	
08:00~	60	36	96	12	0	12	108
09:00~	60	48	108	12	24	36	144
10:00~	120	132	252	72	60	132	384
11:00~	108	84	192	108	24	132	324
12:00~	120	60	180	60	72	132	312
13:00~	96	60	156	84	24	108	264
14:00~	96	72	168	12	48	60	228
15:00~	120	60	180	36	36	72	252
16:00~	132	36	168	120	120	240	408
17:00~	96	60	156	204	96	300	456
18:00~	108	60	168	108	84	192	360
19:00~	108	48	156	132	72	204	360
合計	1,224	756	1,980	960	660	1,620	3,600

年	平日	日曜	合計	今回調査/ 前回調査	休日調査/ 平日調査
H15	1,613	1,621	3,234	70.00%	100.50%
H16	2,543	1,580	4,123	127.49%	62.13%
H17	1,768	1,947	3,715	90.10%	110.12%
H18	1,678	1,238	2,916	78.49%	73.78%
H19	1,412	980	2,392	82.03%	69.41%
H20	1,092	1,261	2,353	98.37%	115.48%
H21	1,542	1,208	2,750	116.87%	78.34%
H22	1,220	1,041	2,261	82.22%	85.33%

H23	1,308	1,932	3,240	143.30%	147.71%
H24	1,572	1,404	2,976	91.85%	89.31%
H25	1,344	1,848	3,192	107.26%	137.50%
H26	816	900	1,716	53.76%	110.29%
H27	900	840	1,740	101.40%	93.33%
H28	1,980	1,620	3,600	206.90%	81.82%





平成28年度商店街通行量調査結果報告書

< 発行 >

平成29年3月

熊本市・熊本商工会議所

< 編集 >

熊本市商業金融課

TEL : 096-328-2424

FAX : 096-324-7004

Eメールアドレス : [syougyoukinyuu@city.kumamoto.lg.jp](mailto:syougyoukinyuu@city.kumamoto.lg.jp)