

平成29年度
商店街通行量調査
結果報告書

平成30年3月
熊本市・熊本商工会議所

はじめに

現在の国の経済情勢については、雇用・所得環境が改善し、緩やかな回復基調が続いております。県内経済においても、平成28年熊本地震の影響が一部に残るものの、個人消費や生産活動は緩やかに回復しており、改善傾向が見られる一方で、雇用情勢については人手不足感が高まっている状況です。

このような中、商店街を取り巻く環境は厳しく、郊外大型店等の出店をはじめ、インターネットショッピングの普及など、小売業全体における競争が厳しさを増しております。また、人口減少や少子高齢化等の問題に加え、商店主の高齢化や後継者不足といった様々な課題を抱えている状況にあります。

加えて、平成28年4月に発生した熊本地震により、アーケード等の共同施設や店舗等が被災し、通行量や売上げ等に甚大な影響を及ぼしました。未だ、震災前の水準に回復していない商店街も多くみられます。本市としましては、震災復興計画に基づき商店街の復旧・復興へ向け全力で取り組みを進めているところです。

商店街の活性化を検討する上では、震災による影響を踏まえつつ、従来の商業集積地・消費地はもとより、住民の交流拠点・憩いの場としての機能、防犯や防災等の自治活動の主体・地域コミュニティの担い手としての役割の重要性が高まっていることを踏まえ、ニーズに応じた実効性のある取組みにつなげることが大切です。

本調査は、市内主要商業地の利用状況の現状と推移を歩行者通行量の面から把握し、本市の商業振興及び商店街の活性化に資することを目的に、昭和43年から実施しているものです。

平成29年度は、10月20日(金)・10月29日(日)に市内37地点において調査を実施しました。

その調査結果を取りまとめましたので、ご報告いたしますとともに、本調査にご協力いただきました商店街並びに関係者の皆様をはじめ各方面の方々にご活用いただければ幸いです。

平成30年3月

熊 本 市

熊本商工会議所

目 次

調査の概要

1 . 調査の目的	1 P
2 . 実施機関	1 P
3 . 調査日時	1 P
4 . 調査対象	1 P
5 . 調査方法	1 P
6 . 調査地点	1 P
(1) 調査地点	1 P
(2) 調査地点名の変更	1 P
7 . 平成29年度調査地点一覧	2 P
8 . 調査地点図	3 P

調査結果の概要

1 . 調査結果の前提	4 P
2 . 調査日時	4 P
(1) 本調査	4 P
(2) 補足調査	4 P
3 . 調査日の天候	5 P
4 . 前回調査以降の主な動き	5 P
5 . 調査結果	5 P
(1) 全体の通行量	6 P
(2) 中心商店街の通行量	6 P
(3) 熊本駅の通行量	7 P
(4) 地域商店街の通行量	8 P
6 . 補足調査結果	9 P
7 . 地区別概要	1 1 P
(1) 中心商店街の地区別概要	1 1 P
(2) 熊本駅・地域商店街の地区別概要	1 3 P
(3) 通行量上位地点ランキング	1 5 P
8 . 各地点の調査結果と平成28年度調査結果との比較	1 6 P
9 . 進行方向別通行人数	1 7 P
10 . 過去の調査結果一覧	1 9 P
11 . 各調査地点の通行量詳細	2 5 P

調査の概要

1. 調査の目的

市内主要商業地の利用状況の現状と推移を歩行者通行量の面から把握し、本市の商業振興、商店街の活性化のための基礎資料とする。

2. 実施機関

熊本市・熊本商工会議所

3. 調査日時

10月第3金曜及び日曜日 午前8時～午後8時 12時間

4. 調査対象

商店街内歩行者及び自転車通行者（中学生程度以上）

5. 調査方法

調査地点を通過する対象者数を進行方向別に5分間計測、計測値に12を乗じて1時間の通行量を換算・推計し、1日（12時間）の通行量を算出

6. 調査地点

（1）調査地点

市内主要商店街37地点

（中心商店街26地点＋熊本駅3地点＋地域商店街8地点）

調査地点の詳細は「7. 調査地点一覧」をご参照ください。

（2）調査地点名の変更

地点 .14「旧ダイエー・櫻井總本店前」 「COCOSA前」

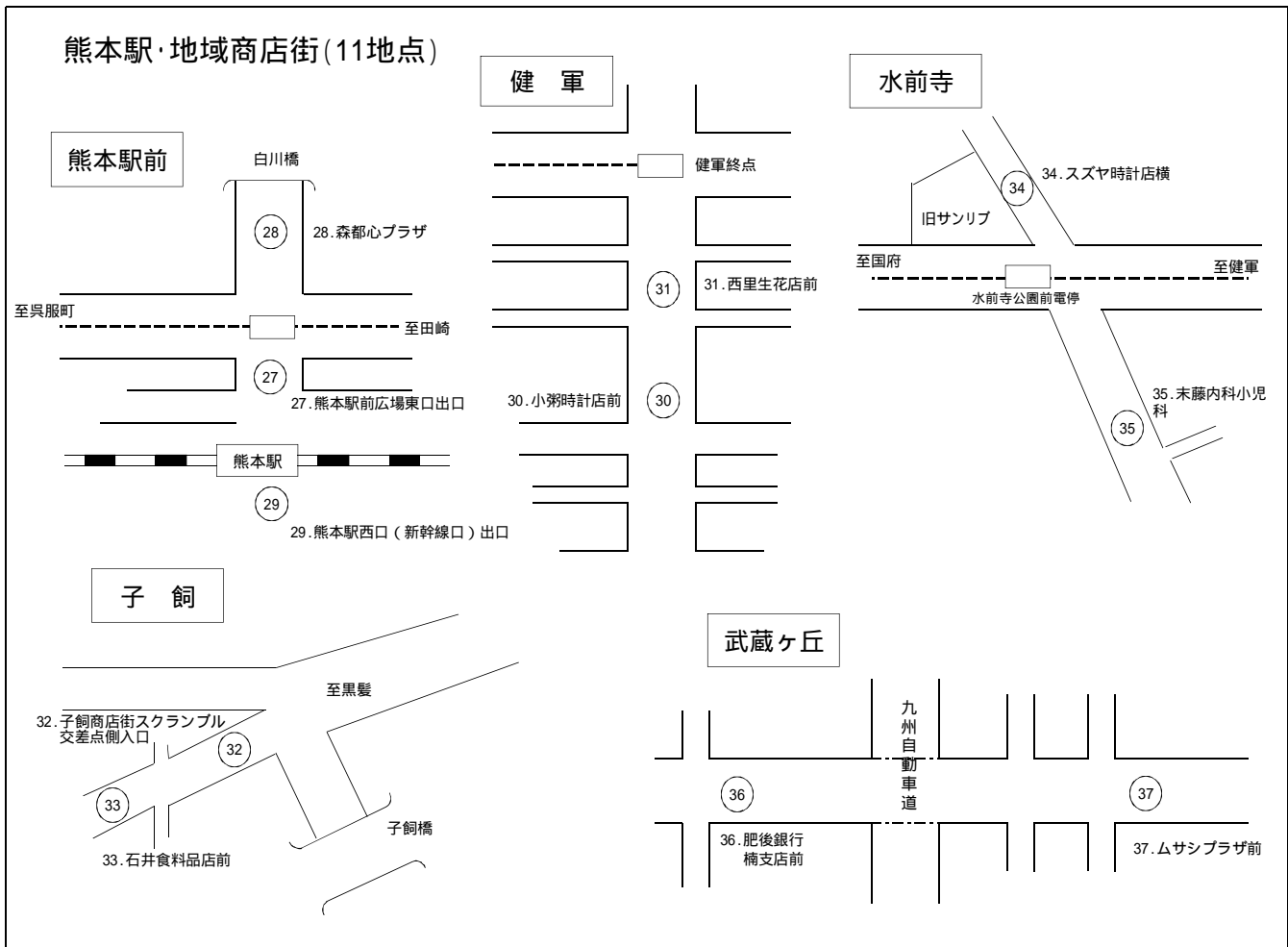
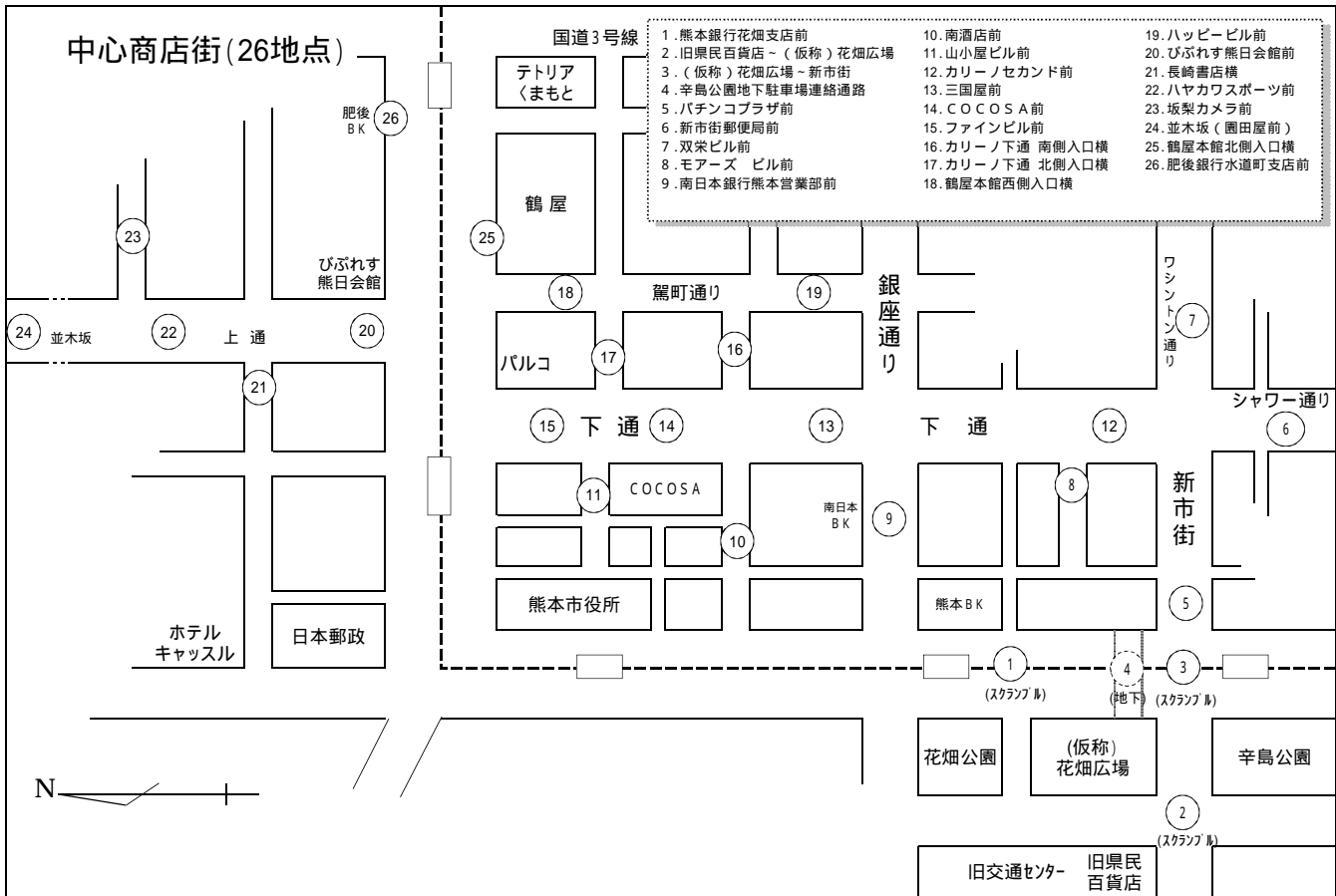
地点 .32「子飼レトロ通り西側入口」

「子飼商店街スクランブル交差点側入口」

7. 平成29年度調査地点一覧

地点	町名(通名)	調査地点
1	旧交通センター	熊本銀行花畑支店前 スクランブル交差点
2	旧県民百貨店	旧県民百貨店～(仮称)花畑広場 スクランブル交差点
3	新市街	(仮称)花畑広場～新市街 スクランブル交差点
4	"	辛島公園地下駐車場連絡通路
5	"	パチンコプラザ前 補足調査
6	シャワー通り	新市街郵便局前
7	ワシントン通り	双栄ビル前
8	プールスコート	モアーズビル前
9	銀座通り	南日本銀行熊本営業部前
10	城見町通り	南酒店前
11	市庁舎通り	山小屋ビル前
12	下通	カリノーセカンド前
13	"	三国屋前
14	"	COCOSA前
15	"	ファインビル前 補足調査
16	安政町	カリノー下通 南側入口横
17	下通	カリノー下通 北側入口横
18	駕町通り	鶴屋本館西側入口横
19	"	ハッピービル前
20	上通	びぶれす熊日会館前 補足調査
21	"	長崎書店横
22	"	ハヤカワスポーツ前
23	"	坂梨カメラ前
24	"	並木坂(園田屋前)
25	水道町	鶴屋本館北側入口横
26	"	肥後銀行水道町支店前
中心商店街 計26地点		
27	熊本駅周辺	熊本駅前広場東口出口
28	"	森都心プラザ前
29	"	熊本駅西口(新幹線口)出口
30	健軍商店街	小粥時計店前
31	"	西里生花店前
32	子飼商店街	子飼商店街スクランブル交差点側入口
33	"	石井食料品店前
34	水前寺	スズヤ時計店横
35	"	末藤内科小児科医院前
36	武蔵ヶ丘	肥後銀行楠支店前
37	"	ムサシプラザ前
熊本駅・地域商店街 計11地点		
合計 37地点		

8. 調査地点図



調査結果の概要

1. 調査結果の前提

商店街通行量調査は、中心商店街及び熊本駅・地域商店街の37地点を通過する歩行者等を進行方向別に計測したものであり、同一歩行者等が近接した各調査地点を通過する場合や折り返して同じ調査地点を再び通過する場合は、調査地点においてそれぞれ1人として計測している。

そのため、各調査地点の歩行者等を合算している全体の通行量人数については、実質的な歩行者等の人数ではなく、あくまでも管内商店街の歩行者等通行量を概略的に現す指標である。

なお、平成23年度から調査時期及び計測方法を変更しているため、22年度以前の調査結果との単純な比較はできない。

2. 調査日時

(1) 本調査

10月20日(金) 午前8時 ~ 午後8時 12時間

10月29日(日) 午前8時 ~ 午後8時 12時間

大型台風の接近により10月22日(日)から10月29日(日)へ順延

(2) 補足調査

11月5日(日) 午前8時 ~ 午後8時 12時間

10月29日(日)の本調査では、(仮称)花畑広場及び新市街等一帯において大型イベント等が開催されていたため、イベントがない翌週日曜に中心商店街3地点(パチンコプラザ前・ファインビル前・びぶれす熊日会館前)について補足調査を実施した。

3. 調査日の天候

調査日	天候の概要
【平日調査】 平成29年 10月20日(金)	天 気：曇時々雨 最高気温：22.0 (対前回比 -1.1) 最低気温：17.2 (対前回比 +1.6) 湿 度：81% (対前回比 +23%)
【休日調査】 平成29年 10月29日(日)	天 気：曇時々雨一時晴 最高気温：22.1 (対前回比 -4.5) 最低気温：15.5 (対前回比 -1.3) 湿 度：75% (対前回比 -10%)
【補足調査】 平成29年 11月5日(日)	天 気：快晴 最高気温：19.8 最低気温：6.3 湿 度：70%

参考：前回調査時の天候
平成28年10月14日(金) 天 気：曇 最高気温：23.1 最低気温：15.6 湿 度：58%
平成28年10月16日(日) 天 気：曇一時雨 最高気温：26.6 最低気温：16.8 湿 度：85%

気象庁HP (熊本地方気象台)

4. 前回調査以降の主な動き

九州産交グループによる桜町再開発の複合建築物本体工事着工 (平成29年1月16日)
 ダイエー下通店跡地に複合商業施設COCOSA開業 (平成29年4月27日)

5. 調査結果

通行量が熊本地震後どのように推移しているかを把握するため、対前年比較に加え平成27年度を基準とした比較を行った。

(1) 全体の通行量 < 37地点合計 >

【下段は平成27年度(平成28年熊本地震前)を100とした場合の比較】

項目	平成27年度 (前々年10月)	平成28年度 (前年10月)	平成29年度 (10月)	対前年比較	
				通行量	増減率
平日	358,380人 100	357,840人 99.85	388,908人 108.52	+31,068人	+8.68%
日曜	382,344人 100	386,112人 100.99	557,076人 145.70	+170,964人	+44.28%
合計	740,724人 100	743,952人 100.44	945,984人 127.71	+202,032人	+27.16%

< 調査結果 >

全体の通行量は平日で388,908人、日曜で557,076人となっており、2日間合計で945,984人となった。

平成27年度の通行量と比較すると、平日で30,528人増、日曜で174,732人増となっており、2日間合計で205,260人増となった。

平成28年度の通行量と比較すると、平日で31,068人増、日曜で170,964人増となっており、2日間合計で202,032人増となった。

通行量は中心商店街・熊本駅・地域商店街の3区域全てにおいて増加している。

増加の要因としては、熊本地震により被害を受けた店舗等の再開により、買い物環境が整いつつあることや、全体の9割を占める中心商店街の通行量が大きく伸びたことによるものと推察される。

(2) 中心商店街の通行量 (26地点)

【下段は平成27年度(平成28年熊本地震前)を100とした場合の比較】

項目	平成27年度 (前々年10月)	平成28年度 (前年10月)	平成29年度 (10月)	対前年比較	
				通行量	増減率
平日	308,736人 100	317,784人 102.93	335,544人 108.68	+17,760人	+5.59%
日曜	340,908人 100	349,920人 102.64	514,236人 150.84	+164,316人	+46.96%
合計	649,644人 100	667,704人 102.78	849,780人 130.81	+182,076人	+27.27%

通行量全体に占める割合は89.83%

< 調査結果 >

中心商店街の通行量は平日で335,544人、日曜で514,236人となっており、2日間合計で849,780人となった。

平成27年度の通行量と比較すると、平日で26,808人増、日曜で173,328人増となっており、2日間合計で200,136人増となった。

平成28年度の通行量と比較すると、平日で17,760人増、日曜で164,316人増となっており、2日間合計で182,076人増となった。

新市街周辺地区の4地点で日曜の通行量が大幅に増加している。

増加の要因としては、昨年4月にダイエー下通店跡地に複合商業施設が開業したことや、日曜日に(仮称)花畑広場及び新市街等一帯において大型イベント等が開催されたことが影響しているものと推察される。

(3) 熊本駅の通行量(3地点)

【下段は平成27年度(平成28年熊本地震前)を100とした場合の比較】

項目	平成27年度 (前々年10月)	平成28年度 (前年10月)	平成29年度 (10月)	対前年比較	
				通行量	増減率
平日	24,408人 100	18,576人 76.11	30,816人 126.25	+12,240人	+65.89%
日曜	21,840人 100	22,908人 104.89	26,052人 119.29	+3,144人	+13.72%
合計	46,248人 100	41,484人 89.70	56,868人 122.96	+15,384人	+37.08%

通行量全体に占める割合は6.01%

< 調査結果 >

熊本駅3地点の通行量は平日で30,816人、日曜で26,052人となっており、2日間合計で56,868人となった。

平成27年度の通行量と比較すると、平日で6,408人増、日曜で4,212人増となっており、2日間合計で10,620人増となった。

平成28年度の通行量と比較すると、平日で12,240人増、日曜で3,144人増となっており、2日間合計で15,384人増となった。

増加の要因としては、熊本地震後もJR熊本駅の乗車人員が増加傾向にあり、熊本地震からの復旧が進む中、熊本駅を利用する観光客やビジネス客が更に増加したものと推察される。

(4) 地域商店街の通行量(8地点) 健軍・子飼・水前寺・武蔵ヶ丘の各2地点

【下段は平成27年度(平成28年熊本地震前)を100とした場合の比較】

項目	平成27年度 (前々年10月)	平成28年度 (前年10月)	平成29年度 (10月)	対前年比較	
				通行量	増減率
平日	25,236人 100	21,480人 85.12	22,548人 89.35	+1,068人	+4.97%
日曜	19,596人 100	13,284人 67.79	16,788人 85.67	+3,504人	+26.38%
合計	44,832人 100	34,764人 77.54	39,336人 87.74	+4,572人	+13.15%

通行量全体に占める割合は4.16%

<調査結果>

地域商店街8地点の通行量は平日で22,548人、日曜で16,788人となっており、2日間合計で39,336人となった。

平成27年度の通行量と比較すると、平日で2,688人減、日曜で2,808人減、2日間合計で5,496人減となった。

平成28年度の通行量と比較すると、平日で1,068人増、日曜で3,504人増となっており、2日間合計で4,572人増となった。

地域商店街においては、平成28年度と比較すると平日・日曜ともに増加している。

増加の要因としては、熊本地震により休業していた健軍・子飼地区の核店舗のスーパーマーケットが営業再開したことによるものと推察される。しかしながら、地域商店街全体の通行量の7割強を占める健軍・子飼地区の通行量は、平成27年度の水準まで回復していない。このことから、地域商店街全体の通行量は熊本地震前の約9割の水準にとどまっている。

6. 補足調査結果

10月29日(日)の本調査では、(仮称)花畑広場及び新市街等一帯における大型イベント等の開催により通行量が大幅に増加した。よって、イベントのない翌週の11月5日(日)に中心商店街3地点(パチンコプラザ前・ファインビル前・びぶれす熊日会館前)において補足調査を実施した。

中心商店街の通行量(3地点)新市街・下通・上通の各地点

【下段は平成27年度(平成28年熊本地震前)を100とした場合の比較】

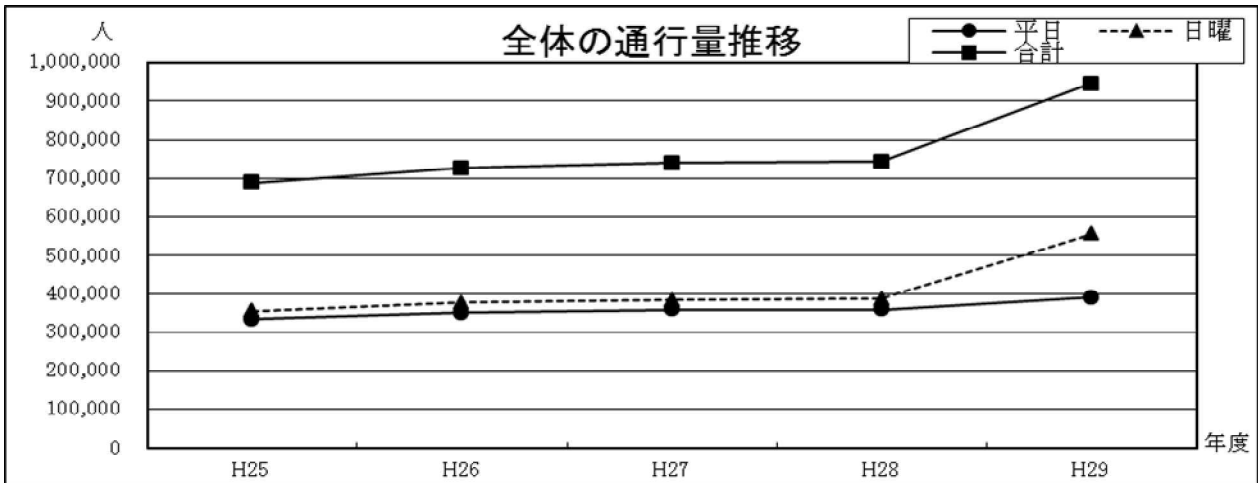
年度 調査地点	平成27年度	平成28年度	平成29年度		対本調査比較	
	10月18日	10月16日	10月29日 (本調査)	11月5日 (補足調査)	通行量	増減率
パチンコプラザ前 (新市街)	19,824人 100	14,184人 71.55	44,316人 223.55	14,844人 74.88	-29,472人	-66.50%
ファインビル前 (下通)	38,640人 100	41,028人 106.18	56,064人 145.09	53,916人 139.53	-2,148人	-3.83%
びぶれす熊日会館前 (上通)	30,780人 100	33,936人 110.25	37,608人 122.18	39,948人 129.79	+2,340人	+6.22%
合計	89,244人 100	89,148人 99.89	137,988人 154.62	108,708人 121.81	-29,280人	-21.22%

< 補足調査結果 >

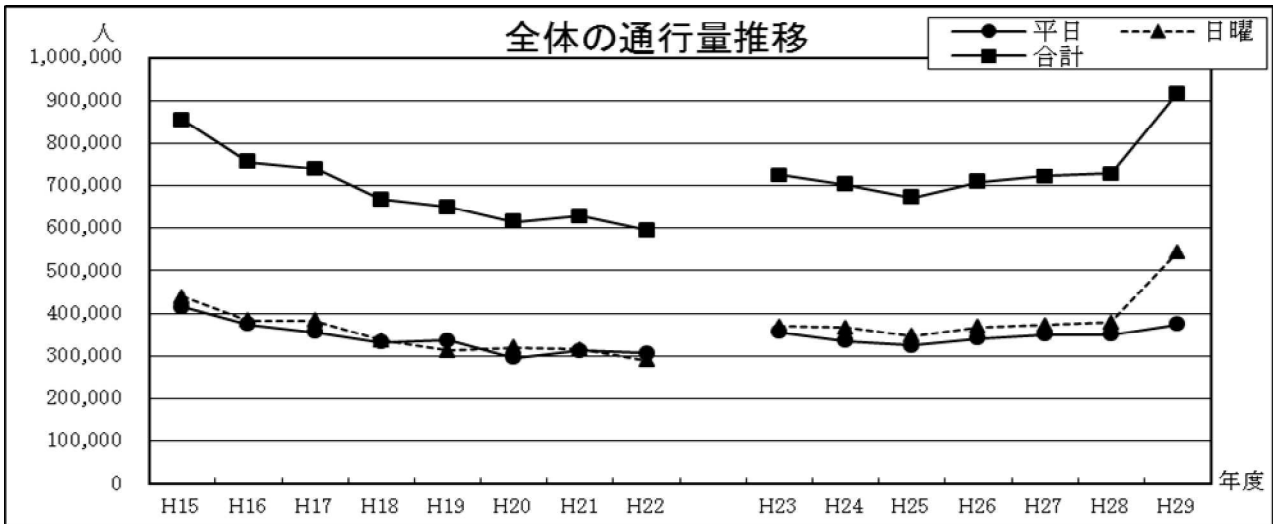
10月29日の本調査では、パチンコプラザ前の通行量は平成27年度と比較すると2倍以上増加したものの、11月5日の補足調査においては、前年度並みの水準となった。ファインビル前・びぶれす熊日会館前の本調査と補足調査の通行量を比較すると双方ともに5%程度の増減にとどまっている。

(仮称)花畑広場及び新市街等一帯において開催された大型イベント等の影響は、新市街周辺地区に限定されるものと推察される。

< 全体の通行量推移 >



< 平成 25 年度以降、新たに調査地点に追加した「熊本駅西口(新幹線口)出口」を除く 36 地点合計の推移 >



7. 地区別概要

(1) 中心商店街の地区別概要

新市街及び新市街周辺地区（調査地点1～7）

	調査地点	平成28年度（人）			平成29年度（人）			対前年比増減率（％）		
		平日	日曜	合計	平日	日曜	合計	平日	日曜	合計
1	熊本銀行花畑支店前	2,088	1,368	3,456	1,800	1,548	3,348	13.79	13.16	3.13
2	旧県民百貨店～（仮称）花畑広場	7,908	5,964	13,872	7,800	23,604	31,404	1.37	295.77	126.38
3	（仮称）花畑広場～新市街	12,276	11,604	23,880	16,044	47,952	63,996	30.69	313.24	167.99
4	辛島公園地下駐車場連絡通路	1,260	888	2,148	924	3,696	4,620	26.67	316.22	115.08
5	パチンコプラザ前	17,124	14,184	31,308	17,064	44,316	61,380	0.35	212.44	96.05
6	新市街郵便局前	5,196	5,028	10,224	5,520	5,112	10,632	6.24	1.67	3.99
7	双栄ビル前	4,056	3,960	8,016	3,720	5,664	9,384	8.28	43.03	17.07
	小計	49,908	42,996	92,904	52,872	131,892	184,764	5.94	206.75	98.88

< 調査結果 >

新市街及び新市街周辺地区7地点の通行量は平日で52,872人、日曜で131,892人、2日間合計で184,764人となった。

合計で見ると、平日よりも日曜の通行量が多い結果となっており、7地点のうち5地点で平日よりも日曜の通行量が多い。

新市街及び新市街周辺地区7地点の通行量は平日で5.94%の増、日曜で206.75%の増、全体で98.88%の増となった。

下通及び下通周辺地区（調査地点8～19）

	調査地点	平成28年度（人）			平成29年度（人）			対前年比増減率（％）		
		平日	日曜	合計	平日	日曜	合計	平日	日曜	合計
8	モアーズビル前	2,364	2,832	5,196	2,640	3,108	5,748	11.68	9.75	10.62
9	南日本銀行熊本営業部前	6,468	6,468	12,936	8,052	7,176	15,228	24.49	10.95	17.72
10	南酒店前	7,176	5,532	12,708	7,500	6,096	13,596	4.52	10.20	6.99
11	山小屋ビル前	8,664	6,060	14,724	9,324	5,400	14,724	7.62	10.89	0.00
12	カリノセカンド前	21,408	24,192	45,600	23,988	44,616	68,604	12.05	84.42	50.45
13	三国屋前	24,432	32,448	56,880	26,076	53,568	79,644	6.73	65.09	40.02
14	COCOS A前	25,692	35,880	61,572	35,364	49,656	85,020	37.65	38.39	38.08
15	ファインビル前	28,560	41,028	69,588	39,360	56,064	95,424	37.82	36.65	37.13
16	カリノ下通 南側入口横	8,544	7,536	16,080	8,676	12,300	20,976	1.54	63.22	30.45
17	カリノ下通 北側入口横	13,776	15,804	29,580	15,708	16,644	32,352	14.02	5.32	9.37
18	鶴屋本館西側入口横	15,168	18,072	33,240	14,544	16,860	31,404	4.11	6.71	5.52
19	ハッピービル前	7,908	7,788	15,696	7,128	8,736	15,864	9.86	12.17	1.07
	小計	170,160	203,640	373,800	198,360	280,224	478,584	16.57	37.61	28.03

< 調査結果 >

下通及び下通周辺地区12地点の通行量は平日で198,360人、日曜で280,224人、2日間合計で478,584人となった。

合計で見ると、平日よりも日曜の通行量が多い結果となっており、12地点のうち9地点で平日よりも日曜の通行量が多い。

下通及び下通周辺地区12地点の通行量は平日で16.57%の増、日曜で37.61%の増、全体で28.03%の増となった。

上通及び上通周辺地区（調査地点20～24）

	調査地点	平成28年度（人）			平成29年度（人）			対前年比増減率（%）		
		平日	日曜	合計	平日	日曜	合計	平日	日曜	合計
20	びぶれす熊日会館前	29,064	33,936	63,000	25,800	37,608	63,408	11.23	10.82	0.65
21	長崎書店横	4,488	4,452	8,940	4,404	4,524	8,928	1.87	1.62	0.13
22	ハヤカワスポーツ前	18,384	22,212	40,596	18,024	22,656	40,680	1.96	2.00	0.21
23	坂梨カメラ前	4,416	4,200	8,616	3,876	4,224	8,100	12.23	0.57	5.99
24	並木坂（園田屋前）	11,244	8,244	19,488	11,988	11,052	23,040	6.62	34.06	18.23
	小計	67,596	73,044	140,640	64,092	80,064	144,156	5.18	9.61	2.50

< 調査結果 >

上通及び上通周辺地区5地点の通行量は平日で64,092人、日曜で80,064人、2日間合計で144,156人となった。

合計で見ると、平日よりも日曜の通行量が多い結果となっており、5地点のうち4地点で平日よりも日曜の通行量が多い。

上通及び上通周辺地区5地点の通行量は平日で5.18%の減、日曜で9.61%の増、全体で2.50%の増となった。

平日・日曜とも増加しているのは、並木坂の「24.並木坂（園田屋前）」の1地点となっている。

水道町周辺地区（調査地点25～26）

	調査地点	平成28年度（人）			平成29年度（人）			対前年比増減率（%）		
		平日	日曜	合計	平日	日曜	合計	平日	日曜	合計
25	鶴屋本館北側入口横	17,376	18,048	35,424	14,340	15,816	30,156	17.47	12.37	14.87
26	肥後銀行水道町支店前	12,744	12,192	24,936	5,880	6,240	12,120	53.86	48.82	51.40
	小計	30,120	30,240	60,360	20,220	22,056	42,276	32.87	27.06	29.96

< 調査結果 >

水道町周辺地区2地点の通行量は平日で20,220人、日曜で22,056人、2日間合計で42,276人となった。

合計で見ると、平日よりも日曜の通行量が多い結果となっており、2地点ともに平日よりも日曜の通行量が多い。

水道町周辺地区2地点の通行量は平日で32.87%の減、日曜で27.06%の減、全体で29.96%の減となった。

(2) 熊本駅・地域商店街の地区別概要

熊本駅地区（調査地点27～29）

	調査地点	平成28年度（人）			平成29年度（人）			対前年比増減率（％）		
		平日	日曜	合計	平日	日曜	合計	平日	日曜	合計
27	熊本駅広場東口出口	6,312	9,420	15,732	9,684	9,444	19,128	53.42	0.25	21.59
28	森都心プラザ前	3,744	5,508	9,252	6,204	1,596	7,800	65.71	71.02	15.69
29	熊本駅西口（新幹線口）出口	8,520	7,980	16,500	14,928	15,012	29,940	75.21	88.12	81.45
	小計	18,576	22,908	41,484	30,816	26,052	56,868	65.89	13.72	37.08

< 調査結果 >

熊本駅地区3地点の通行量は平日で30,816人、日曜で26,052人、2日間合計で56,868人となった。

熊本駅地区3地点の通行量は平日で65.89%の増、日曜で13.72%の増、全体で37.08%の増となっており、「27、熊本駅広場東口出口」、「28、森都心プラザ前」では日曜よりも平日の通行量が多い。

健軍地区（調査地点30～31）

	調査地点	平成28年度（人）			平成29年度（人）			対前年比増減率（％）		
		平日	日曜	合計	平日	日曜	合計	平日	日曜	合計
30	小粥時計店前	3,516	1,644	5,160	5,232	4,332	9,564	48.81	163.50	85.35
31	西里生花店前	4,668	2,664	7,332	5,400	3,468	8,868	15.68	30.18	20.95
	小計	8,184	4,308	12,492	10,632	7,800	18,432	29.91	81.06	47.55

< 調査結果 >

健軍地区2地点の通行量は平日で10,632人、日曜で7,800人、2日間合計で18,432人となった。

健軍地区2地点の通行量は平日で29.91%の増、日曜で81.06%の増、全体で47.55%の増となっており、2地点ともに日曜よりも平日の通行量が多い。

子飼地区（調査地点32～33）

	調査地点	平成28年度（人）			平成29年度（人）			対前年比増減率（％）		
		平日	日曜	合計	平日	日曜	合計	平日	日曜	合計
32	子飼商店街スクランブル交差点側入口	3,828	2,028	5,856	3,480	3,348	6,828	9.09	65.09	16.60
33	石井食料品店前	2,880	1,932	4,812	2,268	2,064	4,332	21.25	6.83	9.98
	小計	6,708	3,960	10,668	5,748	5,412	11,160	14.31	36.67	4.61

< 調査結果 >

子飼地区2地点の通行量は平日で5,748人、日曜で5,412人、2日間合計で11,160人となった。

子飼地区2地点の通行量は平日で14.31%の減、日曜で36.67%の増、全体で4.61%の増となっており、2地点ともに日曜よりも平日の通行量が多い。

水前寺地区（調査地点34～35）

	調査地点	平成28年度（人）			平成29年度（人）			対前年比増減率（％）		
		平日	日曜	合計	平日	日曜	合計	平日	日曜	合計
34	スズヤ時計店横	1,920	1,536	3,456	2,112	1,668	3,780	10.00	8.59	9.38
35	末藤内科小児科医院前	1,248	516	1,764	912	852	1,764	26.92	65.12	0.00
	小計	3,168	2,052	5,220	3,024	2,520	5,544	4.55	22.81	6.21

< 調査結果 >

水前寺地区2地点の通行量は平日で3,024人、日曜で2,520人、2日間合計で5,544人となった。

水前寺地区2地点の通行量は平日で4.55%の減、日曜で22.81%の増、全体で6.21%の増となっており、2地点ともに日曜よりも平日の通行量が多い。

武蔵ヶ丘地区（調査地点36～37）

	調査地点	平成28年度（人）			平成29年度（人）			対前年比増減率（％）		
		平日	日曜	合計	平日	日曜	合計	平日	日曜	合計
36	肥後銀行楠支店前	1,440	1,344	2,784	1,080	492	1,572	25.00	63.39	43.53
37	ムサシプラザ前	1,980	1,620	3,600	2,064	564	2,628	4.24	65.19	27.00
	小計	3,420	2,964	6,384	3,144	1,056	4,200	8.07	64.37	34.21

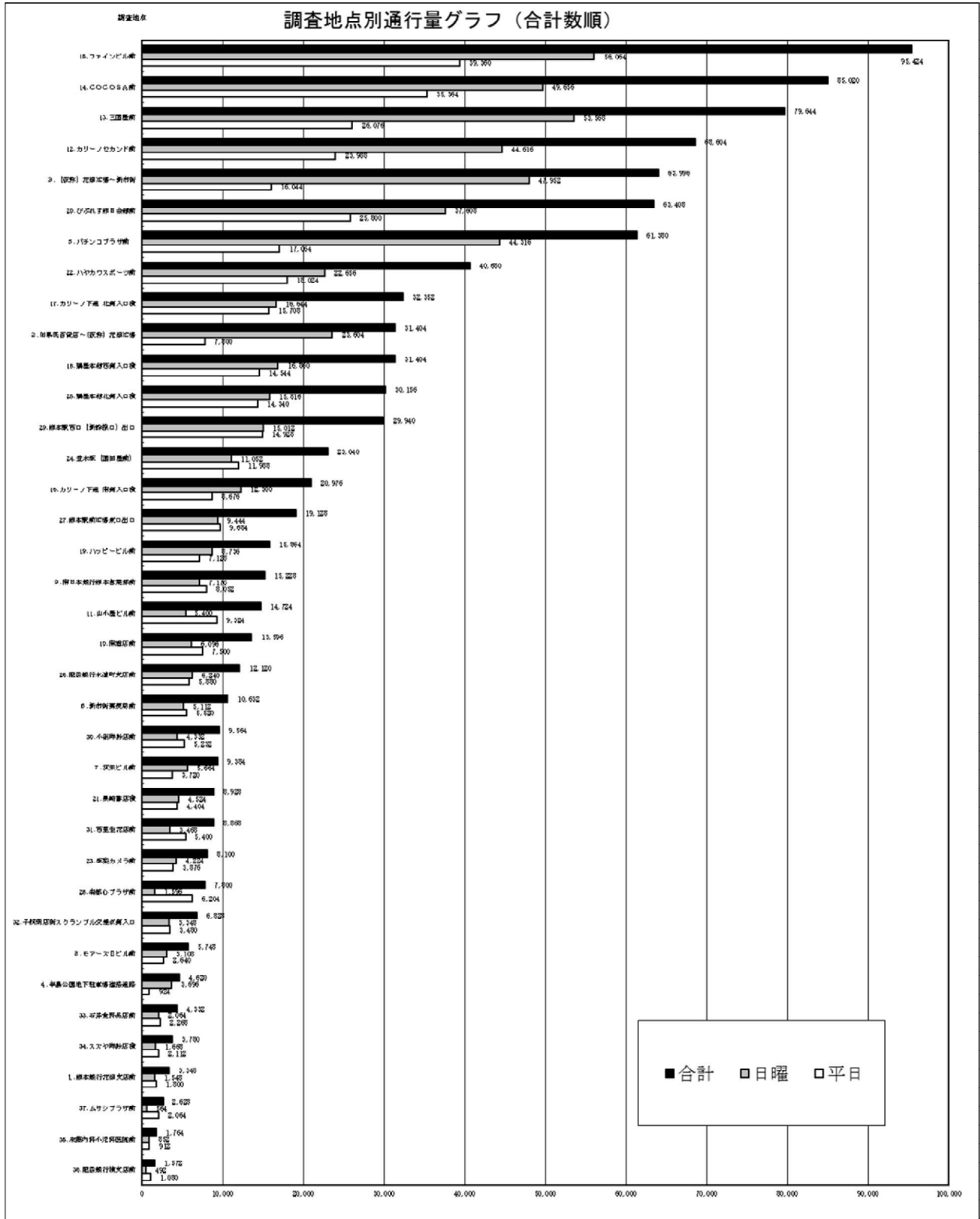
< 調査結果 >

武蔵ヶ丘地区2地点の通行量は平日で3,144人、日曜で1,056人、2日間合計で4,200人となった。

武蔵ヶ丘地区2地点の通行量は平日で8.07%の減、日曜で64.37%の減、全体で34.21%の減となっており、2地点ともに日曜よりも平日の通行量が多い。

(3) 通行量上位地点ランキング

全調査地点のうち、最も通行量(平日・日曜合計)が多かった地点は「15. ファインビル前」となった。以下、2位「14. COCOSA前」、3位「13. 三国屋前」、4位「12. カリーノセカンド前」、5位「3. (仮称)花畑広場～新市街」となっている。その他の順位は以下のグラフのとおりである。

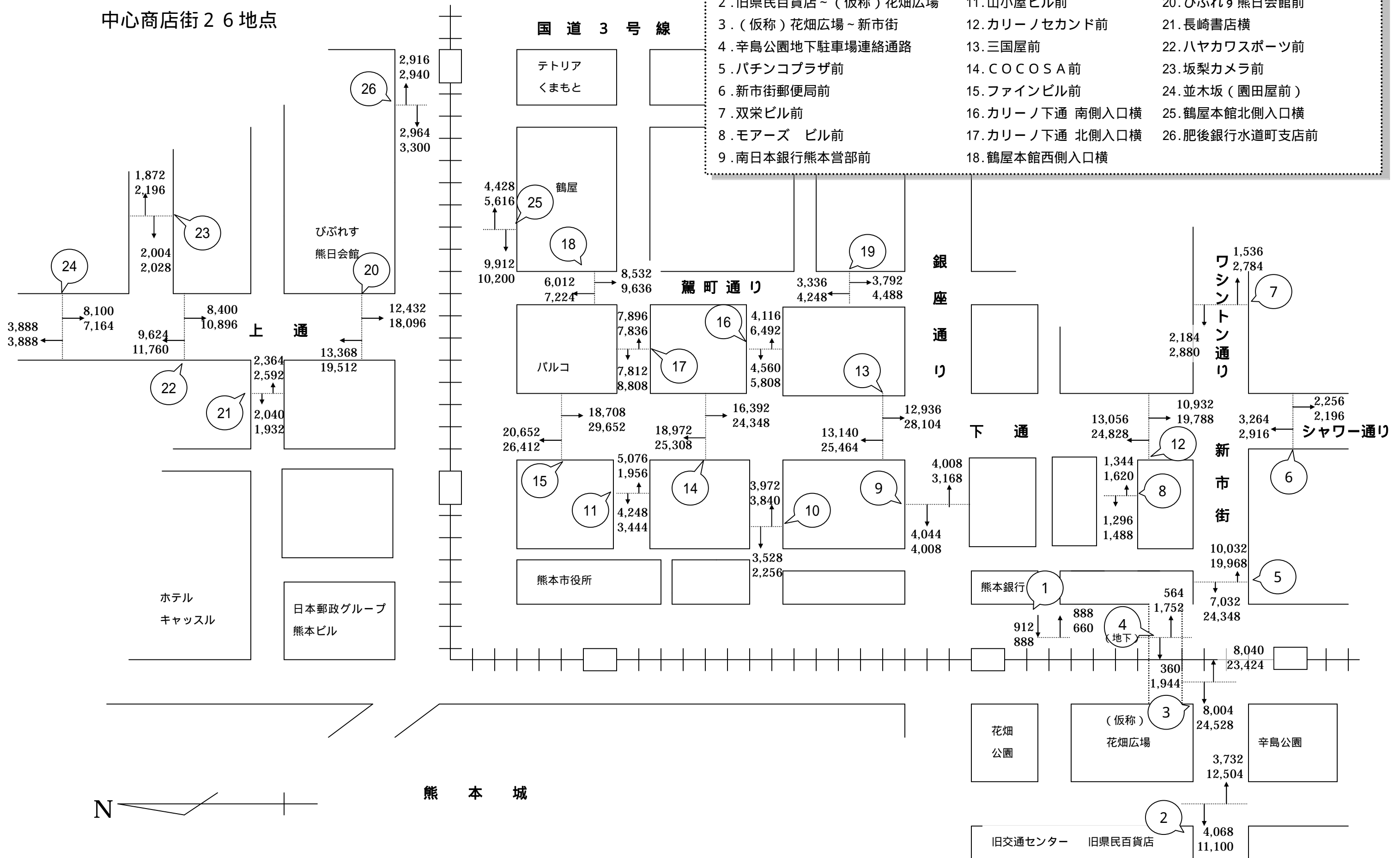


8. 各地点の調査結果と平成28年度調査結果との比較

No.	町名(通名)	調査地点	平成28年 (単位:人)			平成29年 (単位:人)			対前年(H28)比較					
			平日	日曜	合計	平日	日曜	合計	平日		日曜		合計	
									増減人数	増減率	増減人数	増減率	増減人数	増減率
1	旧交通センター	熊本銀行花畑支店前(スクラブル交差点)	2,088	1,368	3,456	1,800	1,548	3,348	288	13.79%	+180	13.16%	108	3.13%
2	旧県民百貨店	旧県民百貨店~(仮称)花畑広場(スクラブル交差点)	7,908	5,964	13,872	7,800	23,604	31,404	108	1.37%	+17,640	295.77%	+17,532	126.38%
3	新市街	(仮称)花畑広場~新市街(スクラブル交差点)	12,276	11,604	23,880	16,044	47,952	63,996	+3,768	30.69%	+36,348	313.24%	+40,116	167.99%
4	新市街	辛島公園地下駐車場連絡通路	1,260	888	2,148	924	3,696	4,620	336	26.67%	+2,808	316.22%	+2,472	115.08%
5	新市街	パチンコプラザ前	17,124	14,184	31,308	17,064	44,316	61,380	60	0.35%	+30,132	212.44%	+30,072	96.05%
6	シャワー通り	新市街郵便局前	5,196	5,028	10,224	5,520	5,112	10,632	+324	6.24%	+84	1.67%	+408	3.99%
7	ワシントン通り	双栄ビル前	4,056	3,960	8,016	3,720	5,664	9,384	336	8.28%	+1,704	43.03%	+1,368	17.07%
8	プールスコート	モアーズビル前	2,364	2,832	5,196	2,640	3,108	5,748	+276	11.68%	+276	9.75%	+552	10.62%
9	銀座通り	南日本銀行熊本営業部前	6,468	6,468	12,936	8,052	7,176	15,228	+1,584	24.49%	+708	10.95%	+2,292	17.72%
10	城見町通り	南酒店前	7,176	5,532	12,708	7,500	6,096	13,596	+324	4.52%	+564	10.20%	+888	6.99%
11	市庁舎通り	山小屋ビル前	8,664	6,060	14,724	9,324	5,400	14,724	+660	7.62%	660	10.89%	+0	0.00%
12	下通	カーリーセカンド前	21,408	24,192	45,600	23,988	44,616	68,604	+2,580	12.05%	+20,424	84.42%	+23,004	50.45%
13	下通	三国屋前	24,432	32,448	56,880	26,076	53,568	79,644	+1,644	6.73%	+21,120	65.09%	+22,764	40.02%
14	下通	COCOSA前	25,692	35,880	61,572	35,364	49,656	85,020	+9,672	37.65%	+13,776	38.39%	+23,448	38.08%
15	下通	ファインビル前	28,560	41,028	69,588	39,360	56,064	95,424	+10,800	37.82%	+15,036	36.65%	+25,836	37.13%
16	安政町	カーリー下通 南側入口横	8,544	7,536	16,080	8,676	12,300	20,976	+132	1.54%	+4,764	63.22%	+4,896	30.45%
17	下通	カーリー下通 北側入口横	13,776	15,804	29,580	15,708	16,644	32,352	+1,932	14.02%	+840	5.32%	+2,772	9.37%
18	駕町通り	鶴屋本館西側入口横	15,168	18,072	33,240	14,544	16,860	31,404	624	4.11%	1,212	6.71%	1,836	5.52%
19	駕町通り	ハッピービル前	7,908	7,788	15,696	7,128	8,736	15,864	780	9.86%	+948	12.17%	+168	1.07%
20	上通	びぶれす熊日会館前	29,064	33,936	63,000	25,800	37,608	63,408	3,264	11.23%	+3,672	10.82%	+408	0.65%
21	上通	長崎書店横	4,488	4,452	8,940	4,404	4,524	8,928	84	1.87%	+72	1.62%	12	0.13%
22	上通	ハヤカワスポーツ前	18,384	22,212	40,596	18,024	22,656	40,680	360	1.96%	+444	2.00%	+84	0.21%
23	上通	坂梨カメラ前	4,416	4,200	8,616	3,876	4,224	8,100	540	12.23%	+24	0.57%	516	9.99%
24	上通	並木坂(團田屋前)	11,244	8,244	19,488	11,988	11,052	23,040	+744	6.62%	+2,808	34.06%	+3,552	18.23%
25	水道町	鶴屋本館北側入口横	17,376	18,048	35,424	14,340	15,816	30,156	3,036	17.47%	2,232	12.37%	5,268	14.87%
26	水道町	肥後銀行水道町支店前	12,744	12,192	24,936	5,880	6,240	12,120	6,864	53.86%	5,952	48.82%	12,816	51.40%
中心部小計(1~26)			317,784	349,920	667,704	335,544	514,236	849,780	17,760	5.59%	164,316	46.96%	182,076	27.27%
27	熊本駅周辺	熊本駅前広場東口出口	6,312	9,420	15,732	9,684	9,444	19,128	+3,372	53.42%	+24	0.25%	+3,396	21.59%
28	熊本駅周辺	森都心プラザ前	3,744	5,508	9,252	6,204	1,596	7,800	+2,460	65.71%	3,912	71.02%	1,452	15.69%
29	熊本駅周辺	熊本駅西口(新幹線口)出口	8,520	7,980	16,500	14,928	15,012	29,940	+6,408	75.21%	+7,032	88.12%	+13,440	81.45%
30	健軍商店街	小粥時計店前	3,516	1,644	5,160	5,232	4,332	9,564	+1,716	48.81%	+2,688	163.50%	+4,404	85.35%
31	健軍商店街	西里生花店前	4,668	2,664	7,332	5,400	3,468	8,868	+732	15.68%	+804	30.18%	+1,536	20.95%
32	子飼商店街	子飼商店街スクラブル交差点側入口	3,828	2,028	5,856	3,480	3,348	6,828	348	9.09%	+1,320	65.09%	+972	16.60%
33	子飼商店街	石井食料品店前	2,880	1,932	4,812	2,268	2,064	4,332	612	21.25%	+132	6.83%	480	9.98%
34	水前寺	スズヤ時計店横	1,920	1,536	3,456	2,112	1,668	3,780	+192	10.00%	+132	8.59%	+324	9.38%
35	水前寺	末藤内科小児科医院前	1,248	516	1,764	912	852	1,764	336	26.92%	+336	65.12%	+0	0.00%
36	武蔵ヶ丘	肥後銀行楠支店前	1,440	1,344	2,784	1,080	492	1,572	360	25.00%	852	63.39%	1,212	43.53%
37	武蔵ヶ丘	ムサシプラザ前	1,980	1,620	3,600	2,064	564	2,628	+84	4.24%	1,056	65.19%	972	27.00%
周辺部小計(27~37)			40,056	36,192	76,248	53,364	42,840	96,204	13,308	33.22%	6,648	18.37%	19,956	26.17%
合計(1~37)			357,840	386,112	743,952	388,908	557,076	945,984	31,068	8.68%	170,964	44.28%	202,032	27.16%

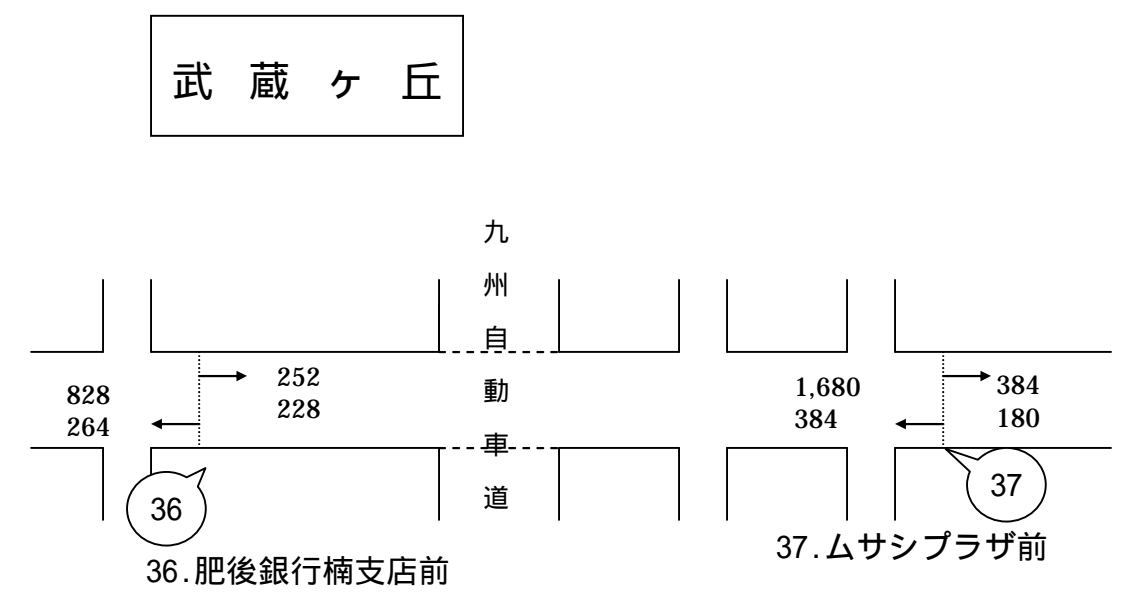
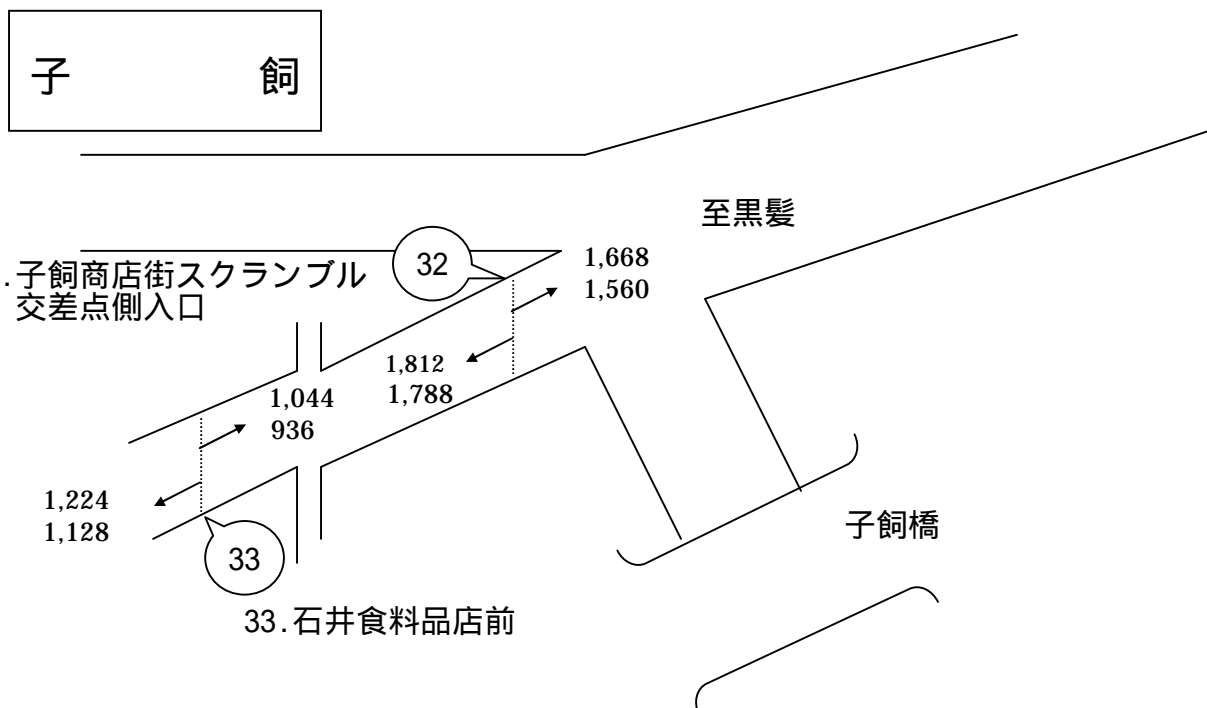
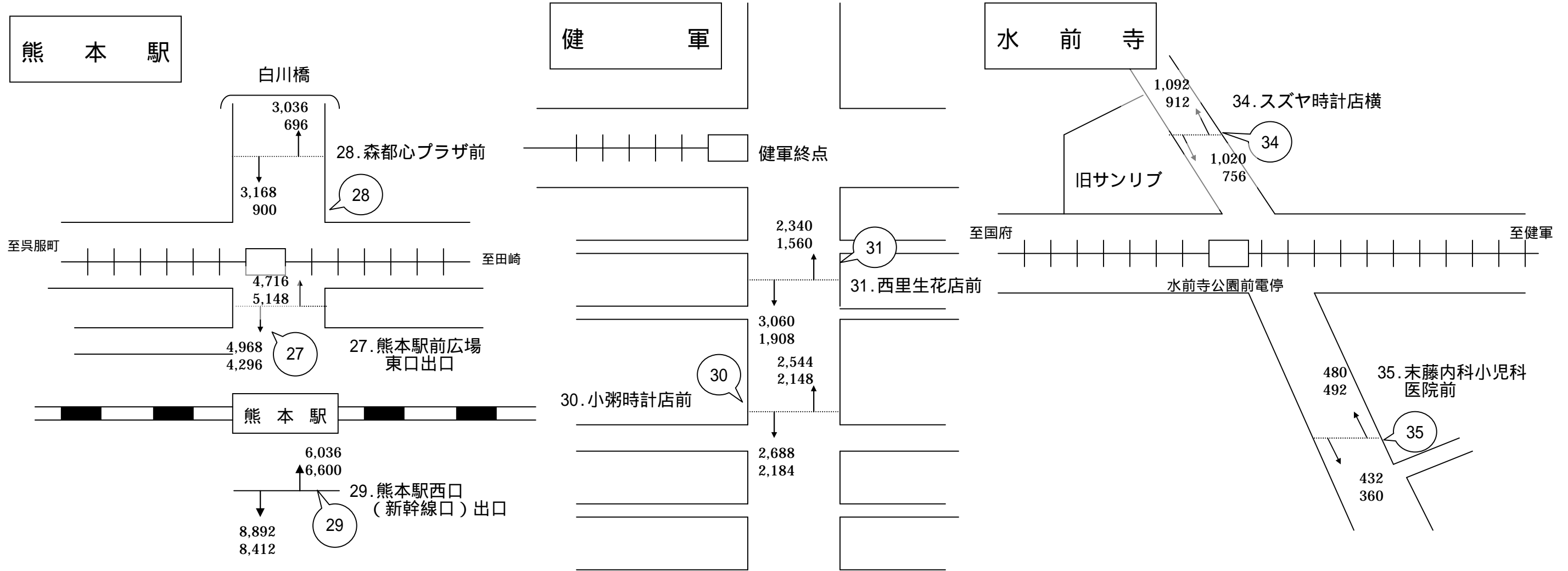
9. 進行方向別通行人数 (上段 平日通行量 / 下段 日曜通行量)

中心商店街 26 地点



9. 進行方向別通行人数 (上段 平日通行量 / 下段 日曜通行量)

熊本駅・地域商店街 11 地点



10. 過去の調査結果一覧(平日)

(単位:人)

NO	町名(通名)	調査地点	昭和52 (8/19)	昭和53 (8/18)	昭和54 (8/17)	昭和55 (9/5)	昭和56 (8/21)	昭和57 (8/20)	昭和58 (8/19)	昭和59 (8/17)	昭和60 (8/23)	昭和61 (8/22)	昭和62 (8/21)	昭和63 (8/19)	平成元年 (8/18)	平成2年 (8/17)	平成3年 (8/23)	平成4年 (8/21)	平成5年 (8/27)	平成6年 (8/19)	平成7年 (8/18)
1	旧交通センター	熊本銀行花畑支店前(スクラブル交差点)	12,550	12,046	11,660	9,339	10,240	10,106	8,849	7,874	7,557	7,530	7,070	7,381	7,521	6,432	6,430	6,785	7,125	5,699	5,317
2	旧県民百貨店	旧県民百貨店～(仮称)花畑広場(スクラブル交差点)	13,390	15,278	15,945	11,424	20,088	21,893	20,554	22,478	18,986	17,665	22,369	16,737	16,674	18,247	17,556	14,516	14,443	7,656	9,601
3	新市街	(仮称)花畑広場～新市街(スクラブル交差点)	15,279	17,806	19,218	17,898	24,311	25,001	25,661	26,471	21,524	24,336	21,097	18,306	21,218	22,458	16,465	16,842	19,979	8,402	14,508
4	新市街	辛島公園地下駐車場連絡通路																			8,991
5	新市街	パチンコプラザ前	17,817	19,287	20,762	16,816	26,472	29,783	26,864	28,076	25,444	26,791	22,901	23,681	24,441	25,360	21,636	18,791	21,366	20,212	22,338
6	シャワー通り	新市街郵便局前											5,210	6,971	6,556	6,194	7,299	7,114	7,155	5,521	6,451
7	ワシントン通り	双栄ビル前													2,990	2,829	2,732	2,828	2,626	3,328	2,989
8	ブルースコート	モアーズビル前																	4,957	4,407	4,946
9	銀座通り	南日本銀行熊本営業部前	13,895	10,506	9,509	11,732	13,486	11,032	13,545	12,885	13,300	13,596	14,666	15,250	14,034	15,384	14,220	14,743	16,354	12,766	13,442
10	城見町通り	南酒店前	7,568	7,473	9,026	11,988	11,714	10,754	10,083	9,829	9,900	9,254	10,052	9,824	11,492	11,046	12,018	12,723	12,396	10,271	11,253
11	市庁舎通り	山小屋ビル前																	7,550	6,683	6,474
12	下通	カーリノセカンド前	19,270	19,770	23,207	19,477	28,766	28,667	29,826	32,647	28,300	30,737	29,041	31,756	29,833	29,977	26,148	31,861	25,689	28,338	28,026
13	下通	三国屋前	38,686	39,297	41,181	32,950	39,010	39,036	42,447	47,669	40,487	40,574	40,255	40,018	39,242	41,748	38,548	42,451	37,901	37,895	40,214
14	下通	COCOSA前	50,366	43,014	44,010	35,574	49,006	40,553	44,069	43,155	42,597	46,132	46,725	45,132	47,195	50,356	47,167	56,602	45,729	36,918	43,679
15	下通	ファインビル前	43,110	40,574	40,134	31,537	39,430	35,127	37,040	36,291	31,307	37,033	38,701	37,797	38,718	41,142	45,158	42,391	36,738	38,900	41,091
16	安政町	カーリノ下通 南側入口横	9,174	12,383	13,177	13,119	8,163	12,628	12,758	13,591	14,829	14,846	14,232	13,833	15,110	14,268	15,028	10,928	13,300	11,025	13,368
17	下通	カーリノ下通 北側入口横	19,953	19,995	16,822	16,171	18,567	18,442	18,478	17,860	20,261	17,587	18,847	19,495	17,111	17,125	22,768	17,047	14,746	14,358	22,412
18	駕町通り	鶴屋本館西側入口横	27,420	28,199	19,481	22,877	23,446	24,213	24,448	25,637	30,331	25,147	24,741	23,072	25,129	25,158	22,191	21,223	21,372	14,275	14,095
19	駕町通り	ハッピービル前																	6,566	5,987	10,487
20	上通	びぶれす熊日会館前	32,389	32,209	31,160	26,791	33,246	32,241	27,103	30,801	29,894	31,184	33,564	32,089	32,964	35,227	34,985	35,406	34,175	30,808	34,902
21	上通	長崎書店横																	3,737	4,575	4,829
22	上通	ハヤカワスポーツ前	16,637	16,361	15,589	17,122	18,545	16,448	15,520	14,686	14,524	15,595	17,788	16,333	17,026	16,198	19,568	18,354	19,848	18,482	18,172
23	上通	坂梨カメラ前														4,596	4,554	4,226	3,884	3,920	4,182
24	上通	並木坂(園田屋前)	8,434	8,179	6,605	7,688	10,219	8,693	7,884	7,021	6,368	7,129	8,874	7,545	7,484		8,093	8,421	7,900	7,817	7,079
25	水道町	鶴屋本館北側入口横																			
26	水道町	肥後銀行水道町支店前																			
27	熊本駅周辺	熊本駅前広場東口出口	1,890	1,954	1,687	1,670	2,362	2,337	3,103	2,523	2,781	815	1,170	1,133	2,822	2,379	3,506	5,224	4,023	4,642	4,281
28	熊本駅周辺	森都心プラザ前	11,148	10,007	9,549	8,187	9,110	8,418	7,943	8,019	4,734	4,686	6,278	4,512	5,295	5,267	4,782	4,933	5,558	4,535	2,408
29	熊本駅周辺	熊本駅西口(新幹線口)出口																			
30	健軍商店街	小粥時計店前	15,204	13,486	12,972	14,326	13,917	14,068	15,389	10,291	11,420	12,136	10,051	10,142	11,240	8,317	9,663	8,197	9,817	13,660	11,790
31	健軍商店街	西里生花店前	11,694	11,610	9,782	11,277	8,627	13,388	10,704	11,561	11,650	11,439	10,860	10,516	11,242	9,482	9,525	10,053	10,237	13,328	10,699
32	子飼商店街	子飼商店街スクラブル交差点側入口	7,028	6,274	5,937	8,521	7,664	7,391	6,644	7,005	5,782	6,105	5,320	5,859	5,962	5,934	4,370	4,935	5,283	4,565	4,412
33	子飼商店街	石井食品店前	4,449	4,044	3,426	6,189	6,157	6,342	5,733	5,366	5,678	5,374	4,434	5,062	4,792	4,472	3,954	3,993	4,504	3,995	3,674
34	水前寺	スズヤ時計店横	3,518	5,276	2,891	3,693	4,083	2,762	3,749	3,097	6,203	6,624	3,784	4,945	5,803	3,426	6,662	2,764	4,659	3,192	2,428
35	水前寺	末藤内科小児科医院前									2,157	2,313	1,948	2,650	2,945	2,568	3,055	2,939	2,845	3,830	2,722
36	武蔵ヶ丘	肥後銀行橋支店前					1,380	1,694	1,658	1,780	1,902	2,161	2,672	3,775	3,392	3,029	3,100	2,099	2,579	1,968	1,131
37	武蔵ヶ丘	ムサシプラザ前									6,187	4,122	3,365	4,036	4,175	4,348	6,490	6,879	5,667	4,993	2,443
全地点合計			400,869	395,028	383,730	356,366	428,009	421,017	420,052	426,613	414,103	420,911	426,015	417,850	432,406	432,967	437,671	435,268	440,708	396,951	434,834

10. 過去の調査結果一覧(日曜)

(単位:人)

NO	町名(通名)	調査地点	昭和52	昭和53	昭和54	昭和55	昭和56	昭和57	昭和58	昭和59	昭和60	昭和61	昭和62	昭和63	平成元年	平成2年	平成3年	平成4年	平成5年	平成6年	平成7年
			(8/21)	(8/20)	(8/19)	(8/24)	(8/23)	(8/22)	(8/21)	(8/19)	(8/18)	(8/24)	(8/23)	(8/21)	(8/20)	(8/19)	(8/18)	(8/23)	(8/22)	(8/21)	(8/20)
1	旧交通センター	熊本銀行花畑支店前(スクランブル交差点)	15,765	14,508	12,499	13,546	12,012	11,468	10,539	7,858	6,190	7,232	7,463	6,171	5,918	5,487	5,469	5,337	5,922	5,564	3,971
2	旧県民百貨店	旧県民百貨店~(仮称)花畑広場(スクランブル交差点)	18,466	18,684	21,128	22,299	29,639	34,610	33,584	30,181	25,064	30,120	30,891	24,256	20,927	21,642	10,814	18,982	20,975	10,481	10,630
3	新市街	(仮称)花畑広場~新市街(スクランブル交差点)	20,977	21,154	22,907	28,748	33,627	38,870	38,635	40,237	32,322	41,374	35,441	24,840	20,771	21,851	18,921	20,214	27,429	11,833	14,919
4	新市街	辛島公園地下駐車場連絡通路																			10,349
5	新市街	パチンコプラザ前	23,542	23,123	26,048	28,933	39,667	50,693	46,336	42,051	32,553	43,030	39,833	30,798	27,452	27,716	25,754	25,105	35,983	32,747	25,478
6	シャワー通り	新市街郵便局前											5,991	6,730	6,635	6,825	6,907	8,465	7,586	5,848	5,935
7	ワシントン通り	双栄ビル前													2,690	3,046	2,799	2,693	2,971	3,923	2,647
8	プールのスコート	モアーズビル前																	6,928	7,011	5,305
9	銀座通り	南日本銀行熊本営業部前	14,598	11,406	8,928	11,330	13,262	11,094	13,637	11,460	10,849	15,495	15,122	13,522	11,862	11,685	9,650	12,620	12,962	9,466	9,635
10	城見町通り	南酒店前	6,433	5,317	5,875	8,059	8,173	6,880	8,379	6,880	5,594	6,677	8,398	7,189	8,010	8,395	8,433	8,090	8,084	7,635	6,852
11	市庁舎通り	山小屋ビル前																	4,688	4,939	4,301
12	下通	カリノセカンド前	26,898	26,082	30,581	33,041	46,448	52,305	51,832	47,725	39,838	50,333	49,121	44,334	37,755	34,796	35,252	45,197	47,566	40,755	33,997
13	下通	三国屋前	54,398	48,911	49,869	51,991	56,967	61,743	57,715	62,801	49,206	60,433	56,987	53,299	48,036	49,831	45,793	54,123	57,984	53,034	46,985
14	下通	COCOSA前	65,744	51,406	53,687	57,187	61,789	58,409	73,484	56,854	51,746	66,202	74,909	57,929	56,041	59,611	55,747	58,871	65,322	48,323	53,461
15	下通	ファインビル前	58,659	46,855	46,168	54,606	51,119	47,183	49,227	41,986	38,350	50,767	53,116	47,215	43,404	45,256	52,974	53,117	49,693	47,322	47,840
16	安政町	カリノ下通 南側入口横	17,823	14,571	14,772	16,151	15,514	15,734	15,008	14,152	11,918	15,161	16,382	14,582	14,659	15,226	13,241	14,043	13,368	8,800	12,498
17	下通	カリノ下通 北側入口横	26,430	23,651	18,782	22,273	24,104	20,479	22,941	19,121	19,574	19,039	22,063	22,845	19,220	19,728	17,427	17,575	20,152	17,500	21,962
18	鷲町通り	鶴屋本館西側入口横	34,272	30,849	25,590	28,322	29,019	26,638	29,996	26,722	26,526	26,935	32,049	27,542	23,632	25,415	21,060	23,525	23,872	16,671	16,712
19	鷲町通り	ハッピービル前																	6,005	5,123	5,524
20	上通	びぶれす熊日会館前	42,260	34,562	34,296	38,392	34,675	40,726	34,249	31,965	31,995	38,314	40,366	35,525	35,217	36,748	36,098	41,749	41,993	37,811	38,848
21	上通	長崎書店横																	3,902	5,435	4,798
22	上通	ハヤカフスポーツ前	17,972	13,987	15,064	17,096	14,782	15,288	14,677	12,826	11,336	13,979	16,591	15,553	16,314	14,872	16,420	17,047	19,787	19,586	18,162
23	上通	坂梨カメラ前														3,145	3,006	3,762	3,573	3,971	3,715
24	上通	並木坂(園田屋前)	7,862	6,467	5,579	7,713	7,210	6,913	6,272	5,510	5,322	5,449	6,522	5,875	5,776		5,660	5,574	6,408	6,679	5,873
25	水道町	鶴屋本館北側入口横																			
26	水道町	肥後銀行水道町支店前																			
27	熊本駅周辺	熊本駅前広場東口出口	1,708	1,401	1,237	1,493	1,713	2,027	2,482	2,012	1,799	768	986	736	1,824	1,624	1,464	2,551	3,544	4,043	3,019
28	熊本駅周辺	森都心プラザ前	13,424	11,307	10,592	9,479	9,754	8,267	9,629	7,714	5,359	5,071	7,533	5,737	5,462	5,028	4,427	4,117	3,510	4,060	2,491
29	熊本駅周辺	熊本駅西口(新幹線口)出口																			
30	健軍商店街	小粥時計店前	13,443	13,397	16,887	14,120	14,454	16,451	13,094	13,518	12,136	11,374	9,593	8,242	9,965	10,997	10,114	9,464	8,758	9,523	8,332
31	健軍商店街	西里生花店前	10,334	8,973	11,147	10,014	10,390	10,441	8,847	10,472	8,854	9,096	9,298	7,667	9,341	8,851	8,168	8,229	8,935	9,232	8,456
32	子飼商店街	子飼商店街スクランブル交差点側入口	4,731	3,894	3,672	5,474	5,245	5,547	4,869	4,278	3,648	3,859	3,451	3,467	3,754	3,227	3,102	3,482	3,062	2,871	2,703
33	子飼商店街	石井食料品店前	2,714	2,177	1,797	3,304	3,191	3,476	3,165	3,030	2,629	2,617	2,396	2,491	2,322	2,190	2,320	2,509	2,238	2,357	1,919
34	水前寺	スズヤ時計店横	4,165	4,760	4,648	3,695	3,773	2,306	4,176	4,597	6,973	7,544	4,855	5,045	5,264	5,987	8,812	4,405	5,125	2,128	1,630
35	水前寺	末藤内科小児科医院前									2,030	2,478	2,260	1,950	2,519	2,439	2,407	2,187	2,032	2,171	1,823
36	武蔵ヶ丘	肥後銀行楠支店前					2,011	1,855	1,601	1,704	1,811	1,763	1,631	3,443	3,847	2,843	2,850	1,953	2,001	1,472	1,301
37	武蔵ヶ丘	ムサシプラザ前									4,088	5,220	2,833	2,986	4,419	5,120	4,552	5,287	5,209	3,874	3,078
全地点合計			502,618	437,442	441,753	487,266	528,538	549,403	554,374	505,654	447,710	540,330	556,081	479,969	453,036	459,581	439,641	480,273	537,567	452,188	445,149

10. 過去の調査結果一覧(日曜)

(単位:人)

NO	町名(通名)	調査地点	平成8年	平成9年	平成12年	平成15年	平成16年	平成17年	平成18年	平成19年	平成20年	平成21年	平成22年							
			(8/25)	(8/24)	(8/20)	(8/17)	(8/22)	(8/21)	(8/20)	(8/19)	(8/24)	(8/23)	(8/22)	平成23年	平成24年	平成25年	平成26年	平成27年	平成28年	平成29年
			(11/13)	(10/21)	(10/20)	(10/19)	(10/18)	(10/16)	(10/29)											
1	旧交通センター	熊本銀行花畑支店前(スクラブル交差点)	4,724	4,373	3,058	2,880	2,611	2,126	2,174	2,379	2,597	2,696	2,177	2,766	3,108	2,748	3,096	1,152	1,368	1,548
2	旧県民百貨店	旧県民百貨店～(仮称)花畑広場(スクラブル交差点)	9,786	9,271	6,404	7,810	6,222	5,560	6,264	7,970	5,441	6,141	4,712	2,928	3,768	4,848	7,932	11,916	5,964	23,604
3	新市街	(仮称)花畑広場～新市街(スクラブル交差点)	17,617	16,264	11,137	13,720	11,658	9,036	8,376	10,347	8,314	11,003	9,681	13,602	12,708	9,504	10,536	18,492	11,604	47,952
4	新市街	辛島公園地下駐車場連絡通路	11,818	11,193	10,673	8,415	7,152	7,039	5,268	5,703	5,142	4,093	4,297	3,702	4,512	3,204	4,464	792	888	3,696
5	新市街	パチンコプラザ前	35,990	30,885	25,281	24,833	21,425	20,335	18,664	18,792	18,066	17,080	13,917	13,728	13,308	14,700	15,504	19,824	14,184	44,316
6	シャワー通り	新市街郵便局前	7,926	6,769	8,186	7,295	5,461	6,704	4,912	4,479	6,421	4,139	3,050	5,328	5,556	5,340	8,592	4,644	5,028	5,112
7	ワシントン通り	双栄ビル前	3,139	3,750	3,639	3,835	3,073	3,284	3,329	2,885	2,974	3,847	3,233	3,180	4,380	4,380	6,792	4,500	3,960	5,664
8	プールのスコート	モアーズビル前	5,724	5,404	3,610	3,230	3,089	3,011	2,025	1,680	1,577	2,116	1,922	1,350	1,692	2,460	2,508	2,340	2,832	3,108
9	銀座通り	南日本銀行熊本営業部前	12,940	11,759	9,638	10,244	9,603	7,867	7,033	4,933	5,188	5,572	4,852	7,638	8,460	5,724	7,500	6,120	6,468	7,176
10	城見町通り	南酒店前	7,777	6,264	5,257	4,784	4,021	4,542	3,789	4,033	4,812	4,820	3,990	5,628	6,264	6,732	5,664	5,604	5,532	6,096
11	市庁舎通り	山小屋ビル前	6,788	4,368	3,227	4,216	3,567	3,670	3,627	1,205	3,168	3,458	3,035	2,946	3,228	6,240	5,064	5,700	6,060	5,400
12	下通	カリノセカンド前	44,511	41,888	40,711	36,549	28,836	29,545	25,626	22,991	22,249	21,238	20,679	20,298	25,812	23,016	24,228	24,540	24,192	44,616
13	下通	三国屋前	53,136	50,679	50,323	44,536	36,835	36,205	32,223	29,406	29,894	29,462	26,471	44,574	34,068	29,700	32,172	31,872	32,448	53,568
14	下通	COCOSA前	54,571	54,178	53,481	52,432	46,991	45,050	35,870	31,229	30,402	28,018	26,455	40,224	34,080	32,184	34,068	32,916	35,880	49,656
15	下通	ファインビル前	49,802	46,570	46,961	49,446	41,638	42,037	38,705	32,436	35,819	35,428	32,354	36,282	33,348	38,508	36,312	38,640	41,028	56,064
16	安政町	カリノ下通 南側入口横	13,831	11,424	9,585	7,999	5,982	6,615	6,169	5,802	6,527	6,275	5,333	13,176	8,592	7,608	7,608	7,992	7,536	12,300
17	下通	カリノ下通 北側入口横	25,588	17,956	13,830	14,751	10,842	12,643	11,620	11,677	12,377	12,024	12,790	15,360	18,384	14,976	9,876	16,332	15,804	16,644
18	鷲町通り	鶴屋本館西側入口横	19,414	19,409	12,660	11,426	9,861	13,689	11,017	11,006	10,380	11,149	11,307	14,670	18,012	13,848	14,628	15,048	18,072	16,860
19	鷲町通り	ハッピービル前	6,465	6,219	5,883	6,500	5,108	5,757	5,559	6,162	5,594	5,966	6,194	7,224	8,016	7,704	7,764	6,924	7,788	8,736
20	上通	びぶれす熊日会館前	44,468	38,770	36,452	40,635	38,817	42,141	35,426	31,702	33,456	35,411	31,082	40,710	35,724	31,728	32,688	30,780	33,936	37,608
21	上通	長崎書店横	5,043	4,962	4,118	4,971	4,664	4,643	4,312	3,346	3,567	5,000	3,595	3,570	5,100	5,700	4,116	4,236	4,452	4,524
22	上通	ハヤカワスポーツ前	24,170	21,484	21,041	23,693	19,536	20,570	18,139	17,753	19,140	17,501	16,610	13,932	17,388	15,132	19,488	18,108	22,212	22,656
23	上通	坂梨カメラ前	3,850	5,116	6,108	5,754	4,983	4,546	3,511	3,632	4,355	3,861	4,255	2,574	3,924	3,672	4,104	4,764	4,200	4,224
24	上通	並木坂(園田屋前)	7,475	7,143	6,924	7,936	7,422	7,165	5,841	6,254	5,213	4,996	5,059	6,516	5,232	8,412	11,112	7,968	8,244	11,052
25	水道町	鶴屋本館北側入口横		6,035	4,023	9,824	9,250	9,342	7,631	8,145	7,485	7,159	6,586	12,624	17,496	13,128	15,792	14,568	18,048	15,816
26	水道町	肥後銀行水道町支店前		2,859	2,201	3,989	4,455	3,958	4,177	4,173	4,411	3,828	3,942	3,966	5,652	5,712	5,496	5,136	12,192	6,240
27	熊本駅周辺	熊本駅前広場東口出口	2,709	2,643	1,633	1,979	2,445	2,013	2,005	1,999	2,012	2,241	1,884	3,486	4,704	5,727	7,689	8,820	9,420	9,444
28	熊本駅周辺	森都心プラザ前	2,124	1,469	1,197	1,350	1,364	1,590	1,325	1,230	1,234	1,810	1,410	1,350	1,800	1,788	1,872	2,472	5,508	1,596
29	熊本駅周辺	熊本駅西口(新幹線口)出口														8,064	9,000	10,548	7,980	15,012
30	健軍商店街	小粥時計店前	8,643	10,092	9,029	7,362	6,239	5,289	5,438	6,018	6,211	5,323	5,116	5,760	4,920	4,848	5,424	5,064	1,644	4,332
31	健軍商店街	西里生花店前	8,380	8,516	7,938	5,308	7,539	6,080	5,192	4,979	5,508	4,816	5,284	5,436	5,376	4,776	5,004	5,664	2,664	3,468
32	子飼商店街	子飼商店街スクラブル交差点側入口	2,857	3,009	2,348	2,457	3,431	2,685	2,477	2,311	2,684	2,035	2,269	3,336	3,096	3,240	3,036	2,616	2,028	3,348
33	子飼商店街	石井食料品店前	2,195	2,298	1,771	2,343	3,049	2,133	2,031	2,146	2,235	1,914	2,009	2,964	2,724	3,000	2,844	2,280	1,932	2,064
34	水前寺	スズヤ時計店横	3,289	3,621	1,417	2,434	1,345	2,097	2,375	882	1,261	1,696	1,038	2,100	2,040	1,524	1,872	1,512	1,536	1,668
35	水前寺	末藤内科小児科医院前	2,091	1,563	1,493	1,617	1,721	1,405	1,484	1,256	1,461	1,277	1,140	2,280	2,136	1,128	948	960	516	852
36	武蔵ヶ丘	肥後銀行楠支店前	1,243	1,504	1,657	949	1,359	994	1,059	1,032	1,182	1,221	1,331	1,632	1,104	1,800	804	660	1,344	492
37	武蔵ヶ丘	ムサシプラザ前	3,256	1,713	1,706	1,621	1,580	1,947	1,238	980	1,261	1,208	1,041	1,932	1,404	1,848	900	840	1,620	564
全地点合計			513,340	481,420	434,600	439,123	383,174	383,313	335,911	312,953	319,618	315,822	290,100	368,772	367,116	354,651	376,497	382,344	386,112	557,076

10. 過去の調査結果一覧(合計)

(単位:人)

NO	町名(通名)	調査地点	昭和52	昭和53	昭和54	昭和55	昭和56	昭和57	昭和58	昭和59	昭和60	昭和61	昭和62	昭和63	平成元年	平成2年	平成3年	平成4年	平成5年	平成6年	平成7年
1	旧交通センター	熊本銀行花畑支店前(スクランブル交差点)	28,315	26,554	24,159	22,885	22,252	21,574	19,388	15,732	13,747	14,762	14,533	13,552	13,439	11,919	11,899	12,122	13,047	11,263	9,288
2	旧県民百貨店	旧県民百貨店～(仮称)花畑広場(スクランブル交差点)	31,856	33,962	37,073	33,723	49,727	56,503	54,138	52,659	44,050	47,785	53,260	40,993	37,601	39,889	28,370	33,498	35,418	18,137	20,231
3	新市街	(仮称)花畑広場～新市街(スクランブル交差点)	36,256	38,960	42,125	46,646	57,938	63,871	64,296	66,708	53,846	65,710	56,538	43,146	41,989	44,309	35,386	37,056	47,408	20,235	29,427
4	新市街	辛島公園地下駐車場連絡通路																			19,340
5	新市街	パチンコプラザ前	41,359	42,410	46,810	45,749	66,139	80,476	73,200	70,127	57,997	69,821	62,734	54,479	51,893	53,076	47,390	43,896	57,349	52,959	47,816
6	シャワー通り	新市街郵便局前											11,201	13,701	13,191	13,019	14,206	15,579	14,741	11,369	12,386
7	ワシントン通り	双栄ビル前													5,680	5,875	5,531	5,521	5,597	7,251	5,636
8	ブルスコート	モアーズビル前																	11,885	11,418	10,251
9	銀座通り	南日本銀行熊本営業部前	28,493	21,912	18,437	23,062	26,748	22,126	27,182	24,345	24,149	29,091	29,788	28,772	25,896	27,069	23,870	27,363	29,316	22,232	23,077
10	城見町通り	南酒店前	14,001	12,790	14,901	20,047	19,887	17,634	18,462	16,709	15,494	15,931	18,450	17,013	19,502	19,441	20,451	20,813	20,480	17,906	18,105
11	市庁舎通り	山小屋ビル前																	12,238	11,622	10,775
12	下通	カーリノセカンド前	46,168	45,852	53,788	52,518	75,214	80,972	81,658	80,372	68,138	81,070	78,162	76,090	67,588	64,773	61,400	77,058	73,255	69,093	62,023
13	下通	三國屋前	93,084	88,208	91,050	84,941	95,977	100,779	100,162	110,470	89,693	101,007	97,242	93,317	87,278	91,579	84,341	96,574	95,885	90,929	87,199
14	下通	COCOSA前	116,110	94,420	97,697	92,761	110,795	98,962	117,553	100,009	94,343	112,334	121,634	103,061	103,236	109,967	102,914	115,473	111,051	85,241	97,140
15	下通	ファインビル前	101,769	87,429	86,302	86,143	90,549	82,310	86,267	78,277	69,657	87,800	91,817	85,012	82,122	86,398	98,132	95,508	86,431	86,222	88,931
16	安政町	カーリノ下通 南側入口横	26,997	26,954	27,949	29,270	23,677	28,362	27,766	27,743	26,747	30,007	30,614	28,415	29,769	29,494	28,269	24,971	26,668	19,825	25,866
17	下通	カーリノ下通 北側入口横	46,383	43,646	35,604	38,444	42,671	38,921	41,419	36,981	39,835	36,626	40,910	42,340	36,331	36,853	40,195	34,622	34,898	31,858	44,374
18	鷲町通り	鶴屋本館西側入口横	61,692	59,048	45,071	51,199	52,465	50,851	54,444	52,359	56,857	52,082	56,790	50,614	48,761	50,573	43,251	44,748	45,244	30,946	30,807
19	鷲町通り	ハッピービル前																	12,571	11,110	16,011
20	上通	びぶれす熊日会館前	74,649	66,771	65,456	65,183	67,921	72,967	61,352	62,766	61,889	69,498	73,930	67,614	68,181	71,975	71,083	77,155	76,168	68,619	73,750
21	上通	長崎書店横																	7,639	10,010	9,627
22	上通	ハヤカワスポーツ前	34,609	30,348	30,653	34,218	33,327	31,736	30,197	27,512	25,860	29,574	34,379	31,886	33,340	31,070	35,988	35,401	39,635	38,068	36,334
23	上通	坂梨カメラ前														7,741	7,560	7,988	7,457	7,891	7,897
24	上通	並木坂(園田屋前)	16,296	14,646	12,184	15,401	17,429	15,606	14,156	12,531	11,690	12,578	15,396	13,420	13,260		13,753	13,995	14,308	14,496	12,952
25	水道町	鶴屋本館北側入口横																			
26	水道町	肥後銀行水道町支店前																			
27	熊本駅周辺	熊本駅前広場東口出口	3,598	3,355	2,924	3,163	4,075	4,364	5,585	4,535	4,580	1,583	2,156	1,869	4,646	4,003	4,970	7,775	7,567	8,685	7,300
28	熊本駅周辺	森都心プラザ前	24,572	21,314	20,141	17,666	18,864	16,685	17,572	15,733	10,093	9,757	13,811	10,249	10,757	10,295	9,209	9,050	9,068	8,595	4,899
29	熊本駅周辺	熊本駅西口(新幹線口)出口																			
30	健軍商店街	小粥時計店前	28,647	26,883	29,859	28,446	28,371	30,519	28,483	23,809	23,556	23,510	19,644	18,384	21,205	19,314	19,777	17,661	18,575	23,183	20,122
31	健軍商店街	西里生花店前	22,028	20,583	20,929	21,291	19,017	23,829	19,551	22,033	20,504	20,535	20,158	18,183	20,583	18,333	17,693	18,282	19,172	22,560	19,155
32	子飼商店街	子飼商店街スクランブル交差点側入口	11,759	10,168	9,609	13,995	12,909	12,938	11,513	11,283	9,430	9,964	8,771	9,326	9,716	9,161	7,472	8,417	8,345	7,436	7,115
33	子飼商店街	石井食品店前	7,163	6,221	5,223	9,493	9,348	9,818	8,898	8,396	8,307	7,991	6,830	7,553	7,114	6,662	6,274	6,502	6,742	6,352	5,593
34	水前寺	スズヤ時計店横	7,683	10,036	7,539	7,388	7,856	5,068	7,925	7,694	13,176	14,168	8,639	9,990	11,067	9,413	15,474	7,169	9,784	5,320	4,058
35	水前寺	末藤内科小児科医院前									4,187	4,791	4,208	4,600	5,464	5,007	5,462	5,126	4,877	6,001	4,545
36	武蔵ヶ丘	肥後銀行橋支店前				3,391	3,549	3,259	3,484	3,713	3,924	4,303	7,218	7,239	5,872	5,950	4,052	4,580	3,440	2,432	
37	武蔵ヶ丘	ムサンプラザ前									10,275	9,342	6,198	7,022	8,594	9,468	11,042	12,166	10,876	8,867	5,521
全地点合計			903,487	832,470	825,483	843,632	956,547	970,420	974,426	932,267	861,813	961,241	982,096	897,819	885,442	892,548	877,312	915,541	978,275	849,139	879,983

10. 過去の調査結果一覧(合計)

(単位:人)

NO	町名(通名)	調査地点	平成8年	平成9年	平成12年	平成15年	平成16年	平成17年	平成18年	平成19年	平成20年	平成21年	平成22年	平成23年	平成24年	平成25年	平成26年	平成27年	平成28年	平成29年
1	旧交通センター	熊本銀行花畑支店前(スクランブル交差点)	10,328	9,325	7,691	6,539	6,236	5,462	5,422	5,487	5,726	6,094	5,624	6,900	7,488	6,624	7,488	3,060	3,456	3,348
2	旧県民百貨店	旧県民百貨店～(仮称)花畑広場(スクランブル交差点)	16,631	16,998	12,727	14,822	11,860	12,772	11,556	14,840	10,285	11,493	9,841	6,138	7,512	8,460	15,576	24,216	13,872	31,404
3	新市街	(仮称)花畑広場～新市街(スクランブル交差点)	30,860	30,216	23,686	25,844	24,177	19,288	16,127	20,297	16,008	22,175	21,642	21,828	23,496	19,224	21,180	36,504	23,880	63,996
4	新市街	辛島公園地下駐車場連絡通路	19,708	20,622	18,310	16,745	13,911	14,003	12,039	12,014	11,029	8,815	9,487	8,148	10,008	7,608	8,676	1,788	2,148	4,620
5	新市街	パチンコプラザ前	58,783	55,780	47,464	47,178	41,457	39,141	36,820	38,268	35,235	31,828	29,531	30,642	30,024	30,768	33,192	38,928	31,308	61,380
6	シャワー通り	新市街郵便局前	14,802	14,212	17,389	14,721	10,758	12,904	10,712	9,652	12,267	8,673	6,530	11,574	11,088	9,864	14,316	10,320	10,224	10,632
7	ワシントン通り	双栄ビル前	6,349	7,411	7,364	7,715	6,069	6,605	6,743	5,957	5,607	7,228	6,652	6,972	8,424	8,568	11,772	9,180	8,016	9,384
8	ブルースコート	モアーズビル前	10,263	10,134	7,179	5,686	5,579	5,690	4,188	3,729	3,406	4,430	4,044	3,852	4,488	4,500	4,860	4,728	5,196	5,748
9	銀座通り	南日本銀行熊本営業部前	28,013	25,938	21,975	22,947	21,648	18,279	17,447	12,918	12,409	13,159	12,270	14,538	16,668	13,428	15,828	14,748	12,936	15,228
10	城見町通り	南酒店前	18,896	16,731	15,364	12,307	11,200	12,277	11,475	11,327	11,570	12,477	11,280	12,006	14,376	14,544	13,848	13,296	12,708	13,596
11	市庁舎通り	山小屋ビル前	14,916	11,467	9,098	11,318	9,576	9,303	9,444	4,417	8,316	9,254	8,739	7,926	8,808	12,624	12,948	14,856	14,724	14,724
12	下通	カリノセカンド前	73,408	73,590	71,017	64,682	53,427	53,145	49,169	46,119	40,921	41,094	40,129	41,538	45,492	42,228	45,528	45,936	45,600	68,604
13	下通	三國屋前	90,457	90,625	89,809	80,238	67,991	66,673	59,182	57,932	55,828	55,602	51,944	83,964	59,340	53,448	55,848	55,968	56,880	79,644
14	下通	COCOSA前	93,668	99,316	99,110	97,151	87,361	82,705	64,021	61,358	55,569	54,983	51,145	70,314	58,548	61,044	58,476	56,652	61,572	85,020
15	下通	ファインビル前	86,816	86,390	85,762	91,526	76,911	76,040	71,164	64,830	65,161	67,458	63,657	62,934	57,600	66,876	65,640	66,216	69,588	95,424
16	安政町	カリノ下通 南側入口横	27,082	23,896	21,089	17,984	13,673	14,483	13,928	13,187	13,138	13,549	12,126	24,438	17,280	15,108	15,420	15,360	16,080	20,976
17	下通	カリノ下通 北側入口横	47,715	35,254	29,729	28,678	23,266	24,164	23,475	25,694	24,068	24,940	26,391	30,090	33,276	28,200	22,584	30,372	29,580	32,352
18	鷲町通り	鶴屋本館西側入口横	36,826	37,741	27,032	23,039	19,710	24,769	23,168	23,482	20,403	22,396	22,668	26,562	32,964	26,376	26,868	28,992	33,240	31,404
19	鷲町通り	ハッピービル前	13,682	13,533	13,407	12,756	10,702	11,344	11,303	13,449	11,482	12,743	12,830	14,646	16,212	14,544	15,300	13,992	15,696	15,864
20	上通	びぶれす熊日会館前	82,594	74,226	71,845	73,661	71,926	73,381	65,268	61,836	60,082	63,217	59,289	73,302	63,540	56,124	57,924	54,540	63,000	63,408
21	上通	長崎書店横	10,791	9,881	8,936	8,959	9,396	8,628	8,634	6,680	7,196	9,342	6,832	7,974	9,756	9,864	8,676	8,904	8,940	8,928
22	上通	ハヤカワスポーツ前	44,463	41,389	41,222	45,109	38,053	37,296	33,231	35,792	35,678	33,354	31,903	31,944	32,604	30,732	35,448	33,600	40,596	40,680
23	上通	坂梨カメラ前	8,148	9,808	12,628	10,736	9,950	7,866	7,038	7,529	7,975	7,602	8,049	4,926	7,932	7,884	8,148	9,348	8,616	8,100
24	上通	並木坂(園田屋前)	15,802	15,284	15,030	17,370	15,087	14,735	12,710	13,760	11,028	11,064	11,027	16,092	12,144	17,256	20,364	17,196	19,488	23,040
25	水道町	鶴屋本館北側入口横		14,562	11,546	20,590	18,835	18,452	15,767	16,594	13,327	14,446	13,875	26,658	31,692	27,432	32,460	29,736	35,424	30,156
26	水道町	肥後銀行水道町支店前		8,403	6,964	10,552	11,333	9,928	10,847	9,751	8,766	9,690	9,559	13,854	12,756	12,120	12,768	11,208	24,936	12,120
27	熊本駅周辺	熊本駅前広場東口出口	6,615	5,719	4,355	5,162	5,081	4,544	4,761	4,535	4,064	4,829	4,110	8,070	10,896	13,269	15,983	20,352	15,732	19,128
28	熊本駅周辺	森都心プラザ前	4,744	3,463	3,573	3,609	3,158	3,572	3,123	2,907	2,627	3,572	2,860	4,440	7,872	6,036	5,868	6,252	9,252	7,800
29	熊本駅周辺	熊本駅西口(新幹線口)出口														16,380	18,396	19,644	16,500	29,940
30	健軍商店街	小粥時計店前	17,577	18,193	19,319	16,794	13,120	11,795	12,671	13,333	13,682	11,424	10,943	13,068	9,984	10,788	11,796	11,964	5,160	9,564
31	健軍商店街	西里生花店前	18,254	19,084	17,814	11,968	16,340	14,474	12,122	11,557	12,395	10,698	11,343	12,048	11,748	10,860	10,836	12,696	7,332	8,868
32	子飼商店街	子飼商店街スクランブル交差点側入口	7,342	7,286	6,014	6,351	7,700	6,419	6,044	5,826	5,550	4,411	4,963	7,440	8,076	6,576	7,044	6,324	5,856	6,828
33	子飼商店街	石井食料品店前	6,184	6,490	5,289	5,545	6,820	5,487	4,932	5,231	4,741	4,529	4,466	6,684	5,772	5,952	5,892	5,436	4,812	4,332
34	水前寺	スズヤ時計店横	6,430	7,599	3,661	6,061	3,198	4,018	3,910	2,074	2,375	3,138	2,312	3,396	3,972	3,120	3,852	3,156	3,456	3,780
35	水前寺	末藤内科小児科医院前	4,678	3,568	3,924	4,051	3,962	3,852	3,687	2,993	2,992	3,229	2,650	4,260	4,164	3,108	2,340	2,028	1,764	1,764
36	武蔵ヶ丘	肥後銀行橋支店前	2,441	3,421	3,921	2,436	3,194	2,462	2,344	2,310	2,183	2,704	2,765	3,012	2,664	3,336	1,992	1,488	2,784	1,572
37	武蔵ヶ丘	ムサンプラザ前	5,676	4,358	4,620	3,234	4,123	3,715	2,916	2,392	2,353	2,750	2,261	3,240	2,976	3,192	1,716	1,740	3,600	2,628
全地点合計			940,942	931,913	865,863	854,064	756,788	739,671	667,388	650,057	615,442	628,390	595,737	725,418	701,640	688,065	726,851	740,724	743,952	945,984

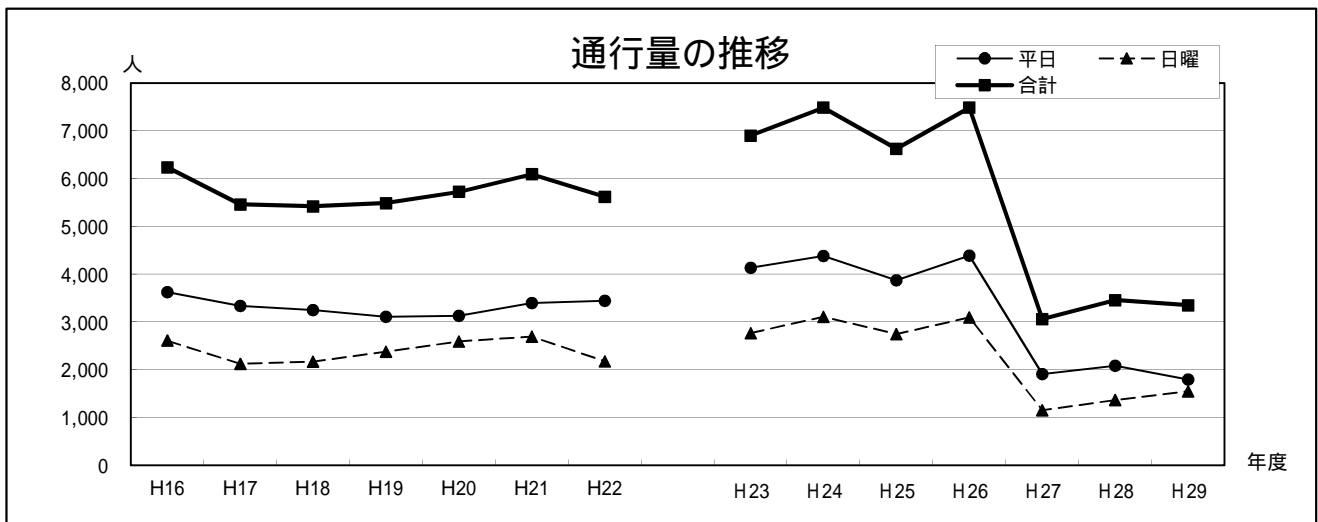
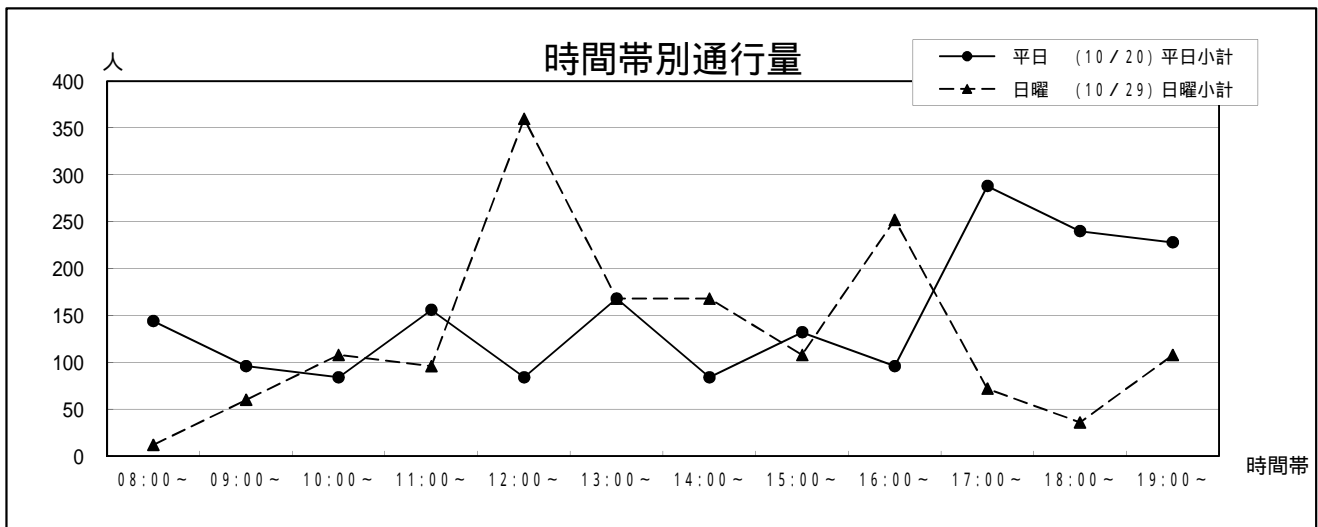
11. 各調査地点の通行量詳細

1 熊本銀行花畑支店前(スクランブル交差点) (旧交通センター)

西銀座通り 旧交通センター	平日 (10/20)			日曜 (10/29)			合計
			平日小計			日曜小計	
08:00~	60	84	144	0	12	12	156
09:00~	24	72	96	0	60	60	156
10:00~	12	72	84	36	72	108	192
11:00~	36	120	156	72	24	96	252
12:00~	24	60	84	216	144	360	444
13:00~	84	84	168	96	72	168	336
14:00~	72	12	84	60	108	168	252
15:00~	60	72	132	96	12	108	240
16:00~	60	36	96	168	84	252	348
17:00~	180	108	288	60	12	72	360
18:00~	144	96	240	24	12	36	276
19:00~	156	72	228	60	48	108	336
合計	912	888	1,800	888	660	1,548	3,348

年	平日	日曜	合計	今回調査/ 前回調査	休日調査/ 平日調査
H16	3,625	2,611	6,236	95.37%	72.03%
H17	3,336	2,126	5,462	87.59%	63.73%
H18	3,248	2,174	5,422	99.27%	66.93%
H19	3,108	2,379	5,487	101.20%	76.54%
H20	3,129	2,597	5,726	104.36%	83.00%
H21	3,398	2,696	6,094	106.43%	79.34%
H22	3,447	2,177	5,624	92.29%	63.16%

H23	4,134	2,766	6,900	122.69%	66.91%
H24	4,380	3,108	7,488	108.52%	70.96%
H25	3,876	2,748	6,624	88.46%	70.90%
H26	4,392	3,096	7,488	113.04%	70.49%
H27	1,908	1,152	3,060	40.87%	60.38%
H28	2,088	1,368	3,456	112.94%	65.52%
H29	1,800	1,548	3,348	96.88%	86.00%

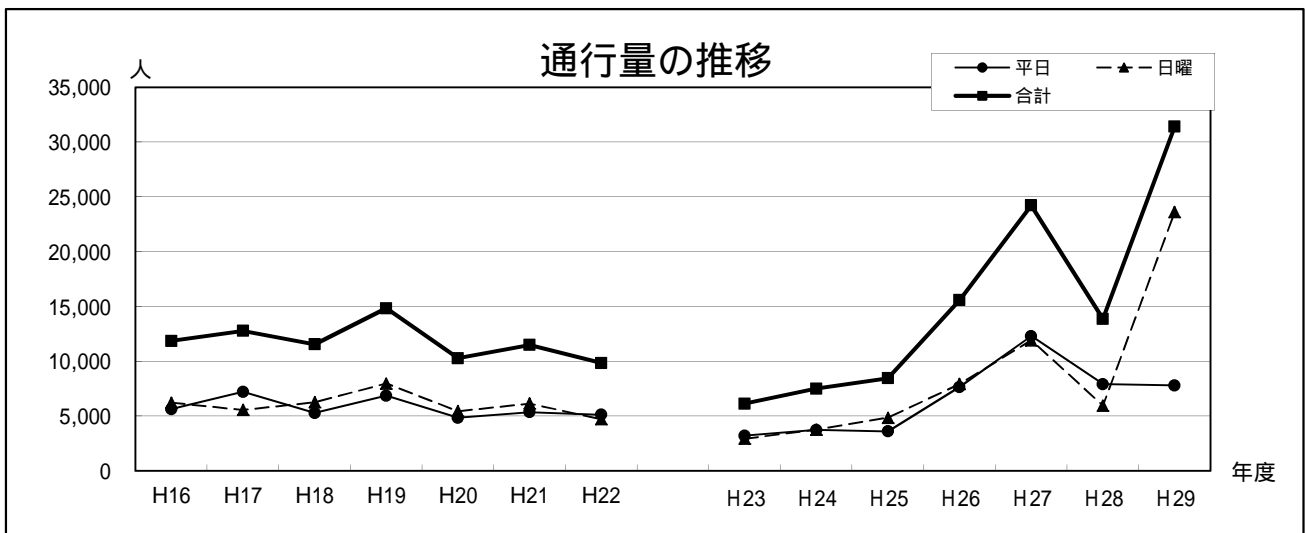
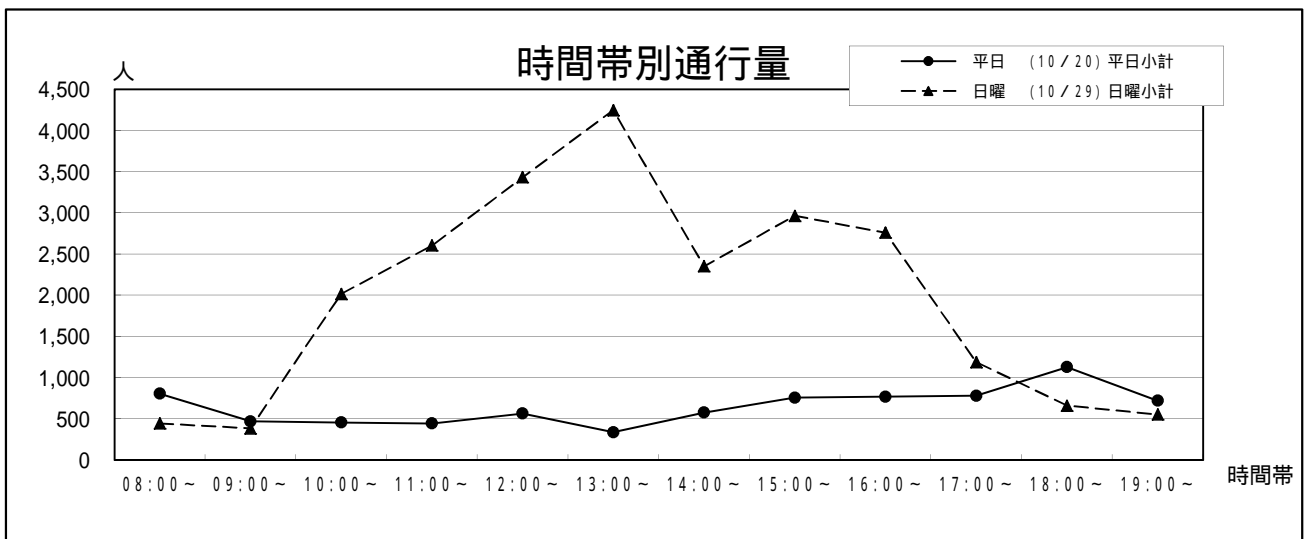


2 旧県民百貨店～(仮称)花畑広場(スクラブル交差点) (旧県民百貨店)

(仮称)花畑広場 旧県民百貨店	平日 (10/20)			日曜 (10/29)			合計
			平日小計			日曜小計	
08:00～	384	420	804	276	168	444	1,248
09:00～	216	252	468	252	132	384	852
10:00～	312	144	456	1,164	852	2,016	2,472
11:00～	276	168	444	1,200	1,404	2,604	3,048
12:00～	252	312	564	1,632	1,800	3,432	3,996
13:00～	144	192	336	1,800	2,448	4,248	4,584
14:00～	192	384	576	1,032	1,320	2,352	2,928
15:00～	336	420	756	1,056	1,908	2,964	3,720
16:00～	360	408	768	1,344	1,416	2,760	3,528
17:00～	432	348	780	588	600	1,188	1,968
18:00～	756	372	1,128	396	264	660	1,788
19:00～	408	312	720	360	192	552	1,272
合計	4,068	3,732	7,800	11,100	12,504	23,604	31,404

年	平日	日曜	合計	今回調査/ 前回調査	休日調査/ 平日調査
H16	5,638	6,222	11,860	80.02%	110.36%
H17	7,212	5,560	12,772	107.69%	77.09%
H18	5,292	6,264	11,556	90.48%	118.37%
H19	6,870	7,970	14,840	128.42%	116.01%
H20	4,844	5,441	10,285	69.31%	112.32%
H21	5,352	6,141	11,493	111.75%	114.74%
H22	5,129	4,712	9,841	85.63%	91.87%

H23	3,210	2,928	6,138	62.37%	91.21%
H24	3,744	3,768	7,512	122.39%	100.64%
H25	3,612	4,848	8,460	112.62%	134.22%
H26	7,644	7,932	15,576	184.11%	103.77%
H27	12,300	11,916	24,216	155.47%	96.88%
H28	7,908	5,964	13,872	57.28%	75.42%
H29	7,800	23,604	31,404	226.38%	302.62%

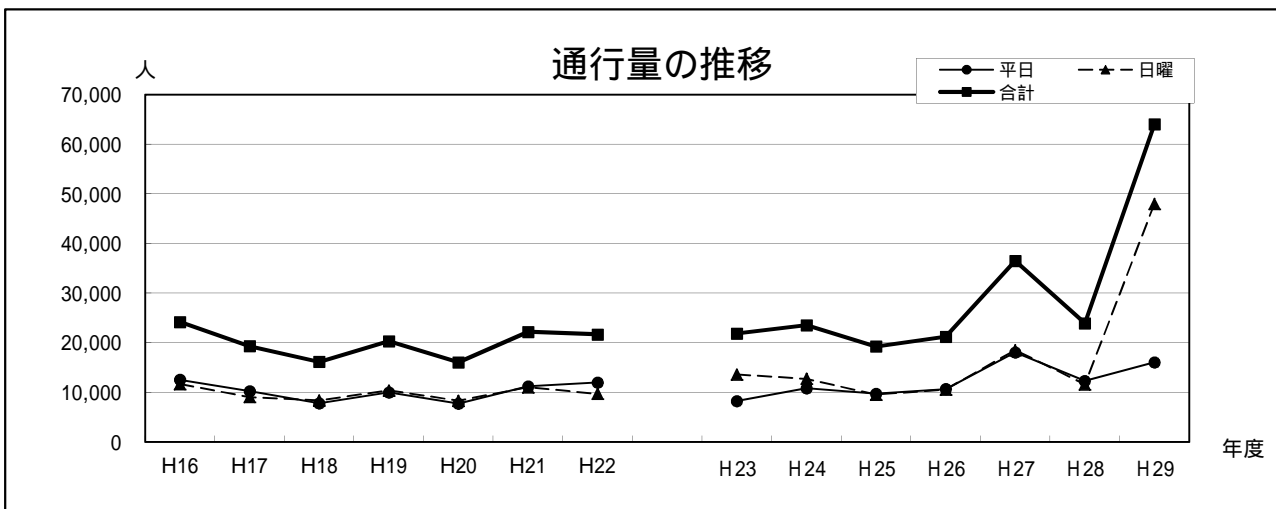
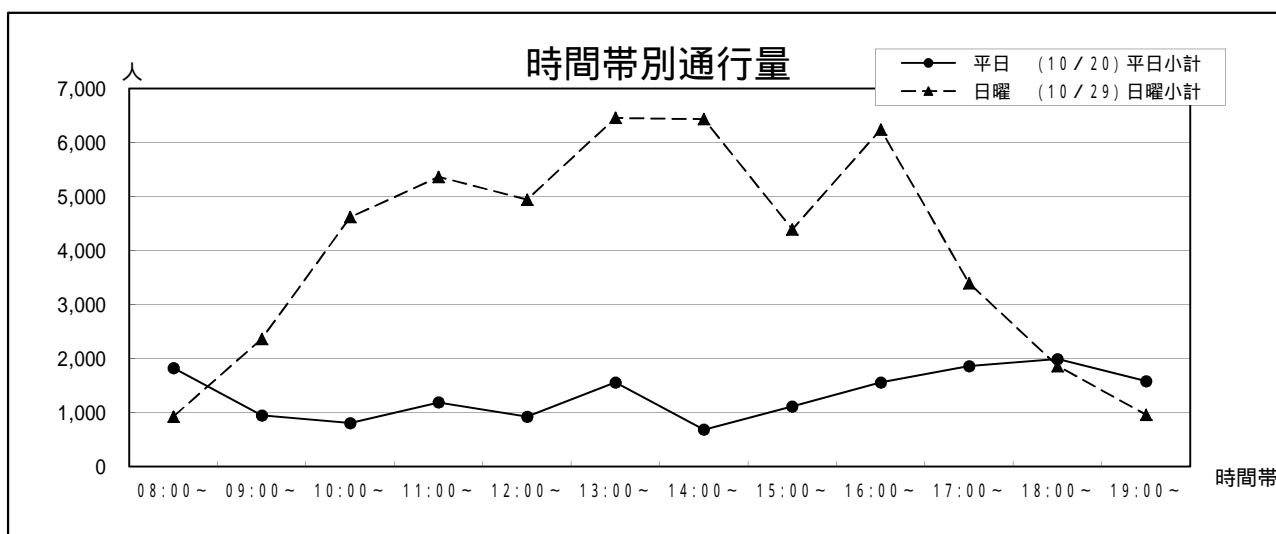


3 (仮称)花畑広場～新市街(スクランブル交差点)〔新市街〕

新市街 (仮称)花畑広場	平日 (10/20)			日曜 (10/29)			合計
			平日小計			日曜小計	
08:00～	1,032	792	1,824	540	384	924	2,748
09:00～	456	492	948	1,296	1,068	2,364	3,312
10:00～	264	540	804	2,448	2,172	4,620	5,424
11:00～	492	696	1,188	2,544	2,820	5,364	6,552
12:00～	468	456	924	2,652	2,292	4,944	5,868
13:00～	672	888	1,560	3,264	3,192	6,456	8,016
14:00～	360	324	684	3,324	3,108	6,432	7,116
15:00～	612	504	1,116	2,172	2,220	4,392	5,508
16:00～	984	576	1,560	3,252	2,988	6,240	7,800
17:00～	1,128	732	1,860	1,584	1,812	3,396	5,256
18:00～	816	1,176	1,992	996	864	1,860	3,852
19:00～	720	864	1,584	456	504	960	2,544
合計	8,004	8,040	16,044	24,528	23,424	47,952	63,996

年	平日	日曜	合計	今回調査/ 前回調査	休日調査/ 平日調査
H16	12,519	11,658	24,177	93.55%	93.12%
H17	10,252	9,036	19,288	79.78%	88.14%
H18	7,751	8,376	16,127	83.61%	108.06%
H19	9,950	10,347	20,297	125.86%	103.99%
H20	7,694	8,314	16,008	78.87%	108.06%
H21	11,172	11,003	22,175	138.52%	98.49%
H22	11,961	9,681	21,642	97.60%	80.94%

H23	8,226	13,602	21,828	100.86%	165.35%
H24	10,788	12,708	23,496	107.64%	117.80%
H25	9,720	9,504	19,224	81.82%	97.78%
H26	10,644	10,536	21,180	110.17%	98.99%
H27	18,012	18,492	36,504	172.35%	102.66%
H28	12,276	11,604	23,880	65.42%	94.53%
H29	16,044	47,952	63,996	267.99%	298.88%

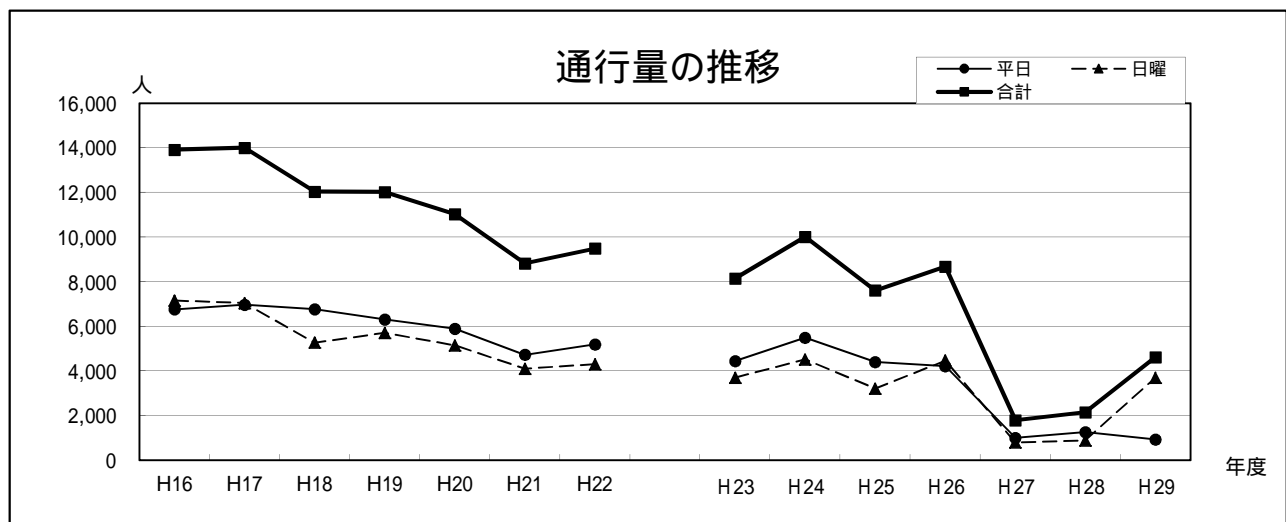
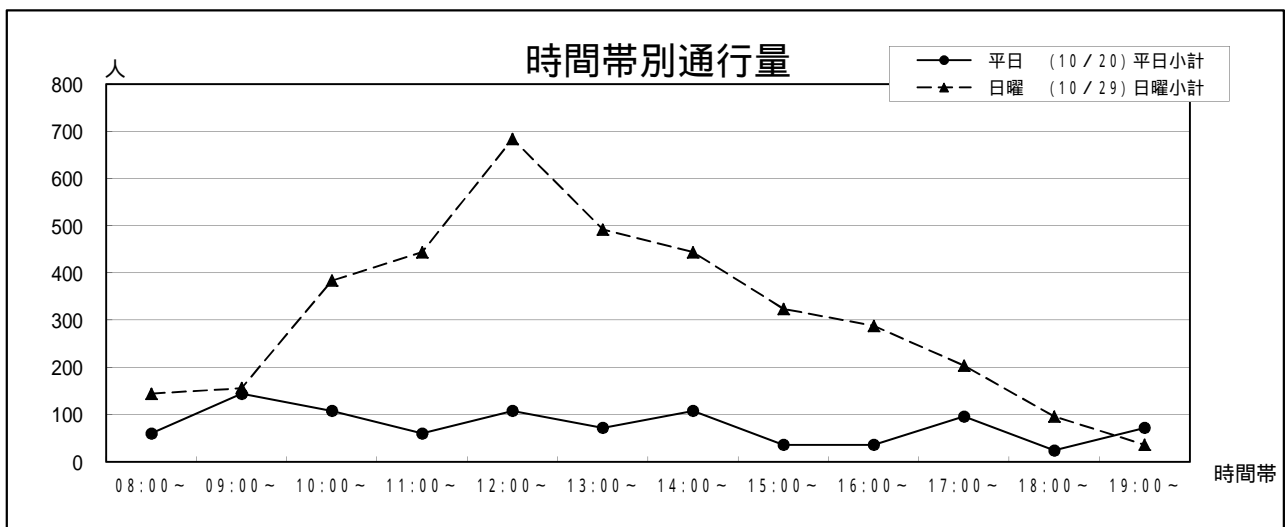


4 辛島公園地下駐車場連絡通路（新市街）

新市街 旧交通センター	平日 (10/20)			日曜 (10/29)			合計
			平日小計			日曜小計	
08:00~	12	48	60	60	84	144	204
09:00~	24	120	144	36	120	156	300
10:00~	48	60	108	180	204	384	492
11:00~	24	36	60	288	156	444	504
12:00~	72	36	108	408	276	684	792
13:00~	36	36	72	144	348	492	564
14:00~	36	72	108	276	168	444	552
15:00~	24	12	36	216	108	324	360
16:00~	0	36	36	168	120	288	324
17:00~	24	72	96	96	108	204	300
18:00~	12	12	24	72	24	96	120
19:00~	48	24	72	0	36	36	108
合計	360	564	924	1,944	1,752	3,696	4,620

年	平日	日曜	合計	今回調査/ 前回調査	休日調査/ 平日調査
H16	6,759	7,152	13,911	83.08%	105.81%
H17	6,964	7,039	14,003	100.66%	101.08%
H18	6,771	5,268	12,039	85.97%	77.80%
H19	6,311	5,703	12,014	99.79%	90.37%
H20	5,887	5,142	11,029	91.80%	87.34%
H21	4,722	4,093	8,815	79.93%	86.68%
H22	5,190	4,297	9,487	107.62%	82.79%

H23	4,446	3,702	8,148	85.89%	83.27%
H24	5,496	4,512	10,008	122.83%	82.10%
H25	4,404	3,204	7,608	76.02%	72.75%
H26	4,212	4,464	8,676	114.04%	105.98%
H27	996	792	1,788	20.61%	79.52%
H28	1,260	888	2,148	120.13%	70.48%
H29	924	3,696	4,620	215.08%	400.00%

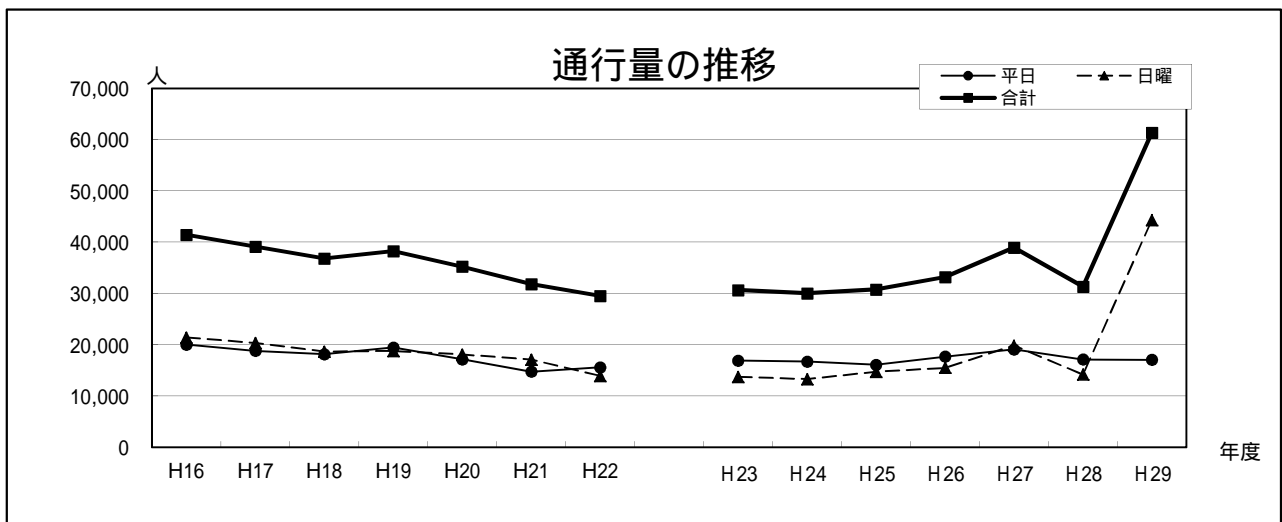
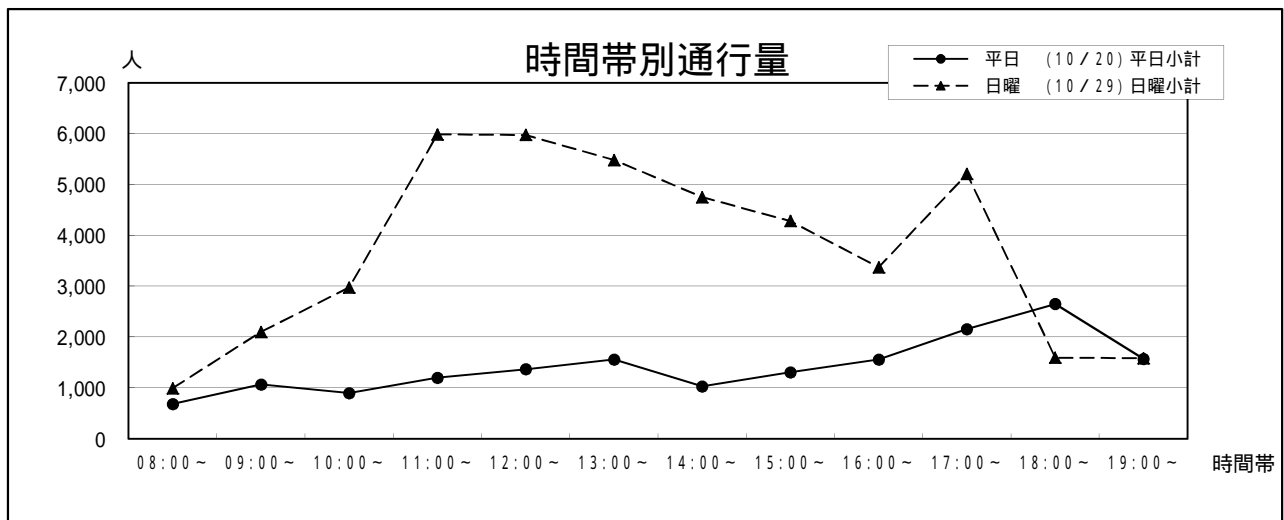


5 パチンコプラザ前（新市街）

電車通り ワシントン通り	平日（10/20）			日曜（10/29）			合計
			平日小計			日曜小計	
08:00～	396	288	684	396	600	996	1,680
09:00～	900	168	1,068	792	1,308	2,100	3,168
10:00～	612	288	900	1,188	1,788	2,976	3,876
11:00～	708	492	1,200	2,844	3,144	5,988	7,188
12:00～	660	708	1,368	3,072	2,904	5,976	7,344
13:00～	852	708	1,560	2,268	3,216	5,484	7,044
14:00～	492	540	1,032	2,544	2,208	4,752	5,784
15:00～	624	684	1,308	1,872	2,412	4,284	5,592
16:00～	612	948	1,560	1,608	1,764	3,372	4,932
17:00～	1,368	792	2,160	1,332	3,876	5,208	7,368
18:00～	1,872	780	2,652	1,116	480	1,596	4,248
19:00～	936	636	1,572	936	648	1,584	3,156
合計	10,032	7,032	17,064	19,968	24,348	44,316	61,380

年	平日	日曜	合計	今回調査/ 前回調査	休日調査/ 平日調査
H16	20,032	21,425	41,457	87.87%	106.95%
H17	18,806	20,335	39,141	94.41%	108.13%
H18	18,156	18,664	36,820	94.07%	102.80%
H19	19,476	18,792	38,268	103.93%	96.49%
H20	17,169	18,066	35,235	92.07%	105.22%
H21	14,748	17,080	31,828	90.33%	115.81%
H22	15,614	13,917	29,531	92.78%	89.13%

H23	16,914	13,728	30,642	103.76%	81.16%
H24	16,716	13,308	30,024	97.98%	79.61%
H25	16,068	14,700	30,768	102.48%	91.49%
H26	17,688	15,504	33,192	107.88%	87.65%
H27	19,104	19,824	38,928	117.28%	103.77%
H28	17,124	14,184	31,308	80.43%	82.83%
H29	17,064	44,316	61,380	196.05%	259.70%

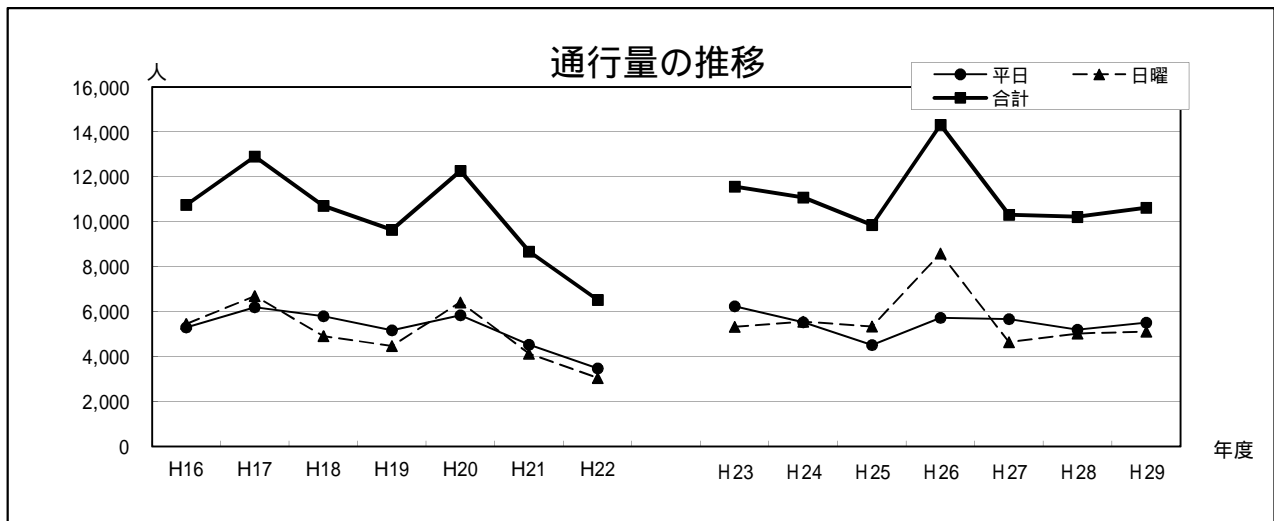
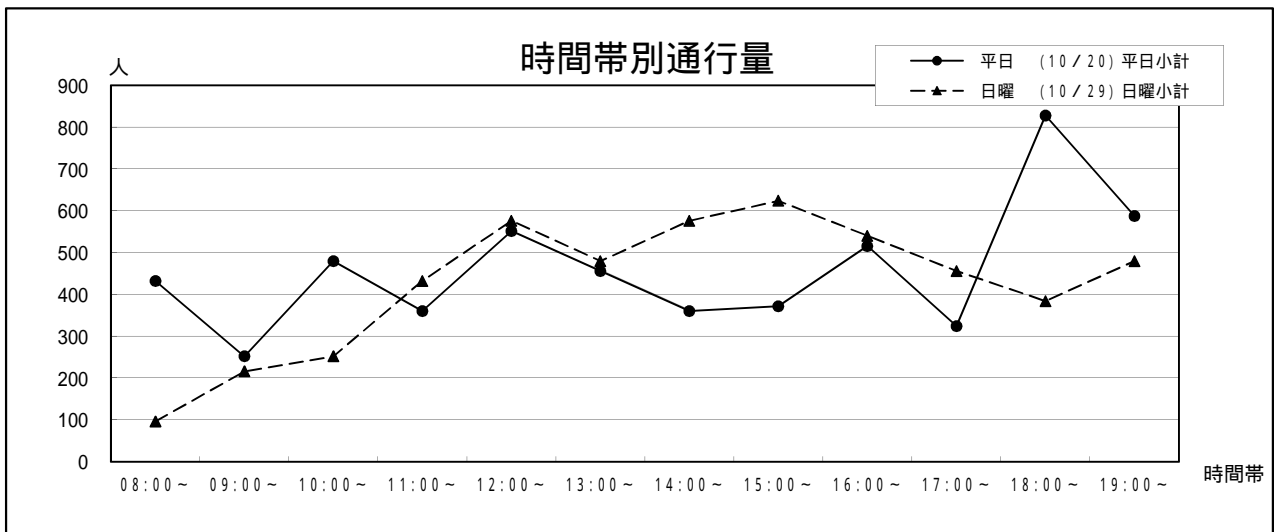


6 新市街郵便局前（シャワー通り）

下通 代継橋	平日（10/20）			日曜（10/29）			合計
			平日小計			日曜小計	
08:00～	180	252	432	48	48	96	528
09:00～	132	120	252	84	132	216	468
10:00～	180	300	480	84	168	252	732
11:00～	108	252	360	108	324	432	792
12:00～	180	372	552	252	324	576	1,128
13:00～	156	300	456	192	288	480	936
14:00～	180	180	360	312	264	576	936
15:00～	168	204	372	204	420	624	996
16:00～	228	288	516	264	276	540	1,056
17:00～	204	120	324	204	252	456	780
18:00～	300	528	828	180	204	384	1,212
19:00～	240	348	588	264	216	480	1,068
合計	2,256	3,264	5,520	2,196	2,916	5,112	10,632

年	平日	日曜	合計	今回調査 / 前回調査	休日調査 / 平日調査
H16	5,297	5,461	10,758	73.08%	103.10%
H17	6,200	6,704	12,904	119.95%	108.13%
H18	5,800	4,912	10,712	83.01%	84.69%
H19	5,173	4,479	9,652	90.10%	86.58%
H20	5,846	6,421	12,267	127.09%	109.84%
H21	4,534	4,139	8,673	70.70%	91.29%
H22	3,480	3,050	6,530	75.29%	87.64%

H23	6,246	5,328	11,574	177.24%	85.30%
H24	5,532	5,556	11,088	95.80%	100.43%
H25	4,524	5,340	9,864	88.96%	118.04%
H26	5,724	8,592	14,316	145.13%	150.10%
H27	5,676	4,644	10,320	72.09%	81.82%
H28	5,196	5,028	10,224	99.07%	96.77%
H29	5,520	5,112	10,632	103.99%	92.61%

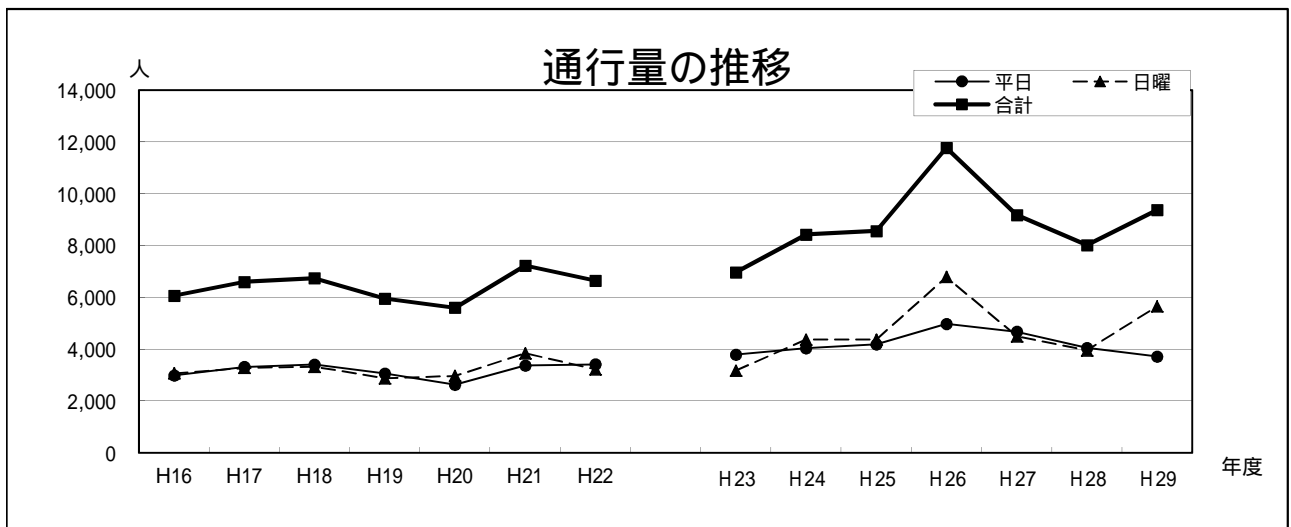
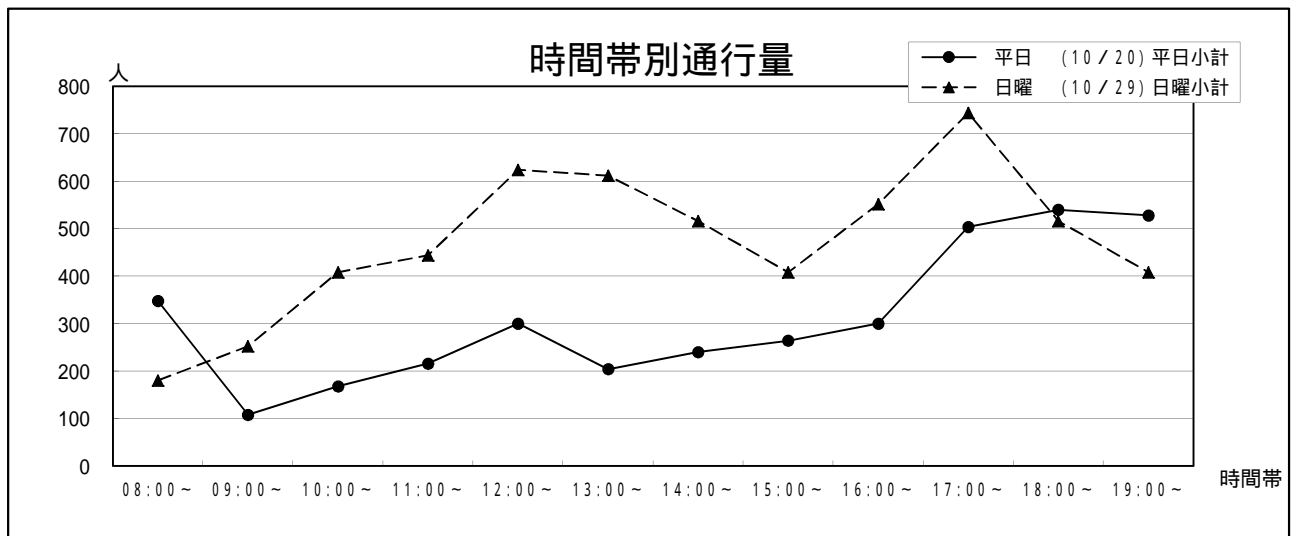


7 双栄ビル前 [ワシントン通り]

国道3号線 新市街	平日 (10/20)			日曜 (10/29)			合計
			平日小計			日曜小計	
08:00~	252	96	348	120	60	180	528
09:00~	72	36	108	156	96	252	360
10:00~	72	96	168	300	108	408	576
11:00~	108	108	216	168	276	444	660
12:00~	132	168	300	360	264	624	924
13:00~	120	84	204	384	228	612	816
14:00~	108	132	240	312	204	516	756
15:00~	156	108	264	144	264	408	672
16:00~	204	96	300	252	300	552	852
17:00~	204	300	504	240	504	744	1,248
18:00~	396	144	540	252	264	516	1,056
19:00~	360	168	528	192	216	408	936
合計	2,184	1,536	3,720	2,880	2,784	5,664	9,384

年	平日	日曜	合計	今回調査/ 前回調査	休日調査/ 平日調査
H16	2,996	3,073	6,069	78.66%	102.57%
H17	3,321	3,284	6,605	108.83%	98.89%
H18	3,414	3,329	6,743	102.09%	97.51%
H19	3,072	2,885	5,957	88.34%	93.91%
H20	2,633	2,974	5,607	94.12%	112.95%
H21	3,381	3,847	7,228	128.91%	113.78%
H22	3,419	3,233	6,652	92.03%	94.56%

H23	3,792	3,180	6,972	104.81%	83.86%
H24	4,044	4,380	8,424	120.83%	108.31%
H25	4,188	4,380	8,568	101.71%	104.58%
H26	4,980	6,792	11,772	137.39%	136.39%
H27	4,680	4,500	9,180	77.98%	96.15%
H28	4,056	3,960	8,016	87.32%	97.63%
H29	3,720	5,664	9,384	117.07%	152.26%

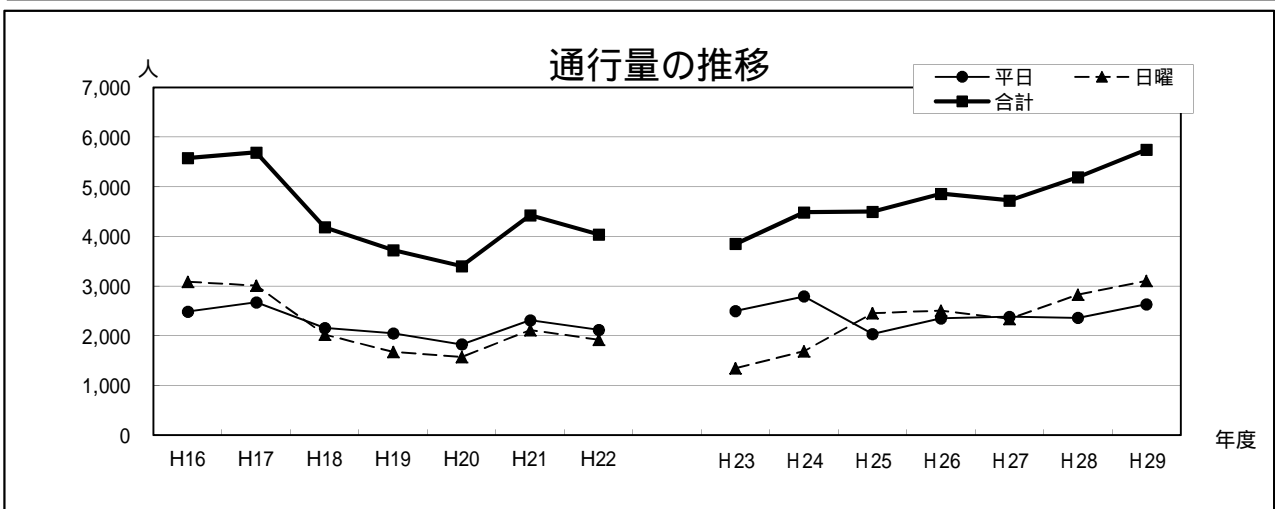
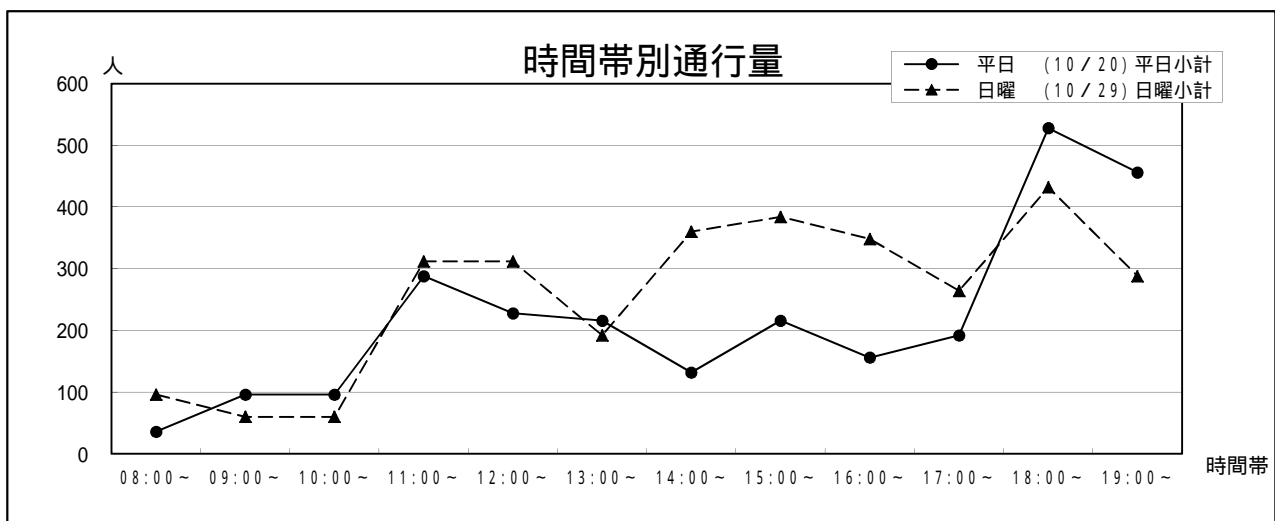


8 モアーズビル前（プールスコート）

下通 栄通り	平日 (10/20)			日曜 (10/29)			合計
			平日小計			日曜小計	
08:00～	12	24	36	0	96	96	132
09:00～	72	24	96	24	36	60	156
10:00～	36	60	96	36	24	60	156
11:00～	132	156	288	36	276	312	600
12:00～	120	108	228	168	144	312	540
13:00～	132	84	216	108	84	192	408
14:00～	24	108	132	144	216	360	492
15:00～	96	120	216	180	204	384	600
16:00～	60	96	156	204	144	348	504
17:00～	84	108	192	120	144	264	456
18:00～	252	276	528	276	156	432	960
19:00～	276	180	456	192	96	288	744
合計	1,296	1,344	2,640	1,488	1,620	3,108	5,748

年	平日	日曜	合計	今回調査/ 前回調査	休日調査/ 平日調査
H16	2,490	3,089	5,579	98.12%	124.06%
H17	2,679	3,011	5,690	101.99%	112.39%
H18	2,163	2,025	4,188	73.60%	93.62%
H19	2,049	1,680	3,729	89.04%	81.99%
H20	1,829	1,577	3,406	91.34%	86.22%
H21	2,314	2,116	4,430	130.06%	91.44%
H22	2,122	1,922	4,044	91.29%	90.57%

H23	2,502	1,350	3,852	95.25%	53.96%
H24	2,796	1,692	4,488	116.51%	60.52%
H25	2,040	2,460	4,500	100.27%	120.59%
H26	2,352	2,508	4,860	108.00%	106.63%
H27	2,388	2,340	4,728	97.28%	97.99%
H28	2,364	2,832	5,196	109.90%	119.80%
H29	2,640	3,108	5,748	110.62%	117.73%

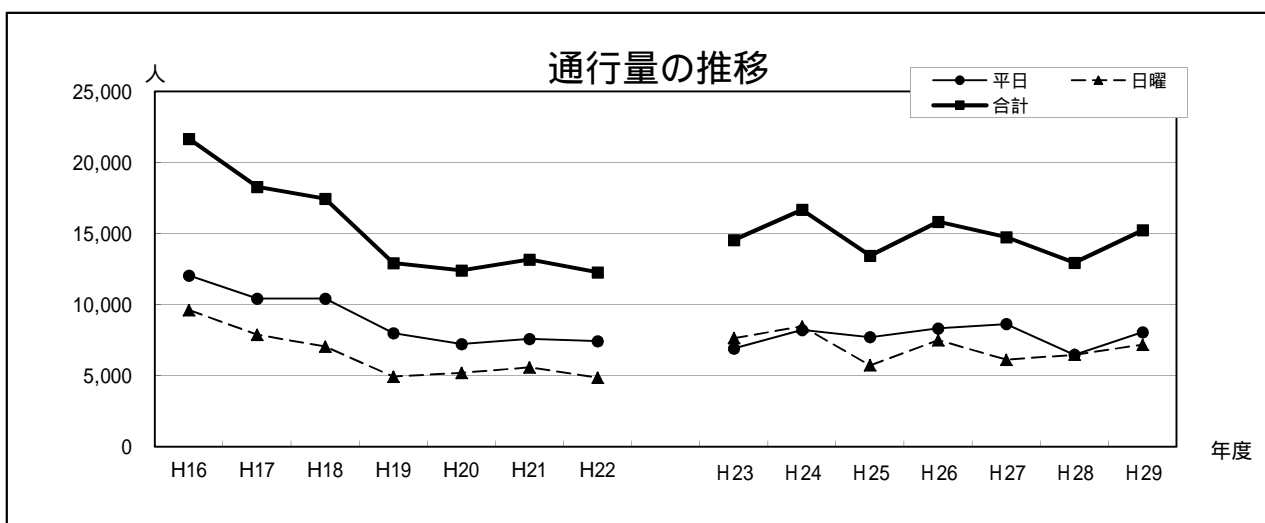
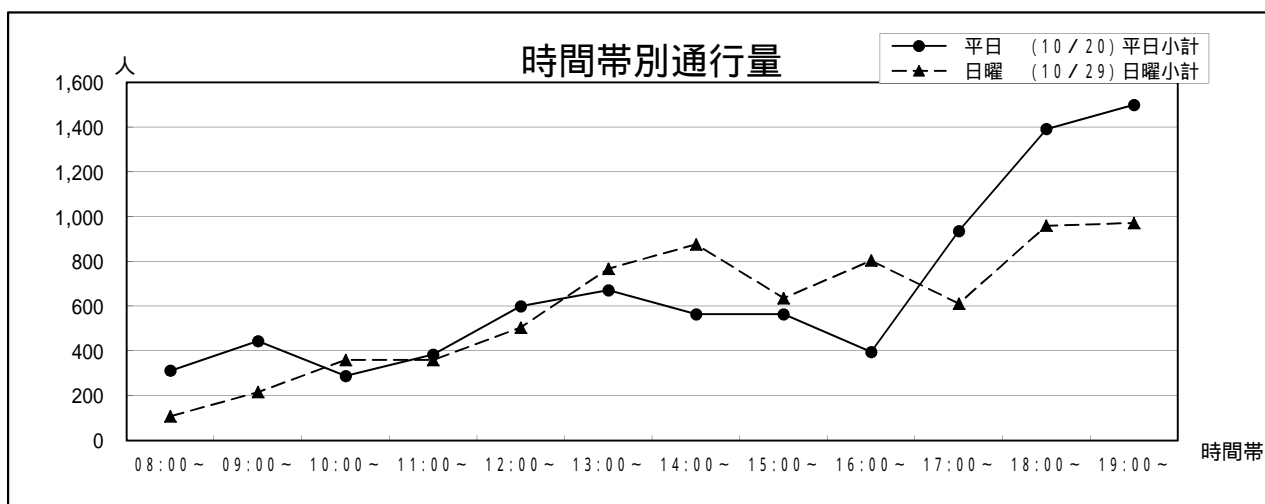


9 南日本銀行熊本営業部前（銀座通り）

下通 電車通り	平日（10/20）			日曜（10/29）			合計
			平日小計			日曜小計	
08:00～	192	120	312	36	72	108	420
09:00～	276	168	444	108	108	216	660
10:00～	96	192	288	228	132	360	648
11:00～	168	216	384	228	132	360	744
12:00～	276	324	600	240	264	504	1,104
13:00～	360	312	672	432	336	768	1,440
14:00～	276	288	564	444	432	876	1,440
15:00～	228	336	564	336	300	636	1,200
16:00～	240	156	396	384	420	804	1,200
17:00～	432	504	936	480	132	612	1,548
18:00～	552	840	1,392	552	408	960	2,352
19:00～	948	552	1,500	540	432	972	2,472
合計	4,044	4,008	8,052	4,008	3,168	7,176	15,228

年	平日	日曜	合計	今回調査/ 前回調査	休日調査/ 平日調査
H16	12,045	9,603	21,648	94.34%	79.73%
H17	10,412	7,867	18,279	84.44%	75.56%
H18	10,414	7,033	17,447	95.45%	67.53%
H19	7,985	4,933	12,918	74.04%	61.78%
H20	7,221	5,188	12,409	96.06%	71.85%
H21	7,587	5,572	13,159	106.04%	73.44%
H22	7,418	4,852	12,270	93.24%	65.41%

H23	6,900	7,638	14,538	118.48%	110.70%
H24	8,208	8,460	16,668	114.65%	103.07%
H25	7,704	5,724	13,428	80.56%	74.30%
H26	8,328	7,500	15,828	117.87%	90.06%
H27	8,628	6,120	14,748	93.18%	70.93%
H28	6,468	6,468	12,936	87.71%	100.00%
H29	8,052	7,176	15,228	117.72%	89.12%

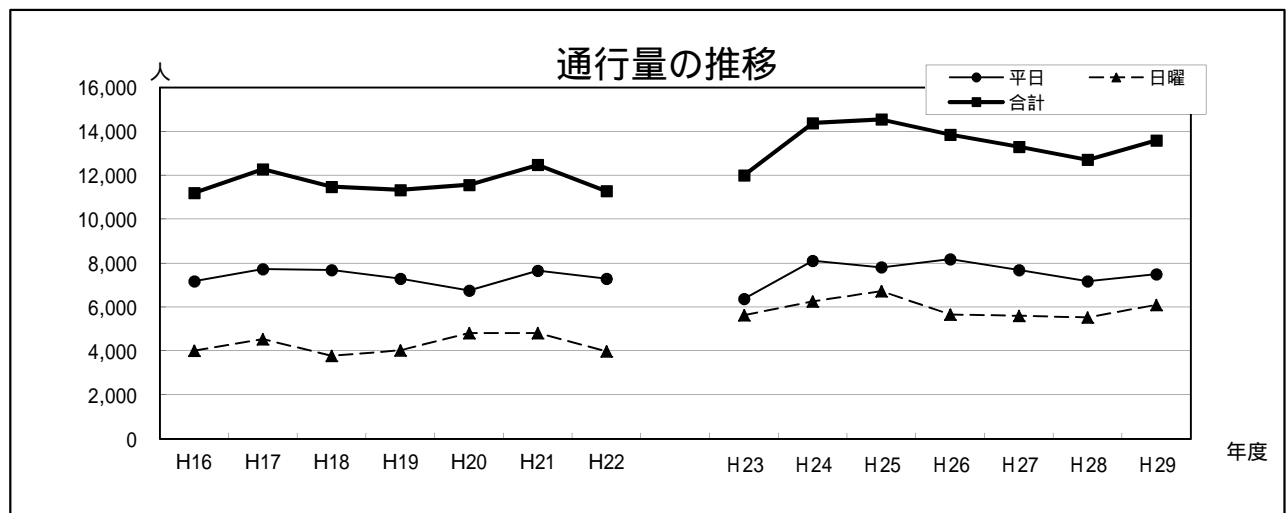
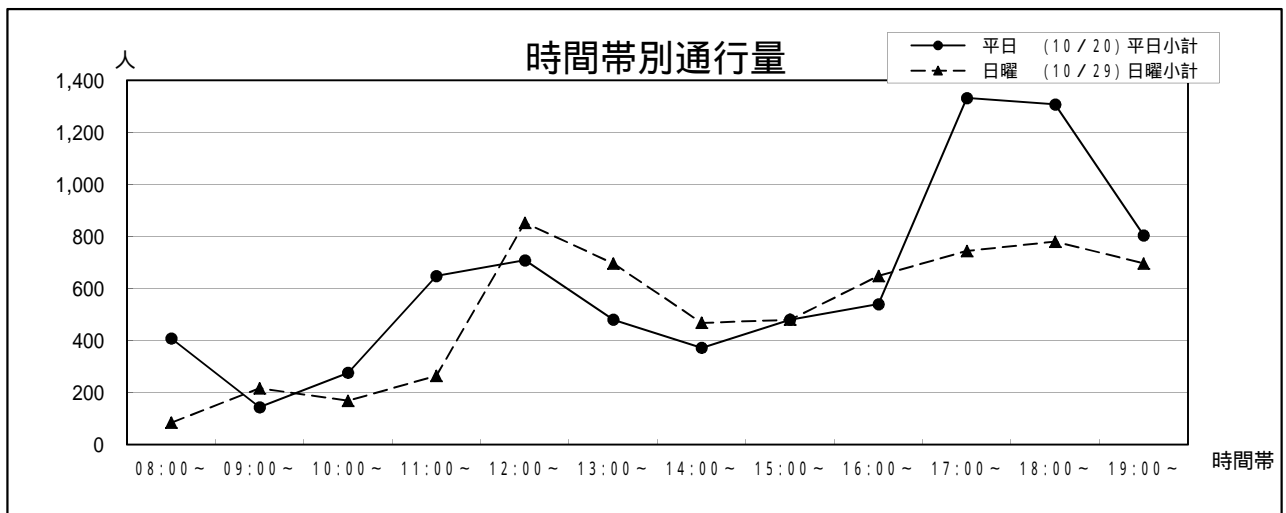


10 南酒店前（城見町通り）

電車通り 下通	平日（10/20）			日曜（10/29）			合計
			平日小計			日曜小計	
08:00～	240	168	408	0	84	84	492
09:00～	72	72	144	84	132	216	360
10:00～	84	192	276	60	108	168	444
11:00～	252	396	648	192	72	264	912
12:00～	420	288	708	624	228	852	1,560
13:00～	252	228	480	396	300	696	1,176
14:00～	168	204	372	216	252	468	840
15:00～	252	228	480	276	204	480	960
16:00～	384	156	540	456	192	648	1,188
17:00～	600	732	1,332	444	300	744	2,076
18:00～	708	600	1,308	552	228	780	2,088
19:00～	540	264	804	540	156	696	1,500
合計	3,972	3,528	7,500	3,840	2,256	6,096	13,596

年	平日	日曜	合計	今回調査/ 前回調査	休日調査/ 平日調査
H16	7,179	4,021	11,200	91.01%	56.01%
H17	7,735	4,542	12,277	109.62%	58.72%
H18	7,686	3,789	11,475	93.47%	49.30%
H19	7,294	4,033	11,327	98.71%	55.29%
H20	6,758	4,812	11,570	102.15%	71.20%
H21	7,657	4,820	12,477	107.84%	62.95%
H22	7,290	3,990	11,280	90.41%	54.73%

H23	6,378	5,628	12,006	106.44%	88.24%
H24	8,112	6,264	14,376	119.74%	77.22%
H25	7,812	6,732	14,544	101.17%	86.18%
H26	8,184	5,664	13,848	95.21%	69.21%
H27	7,692	5,604	13,296	96.01%	72.85%
H28	7,176	5,532	12,708	95.58%	77.09%
H29	7,500	6,096	13,596	106.99%	81.28%

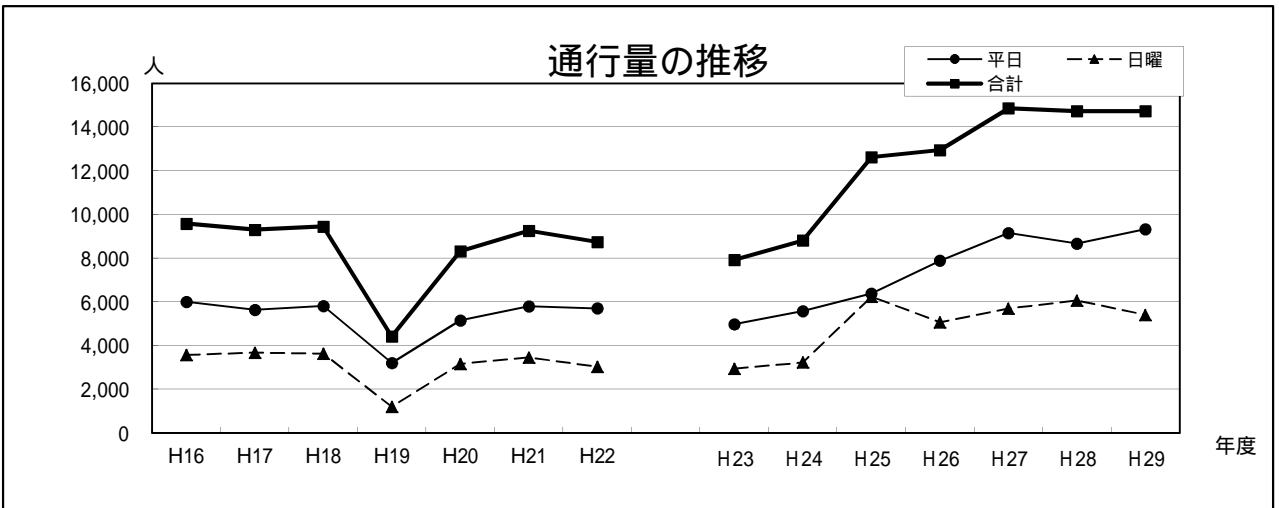
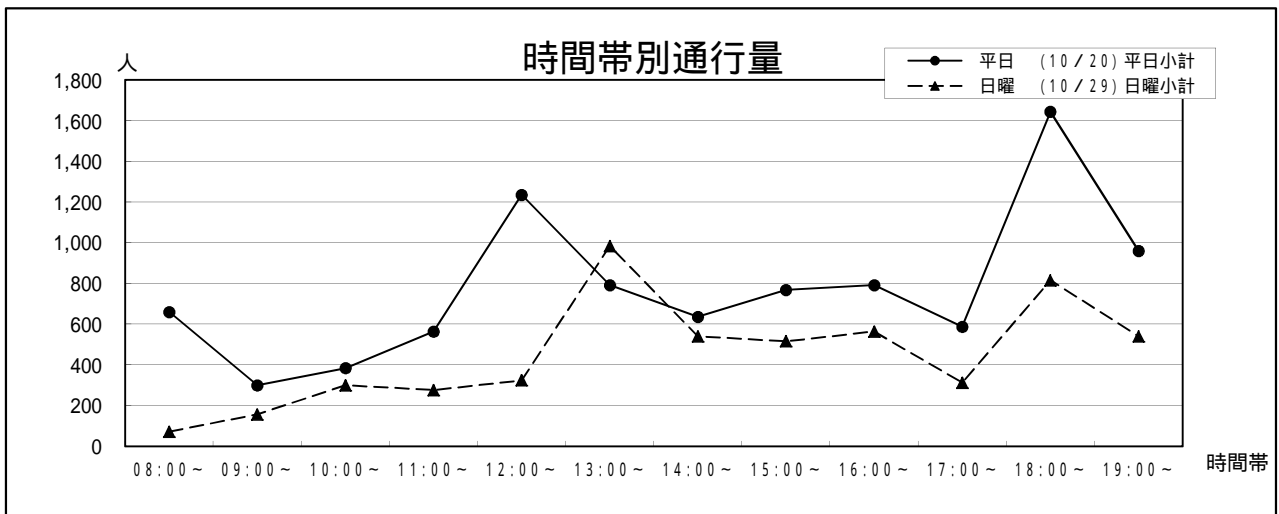


11 山小屋ビル前（市庁舎通り）

下通 市役所	平日（10/20）			日曜（10/29）			合計
			平日小計			日曜小計	
08:00～	36	624	660	36	36	72	732
09:00～	120	180	300	84	72	156	456
10:00～	228	156	384	240	60	300	684
11:00～	264	300	564	156	120	276	840
12:00～	684	552	1,236	180	144	324	1,560
13:00～	336	456	792	564	420	984	1,776
14:00～	264	372	636	372	168	540	1,176
15:00～	372	396	768	288	228	516	1,284
16:00～	408	384	792	420	144	564	1,356
17:00～	312	276	588	180	132	312	900
18:00～	816	828	1,644	552	264	816	2,460
19:00～	408	552	960	372	168	540	1,500
合計	4,248	5,076	9,324	3,444	1,956	5,400	14,724

年	平日	日曜	合計	今回調査 / 前回調査	休日調査 / 平日調査
H16	6,009	3,567	9,576	84.61%	59.36%
H17	5,633	3,670	9,303	97.15%	65.15%
H18	5,817	3,627	9,444	101.52%	62.35%
H19	3,212	1,205	4,417	46.77%	37.52%
H20	5,148	3,168	8,316	188.27%	61.54%
H21	5,796	3,458	9,254	111.28%	59.66%
H22	5,704	3,035	8,739	94.43%	53.21%

H23	4,980	2,946	7,926	90.70%	59.16%
H24	5,580	3,228	8,808	111.13%	57.85%
H25	6,384	6,240	12,624	143.32%	97.74%
H26	7,884	5,064	12,948	102.57%	64.23%
H27	9,156	5,700	14,856	114.74%	62.25%
H28	8,664	6,060	14,724	99.11%	69.94%
H29	9,324	5,400	14,724	100.00%	57.92%

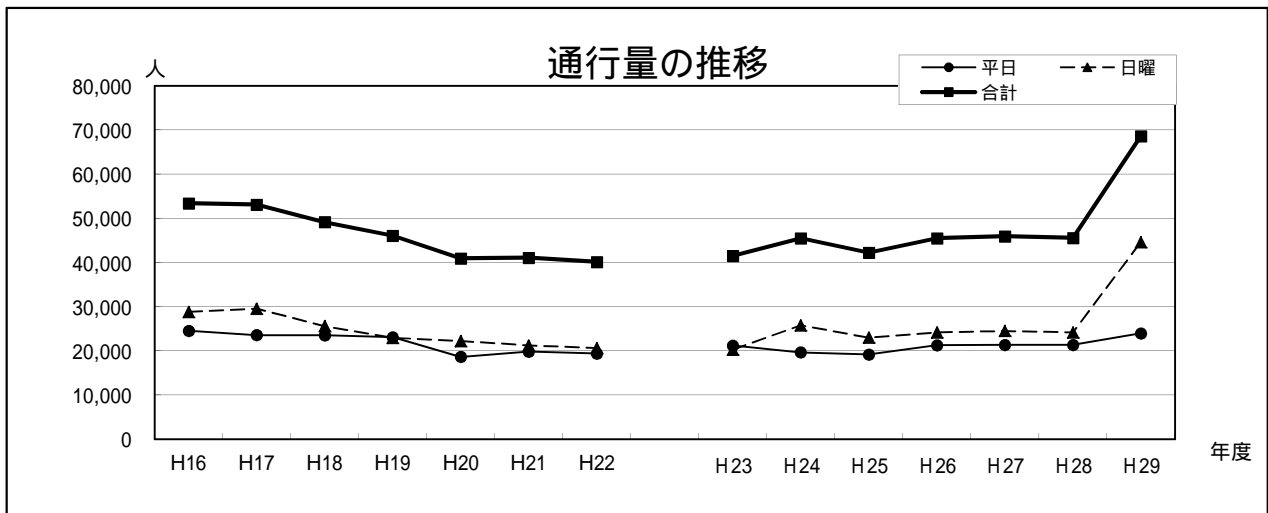
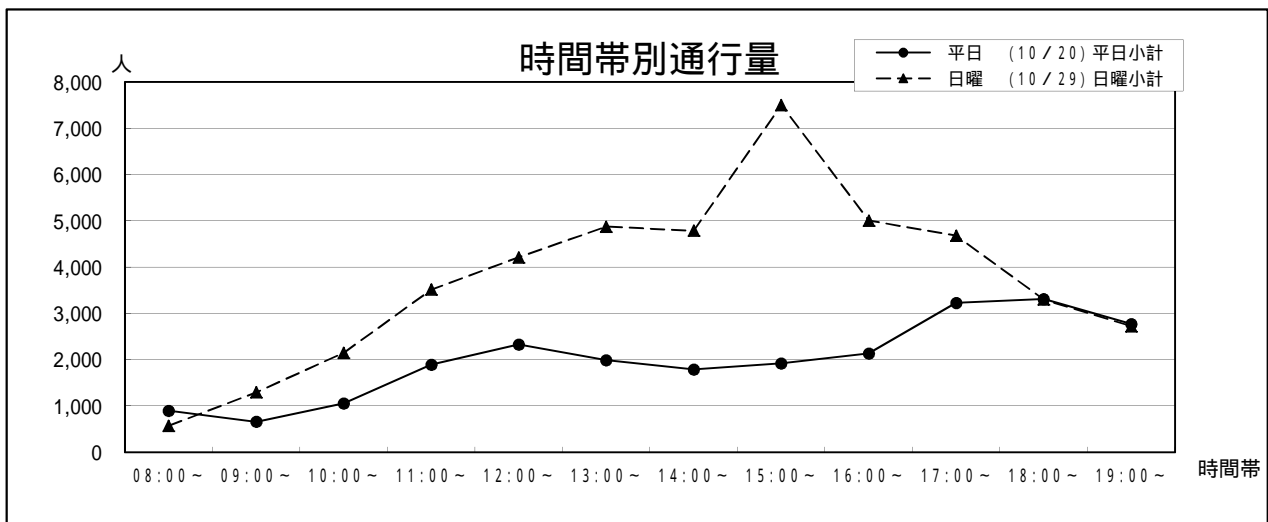


12 カリーノセカンド前（下通）

銀座通り 新市街	平日（10/20）		日曜（10/29）			合計	
			平日小計		日曜小計		
08:00～	408	492	900	348	228	576	1,476
09:00～	252	408	660	684	612	1,296	1,956
10:00～	588	468	1,056	1,008	1,140	2,148	3,204
11:00～	804	1,092	1,896	1,692	1,824	3,516	5,412
12:00～	1,236	1,092	2,328	1,848	2,364	4,212	6,540
13:00～	840	1,152	1,992	2,100	2,772	4,872	6,864
14:00～	852	936	1,788	2,376	2,412	4,788	6,576
15:00～	1,140	780	1,920	2,304	5,196	7,500	9,420
16:00～	984	1,152	2,136	2,508	2,496	5,004	7,140
17:00～	1,320	1,908	3,228	1,656	3,024	4,680	7,908
18:00～	1,260	2,052	3,312	1,968	1,332	3,300	6,612
19:00～	1,248	1,524	2,772	1,296	1,428	2,724	5,496
合計	10,932	13,056	23,988	19,788	24,828	44,616	68,604

年	平日	日曜	合計	今回調査/ 前回調査	休日調査/ 平日調査
H16	24,591	28,836	53,427	82.60%	117.26%
H17	23,600	29,545	53,145	99.47%	125.19%
H18	23,543	25,626	49,169	92.52%	108.85%
H19	23,128	22,991	46,119	93.80%	99.41%
H20	18,672	22,249	40,921	88.73%	119.16%
H21	19,856	21,238	41,094	100.42%	106.96%
H22	19,450	20,679	40,129	97.65%	106.32%

H23	21,240	20,298	41,538	103.51%	95.56%
H24	19,680	25,812	45,492	109.52%	131.16%
H25	19,212	23,016	42,228	92.83%	119.80%
H26	21,300	24,228	45,528	107.81%	113.75%
H27	21,396	24,540	45,936	100.90%	114.69%
H28	21,408	24,192	45,600	99.27%	113.00%
H29	23,988	44,616	68,604	150.45%	185.99%

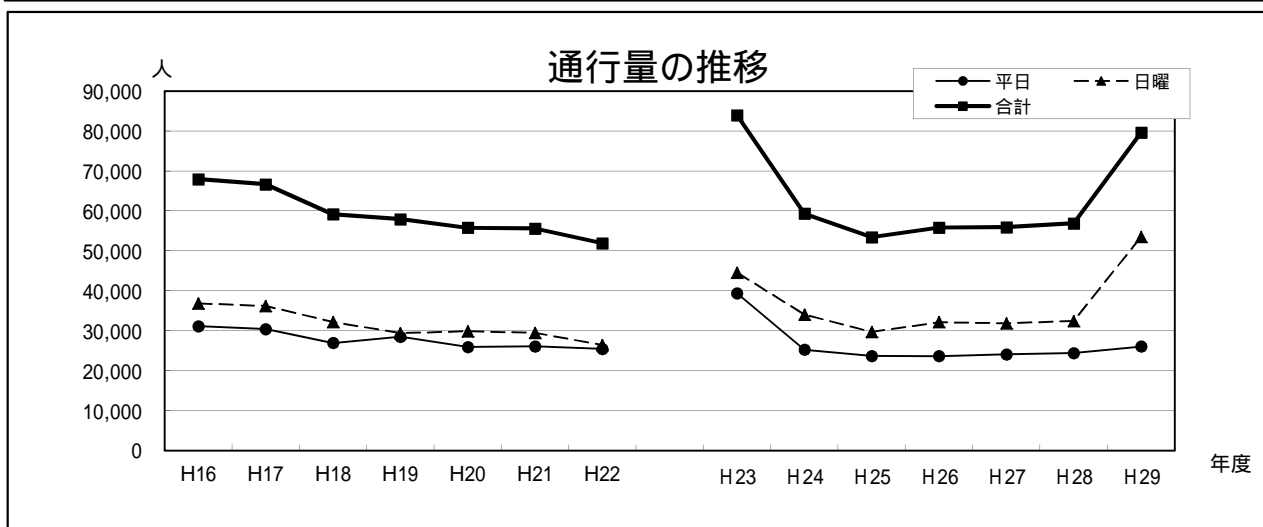
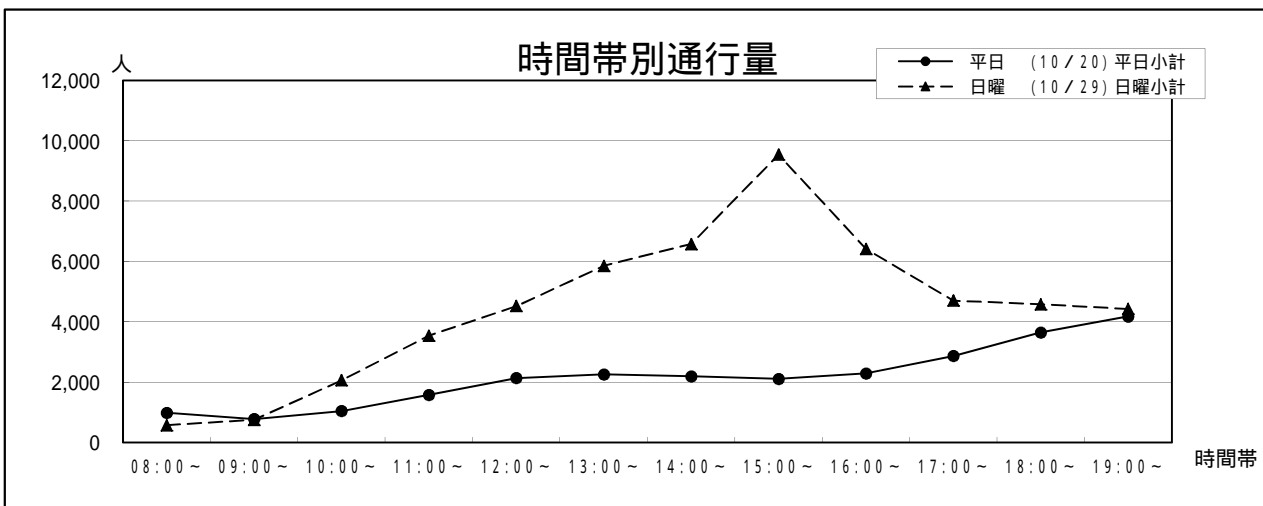


13 三国屋前（下通）

銀座通り 電車通り	平日（10/20）		日曜（10/29）			合計	
			平日小計		日曜小計		
08:00～	576	408	984	336	240	576	1,560
09:00～	468	312	780	372	384	756	1,536
10:00～	600	444	1,044	1,140	924	2,064	3,108
11:00～	864	720	1,584	1,740	1,800	3,540	5,124
12:00～	1,140	996	2,136	2,472	2,052	4,524	6,660
13:00～	1,284	972	2,256	2,976	2,880	5,856	8,112
14:00～	1,152	1,044	2,196	3,384	3,192	6,576	8,772
15:00～	1,092	1,020	2,112	3,636	5,904	9,540	11,652
16:00～	1,020	1,272	2,292	3,168	3,252	6,420	8,712
17:00～	1,248	1,620	2,868	2,100	2,604	4,704	7,572
18:00～	1,860	1,788	3,648	2,268	2,316	4,584	8,232
19:00～	1,836	2,340	4,176	1,872	2,556	4,428	8,604
合計	13,140	12,936	26,076	25,464	28,104	53,568	79,644

年	平日	日曜	合計	今回調査/ 前回調査	休日調査/ 平日調査
H16	31,156	36,835	67,991	84.74%	118.23%
H17	30,468	36,205	66,673	98.06%	118.83%
H18	26,959	32,223	59,182	88.76%	119.53%
H19	28,526	29,406	57,932	97.89%	103.08%
H20	25,934	29,894	55,828	96.37%	115.27%
H21	26,140	29,462	55,602	99.60%	112.71%
H22	25,473	26,471	51,944	93.42%	103.92%

H23	39,390	44,574	83,964	161.64%	113.16%
H24	25,272	34,068	59,340	70.67%	134.81%
H25	23,748	29,700	53,448	90.07%	125.06%
H26	23,676	32,172	55,848	104.49%	135.88%
H27	24,096	31,872	55,968	100.21%	132.27%
H28	24,432	32,448	56,880	101.63%	132.81%
H29	26,076	53,568	79,644	140.02%	205.43%

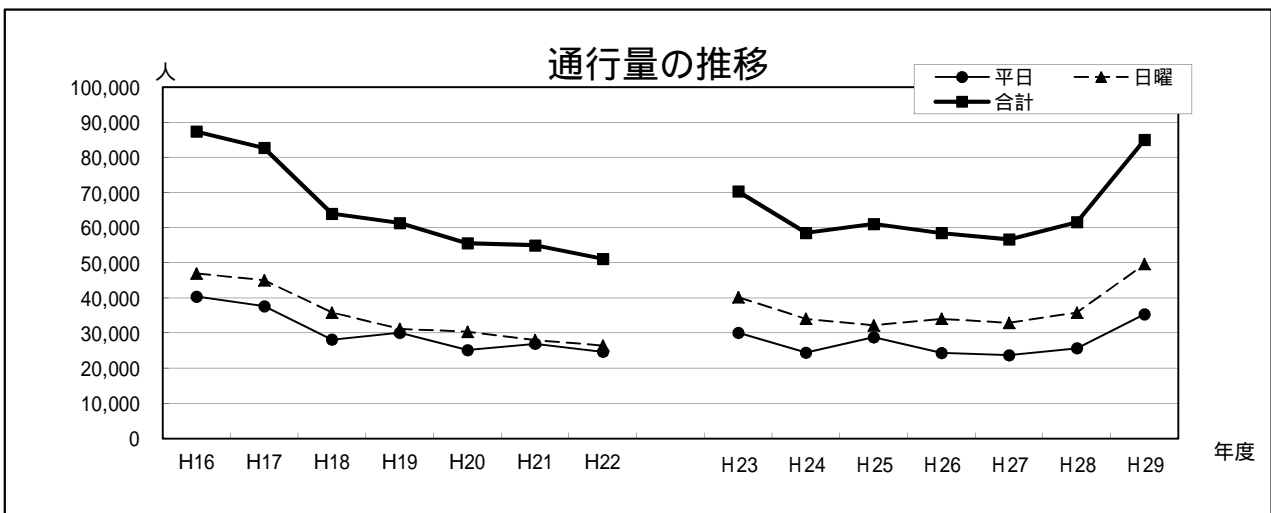
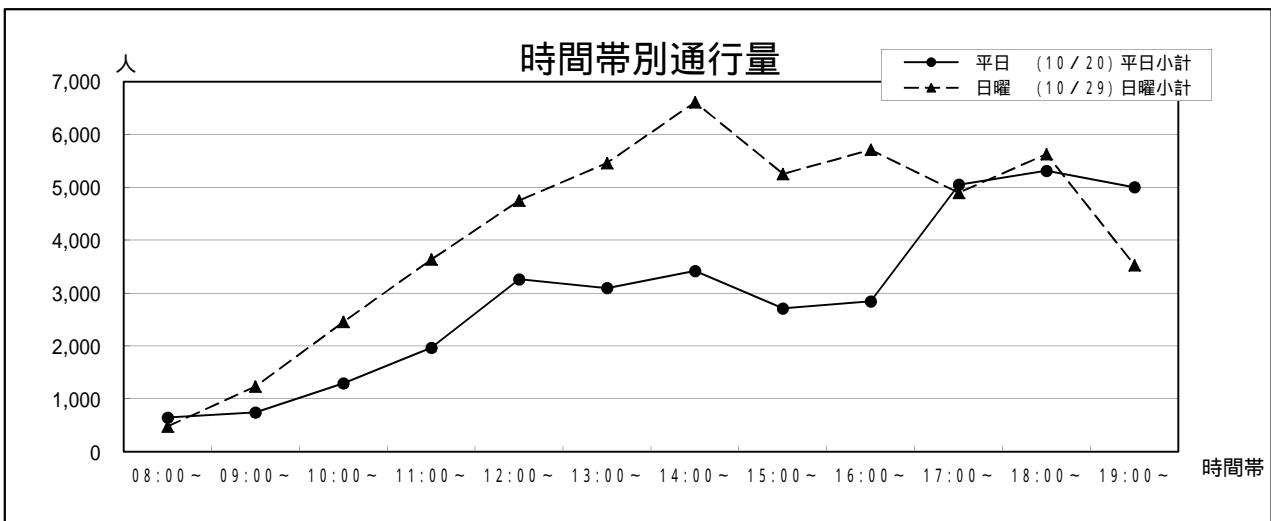


14 COCOSA前〔下通〕

電車通り 銀座通り	平日 (10/20)			日曜 (10/29)			合計
			平日小計			日曜小計	
08:00~	372	276	648	228	252	480	1,128
09:00~	432	312	744	660	576	1,236	1,980
10:00~	720	576	1,296	1,212	1,248	2,460	3,756
11:00~	852	1,116	1,968	2,100	1,536	3,636	5,604
12:00~	1,572	1,692	3,264	2,616	2,136	4,752	8,016
13:00~	1,596	1,500	3,096	2,832	2,628	5,460	8,556
14:00~	1,788	1,632	3,420	2,976	3,636	6,612	10,032
15:00~	1,284	1,428	2,712	2,124	3,132	5,256	7,968
16:00~	1,572	1,272	2,844	2,580	3,132	5,712	8,556
17:00~	2,256	2,796	5,052	2,280	2,616	4,896	9,948
18:00~	2,304	3,012	5,316	2,916	2,712	5,628	10,944
19:00~	1,644	3,360	5,004	1,824	1,704	3,528	8,532
合計	16,392	18,972	35,364	24,348	25,308	49,656	85,020

年	平日	日曜	合計	今回調査/ 前回調査	休日調査/ 平日調査
H16	40,370	46,991	87,361	89.92%	116.40%
H17	37,655	45,050	82,705	94.67%	119.64%
H18	28,151	35,870	64,021	77.41%	127.42%
H19	30,129	31,229	61,358	95.84%	103.65%
H20	25,167	30,402	55,569	90.57%	120.80%
H21	26,965	28,018	54,983	98.95%	103.91%
H22	24,690	26,455	51,145	93.02%	107.15%

H23	30,090	40,224	70,314	137.48%	133.68%
H24	24,468	34,080	58,548	83.27%	139.28%
H25	28,860	32,184	61,044	104.26%	111.52%
H26	24,408	34,068	58,476	95.79%	139.58%
H27	23,736	32,916	56,652	96.88%	138.68%
H28	25,692	35,880	61,572	108.68%	139.65%
H29	35,364	49,656	85,020	138.08%	140.41%

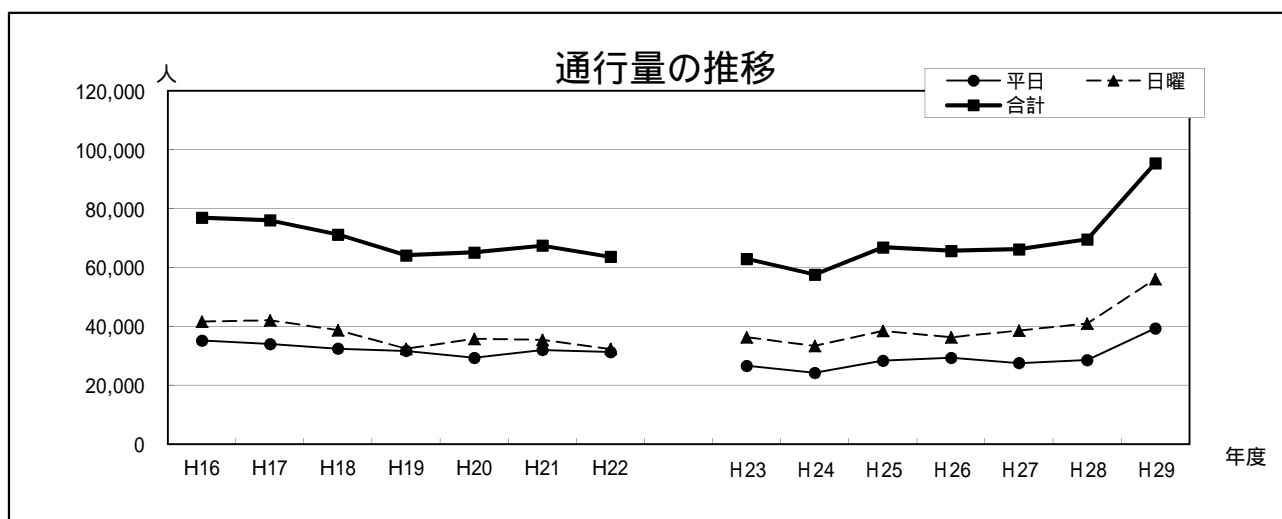
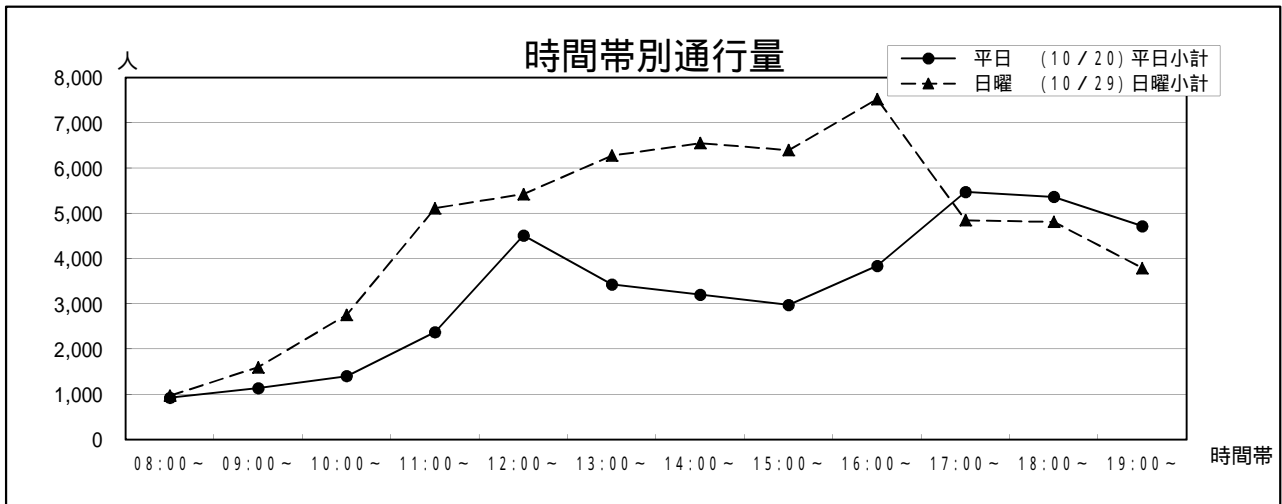


15 ファインビル前〔下通〕

電車通り 銀座通り	平日 (10/20)			日曜 (10/29)			合計
			平日小計			日曜小計	
08:00~	420	504	924	468	504	972	1,896
09:00~	576	564	1,140	732	864	1,596	2,736
10:00~	672	732	1,404	1,464	1,296	2,760	4,164
11:00~	1,128	1,248	2,376	3,108	2,004	5,112	7,488
12:00~	2,076	2,436	4,512	3,156	2,268	5,424	9,936
13:00~	1,680	1,752	3,432	3,300	2,976	6,276	9,708
14:00~	1,596	1,608	3,204	3,228	3,324	6,552	9,756
15:00~	1,644	1,332	2,976	3,072	3,324	6,396	9,372
16:00~	2,064	1,776	3,840	3,948	3,576	7,524	11,364
17:00~	2,580	2,892	5,472	3,012	1,836	4,848	10,320
18:00~	2,328	3,036	5,364	2,424	2,388	4,812	10,176
19:00~	1,944	2,772	4,716	1,740	2,052	3,792	8,508
合計	18,708	20,652	39,360	29,652	26,412	56,064	95,424

年	平日	日曜	合計	今回調査/ 前回調査	休日調査/ 平日調査
H16	35,273	41,638	76,911	84.03%	118.04%
H17	34,003	42,037	76,040	98.87%	123.63%
H18	32,459	38,705	71,164	93.59%	119.24%
H19	31,697	32,436	64,133	90.12%	102.33%
H20	29,342	35,819	65,161	101.60%	122.07%
H21	32,030	35,428	67,458	103.53%	110.61%
H22	31,303	32,354	63,657	94.37%	103.36%

H23	26,652	36,282	62,934	98.86%	136.13%
H24	24,252	33,348	57,600	91.52%	137.51%
H25	28,368	38,508	66,876	116.10%	135.74%
H26	29,328	36,312	65,640	98.15%	123.81%
H27	27,576	38,640	66,216	100.88%	140.12%
H28	28,560	41,028	69,588	105.09%	143.66%
H29	39,360	56,064	95,424	137.13%	142.44%

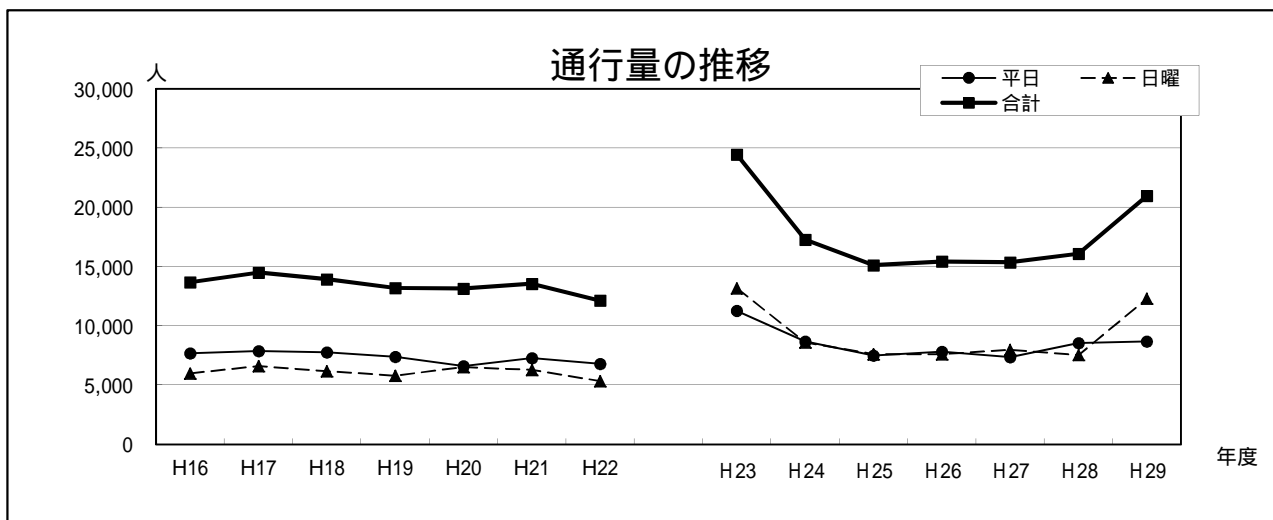
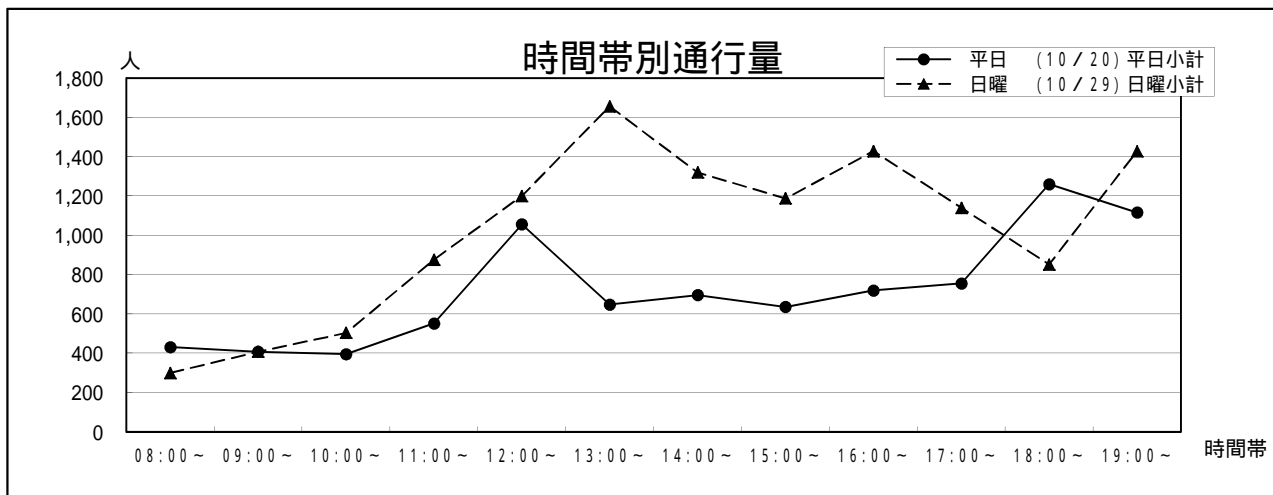


16 カリーノ下通 南側入口横 (安政町)

駕町通り 下通	平日 (10/20)			日曜 (10/29)			合計
			平日小計			日曜小計	
08:00~	240	192	432	228	72	300	732
09:00~	288	120	408	252	156	408	816
10:00~	228	168	396	372	132	504	900
11:00~	312	240	552	456	420	876	1,428
12:00~	600	456	1,056	564	636	1,200	2,256
13:00~	240	408	648	960	696	1,656	2,304
14:00~	348	348	696	696	624	1,320	2,016
15:00~	264	372	636	408	780	1,188	1,824
16:00~	360	360	720	492	936	1,428	2,148
17:00~	372	384	756	432	708	1,140	1,896
18:00~	684	576	1,260	228	624	852	2,112
19:00~	624	492	1,116	720	708	1,428	2,544
合計	4,560	4,116	8,676	5,808	6,492	12,300	20,976

年	平日	日曜	合計	今回調査/ 前回調査	休日調査/ 平日調査
H16	7,691	5,982	13,673	76.03%	77.78%
H17	7,868	6,615	14,483	105.92%	84.07%
H18	7,759	6,169	13,928	96.17%	79.51%
H19	7,385	5,802	13,187	94.68%	78.56%
H20	6,611	6,527	13,138	99.63%	98.73%
H21	7,274	6,275	13,549	103.13%	86.27%
H22	6,793	5,333	12,126	89.50%	78.51%

H23	11,262	13,176	24,438	201.53%	117.00%
H24	8,688	8,592	17,280	70.71%	98.90%
H25	7,500	7,608	15,108	87.43%	101.44%
H26	7,812	7,608	15,420	102.07%	97.39%
H27	7,368	7,992	15,360	99.61%	108.47%
H28	8,544	7,536	16,080	104.69%	88.20%
H29	8,676	12,300	20,976	130.45%	141.77%

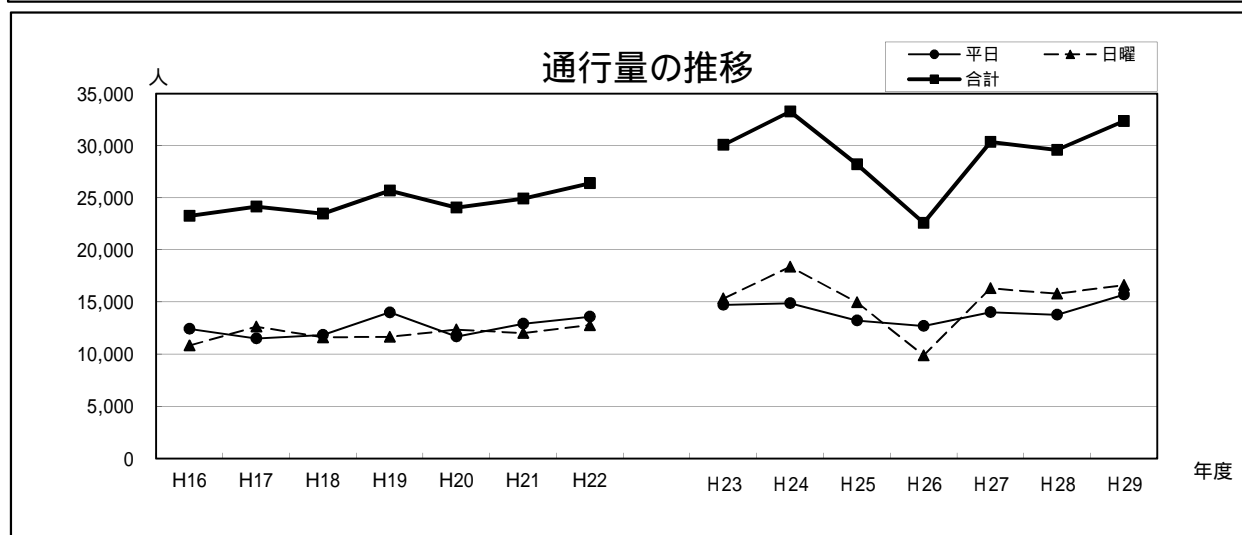
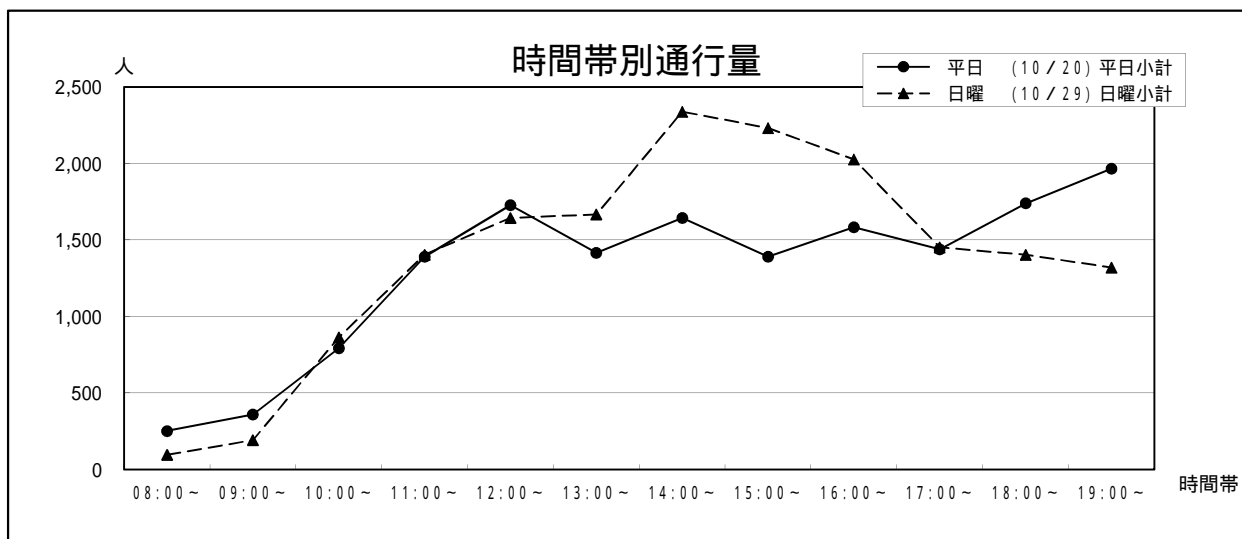


17 カーリーノ下通 北側入口横（下通）

下通 駕町通り	平日（10/20）			日曜（10/29）			合計
			平日小計			日曜小計	
08:00～	36	216	252	24	72	96	348
09:00～	168	192	360	96	96	192	552
10:00～	456	336	792	372	492	864	1,656
11:00～	696	696	1,392	540	864	1,404	2,796
12:00～	972	756	1,728	804	840	1,644	3,372
13:00～	684	732	1,416	744	924	1,668	3,084
14:00～	960	684	1,644	1,200	1,140	2,340	3,984
15:00～	708	684	1,392	1,224	1,008	2,232	3,624
16:00～	888	696	1,584	996	1,032	2,028	3,612
17:00～	684	756	1,440	612	840	1,452	2,892
18:00～	768	972	1,740	564	840	1,404	3,144
19:00～	876	1,092	1,968	660	660	1,320	3,288
合計	7,896	7,812	15,708	7,836	8,808	16,644	32,352

年	平日	日曜	合計	今回調査/ 前回調査	休日調査/ 平日調査
H16	12,424	10,842	23,266	81.13%	87.27%
H17	11,521	12,643	24,164	103.86%	109.74%
H18	11,855	11,620	23,475	97.15%	98.02%
H19	14,017	11,677	25,694	109.45%	83.31%
H20	11,691	12,377	24,068	93.67%	105.87%
H21	12,916	12,024	24,940	103.62%	93.09%
H22	13,601	12,790	26,391	105.82%	94.04%

H23	14,730	15,360	30,090	114.02%	104.28%
H24	14,892	18,384	33,276	110.59%	123.45%
H25	13,224	14,976	28,200	84.75%	113.25%
H26	12,708	9,876	22,584	80.09%	77.71%
H27	14,040	16,332	30,372	134.48%	116.32%
H28	13,776	15,804	29,580	97.39%	114.72%
H29	15,708	16,644	32,352	109.37%	105.96%

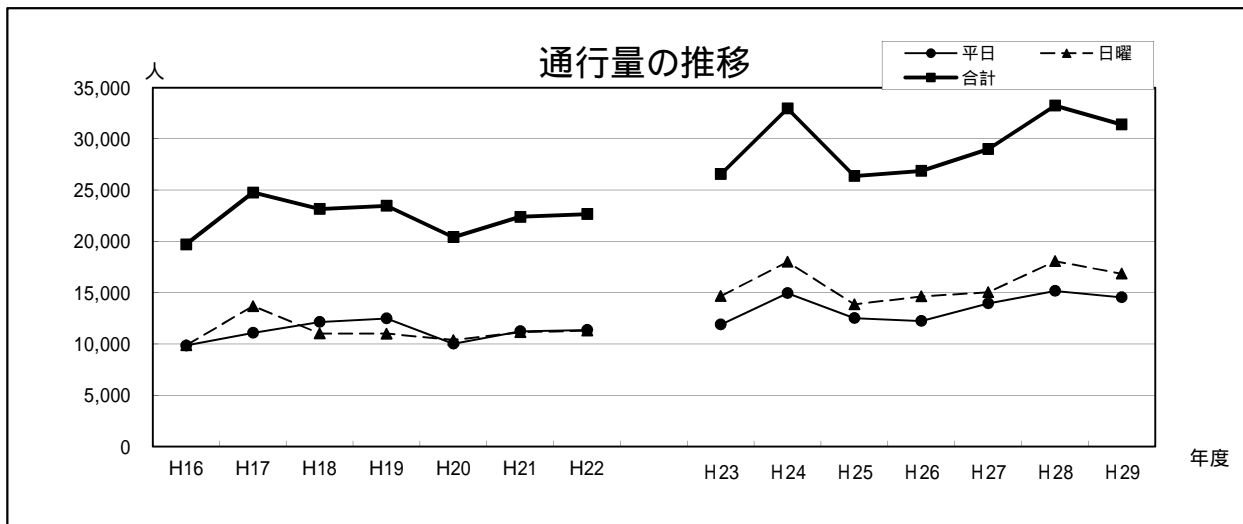
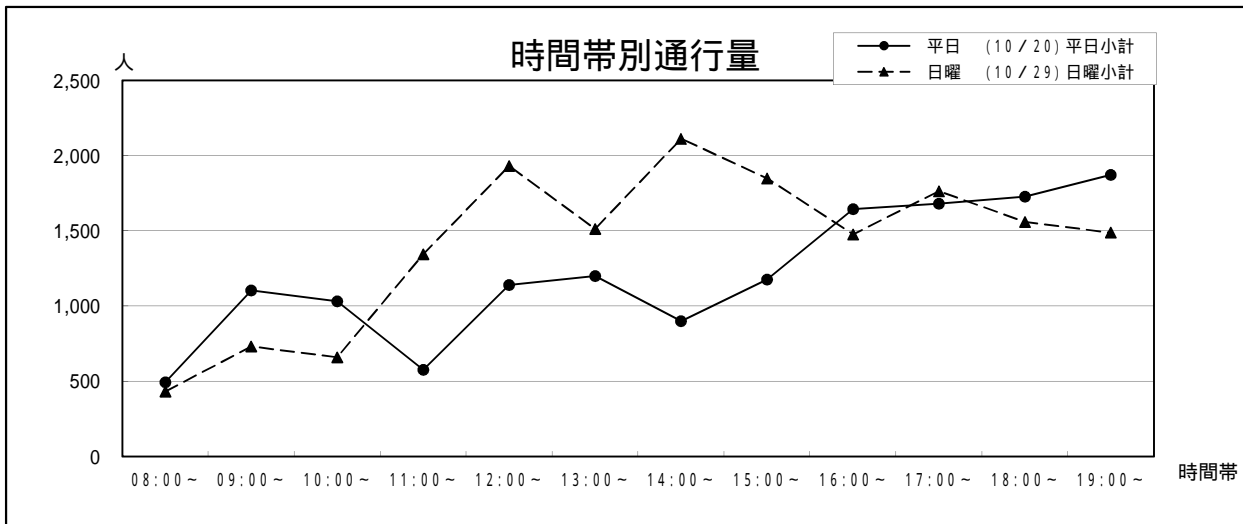


18 鶴屋本館西側入口横〔駕町通り〕

銀座通り 電車通り	平日 (10/20)			日曜 (10/29)			合計
			平日小計			日曜小計	
08:00~	180	312	492	168	264	432	924
09:00~	396	708	1,104	276	456	732	1,836
10:00~	360	672	1,032	192	468	660	1,692
11:00~	216	360	576	744	600	1,344	1,920
12:00~	480	660	1,140	900	1,032	1,932	3,072
13:00~	468	732	1,200	888	624	1,512	2,712
14:00~	492	408	900	792	1,320	2,112	3,012
15:00~	576	600	1,176	672	1,176	1,848	3,024
16:00~	708	936	1,644	624	852	1,476	3,120
17:00~	588	1,092	1,680	732	1,032	1,764	3,444
18:00~	756	972	1,728	468	1,092	1,560	3,288
19:00~	792	1,080	1,872	768	720	1,488	3,360
合計	6,012	8,532	14,544	7,224	9,636	16,860	31,404

年	平日	日曜	合計	今回調査/ 前回調査	休日調査/ 平日調査
H16	9,849	9,861	19,710	85.55%	100.12%
H17	11,080	13,689	24,769	125.67%	123.55%
H18	12,151	11,017	23,168	93.54%	90.67%
H19	12,476	11,006	23,482	101.36%	88.22%
H20	10,023	10,380	20,403	86.89%	103.56%
H21	11,247	11,149	22,396	109.77%	99.13%
H22	11,361	11,307	22,668	101.21%	99.52%

H23	11,892	14,670	26,562	117.18%	123.36%
H24	14,952	18,012	32,964	124.10%	120.47%
H25	12,528	13,848	26,376	80.01%	110.54%
H26	12,240	14,628	26,868	101.87%	119.51%
H27	13,944	15,048	28,992	107.91%	107.92%
H28	15,168	18,072	33,240	114.65%	119.15%
H29	14,544	16,860	31,404	94.48%	115.92%

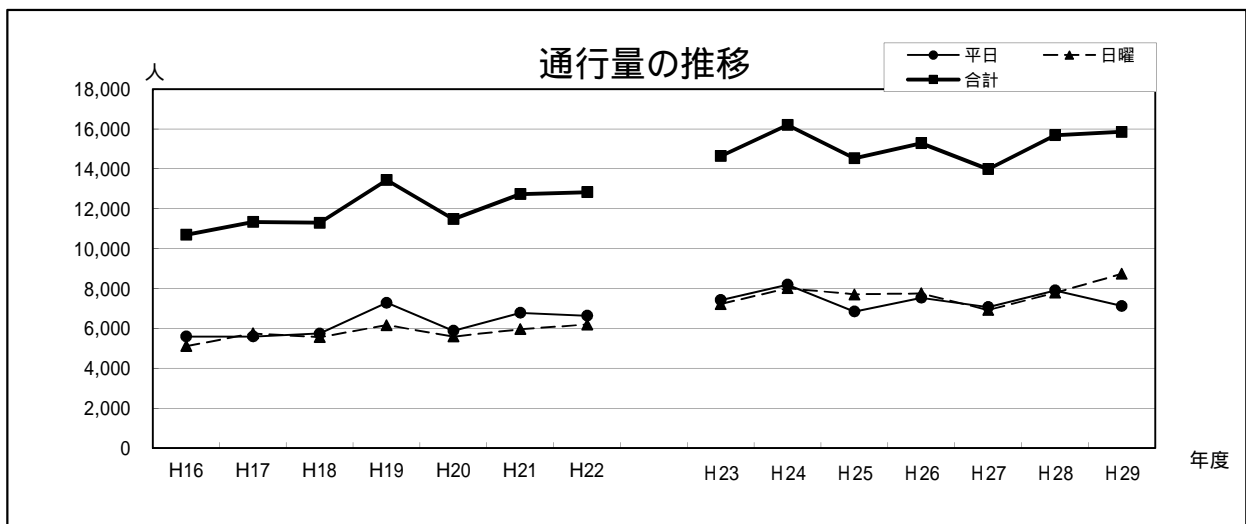
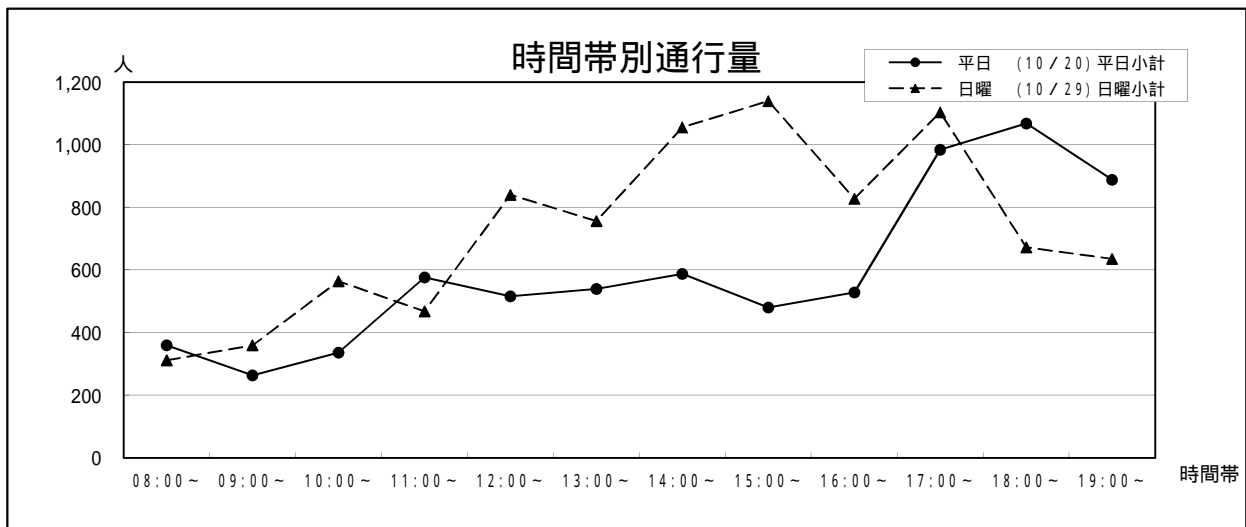


19 ハッピービル前（駕町通り）

銀座通り 電車通り	平日（10/20）			日曜（10/29）			合計
			平日小計			日曜小計	
08:00～	204	156	360	240	72	312	672
09:00～	180	84	264	288	72	360	624
10:00～	252	84	336	372	192	564	900
11:00～	276	300	576	144	324	468	1,044
12:00～	180	336	516	492	348	840	1,356
13:00～	252	288	540	300	456	756	1,296
14:00～	264	324	588	432	624	1,056	1,644
15:00～	216	264	480	588	552	1,140	1,620
16:00～	228	300	528	348	480	828	1,356
17:00～	432	552	984	348	756	1,104	2,088
18:00～	576	492	1,068	384	288	672	1,740
19:00～	276	612	888	312	324	636	1,524
合計	3,336	3,792	7,128	4,248	4,488	8,736	15,864

年	平日	日曜	合計	今回調査/ 前回調査	休日調査/ 平日調査
H16	5,594	5,108	10,702	83.90%	91.31%
H17	5,587	5,757	11,344	106.00%	103.04%
H18	5,744	5,559	11,303	99.64%	96.78%
H19	7,287	6,162	13,449	118.99%	84.56%
H20	5,888	5,594	11,482	85.37%	95.01%
H21	6,777	5,966	12,743	110.98%	88.03%
H22	6,636	6,194	12,830	100.68%	93.34%

H23	7,422	7,224	14,646	114.15%	97.33%
H24	8,196	8,016	16,212	110.69%	97.80%
H25	6,840	7,704	14,544	89.71%	112.63%
H26	7,536	7,764	15,300	105.20%	103.03%
H27	7,068	6,924	13,992	91.45%	97.96%
H28	7,908	7,788	15,696	112.18%	98.48%
H29	7,128	8,736	15,864	101.07%	122.56%

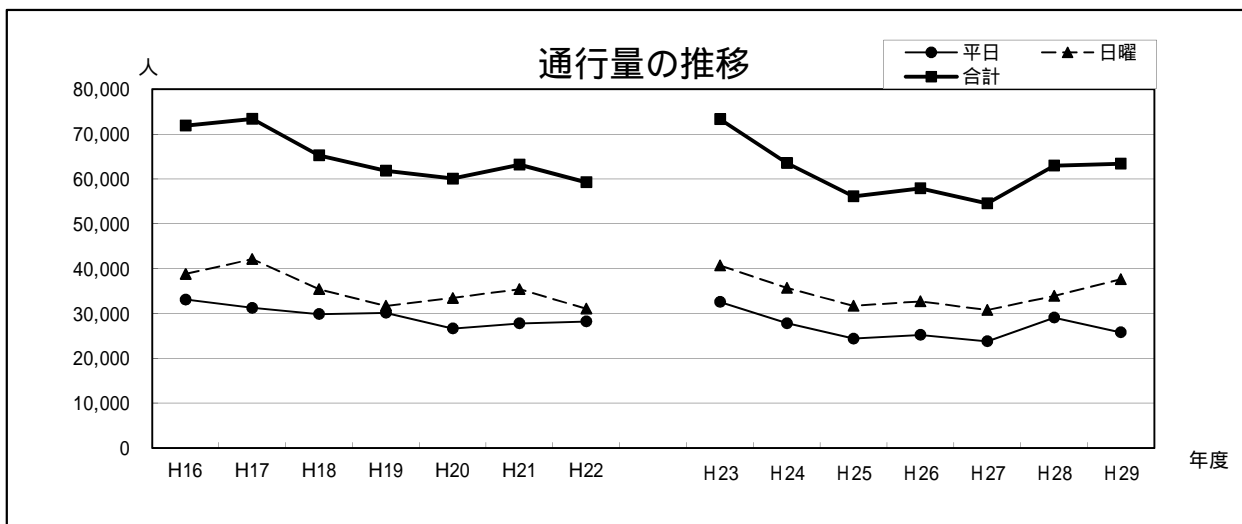
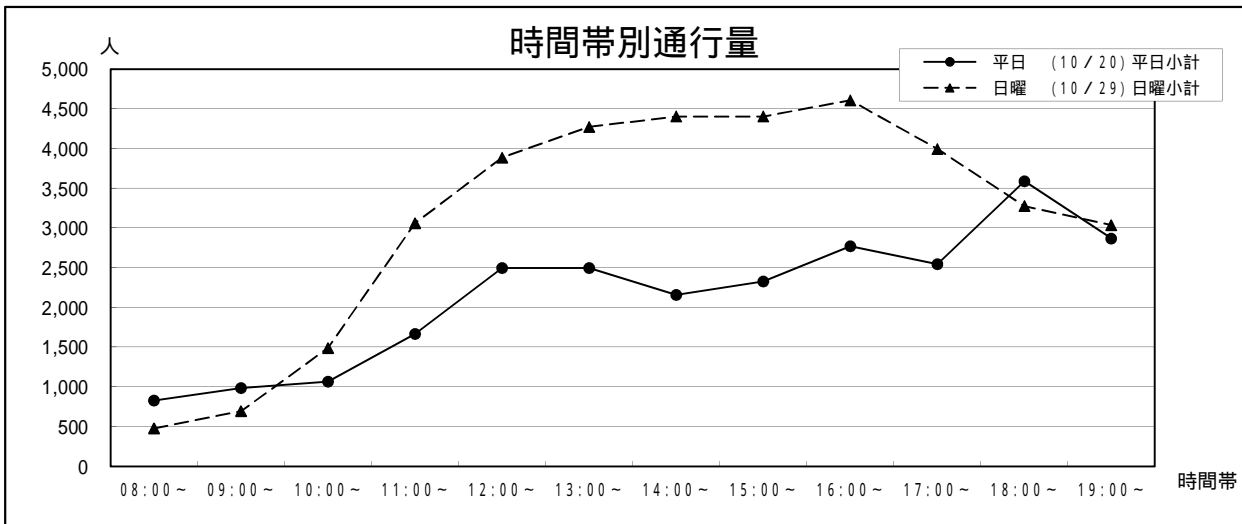


20 びぶれす熊日会館前（上通）

電車通り 並木坂	平日（10/20）			日曜（10/29）			合計
			平日小計			日曜小計	
08:00～	408	420	828	228	252	480	1,308
09:00～	468	516	984	384	312	696	1,680
10:00～	576	492	1,068	816	672	1,488	2,556
11:00～	828	840	1,668	1,692	1,368	3,060	4,728
12:00～	1,272	1,224	2,496	1,992	1,896	3,888	6,384
13:00～	1,320	1,176	2,496	1,980	2,292	4,272	6,768
14:00～	1,008	1,152	2,160	2,220	2,184	4,404	6,564
15:00～	1,044	1,284	2,328	2,316	2,088	4,404	6,732
16:00～	1,296	1,476	2,772	2,220	2,388	4,608	7,380
17:00～	1,332	1,212	2,544	1,980	2,016	3,996	6,540
18:00～	2,244	1,344	3,588	2,016	1,260	3,276	6,864
19:00～	1,572	1,296	2,868	1,668	1,368	3,036	5,904
合計	13,368	12,432	25,800	19,512	18,096	37,608	63,408

年	平日	日曜	合計	今回調査/ 前回調査	休日調査/ 平日調査
H16	33,109	38,817	71,926	97.64%	117.24%
H17	31,240	42,141	73,381	102.02%	134.89%
H18	29,842	35,426	65,268	88.94%	118.71%
H19	30,134	31,702	61,836	94.74%	105.20%
H20	26,626	33,456	60,082	97.16%	125.65%
H21	27,806	35,411	63,217	105.22%	127.35%
H22	28,207	31,082	59,289	93.79%	110.19%

H23	32,592	40,710	73,302	123.64%	124.91%
H24	27,816	35,724	63,540	86.68%	128.43%
H25	24,396	31,728	56,124	88.33%	130.05%
H26	25,236	32,688	57,924	103.21%	129.53%
H27	23,760	30,780	54,540	94.16%	129.55%
H28	29,064	33,936	63,000	115.51%	116.76%
H29	25,800	37,608	63,408	100.65%	145.77%

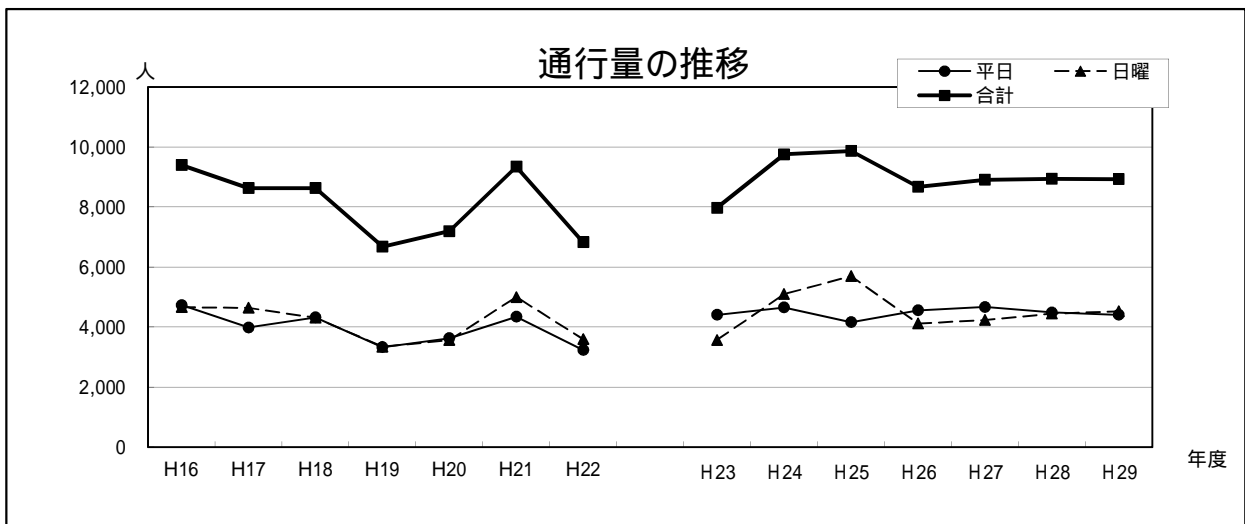
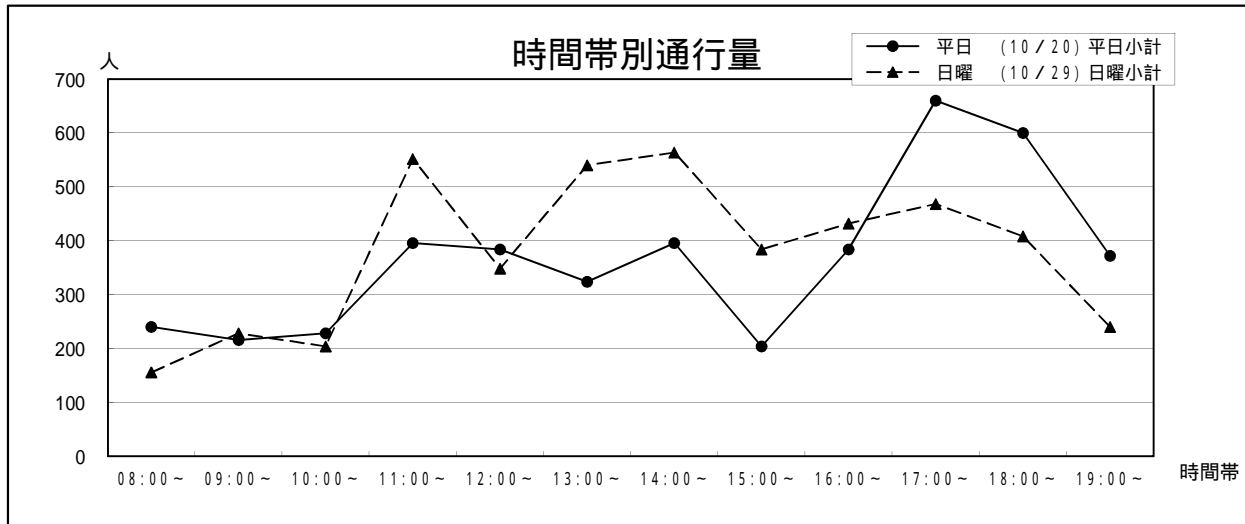


2.1 長崎書店横（上通）

上通 ホテルキャッスル	平日（10/20）			日曜（10/29）			合計
			平日小計			日曜小計	
08:00～	192	48	240	60	96	156	396
09:00～	72	144	216	96	132	228	444
10:00～	72	156	228	60	144	204	432
11:00～	204	192	396	252	300	552	948
12:00～	204	180	384	180	168	348	732
13:00～	168	156	324	216	324	540	864
14:00～	120	276	396	252	312	564	960
15:00～	144	60	204	144	240	384	588
16:00～	192	192	384	252	180	432	816
17:00～	192	468	660	180	288	468	1,128
18:00～	264	336	600	96	312	408	1,008
19:00～	216	156	372	144	96	240	612
合計	2,040	2,364	4,404	1,932	2,592	4,524	8,928

年	平日	日曜	合計	今回調査/ 前回調査	休日調査/ 平日調査
H16	4,732	4,664	9,396	104.88%	98.56%
H17	3,985	4,643	8,628	91.83%	116.51%
H18	4,322	4,312	8,634	100.07%	99.77%
H19	3,334	3,346	6,680	77.37%	100.36%
H20	3,629	3,567	7,196	107.72%	98.29%
H21	4,342	5,000	9,342	129.82%	115.15%
H22	3,237	3,595	6,832	73.13%	111.06%

H23	4,404	3,570	7,974	116.72%	81.06%
H24	4,656	5,100	9,756	122.35%	109.54%
H25	4,164	5,700	9,864	101.11%	136.89%
H26	4,560	4,116	8,676	87.96%	90.26%
H27	4,668	4,236	8,904	102.63%	90.75%
H28	4,488	4,452	8,940	100.40%	99.20%
H29	4,404	4,524	8,928	99.87%	102.72%

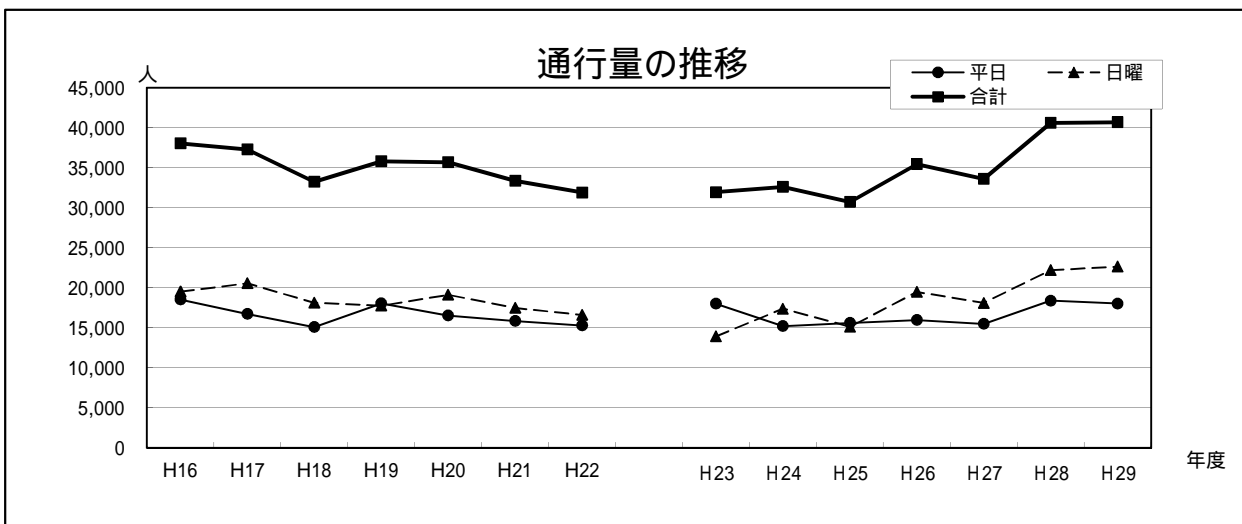
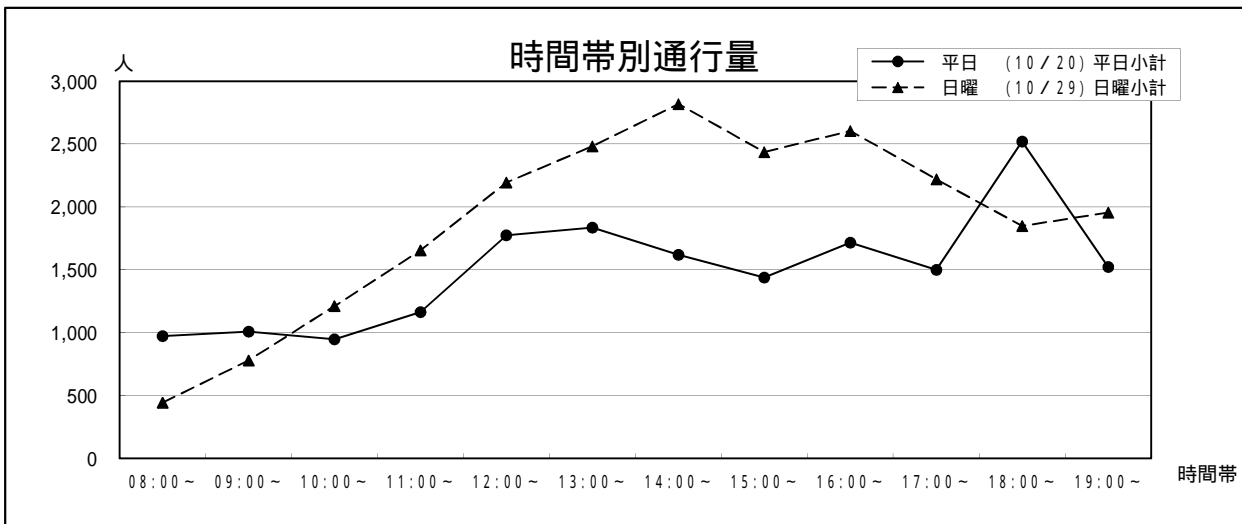


2.2 ハヤカワスポーツ前（上通）

電車通り 並木坂	平日（10/20）			日曜（10/29）			合計
			平日小計			日曜小計	
08:00～	732	240	972	312	132	444	1,416
09:00～	780	228	1,008	576	204	780	1,788
10:00～	504	444	948	792	420	1,212	2,160
11:00～	696	468	1,164	1,032	624	1,656	2,820
12:00～	924	852	1,776	1,116	1,080	2,196	3,972
13:00～	852	984	1,836	1,344	1,140	2,484	4,320
14:00～	972	648	1,620	1,500	1,320	2,820	4,440
15:00～	660	780	1,440	1,140	1,296	2,436	3,876
16:00～	852	864	1,716	1,260	1,344	2,604	4,320
17:00～	732	768	1,500	1,020	1,200	2,220	3,720
18:00～	1,176	1,344	2,520	792	1,056	1,848	4,368
19:00～	744	780	1,524	876	1,080	1,956	3,480
合計	9,624	8,400	18,024	11,760	10,896	22,656	40,680

年	平日	日曜	合計	今回調査/ 前回調査	休日調査/ 平日調査
H16	18,517	19,536	38,053	84.36%	105.50%
H17	16,726	20,570	37,296	98.01%	122.98%
H18	15,092	18,139	33,231	89.10%	120.19%
H19	18,039	17,753	35,792	107.71%	98.41%
H20	16,538	19,140	35,678	99.68%	115.73%
H21	15,853	17,501	33,354	93.49%	110.40%
H22	15,293	16,610	31,903	95.65%	108.61%

H23	18,012	13,932	31,944	100.13%	77.35%
H24	15,216	17,388	32,604	102.07%	114.27%
H25	15,600	15,132	30,732	94.26%	97.00%
H26	15,960	19,488	35,448	115.35%	122.11%
H27	15,492	18,108	33,600	94.79%	116.89%
H28	18,384	22,212	40,596	120.82%	120.82%
H29	18,024	22,656	40,680	100.21%	125.70%

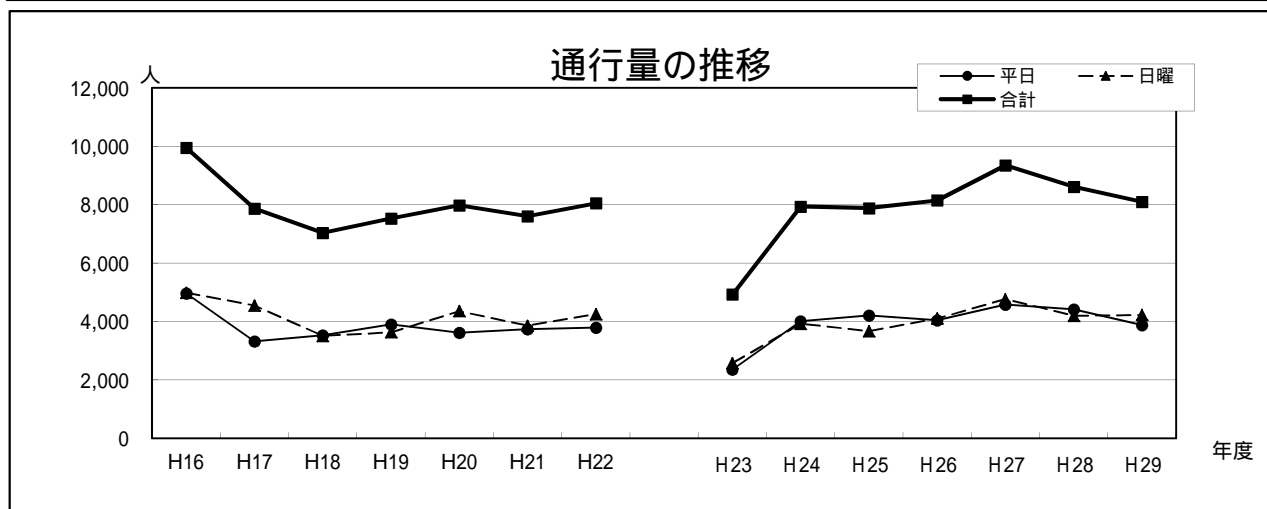
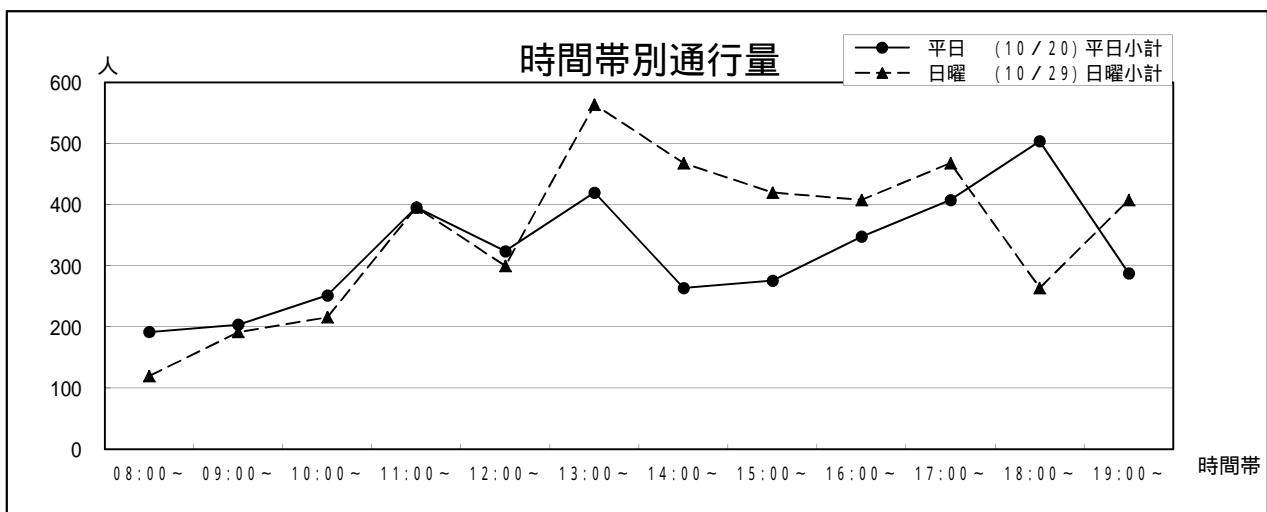


2.3 坂梨カメラ前（上通）

上通 国道3号線	平日（10/20）			日曜（10/29）			合計
			平日小計			日曜小計	
08:00～	84	108	192	72	48	120	312
09:00～	72	132	204	60	132	192	396
10:00～	72	180	252	60	156	216	468
11:00～	168	228	396	168	228	396	792
12:00～	144	180	324	108	192	300	624
13:00～	180	240	420	240	324	564	984
14:00～	180	84	264	312	156	468	732
15:00～	156	120	276	288	132	420	696
16:00～	120	228	348	264	144	408	756
17:00～	216	192	408	288	180	468	876
18:00～	264	240	504	156	108	264	768
19:00～	216	72	288	180	228	408	696
合計	1,872	2,004	3,876	2,196	2,028	4,224	8,100

年	平日	日曜	合計	今回調査/ 前回調査	休日調査/ 平日調査
H16	4,967	4,983	9,950	92.68%	100.32%
H17	3,320	4,546	7,866	79.06%	136.93%
H18	3,527	3,511	7,038	89.47%	99.55%
H19	3,897	3,632	7,529	106.98%	93.20%
H20	3,620	4,355	7,975	105.92%	120.30%
H21	3,741	3,861	7,602	95.32%	103.21%
H22	3,794	4,255	8,049	105.88%	112.15%

H23	2,352	2,574	4,926	61.20%	109.44%
H24	4,008	3,924	7,932	161.02%	97.90%
H25	4,212	3,672	7,884	99.39%	87.18%
H26	4,044	4,104	8,148	103.35%	101.48%
H27	4,584	4,764	9,348	114.73%	103.93%
H28	4,416	4,200	8,616	92.17%	95.11%
H29	3,876	4,224	8,100	94.01%	108.98%

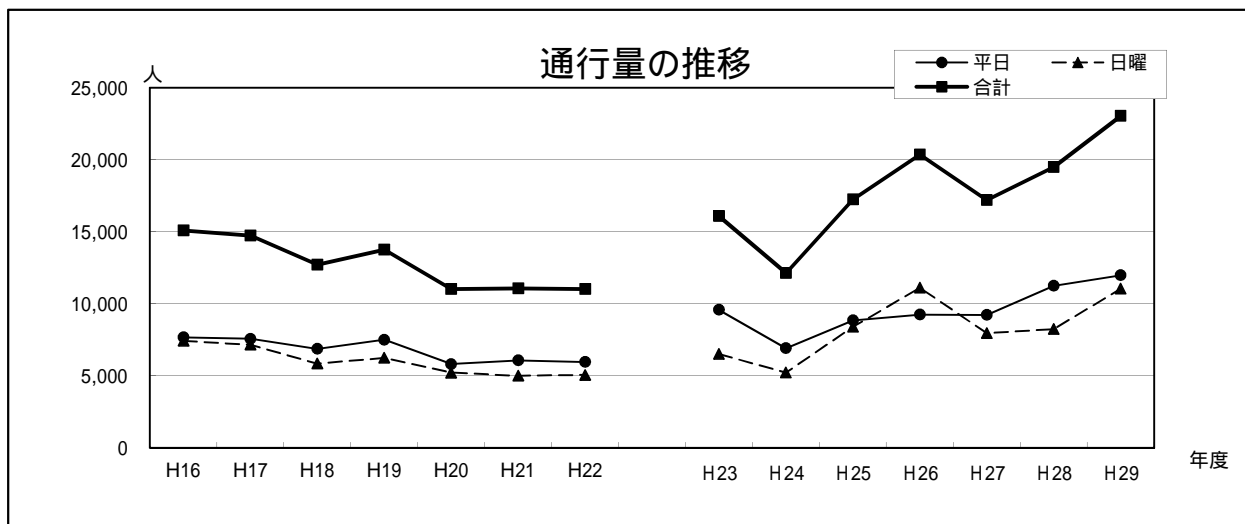
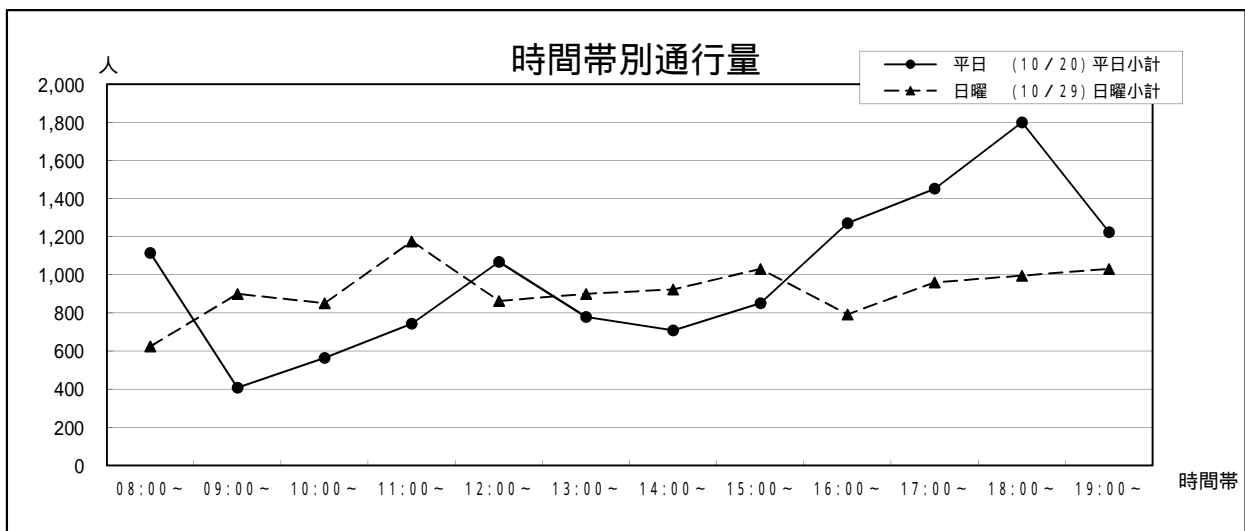


2.4 並木坂(園田屋前)〔上通〕

電車通り 広町	平日 (10/20)			日曜 (10/29)			合計
			平日小計			日曜小計	
08:00~	132	984	1,116	60	564	624	1,740
09:00~	108	300	408	96	804	900	1,308
10:00~	72	492	564	108	744	852	1,416
11:00~	228	516	744	300	876	1,176	1,920
12:00~	420	648	1,068	348	516	864	1,932
13:00~	372	408	780	228	672	900	1,680
14:00~	288	420	708	348	576	924	1,632
15:00~	420	432	852	564	468	1,032	1,884
16:00~	336	936	1,272	432	360	792	2,064
17:00~	504	948	1,452	396	564	960	2,412
18:00~	564	1,236	1,800	516	480	996	2,796
19:00~	444	780	1,224	492	540	1,032	2,256
合計	3,888	8,100	11,988	3,888	7,164	11,052	23,040

年	平日	日曜	合計	今回調査/ 前回調査	休日調査/ 平日調査
H16	7,665	7,422	15,087	86.86%	96.83%
H17	7,570	7,165	14,735	97.67%	94.65%
H18	6,869	5,841	12,710	86.26%	85.03%
H19	7,506	6,254	13,760	108.26%	83.32%
H20	5,815	5,213	11,028	80.15%	89.65%
H21	6,068	4,996	11,064	100.33%	82.33%
H22	5,968	5,059	11,027	99.67%	84.77%

H23	9,576	6,516	16,092	145.93%	68.05%
H24	6,912	5,232	12,144	75.47%	75.69%
H25	8,844	8,412	17,256	142.09%	95.12%
H26	9,252	11,112	20,364	118.01%	120.10%
H27	9,228	7,968	17,196	84.44%	86.35%
H28	11,244	8,244	19,488	113.33%	73.32%
H29	11,988	11,052	23,040	118.23%	92.19%

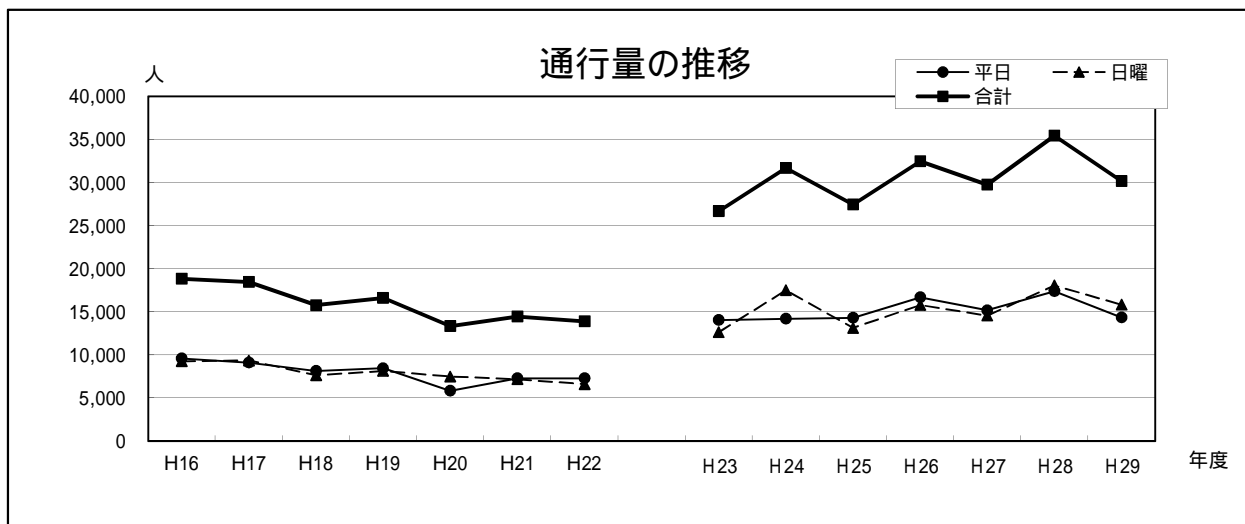
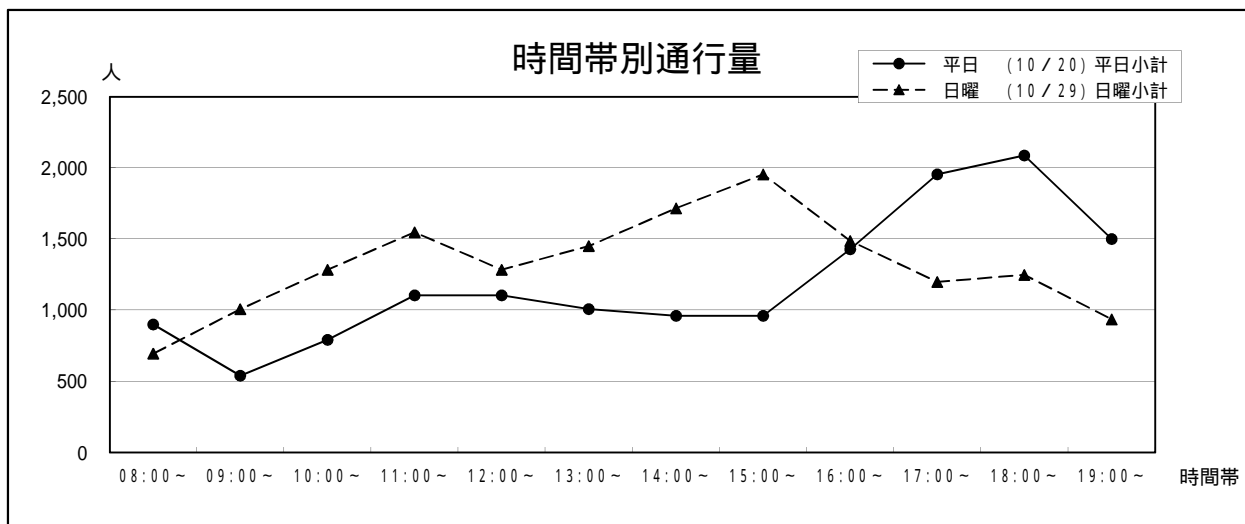


2.5 鶴屋本館北側入口横（水道町）

鶴屋 大甲橋	平日（10/20）			日曜（10/29）			合計
			平日小計			日曜小計	
08:00～	180	720	900	576	120	696	1,596
09:00～	120	420	540	204	804	1,008	1,548
10:00～	252	540	792	204	1,080	1,284	2,076
11:00～	204	900	1,104	288	1,260	1,548	2,652
12:00～	468	636	1,104	516	768	1,284	2,388
13:00～	300	708	1,008	552	900	1,452	2,460
14:00～	372	588	960	372	1,344	1,716	2,676
15:00～	420	540	960	648	1,308	1,956	2,916
16:00～	444	984	1,428	768	720	1,488	2,916
17:00～	612	1,344	1,956	612	588	1,200	3,156
18:00～	492	1,596	2,088	552	696	1,248	3,336
19:00～	564	936	1,500	324	612	936	2,436
合計	4,428	9,912	14,340	5,616	10,200	15,816	30,156

年	平日	日曜	合計	今回調査/ 前回調査	休日調査/ 平日調査
H16	9,585	9,250	18,835	91.48%	96.50%
H17	9,110	9,342	18,452	97.97%	102.55%
H18	8,136	7,631	15,767	85.45%	93.79%
H19	8,449	8,145	16,594	105.25%	96.40%
H20	5,842	7,485	13,327	80.31%	128.12%
H21	7,287	7,159	14,446	108.40%	98.24%
H22	7,289	6,586	13,875	96.05%	90.36%

H23	14,034	12,624	26,658	192.13%	89.95%
H24	14,196	17,496	31,692	118.88%	123.25%
H25	14,304	13,128	27,432	86.56%	91.78%
H26	16,668	15,792	32,460	118.33%	94.74%
H27	15,168	14,568	29,736	91.61%	96.04%
H28	17,376	18,048	35,424	119.13%	103.87%
H29	14,340	15,816	30,156	85.13%	110.29%

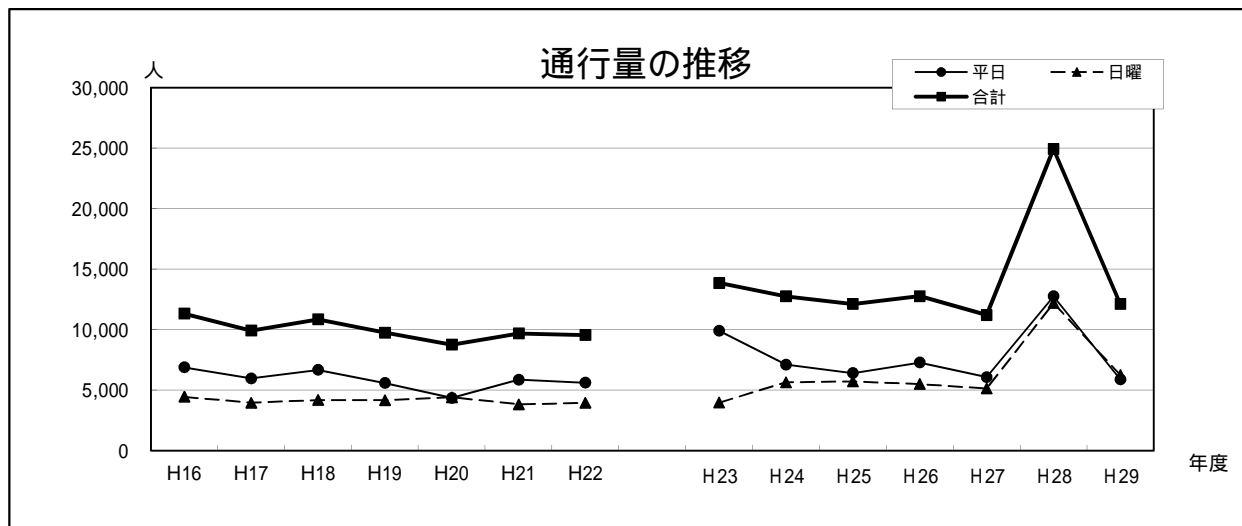
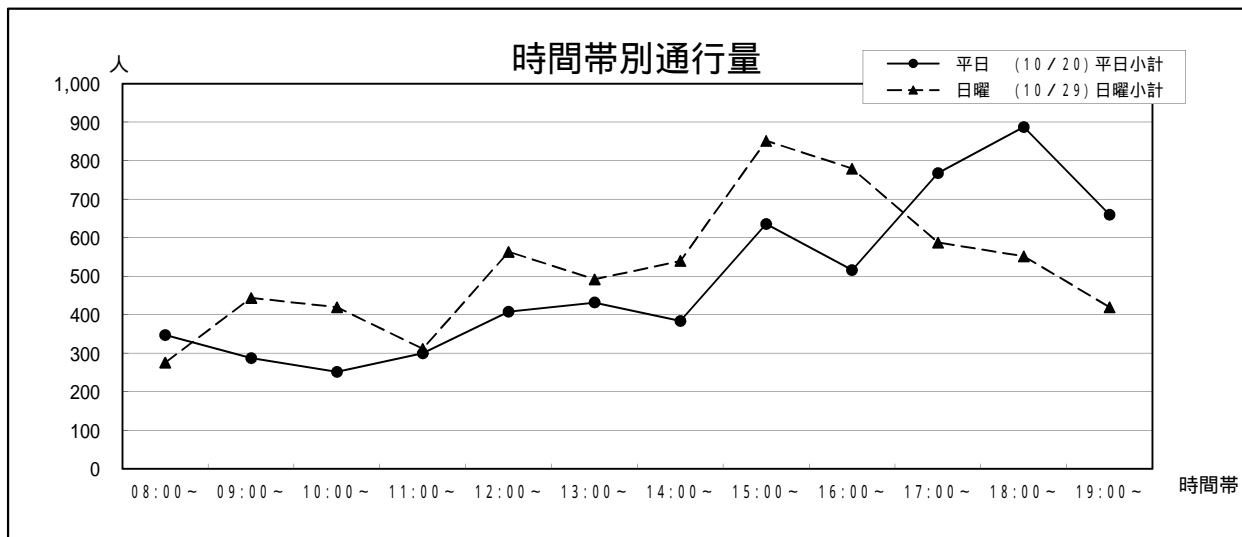


26 肥後銀行水道町支店前（水道町）

びぶれす 熊日会館 大甲橋	平日（10/20）			日曜（10/29）			合計
			平日小計			日曜小計	
08:00～	204	144	348	108	168	276	624
09:00～	108	180	288	312	132	444	732
10:00～	84	168	252	252	168	420	672
11:00～	180	120	300	228	84	312	612
12:00～	204	204	408	336	228	564	972
13:00～	252	180	432	276	216	492	924
14:00～	228	156	384	264	276	540	924
15:00～	276	360	636	336	516	852	1,488
16:00～	228	288	516	324	456	780	1,296
17:00～	372	396	768	192	396	588	1,356
18:00～	384	504	888	216	336	552	1,440
19:00～	396	264	660	96	324	420	1,080
合計	2,916	2,964	5,880	2,940	3,300	6,240	12,120

年	平日	日曜	合計	今回調査/ 前回調査	休日調査/ 平日調査
H16	6,878	4,455	11,333	107.40%	64.77%
H17	5,970	3,958	9,928	87.60%	66.30%
H18	6,670	4,177	10,847	109.26%	62.62%
H19	5,578	4,173	9,751	89.90%	74.81%
H20	4,355	4,411	8,766	89.90%	101.29%
H21	5,862	3,828	9,690	110.54%	65.30%
H22	5,617	3,942	9,559	98.65%	70.18%

H23	9,888	3,966	13,854	144.93%	40.11%
H24	7,104	5,652	12,756	92.07%	79.56%
H25	6,408	5,712	12,120	95.01%	89.14%
H26	7,272	5,496	12,768	105.35%	75.58%
H27	6,072	5,136	11,208	87.78%	84.58%
H28	12,744	12,192	24,936	222.48%	95.67%
H29	5,880	6,240	12,120	48.60%	106.12%

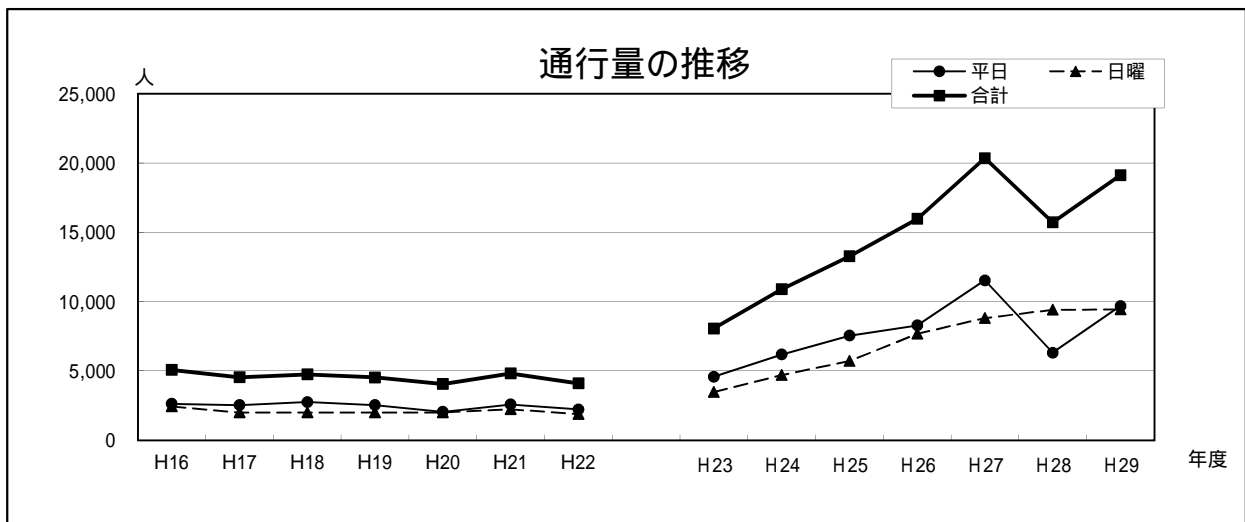
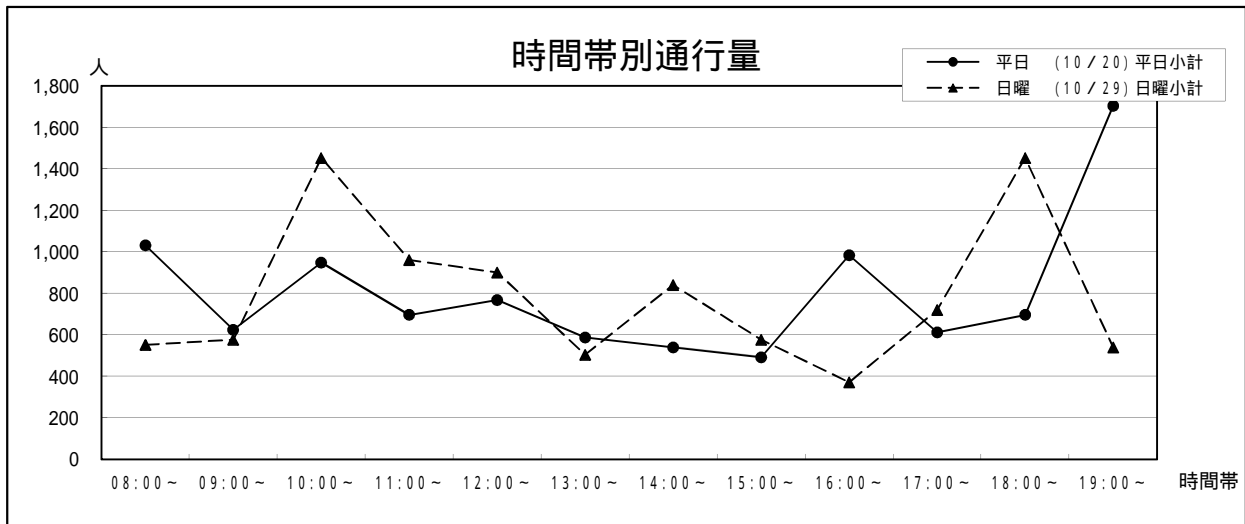


2.7 熊本駅前広場東口出口（熊本駅周辺）

熊本駅 森都心プラザ	平日（10/20）			日曜（10/29）			合計
			平日小計			日曜小計	
08:00～	492	540	1,032	444	108	552	1,584
09:00～	300	324	624	276	300	576	1,200
10:00～	612	336	948	1,236	216	1,452	2,400
11:00～	408	288	696	612	348	960	1,656
12:00～	372	396	768	384	516	900	1,668
13:00～	240	348	588	312	192	504	1,092
14:00～	228	312	540	288	552	840	1,380
15:00～	204	288	492	204	372	576	1,068
16:00～	300	684	984	312	60	372	1,356
17:00～	312	300	612	180	540	720	1,332
18:00～	396	300	696	528	924	1,452	2,148
19:00～	852	852	1,704	372	168	540	2,244
合計	4,716	4,968	9,684	5,148	4,296	9,444	19,128

年	平日	日曜	合計	今回調査/ 前回調査	休日調査/ 平日調査
H16	2,636	2,445	5,081	98.43%	92.75%
H17	2,531	2,013	4,544	89.43%	79.53%
H18	2,756	2,005	4,761	104.78%	72.75%
H19	2,536	1,999	4,535	95.25%	78.82%
H20	2,052	2,012	4,064	89.61%	98.05%
H21	2,588	2,241	4,829	118.82%	86.59%
H22	2,226	1,884	4,110	85.11%	84.64%

H23	4,584	3,486	8,070	196.35%	76.05%
H24	6,192	4,704	10,896	135.02%	75.97%
H25	7,542	5,727	13,269	121.78%	75.93%
H26	8,294	7,689	15,983	120.45%	92.71%
H27	11,532	8,820	20,352	127.34%	76.48%
H28	6,312	9,420	15,732	77.30%	149.24%
H29	9,684	9,444	19,128	121.59%	97.52%

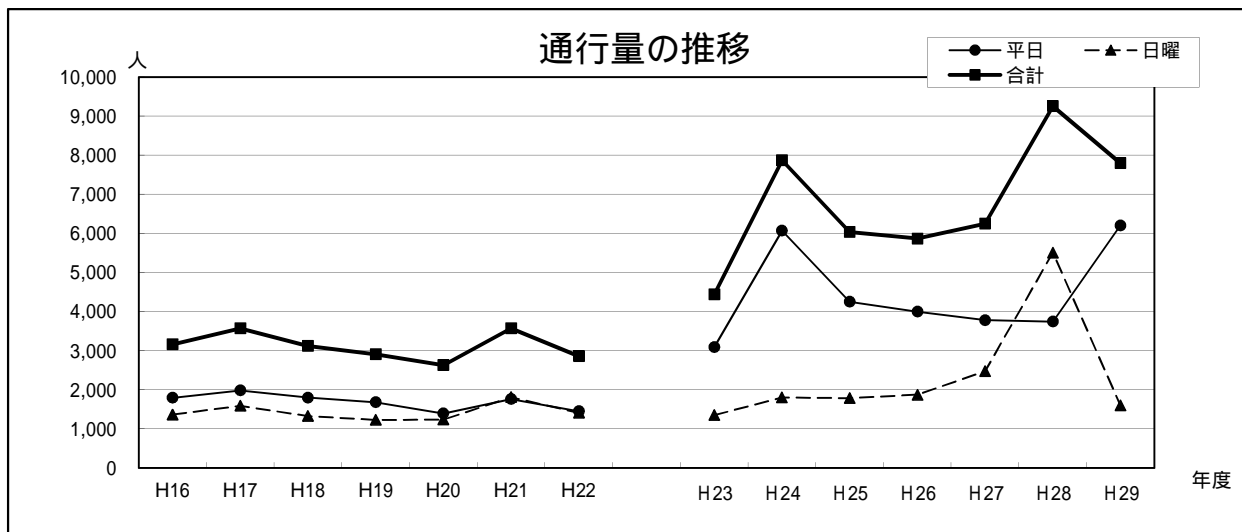
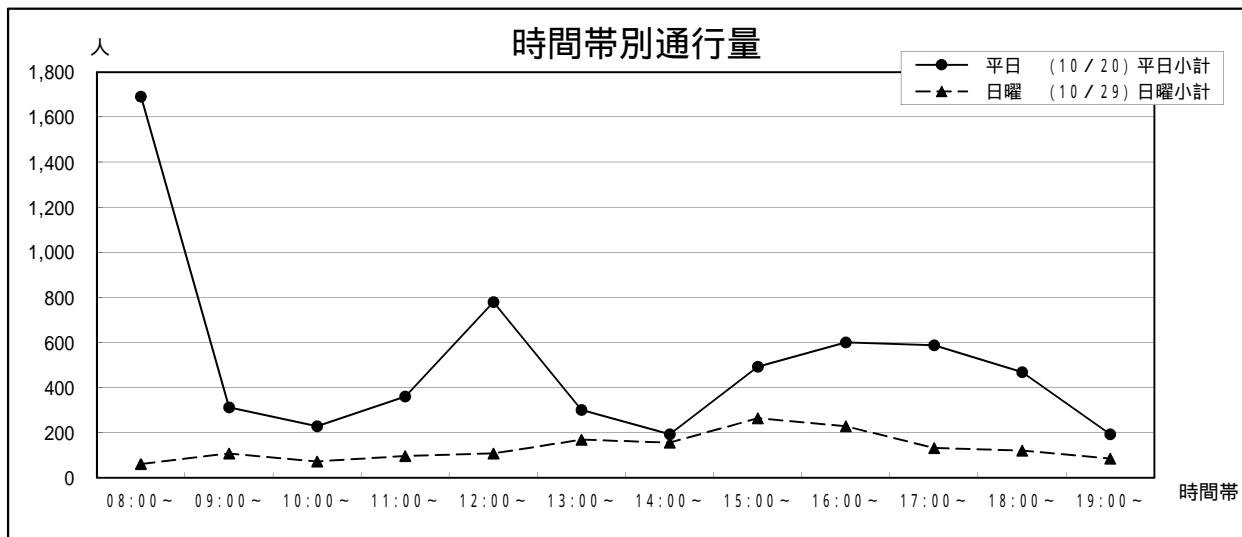


2.8 森都心プラザ前（熊本駅周辺）

熊本駅 白川橋	平日（10/20）			日曜（10/29）			合計
			平日小計			日曜小計	
08:00～	1,620	72	1,692	24	36	60	1,752
09:00～	132	180	312	36	72	108	420
10:00～	72	156	228	12	60	72	300
11:00～	144	216	360	48	48	96	456
12:00～	336	444	780	36	72	108	888
13:00～	24	276	300	48	120	168	468
14:00～	96	96	192	48	108	156	348
15:00～	144	348	492	216	48	264	756
16:00～	144	456	600	84	144	228	828
17:00～	180	408	588	36	96	132	720
18:00～	96	372	468	36	84	120	588
19:00～	48	144	192	72	12	84	276
合計	3,036	3,168	6,204	696	900	1,596	7,800

年	平日	日曜	合計	今回調査/ 前回調査	休日調査/ 平日調査
H16	1,794	1,364	3,158	87.50%	76.03%
H17	1,982	1,590	3,572	113.11%	80.22%
H18	1,798	1,325	3,123	87.43%	73.69%
H19	1,677	1,230	2,907	93.08%	73.35%
H20	1,393	1,234	2,627	90.37%	88.59%
H21	1,762	1,810	3,572	135.97%	102.72%
H22	1,450	1,410	2,860	80.07%	97.24%

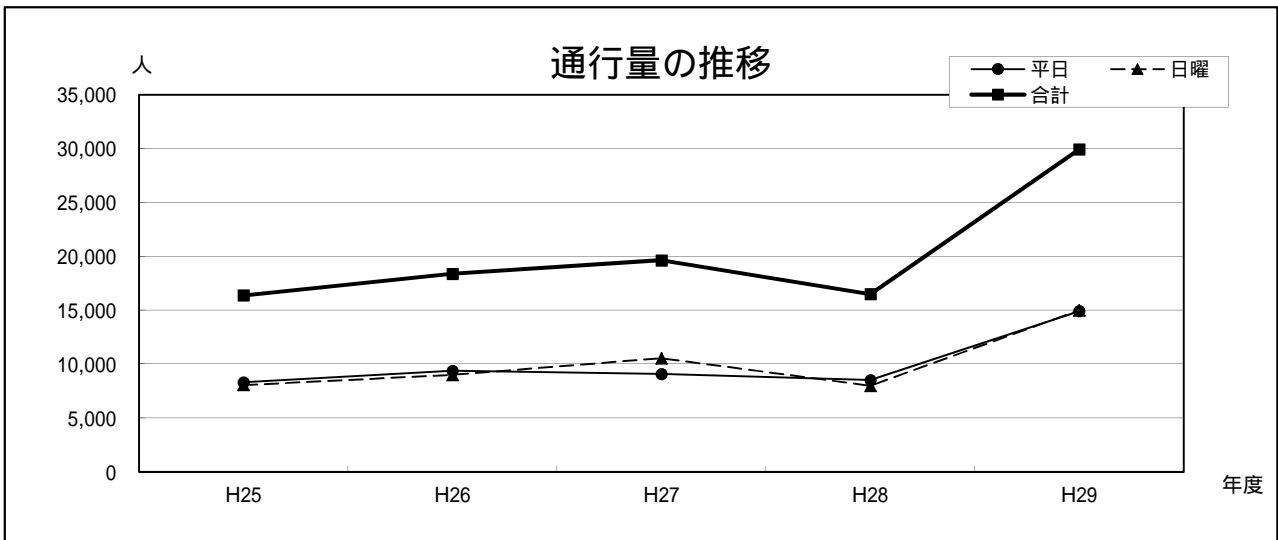
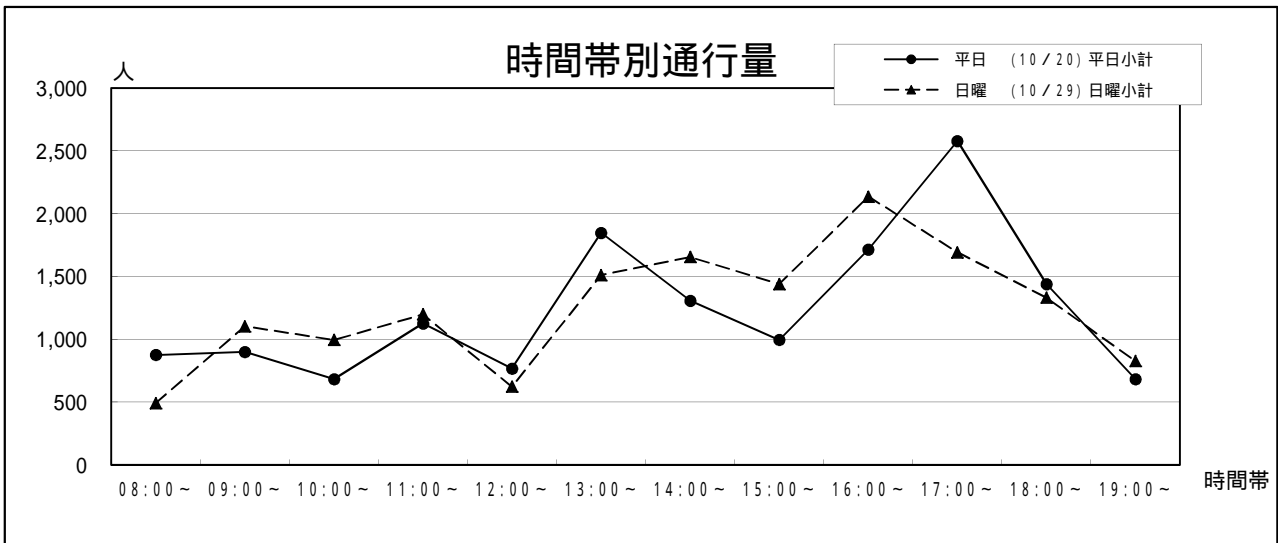
H23	3,090	1,350	4,440	155.24%	43.69%
H24	6,072	1,800	7,872	177.30%	29.64%
H25	4,248	1,788	6,036	76.68%	42.09%
H26	3,996	1,872	5,868	97.22%	46.85%
H27	3,780	2,472	6,252	106.54%	65.40%
H28	3,744	5,508	9,252	147.98%	147.12%
H29	6,204	1,596	7,800	84.31%	25.73%



2.9 熊本駅西口(新幹線口)出口 (熊本駅周辺)

春日小方面 熊本駅	平日 (10/20)			日曜 (10/29)			合計
			平日小計			日曜小計	
08:00~	600	276	876	276	216	492	1,368
09:00~	468	432	900	636	468	1,104	2,004
10:00~	348	336	684	612	384	996	1,680
11:00~	588	540	1,128	504	696	1,200	2,328
12:00~	468	300	768	420	204	624	1,392
13:00~	792	1,056	1,848	648	864	1,512	3,360
14:00~	624	684	1,308	540	1,116	1,656	2,964
15:00~	252	744	996	468	972	1,440	2,436
16:00~	528	1,188	1,716	936	1,200	2,136	3,852
17:00~	888	1,692	2,580	708	984	1,692	4,272
18:00~	324	1,116	1,440	456	876	1,332	2,772
19:00~	156	528	684	396	432	828	1,512
合計	6,036	8,892	14,928	6,600	8,412	15,012	29,940

年	平日	日曜	合計	今回調査/ 前回調査	休日調査/ 平日調査
H25	8,316	8,064	16,380		96.97%
H26	9,396	9,000	18,396	112.31%	95.79%
H27	9,096	10,548	19,644	106.78%	115.96%
H28	8,520	7,980	16,500	84.00%	93.66%
H29	14,928	15,012	29,940	181.45%	100.56%

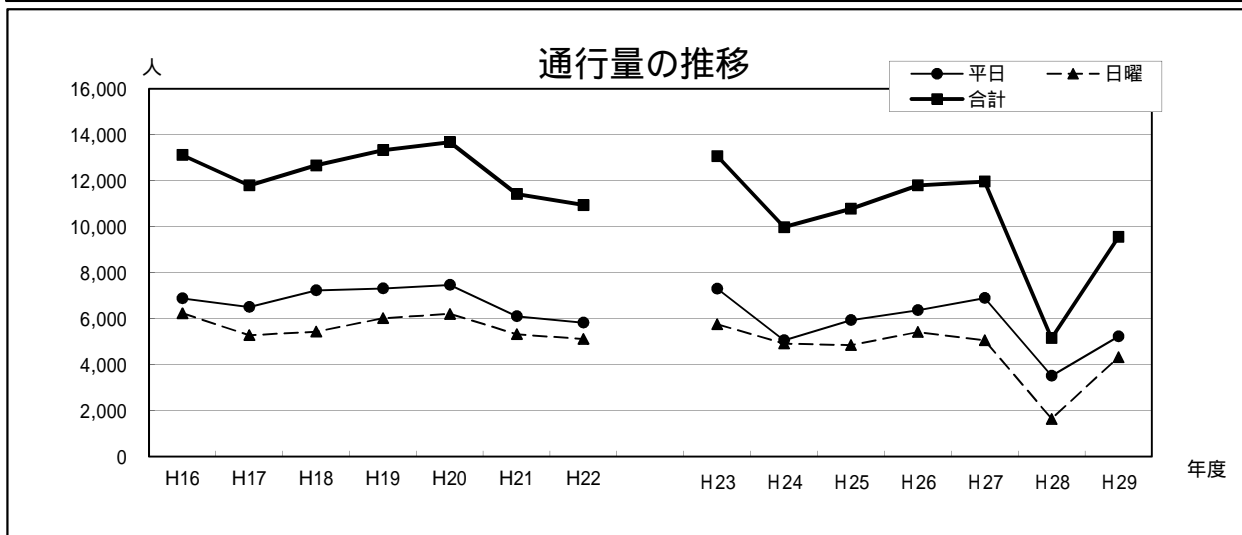
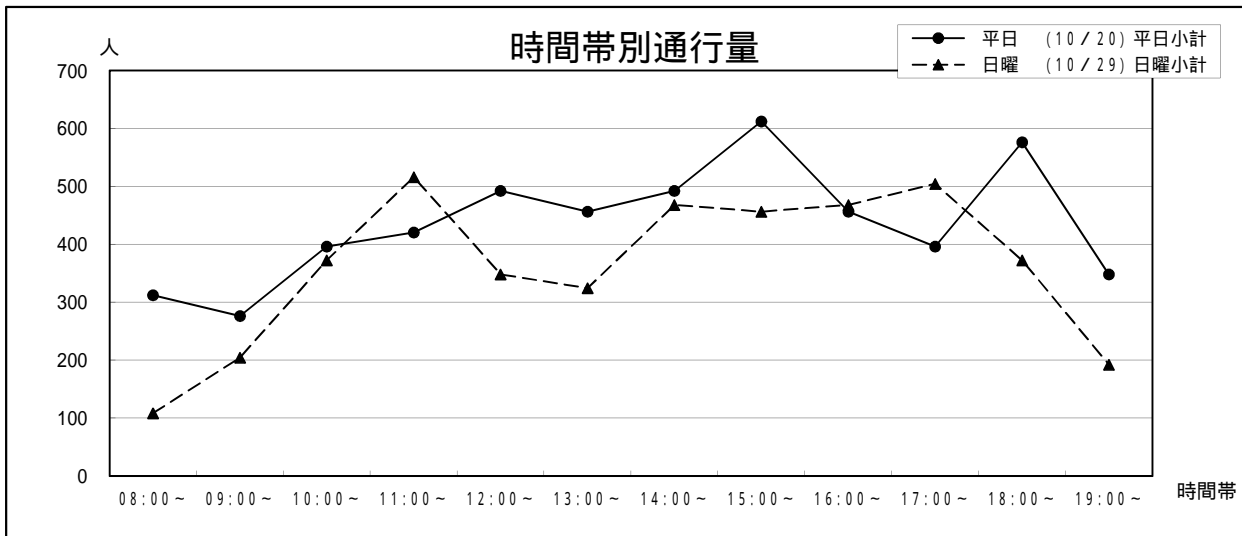


30 小粥時計店前（健軍商店街）

電車通り 栄町方面	平日（10/20）			日曜（10/29）			合計
			平日小計			日曜小計	
08:00～	84	228	312	12	96	108	420
09:00～	144	132	276	24	180	204	480
10:00～	168	228	396	192	180	372	768
11:00～	204	216	420	144	372	516	936
12:00～	300	192	492	168	180	348	840
13:00～	264	192	456	192	132	324	780
14:00～	168	324	492	240	228	468	960
15:00～	252	360	612	348	108	456	1,068
16:00～	288	168	456	240	228	468	924
17:00～	204	192	396	240	264	504	900
18:00～	396	180	576	240	132	372	948
19:00～	216	132	348	144	48	192	540
合計	2,688	2,544	5,232	2,184	2,148	4,332	9,564

年	平日	日曜	合計	今回調査 / 前回調査	休日調査 / 平日調査
H16	6,881	6,239	13,120	78.12%	90.67%
H17	6,506	5,289	11,795	89.90%	81.29%
H18	7,233	5,438	12,671	107.43%	75.18%
H19	7,315	6,018	13,333	105.22%	82.27%
H20	7,471	6,211	13,682	102.62%	83.13%
H21	6,101	5,323	11,424	83.50%	87.25%
H22	5,827	5,116	10,943	95.79%	87.80%

H23	7,308	5,760	13,068	119.42%	78.82%
H24	5,064	4,920	9,984	76.40%	97.16%
H25	5,940	4,848	10,788	108.05%	81.62%
H26	6,372	5,424	11,796	109.34%	85.12%
H27	6,900	5,064	11,964	101.42%	73.39%
H28	3,516	1,644	5,160	43.13%	46.76%
H29	5,232	4,332	9,564	185.35%	82.80%

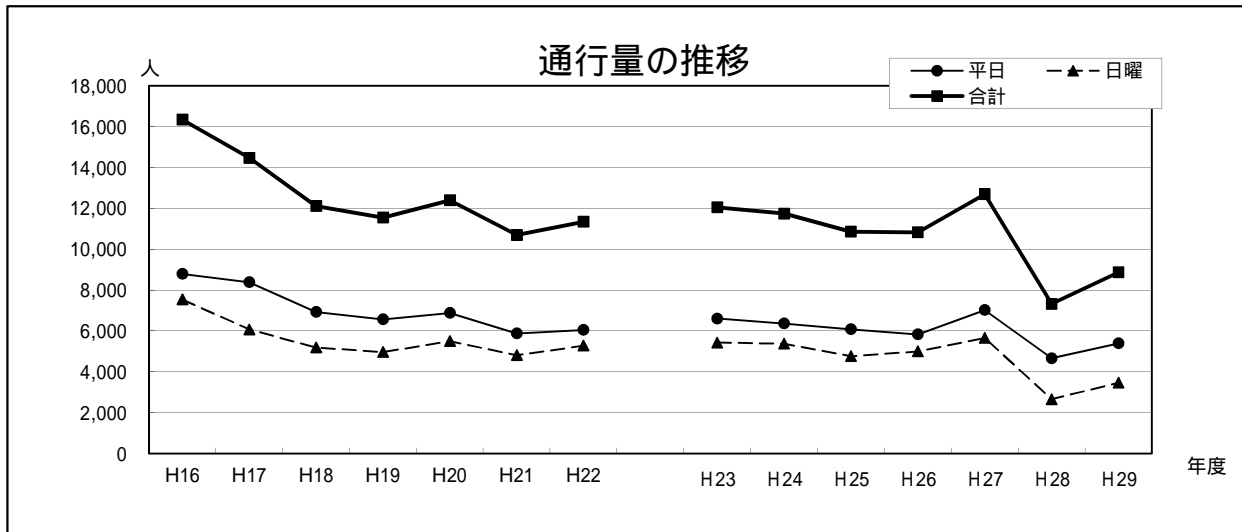
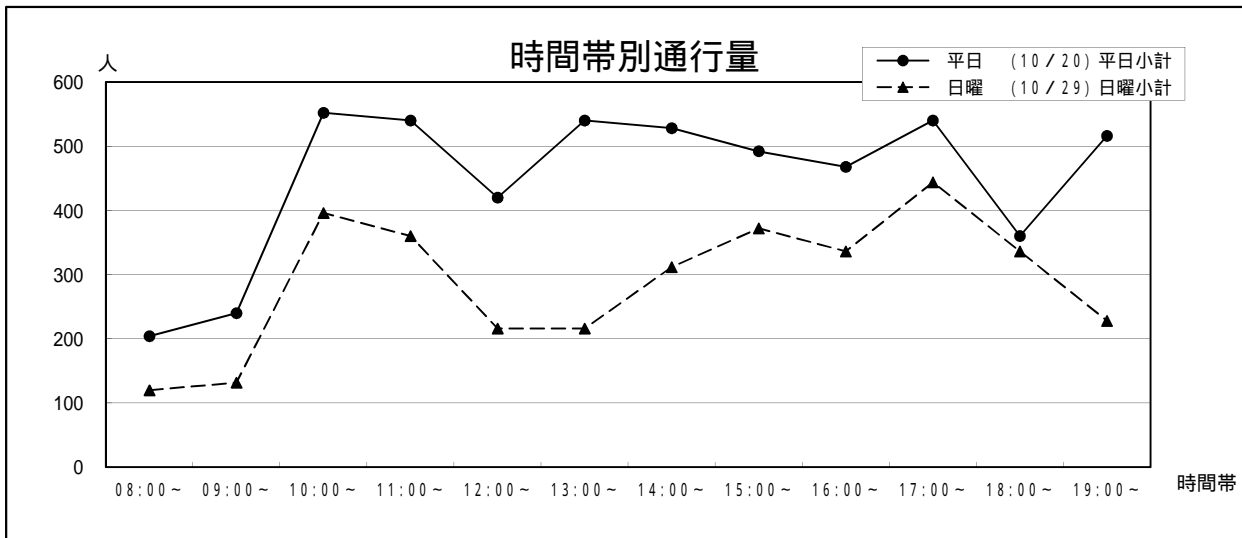


3.1 西里生花店前（健軍商店街）

栄町方面 電車通り	平日（10/20）			日曜（10/29）			合計
			平日小計			日曜小計	
08:00～	132	72	204	108	12	120	324
09:00～	120	120	240	96	36	132	372
10:00～	300	252	552	168	228	396	948
11:00～	324	216	540	84	276	360	900
12:00～	192	228	420	84	132	216	636
13:00～	252	288	540	96	120	216	756
14:00～	192	336	528	144	168	312	840
15:00～	168	324	492	192	180	372	864
16:00～	180	288	468	156	180	336	804
17:00～	132	408	540	216	228	444	984
18:00～	156	204	360	120	216	336	696
19:00～	192	324	516	96	132	228	744
合計	2,340	3,060	5,400	1,560	1,908	3,468	8,868

年	平日	日曜	合計	今回調査 / 前回調査	休日調査 / 平日調査
H16	8,801	7,539	16,340	136.53%	85.66%
H17	8,394	6,080	14,474	88.58%	72.43%
H18	6,930	5,192	12,122	83.75%	74.92%
H19	6,578	4,979	11,557	95.34%	75.69%
H20	6,887	5,508	12,395	107.25%	79.98%
H21	5,882	4,816	10,698	86.31%	81.88%
H22	6,059	5,284	11,343	106.03%	87.21%

H23	6,612	5,436	12,048	106.22%	82.21%
H24	6,372	5,376	11,748	97.51%	84.37%
H25	6,084	4,776	10,860	92.44%	78.50%
H26	5,832	5,004	10,836	99.78%	85.80%
H27	7,032	5,664	12,696	117.17%	80.55%
H28	4,668	2,664	7,332	57.75%	57.07%
H29	5,400	3,468	8,868	120.95%	64.22%

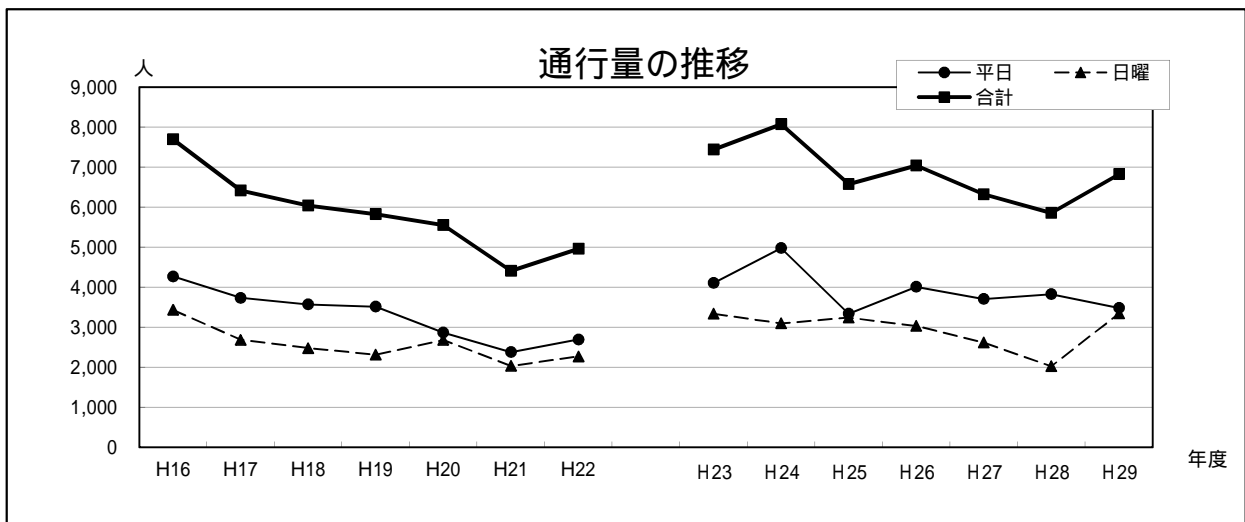
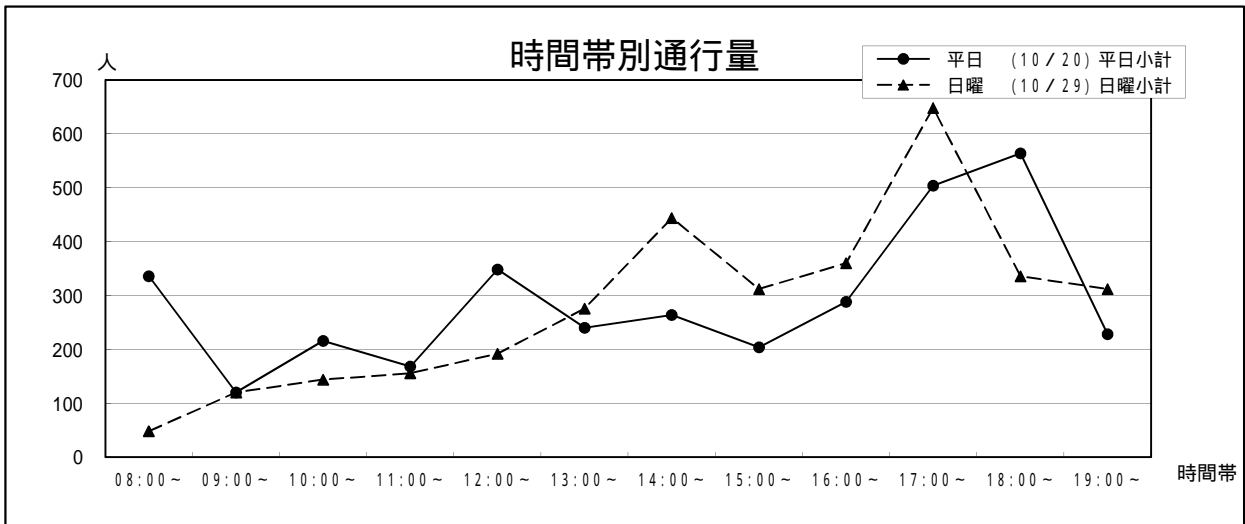


3.2 子飼商店街スクランブル交差点側入口（子飼商店街）

子飼交差点 商店街	平日 (10/20)			日曜 (10/29)			合計
			平日小計			日曜小計	
08:00~	96	240	336	36	12	48	384
09:00~	60	60	120	48	72	120	240
10:00~	108	108	216	84	60	144	360
11:00~	84	84	168	96	60	156	324
12:00~	216	132	348	108	84	192	540
13:00~	72	168	240	156	120	276	516
14:00~	132	132	264	180	264	444	708
15:00~	120	84	204	168	144	312	516
16:00~	192	96	288	156	204	360	648
17:00~	204	300	504	468	180	648	1,152
18:00~	384	180	564	180	156	336	900
19:00~	144	84	228	108	204	312	540
合計	1,812	1,668	3,480	1,788	1,560	3,348	6,828

年	平日	日曜	合計	今回調査/ 前回調査	休日調査/ 平日調査
H16	4,269	3,431	7,700	121.24%	80.37%
H17	3,734	2,685	6,419	83.36%	71.91%
H18	3,567	2,477	6,044	94.16%	69.44%
H19	3,515	2,311	5,826	96.39%	65.75%
H20	2,866	2,684	5,550	95.26%	93.65%
H21	2,376	2,035	4,411	79.48%	85.65%
H22	2,694	2,269	4,963	112.51%	84.22%

H23	4,104	3,336	7,440	149.91%	81.29%
H24	4,980	3,096	8,076	108.55%	62.17%
H25	3,336	3,240	6,576	81.43%	97.12%
H26	4,008	3,036	7,044	107.12%	75.75%
H27	3,708	2,616	6,324	89.78%	70.55%
H28	3,828	2,028	5,856	92.60%	52.98%
H29	3,480	3,348	6,828	116.60%	96.21%

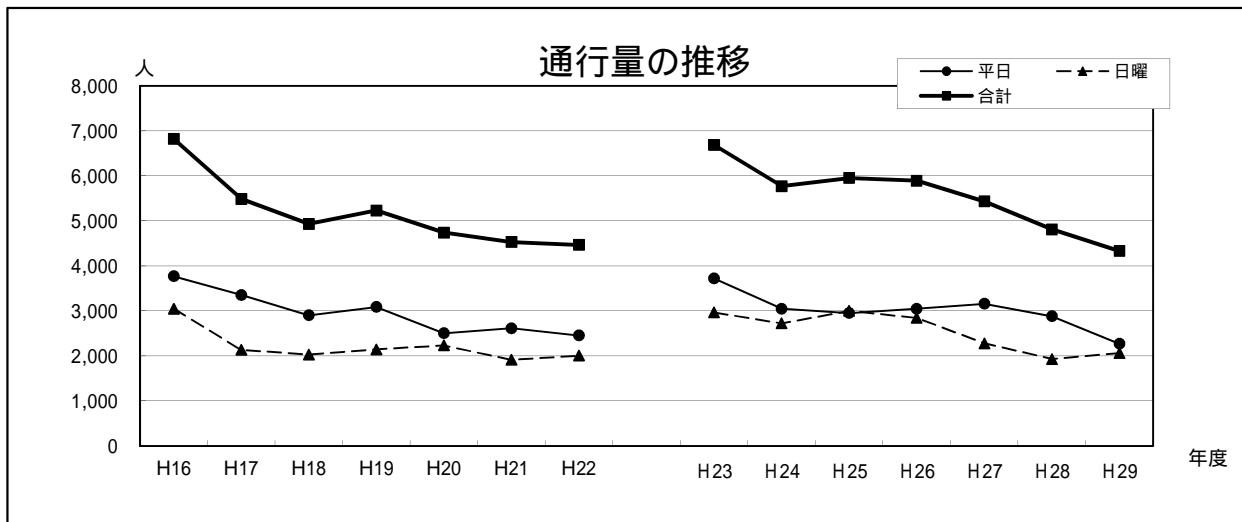
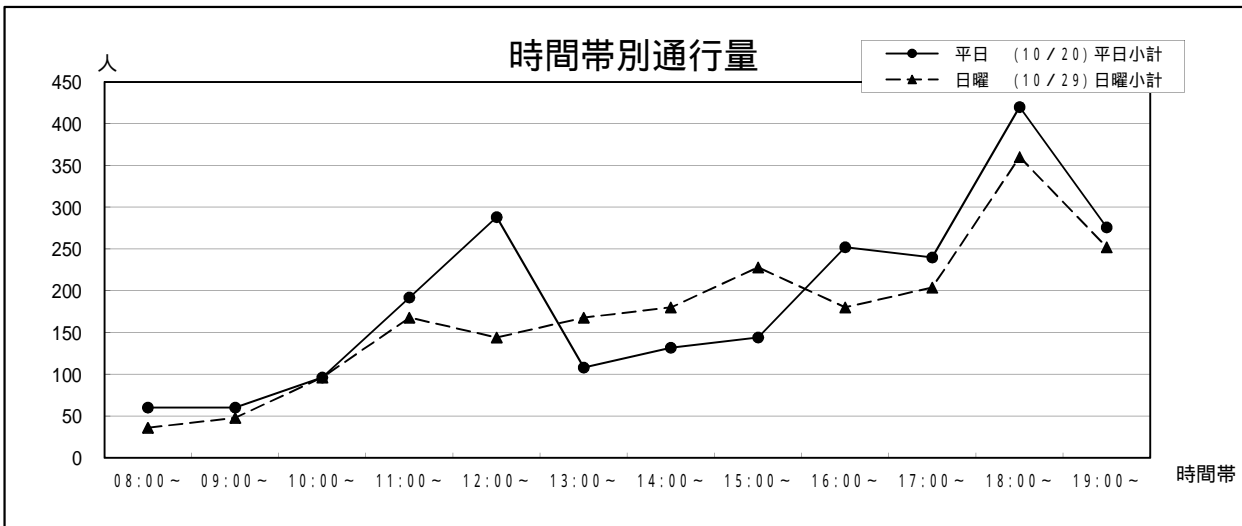


3.3 石井食料品店前〔子飼商店街〕

商店街 子飼交差点	平日 (10/20)			日曜 (10/29)			合計
			平日小計			日曜小計	
08:00~	24	36	60	12	24	36	96
09:00~	48	12	60	12	36	48	108
10:00~	72	24	96	48	48	96	192
11:00~	132	60	192	84	84	168	360
12:00~	144	144	288	36	108	144	432
13:00~	60	48	108	96	72	168	276
14:00~	84	48	132	108	72	180	312
15:00~	96	48	144	108	120	228	372
16:00~	72	180	252	108	72	180	432
17:00~	72	168	240	96	108	204	444
18:00~	132	288	420	96	264	360	780
19:00~	108	168	276	132	120	252	528
合計	1,044	1,224	2,268	936	1,128	2,064	4,332

年	平日	日曜	合計	今回調査/ 前回調査	休日調査/ 平日調査
H16	3,771	3,049	6,820	122.99%	80.85%
H17	3,354	2,133	5,487	80.45%	63.60%
H18	2,901	2,031	4,932	89.89%	70.01%
H19	3,085	2,146	5,231	106.06%	69.56%
H20	2,506	2,235	4,741	90.63%	89.19%
H21	2,615	1,914	4,529	95.53%	73.19%
H22	2,457	2,009	4,466	98.61%	81.77%

H23	3,720	2,964	6,684	149.66%	79.68%
H24	3,048	2,724	5,772	86.36%	89.37%
H25	2,952	3,000	5,952	103.12%	101.63%
H26	3,048	2,844	5,892	98.99%	93.31%
H27	3,156	2,280	5,436	92.26%	72.24%
H28	2,880	1,932	4,812	88.52%	67.08%
H29	2,268	2,064	4,332	90.02%	91.01%

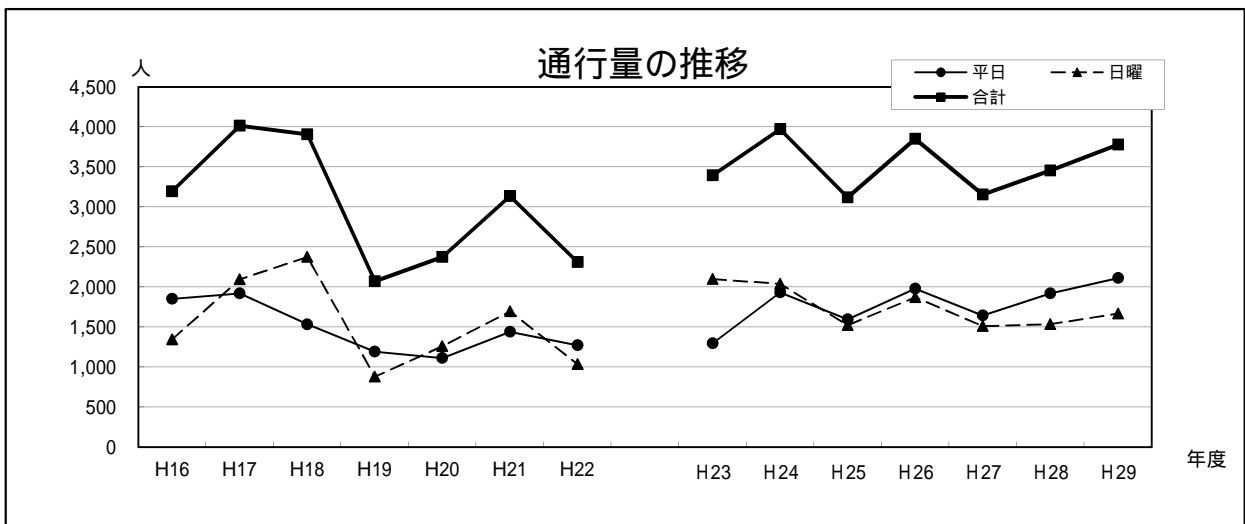
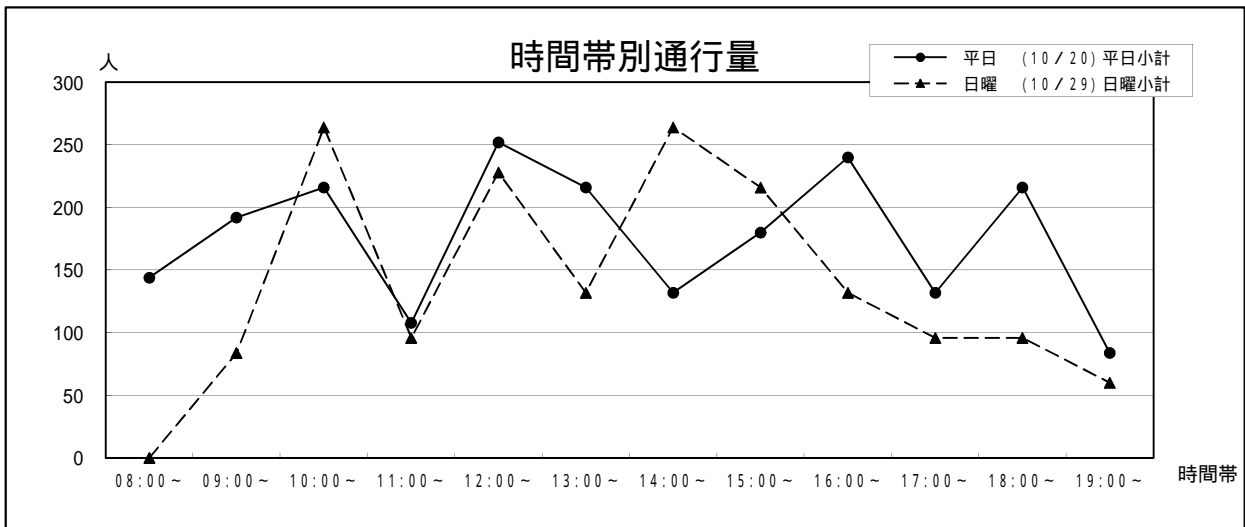


3.4 スズヤ時計店横（水前寺）

電車通り 水前寺公園	平日（10/20）			日曜（10/29）			合計
			平日小計			日曜小計	
08:00～	48	96	144	0	0	0	144
09:00～	84	108	192	72	12	84	276
10:00～	120	96	216	120	144	264	480
11:00～	48	60	108	48	48	96	204
12:00～	192	60	252	144	84	228	480
13:00～	156	60	216	48	84	132	348
14:00～	60	72	132	144	120	264	396
15:00～	72	108	180	132	84	216	396
16:00～	120	120	240	72	60	132	372
17:00～	60	72	132	36	60	96	228
18:00～	84	132	216	72	24	96	312
19:00～	48	36	84	24	36	60	144
合計	1,092	1,020	2,112	912	756	1,668	3,780

年	平日	日曜	合計	今回調査 / 前回調査	休日調査 / 平日調査
H16	1,853	1,345	3,198	52.76%	72.58%
H17	1,921	2,097	4,018	125.64%	109.16%
H18	1,535	2,375	3,910	97.31%	154.72%
H19	1,192	882	2,074	53.04%	73.99%
H20	1,114	1,261	2,375	114.51%	113.20%
H21	1,442	1,696	3,138	132.13%	117.61%
H22	1,274	1,038	2,312	73.68%	81.48%

H23	1,296	2,100	3,396	146.89%	162.04%
H24	1,932	2,040	3,972	116.96%	105.59%
H25	1,596	1,524	3,120	78.55%	95.49%
H26	1,980	1,872	3,852	123.46%	94.55%
H27	1,644	1,512	3,156	81.93%	91.97%
H28	1,920	1,536	3,456	109.51%	80.00%
H29	2,112	1,668	3,780	109.38%	78.98%

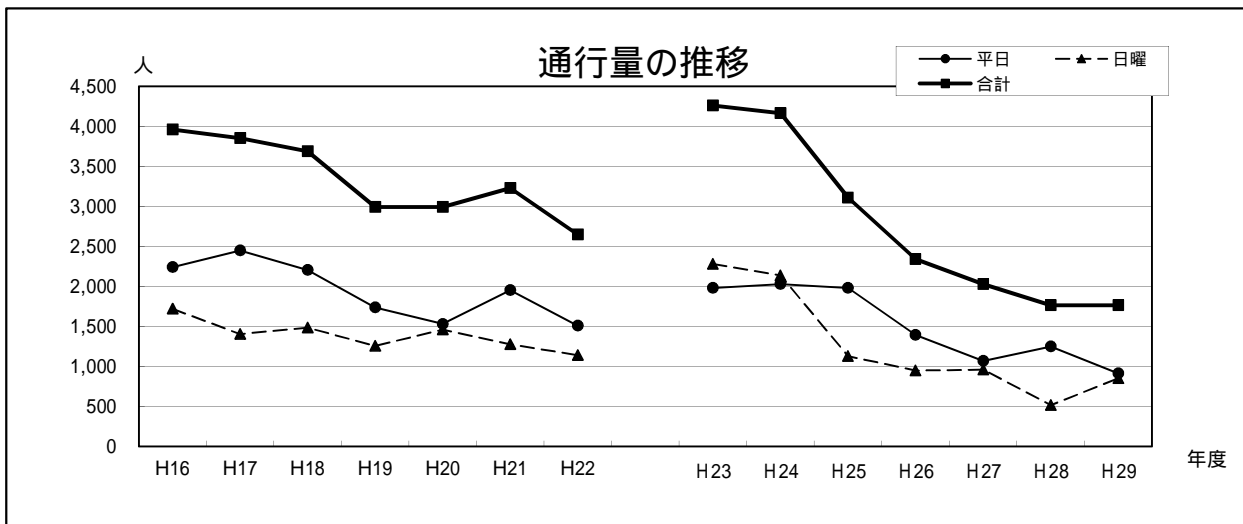
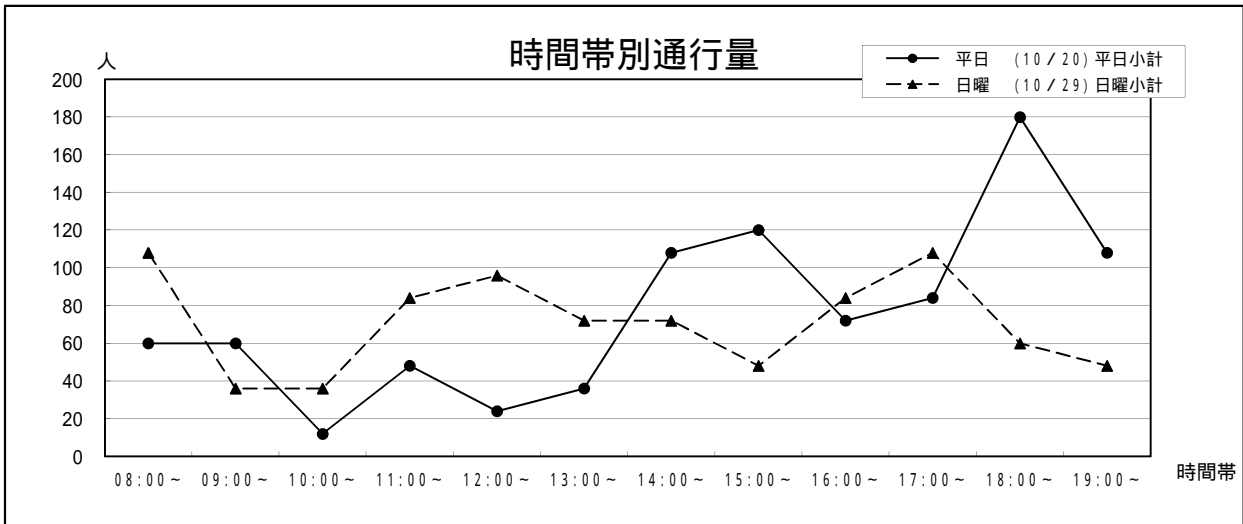


35 末藤内科小児科医院前〔水前寺〕

江津湖方面 電車通り	平日 (10/20)			日曜 (10/29)			合計
			平日小計			日曜小計	
08:00~	48	12	60	72	36	108	168
09:00~	48	12	60	24	12	36	96
10:00~	12	0	12	12	24	36	48
11:00~	36	12	48	60	24	84	132
12:00~	24	0	24	72	24	96	120
13:00~	0	36	36	36	36	72	108
14:00~	84	24	108	24	48	72	180
15:00~	84	36	120	24	24	48	168
16:00~	24	48	72	60	24	84	156
17:00~	24	60	84	36	72	108	192
18:00~	36	144	180	36	24	60	240
19:00~	60	48	108	36	12	48	156
合計	480	432	912	492	360	852	1,764

年	平日	日曜	合計	今回調査/ 前回調査	休日調査/ 平日調査
H16	2,241	1,721	3,962	97.80%	76.80%
H17	2,447	1,405	3,852	97.22%	57.42%
H18	2,203	1,484	3,687	95.72%	67.36%
H19	1,737	1,256	2,993	81.18%	72.31%
H20	1,531	1,461	2,992	99.97%	95.43%
H21	1,952	1,277	3,229	107.92%	65.42%
H22	1,510	1,140	2,650	82.07%	75.50%

H23	1,980	2,280	4,260	160.75%	115.15%
H24	2,028	2,136	4,164	97.75%	105.33%
H25	1,980	1,128	3,108	74.64%	56.97%
H26	1,392	948	2,340	75.29%	68.10%
H27	1,068	960	2,028	86.67%	89.89%
H28	1,248	516	1,764	86.98%	41.35%
H29	912	852	1,764	100.00%	93.42%

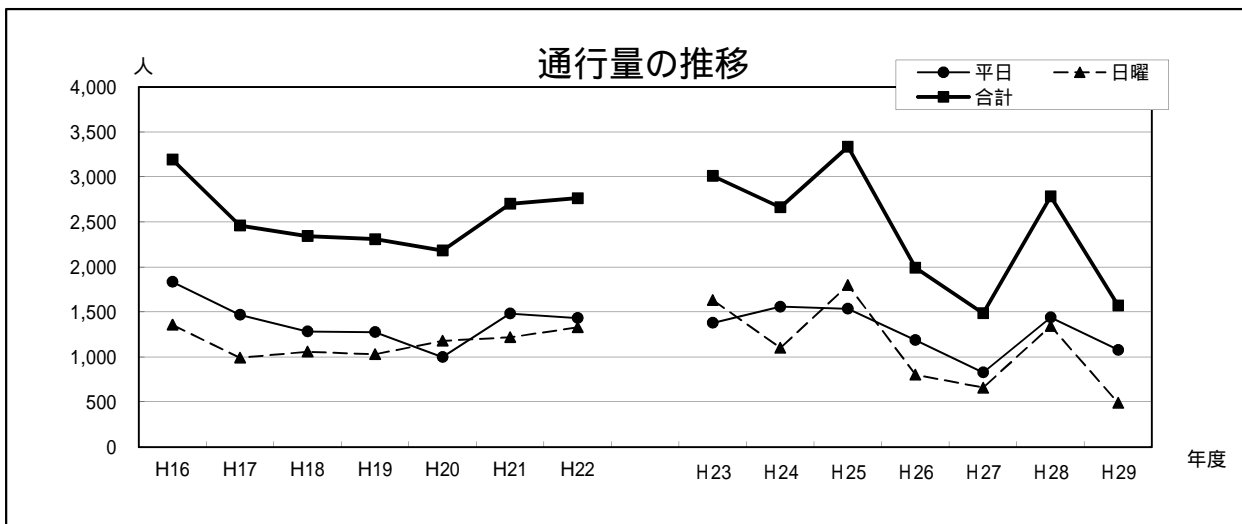
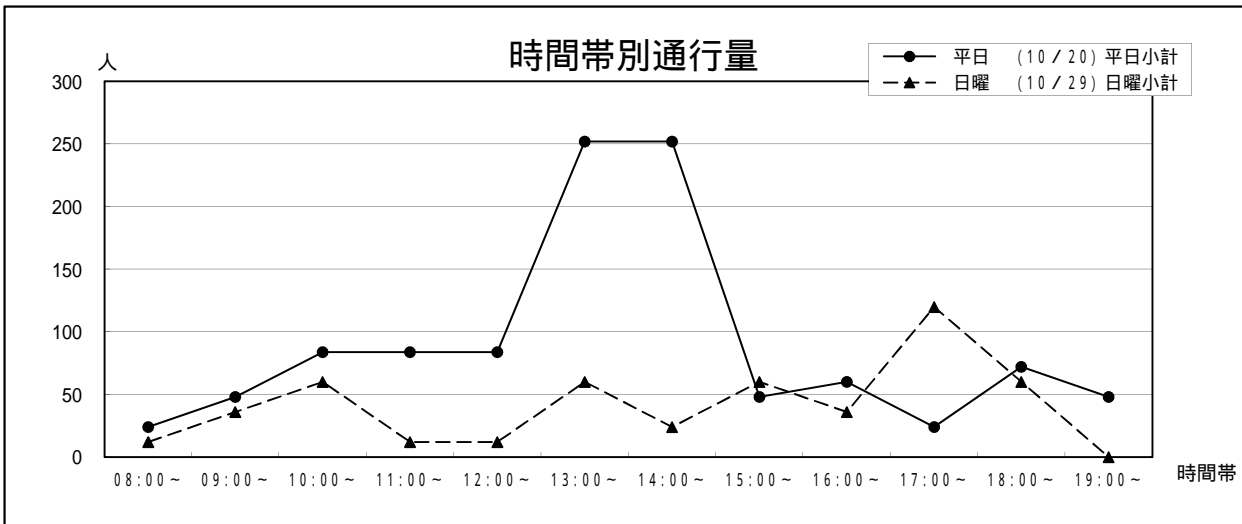


36 肥後銀行楠支店前（武蔵ヶ丘）

九州自動車道 楠	平日 (10/20)			日曜 (10/29)			合計
			平日小計			日曜小計	
08:00~	24	0	24	12	0	12	36
09:00~	12	36	48	12	24	36	84
10:00~	72	12	84	36	24	60	144
11:00~	36	48	84	0	12	12	96
12:00~	72	12	84	12	0	12	96
13:00~	240	12	252	60	0	60	312
14:00~	252	0	252	0	24	24	276
15:00~	36	12	48	12	48	60	108
16:00~	24	36	60	36	0	36	96
17:00~	12	12	24	72	48	120	144
18:00~	36	36	72	12	48	60	132
19:00~	12	36	48	0	0	0	48
合計	828	252	1,080	264	228	492	1,572

年	平日	日曜	合計	今回調査/ 前回調査	休日調査/ 平日調査
H16	1,835	1,359	3,194	131.12%	74.06%
H17	1,468	994	2,462	77.08%	67.71%
H18	1,285	1,059	2,344	95.21%	82.41%
H19	1,278	1,032	2,310	98.55%	80.75%
H20	1,001	1,182	2,183	94.50%	118.08%
H21	1,483	1,221	2,704	123.87%	82.33%
H22	1,434	1,331	2,765	102.26%	92.82%

H23	1,380	1,632	3,012	108.93%	118.26%
H24	1,560	1,104	2,664	88.45%	70.77%
H25	1,536	1,800	3,336	125.23%	117.19%
H26	1,188	804	1,992	59.71%	67.68%
H27	828	660	1,488	74.70%	79.71%
H28	1,440	1,344	2,784	187.10%	93.33%
H29	1,080	492	1,572	56.47%	45.56%



37 ムサシプラザ前（武蔵ヶ丘）

九州自動車道 光の森	平日 (10/20)			日曜 (10/29)			合計
			平日小計			日曜小計	
08:00~	24	12	36	0	0	0	36
09:00~	0	12	12	12	24	36	48
10:00~	36	12	48	0	84	84	132
11:00~	12	48	60	0	24	24	84
12:00~	48	204	252	12	48	60	312
13:00~	36	264	300	36	0	36	336
14:00~	24	780	804	36	24	60	864
15:00~	12	168	180	24	24	48	228
16:00~	84	36	120	12	60	72	192
17:00~	60	48	108	0	36	36	144
18:00~	36	60	96	24	12	36	132
19:00~	12	36	48	24	48	72	120
合計	384	1,680	2,064	180	384	564	2,628

年	平日	日曜	合計	今回調査/ 前回調査	休日調査/ 平日調査
H16	2,543	1,580	4,123	127.49%	62.13%
H17	1,768	1,947	3,715	90.10%	110.12%
H18	1,678	1,238	2,916	78.49%	73.78%
H19	1,412	980	2,392	82.03%	69.41%
H20	1,092	1,261	2,353	98.37%	115.48%
H21	1,542	1,208	2,750	116.87%	78.34%
H22	1,220	1,041	2,261	82.22%	85.33%

H23	1,308	1,932	3,240	143.30%	147.71%
H24	1,572	1,404	2,976	91.85%	89.31%
H25	1,344	1,848	3,192	107.26%	137.50%
H26	816	900	1,716	53.76%	110.29%
H27	900	840	1,740	101.40%	93.33%
H28	1,980	1,620	3,600	206.90%	81.82%
H29	2,064	564	2,628	73.00%	27.33%

