

令和元年度
商店街通行量調査
結果報告書

令和2年（2020年）3月

熊本市・熊本商工会議所

はじめに

現在の国の経済情勢については、新型コロナウイルス感染症の影響により、足下で大幅に下押しされており、厳しい状況にあります。県内経済においても、再開発案件を中心に設備投資が高水準を維持しているものの、観光や住宅投資は弱含んでおり、個人消費も新型コロナウイルスの影響がみられます。雇用情勢については労働需給が引き続きひっ迫している状況にありますが、このところ幾分弱含んでいます。

そのようななか、商店街を取り巻く環境は厳しく、郊外大型店等の出店をはじめ、インターネットショッピングの普及など、小売業全体における競争が厳しさを増しています。また、人口減少や少子高齢化等の問題に加え、店主の高齢化や後継者不足といった様々な課題を抱えている状況にあります。

熊本地震の発生から、4年が経過しました。被災した商店街の復旧は徐々に進んでいますが、商店街の中には震災後に落ち込んだ通行量や売上高等が、未だ震災前の水準に回復していないところもみられるなど、本格的な復興には時間を要するものと思われます。

商店街の活性化を検討する上では、震災による影響を踏まえつつ、従来の商業集積地・消費地はもとより、住民の交流拠点・憩いの場としての機能、防犯や防災等の自治活動の主体・地域コミュニティの担い手としての役割の重要性が高まっていることを踏まえ、ニーズに応じた実効性のある取組みにつなげることが大切です。

本調査は、市内主要商業地の利用状況の現状と推移を歩行者通行量の面から把握し、本市の商業振興及び商店街の活性化に資することを目的に、昭和43年から実施しているものです。

令和元年度は10月25日（金）・10月27日（日）に市内44地点において調査を実施しました。

その調査結果を取りまとめましたので、ご報告いたしますとともに、本調査にご協力いただきました商店街並びに関係者の皆様をはじめ各方面の方々にご活用いただければ幸いです。

令和2年（2020年）3月

熊 本 市

熊本商工会議所

目 次

I 調査の概要

1. 調査の目的	1
2. 実施機関	1
3. 調査日時	1
4. 調査対象	1
5. 調査方法	1
6. 調査地点	1
(1) 調査地点数	1
(2) 調査地点の追加・調査地点名の変更	1
7. 令和元年度調査地点一覧	3
8. 調査地点図	4

II 調査結果

1. 調査結果の概要	5
(1) 調査結果の前提	5
(2) 調査日の天候	5
(3) 前回調査以降の主な動き	5
2. 調査結果	6
(1) 全体の通行量(37地点合計)	6
(2) 商店街の通行量の内訳	7
①中心商店街の通行量	
②熊本駅周辺の通行量	
③地域商店街の通行量	
3-1. 地区別概要(前年度との比較)	10
(1) 中心商店街の地区別概要	10
(2) 熊本駅周辺・地域商店街の地区別概要	13
3-2. 通行量上位地点ランキング	15
4. 各地点の調査結果と平成30年度調査結果との比較	16
5. 進行方向別通行人数	17
6. 過去の調査結果一覧	19
7. 各調査地点の通行量詳細	25

I. 調査の概要

1. 調査の目的

市内主要商業地の利用状況の現状と推移を歩行者通行量の面から把握し、本市の商業振興、商店街の活性化のための基礎資料とする。

2. 実施機関

熊本市・熊本商工会議所

3. 調査日時

① 令和元年（2019年）10月25日（金）

② 令和元年（2019年）10月27日（日）

各日午前8時～午後8時の12時間

4. 調査対象

商店街内歩行者及び自転車通行者（中学生程度以上）

5. 調査方法

調査地点を通過する対象者数を進行方向別に5分間計測、計測値に12を乗じて1時間の通行量を換算・推計し、1日（12時間）の通行量を算出

6. 調査地点

（1）調査地点数

市内主要商店街44地点

（中心商店街32地点＋熊本駅・地域商店街12地点）

※調査地点の詳細は「7. 調査地点一覧」をご参照ください。

（2）調査地点の追加・調査地点名の変更

（調査地点の追加）

地点 No. 1～No. 5

「ドリーミン熊本前」「NBF熊本ビル前」「桜橋桜町側」「市民会館南側」

「長堀通り桜町側」の5地点を追加

地点 No. 14

「福岡銀行熊本営業部前」を追加

地点 No. 36

「熊本駅東口出口」を追加

(調査地点名の変更)

地点No. 7

「旧県民百貨店～（仮称）花畑広場」⇒「サクラマチクマモト～（仮称）花畑広場」

地点No. 42

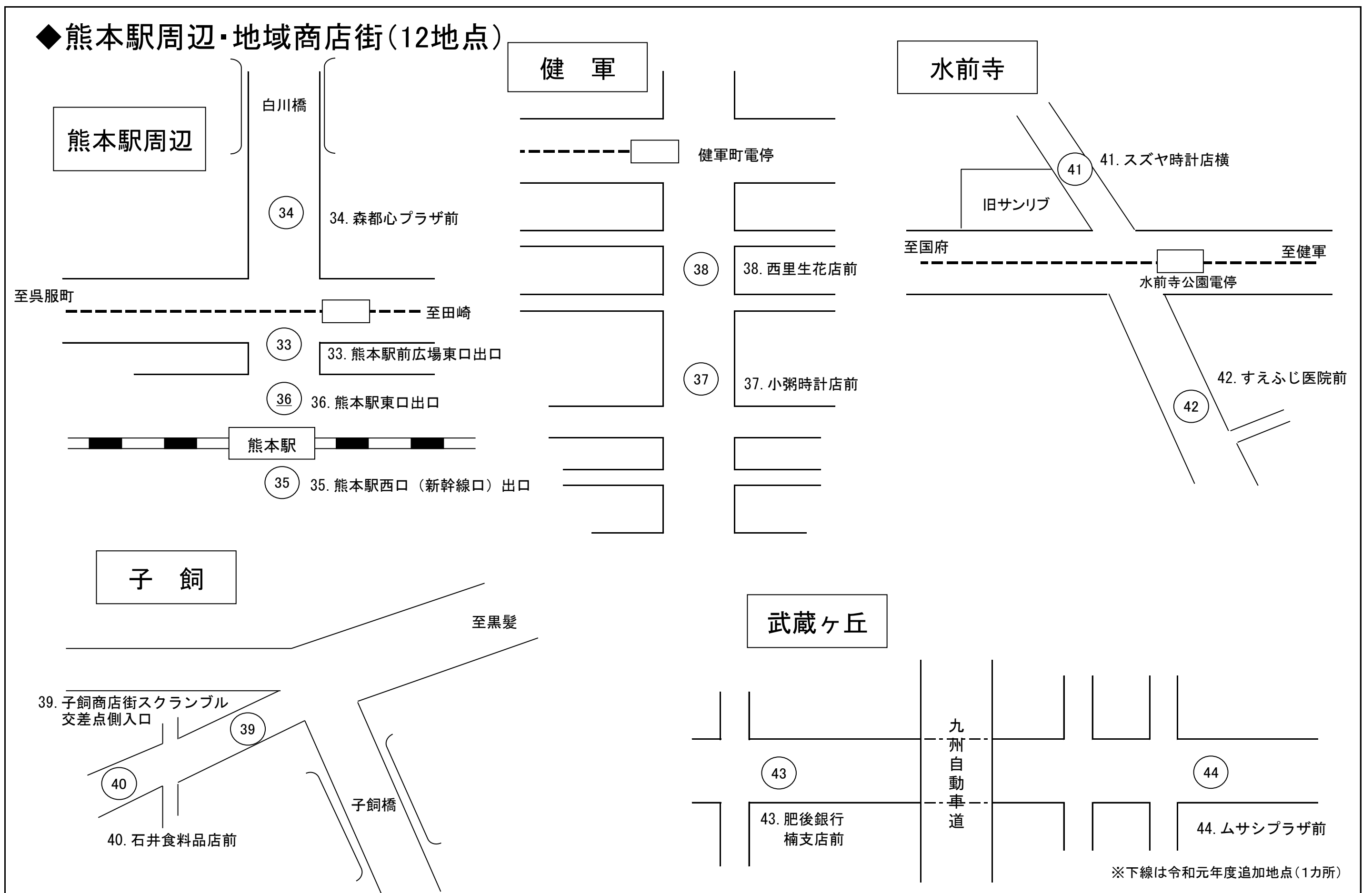
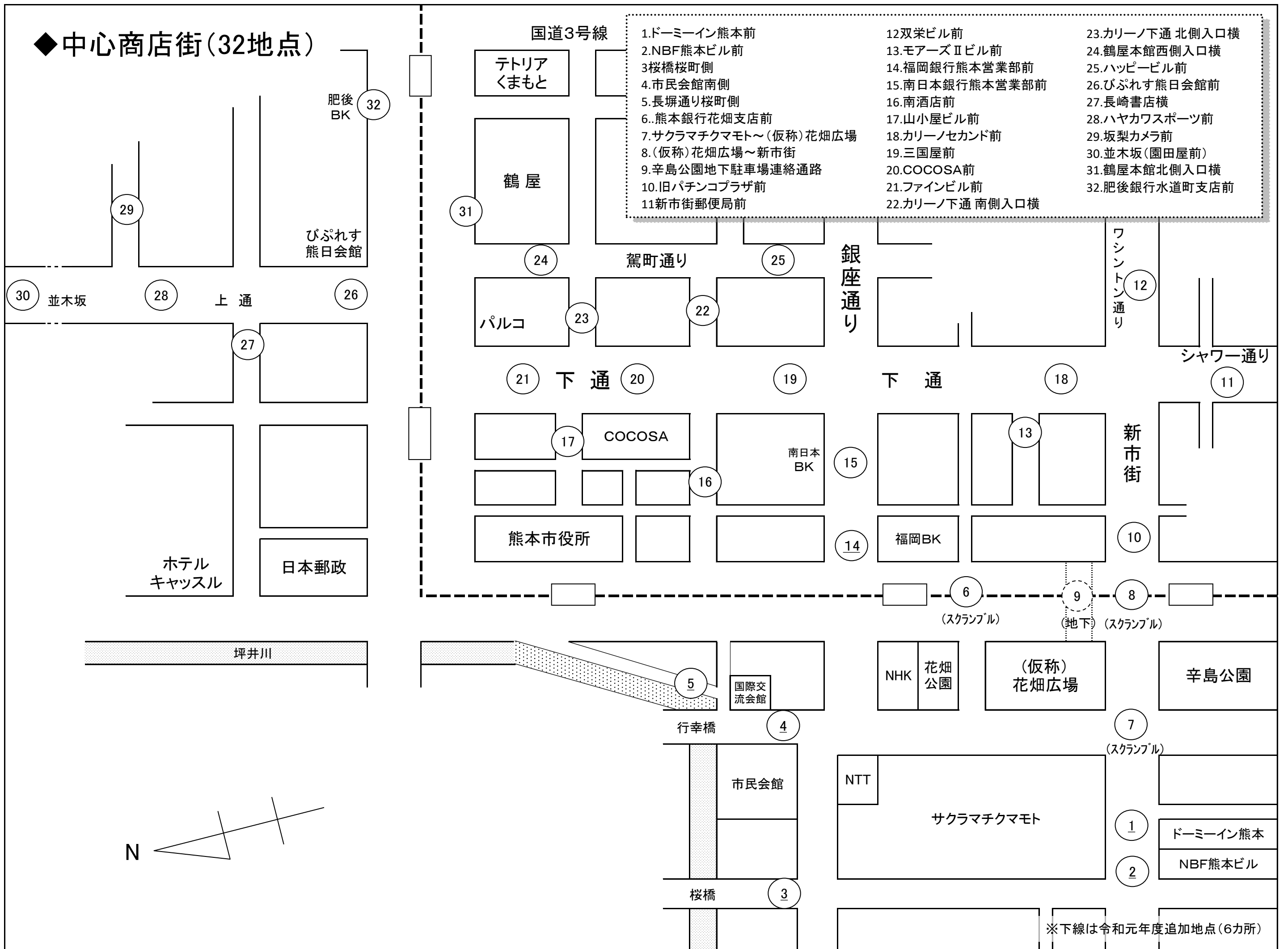
「末藤内科小児科医院前」⇒「すえふじ医院前」

7. 令和元年度調査地点一覧

※下線（地点No）は令和元年度追加地点

地点No.	町名（通名）	調査地点
<u>1</u>	桜町	ドーミーイン熊本前
<u>2</u>	桜町	NBF熊本ビル前
<u>3</u>	桜町	桜橋桜町側
<u>4</u>	桜町	市民会館南側
<u>5</u>	桜町	長堀通り桜町側
6	桜町	熊本銀行花畑支店前 ※スクランブル交差点
7	桜町	サクラマチクマモト～（仮称）花畑広場 ※スクランブル交差点
8	新市街	（仮称）花畑広場～新市街 ※スクランブル交差点
9	〃	辛島公園地下駐車場連絡通路
10	〃	旧パチンコプラザ前
11	シャワー通り	新市街郵便局前
12	ワシントン通り	双栄ビル前
13	プールスコート	モアーズⅡビル前
<u>14</u>	桜町	福岡銀行熊本営業部前
15	銀座通り	南日本銀行熊本営業部前
16	城見町通り	南酒店前
17	市庁舎通り	山小屋ビル前
18	下 通	カリーノセカンド前
19	〃	三国屋前
20	〃	COCOSA前
21	〃	ファインビル前
22	安政町	カリーノ下通 南側入口横
23	下 通	カリーノ下通 北側入口横
24	駕町通り	鶴屋本館西側入口横
25	〃	ハッピービル前
26	上 通	びぶれす熊日会館前
27	〃	長崎書店横
28	〃	ハヤカワスポーツ前
29	〃	坂梨カメラ前
30	〃	並木坂（園田屋前）
31	水道町	鶴屋本館北側入口横
32	〃	肥後銀行水道町支店前
中心商店街 計32地点		
33	熊本駅周辺	熊本駅前広場東口出口
34	〃	森都心プラザ前
35	〃	熊本駅西口（新幹線口）出口
<u>36</u>	〃	熊本駅東口出口
37	健軍商店街	小粥時計店前
38	〃	西里生花店前
39	子飼商店街	子飼商店街スクランブル交差点側入口
40	〃	石井食料品店前
41	水前寺	スズヤ時計店横
42	〃	すえふじ医院前
43	武蔵ヶ丘	肥後銀行楠支店前
44	〃	ムサシプラザ前
熊本駅・地域商店街 計12地点		
合 計 44地点		

8. 調査地点図



II. 調査結果

1. 調査結果の概要

(1) 調査結果の前提

商店街通行量調査は、中心商店街及び熊本駅周辺・地域商店街の44地点を通過する歩行者等を行方向別に計測したものであり、同一歩行者等が近接した各調査地点を通過する場合や折り返して同じ調査地点を再び通過する場合は、調査地点においてそれぞれ1人として計測している。

そのため、各調査地点の歩行者等を合算している全体の通行量人数については、実質的な歩行者等の人数ではなく、あくまでも管内商店街の歩行者等通行量を概略的に現す指標である。

※平成23年度から調査時期及び計測方法を変更しているため、平成22年度以前の調査結果との単純な比較はできない。

(2) 調査日の天候

調査日	天候の概要	参考：前回調査時の天候
【10月調査】(平日) 令和元年 10月25日(金)	天 気：曇時々晴一時雨 最高気温：24.8℃(対前回比 +3.7℃) 最低気温：18.1℃(対前回比 +4.3℃) 湿 度：85%(対前回比 +13%)	平成30年10月19日(金) 天 気：晴時々曇 最高気温：21.1℃ 最低気温：13.8℃ 湿 度：72%
【10月調査】(休日) 令和元年 10月27日(日)	天 気：晴時々曇 最高気温：22.4℃(対前回比 +0.3℃) 最低気温：14.3℃(対前回比 -1.2℃) 湿 度：69%(対前回比 -6%)	平成30年10月21日(日) 天 気：晴 最高気温：22.1℃ 最低気温：15.5℃ 湿 度：75%

※気象庁HP(熊本地方気象台)

(3) 前回調査(平成30年10月)以降の主な動き

- 「JR熊本駅 新駅舎」完成(平成31年3月16日)
- 「ゆめタウン光の森」増床リニューアルオープン(令和元年6月27日)
- 「熊本桜町バスターミナル」開業(令和元年9月11日)
- 「SAKURA MACHI Kumamoto」開業(令和元年9月14日)
- 「マルシヨク武蔵ヶ丘店(ムサシプラザ内)」閉店(令和元年9月30日)
- 「熊本市市民病院」開院(令和元年10月1日) 「10月7日 診療開始」

2. 調査結果

前年度との比較に加え、熊本地震前の平成27年度との比較を行った。

(1) 全体の通行量 **37地点合計** ※令和元年度 追加7地点を除く

【下段は平成27年度（平成28年熊本地震前）を100とした場合の比較】

項目	平成27年度	平成30年度	令和元年度	対前年度比較	
				通行量	増減率
平日	358,380人	366,504人	379,536人	+13,032人	+3.56%
	100	102.27	105.90		
日曜	382,344人	420,924人	437,328人	+16,404人	+3.90%
	100	110.09	114.38		
合計	740,724人	787,428人	816,864人	+29,436人	+3.74%
	100	106.31	110.27		

<調査結果>

- 10月の全体の通行量は平日で379,536人、日曜で437,328人となっており、2日間合計で816,864人となった。
- 平成30年度の通行量と比較すると、地域商店街においては減少しているものの、中心商店街および熊本駅周辺においては増加し、全体の通行量は増加している。
- 平成27年度の通行量と比較すると10%以上増加しており増加傾向にある。中心商店街における桜町再開発施設の開業、熊本駅周辺におけるJR熊本駅の新駅舎完成等による当該施設の利用客の増加が要因と推察される。

(2) 商店街の通行量の内訳

① 中心商店街の通行量（26地点） ※令和元年度 追加6地点を除く

【下段は平成27年度（平成28年熊本地震前）を100とした場合の比較】

項目	平成27年度	平成30年度	令和元年度	対前年度比較	
				通行量	増減率
平日	308,736人	311,772人	322,944人	+11,172人	+3.58%
	100	100.98	104.60		
日曜	340,908人	377,304人	388,380人	+11,076人	+2.94%
	100	110.68	113.93		
合計	649,644人	689,076人	711,324人	+22,248人	+3.23%
	100	106.07	109.49		

※通行量全体に占める割合は87.1%

<調査結果>

- 中心商店街の通行量は平日で322,944人、日曜で388,380人となっており、2日間合計で711,324人となった。
- 平成30年度の通行量と比較すると、平日で11,172人増、日曜で11,076人増となっており、2日間合計で22,248人増となった。
- 中心商店街の通行量は増えており、商業施設が開業した桜町地区や、隣接する新市街周辺を中心に特に増加し、桜町から離れるにつれ増加率は低下している。
- 平成27年度の通行量と比較すると10%程度増加しており、桜町再開発施設の開業や熊本地震で被災したビル等の建替えが進んだことが要因と推察される。

② 熊本駅周辺の通行量（3地点） ※令和元年度 追加1地点を除く

【下段は平成27年度（平成28年熊本地震前）を100とした場合の比較】

項目	平成27年度	平成30年度	令和元年度	対前年度比較	
				通行量	増減率
平日	24,408人	31,392人	34,488人	+3,096人	+9.86%
	100	128.61	141.30		
日曜	21,840人	26,856人	31,884人	+5,028人	+18.72%
	100	122.97	145.99		
合計	46,248人	58,248人	66,372人	+8,124人	+13.95%
	100	125.95	143.51		

※通行量全体に占める割合は8.1%

<調査結果>

- 熊本駅周辺3地点の通行量は平日で34,488人、日曜で31,884人となっており、2日間合計で66,372人となった。
- 平成30年度の通行量と比較すると、平日で3,096人増、日曜で5,028人増となっており、2日間合計で8,124人増となった。
- 平成30年度と比較しても10%以上増加しており、JR熊本駅の新駅舎完成により熊本駅を利用する観光客やビジネス客が増加したものと推察される。

③ 地域商店街の通行量（8地点） 健軍・子飼・水前寺・武蔵ヶ丘の各2地点

【下段は平成27年度（平成28年熊本地震前）を100とした場合の比較】

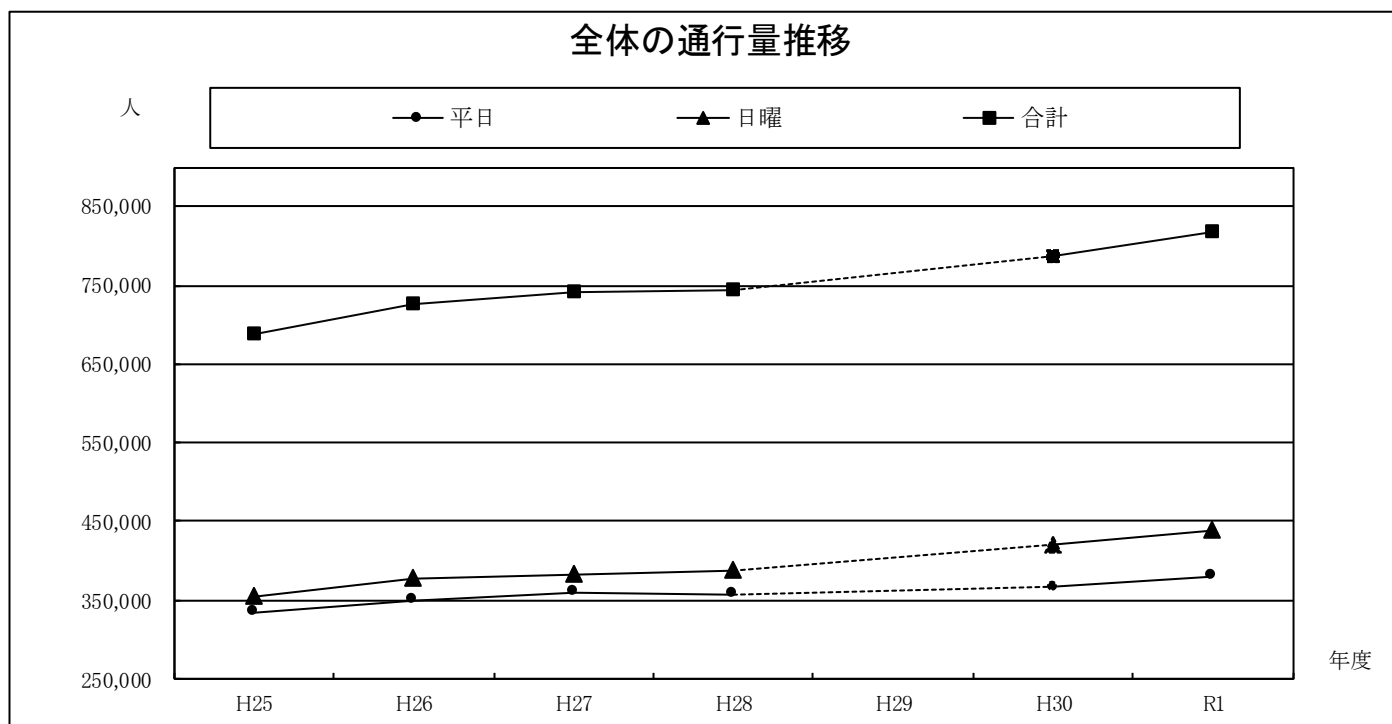
項目	平成27年度	平成30年度	令和元年度	対前年度比較	
				通行量	増減率
平日	25,236人	23,340人	22,104人	△1,236人	△5.30%
	100	92.49	87.59		
日曜	19,596人	16,764人	17,064人	+300人	+1.79%
	100	85.55	87.08		
合計	44,832人	40,104人	39,168人	△936人	△2.33%
	100	89.45	87.37		

※通行量全体に占める割合は4.8%

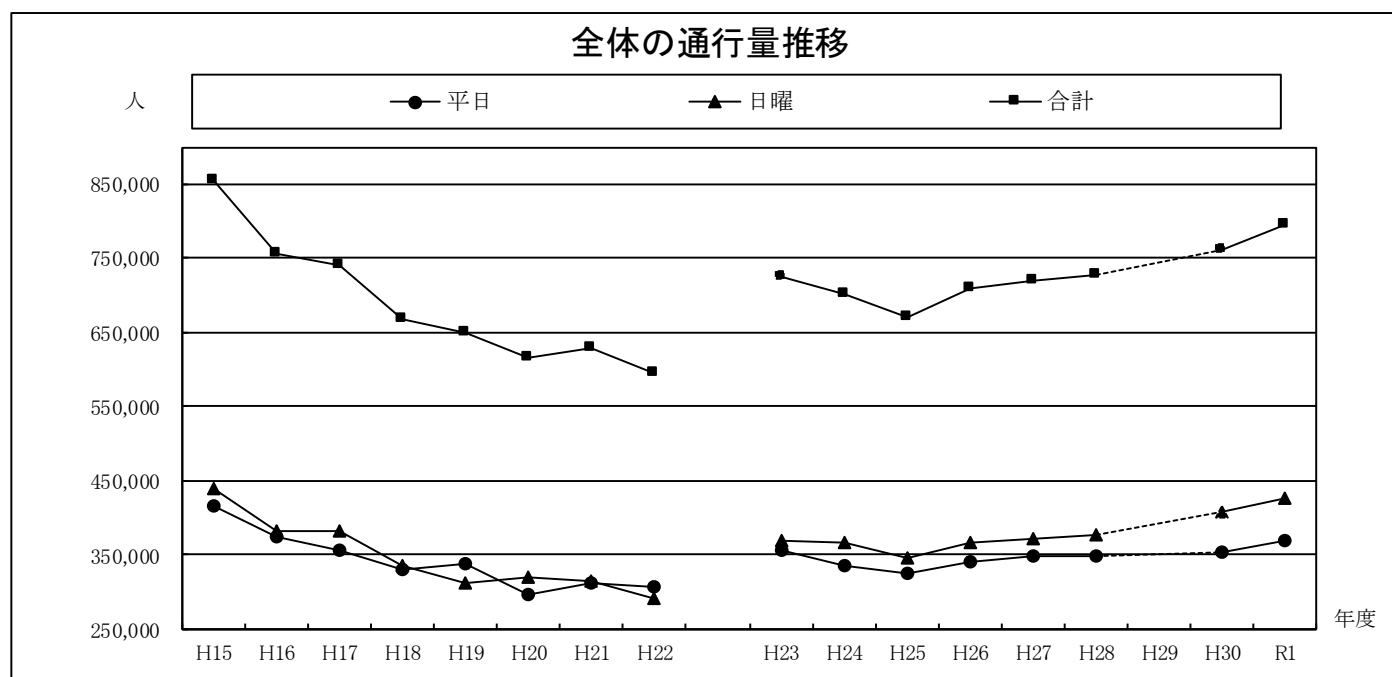
<調査結果>

- 地域商店街8地点の通行量は平日で22,104人、日曜で17,064人となっており、2日間合計で39,168人となった。
- 平成30年度の通行量と比較すると、平日で1,236人減、日曜で300人増となっており、2日間合計で936人減となった。
- 平成30年度の通行量と比較し変化が少ない。商店街の復旧や住宅の再建が一巡しつつあることが要因と推察される。
- 平成27年度の通行量と比較すると、健軍地区及び子飼地区の通行量は熊本地震前の水準に回復していないが、水前寺地区及び令和元年に増床したゆめタウン光の森に隣接する武蔵ヶ丘地区の通行量は熊本地震前の水準に回復している。地域商店街全体の通行量は熊本地震前の約9割となり徐々にではあるが回復の傾向にある。

<令和元年度に追加した地点を除く 37 地点合計の推移>



<平成 25 年以降に新たに追加した「熊本駅西口(新幹線口)出口」を除く 36 地点合計の推移>



※1 平成22年度までは8月調査。平成23年度から10月調査。

※2 平成22年度までは12時間連続計測。平成23年度から各時間5分計測(通行量は計測値に12を乗じた値)。

※3 平成29年度は大型イベント(夢まちランド)の影響があるため、経年比較に含めない。

3-1. 地区別概要（前年度との比較）

(1) 中心商店街の地区別概要

①桜町周辺地区（調査地点7）

No.	調査地点	平成30年度（人）			令和元年度（人）			対前年度比増減率（％）		
		平日	日曜	合計	平日	日曜	合計	平日	日曜	合計
7	サクラマチクマモト～（仮称）花畑広場	7,752	6,504	14,256	4,404	4,248	8,652	△ 43.19	△ 34.69	△ 39.31
	小計	7,752	6,504	14,256	4,404	4,248	8,652	△ 43.19	△ 34.69	△ 39.31

<調査結果>

- ・桜町周辺地区1地点の通行量は平日で4,404人、日曜で4,248人、2日間合計で8,652人となった。
- ・合計で見ると、日曜よりも平日の通行量が多い結果となっている。
- ・桜町周辺地区1地点の通行量は平日で43.19%の減、日曜で34.69%の減、全体で39.31%の減となった。

②新市街及び新市街周辺地区（調査地点6、8～12）

No.	調査地点	平成30年度（人）			令和元年度（人）			対前年度比増減率（％）		
		平日	日曜	合計	平日	日曜	合計	平日	日曜	合計
6	熊本銀行花畑支店前	2,088	1,596	3,684	5,748	5,448	11,196	175.29	241.35	203.91
8	（仮称）花畑広場～新市街	13,668	11,136	24,804	17,508	26,736	44,244	28.09	140.09	78.37
9	辛島公園地下駐車場連絡通路	972	1,116	2,088	1,620	1,200	2,820	66.67	7.53	35.06
10	旧パチンコプラザ前	15,480	16,404	31,884	18,636	25,980	44,616	20.39	58.38	39.93
11	新市街郵便局前	4,680	5,016	9,696	5,472	4,908	10,380	16.92	△ 2.15	7.05
12	双栄ビル前	3,900	4,188	8,088	6,588	4,932	11,520	68.92	17.77	42.43
	小計	40,788	39,456	80,244	55,572	69,204	124,776	36.25	75.40	55.50

<調査結果>

- ・新市街及び新市街周辺地区6地点の通行量は平日で55,572人、日曜で69,204人、2日間合計で124,776人となった。
- ・合計で見ると、平日よりも日曜の通行量が多い結果となっており、6地点のうち2地点で平日よりも日曜の通行量が多い。
- ・新市街及び新市街周辺地区6地点の通行量は平日で36.25%の増、日曜で75.40%の増、全体で55.50%の増となった。

③下通及び下通周辺地区（調査地点13、15～25）

No.	調査地点	平成30年度（人）			令和元年度（人）			対前年度比増減率（％）		
		平日	日曜	合計	平日	日曜	合計	平日	日曜	合計
13	モアーズⅡビル前	2,424	2,292	4,716	3,660	2,616	6,276	50.99	14.14	33.08
15	南日本銀行熊本営業部前	7,992	6,168	14,160	7,680	6,264	13,944	△ 3.90	1.56	△ 1.53
16	南酒店前	7,032	5,520	12,552	6,696	6,312	13,008	△ 4.78	14.35	3.63
17	山小屋ビル前	5,868	5,292	11,160	7,224	4,656	11,880	23.11	△ 12.02	6.45
18	カリーノセカンド前	19,008	21,816	40,824	26,196	30,504	56,700	37.82	39.82	38.89
19	三国屋前	28,764	35,988	64,752	27,168	37,368	64,536	△ 5.55	3.83	△ 0.33
20	COCOSA前	27,324	39,396	66,720	30,492	39,732	70,224	11.59	0.85	5.25
21	ファイビル前	32,676	50,172	82,848	30,384	47,820	78,204	△ 7.01	△ 4.69	△ 5.61
22	カリーノ下通 南側入口横	7,968	9,456	17,424	7,968	7,968	15,936	0.00	△ 15.74	△ 8.54
23	カリーノ下通 北側入口横	16,380	18,804	35,184	15,348	16,752	32,100	△ 6.30	△ 10.91	△ 8.77
24	鶴屋本館西側入口横	13,800	18,408	32,208	15,168	14,088	29,256	9.91	△ 23.47	△ 9.17
25	ハッピービル前	7,764	7,932	15,696	7,368	7,560	14,928	△ 5.10	△ 4.69	△ 4.89
小計		177,000	221,244	398,244	185,352	221,640	406,992	4.72	0.18	2.20

＜調査結果＞

- ・下通及び下通周辺地区12地点の通行量は平日で185,352人、日曜で221,640人、2日間合計で406,992人となった。
- ・合計で見ると、平日よりも日曜の通行量が多い結果となっており、12地点のうち6地点で平日よりも日曜の通行量が多い。
- ・下通及び下通周辺地区12地点の通行量は平日で4.72%の増、日曜で0.18%の増、全体で2.20%の増となった。

④上通及び上通周辺地区（調査地点26～30）

No.	調査地点	平成30年度（人）			令和元年度（人）			対前年度比増減率（％）		
		平日	日曜	合計	平日	日曜	合計	平日	日曜	合計
26	びぶれす熊日会館前	24,852	44,100	68,952	21,420	27,576	48,996	△ 13.81	△ 37.47	△ 28.94
27	長崎書店横	4,608	6,264	10,872	3,084	3,576	6,660	△ 33.07	△ 42.91	△ 38.74
28	ハヤカワスポーツ前	18,564	21,192	39,756	17,616	22,620	40,236	△ 5.11	6.74	1.21
29	坂梨カメラ前	4,176	4,320	8,496	3,924	3,972	7,896	△ 6.03	△ 8.06	△ 7.06
30	並木坂（園田屋前）	11,148	12,516	23,664	10,536	11,376	21,912	△ 5.49	△ 9.11	△ 7.40
小計		63,348	88,392	151,740	56,580	69,120	125,700	△ 10.68	△ 21.80	△ 17.16

＜調査結果＞

- ・上通及び上通周辺地区5地点の通行量は平日で56,580人、日曜で69,120人、2日間合計で125,700人となった。
- ・合計で見ると、平日よりも日曜の通行量が多い結果となっており、5地点の全てで平日よりも

日曜の通行量が多い。

- ・上通及び上通周辺地区5地点の通行量は平日で10.68%の減、日曜で21.80%の減、全体で17.16%の減となった。

⑤水道町周辺地区（調査地点31～32）

No.	調査地点	平成30年度（人）			令和元年度（人）			対前年度比増減率（%）		
		平日	日曜	合計	平日	日曜	合計	平日	日曜	合計
31	鶴屋本館北側入口横	17,184	15,684	32,868	15,348	19,692	35,040	△ 10.68	25.55	6.61
32	肥後銀行水道町支店前	5,700	6,024	11,724	5,688	4,476	10,164	△ 0.21	△ 25.70	△ 13.31
	小計	22,884	21,708	44,592	21,036	24,168	45,204	△ 8.08	11.33	1.37

<調査結果>

- ・水道町周辺地区2地点の通行量は平日で21,036人、日曜で24,168人、2日間合計で45,204人となった。
- ・合計で見ると、平日よりも日曜の通行量が多い結果となっており、平日で8.08%の減、日曜で11.33%の増、全体で1.37%の増となった。

(2) 熊本駅周辺・地域商店街の地区別概要

①熊本駅周辺地区（調査地点33～35）

No.	調査地点	平成30年度（人）			令和元年度（人）			対前年度比増減率（％）		
		平日	日曜	合計	平日	日曜	合計	平日	日曜	合計
33	熊本駅前広場東口出口	13,908	10,668	24,576	19,116	18,384	37,500	37.45	72.33	52.59
34	森都心プラザ前	5,364	2,280	7,644	4,272	2,268	6,540	△ 20.36	△ 0.53	△ 14.44
35	熊本駅西口（新幹線口）出口	12,120	13,908	26,028	11,100	11,232	22,332	△ 8.42	△ 19.24	△ 14.20
小計		31,392	26,856	58,248	34,488	31,884	66,372	9.86	18.72	13.95

<調査結果>

- ・熊本駅周辺地区3地点の通行量は平日で34,488人、日曜で31,884人、2日間合計で66,372人となった。
- ・熊本駅周辺地区3地点の通行量は平日で9.86%の増、日曜で18.72%の増、全体で13.95%の増となっており、日曜よりも平日の通行量が多い。

②健軍地区（調査地点37～38）

No.	調査地点	平成30年度（人）			令和元年度（人）			対前年度比増減率（％）		
		平日	日曜	合計	平日	日曜	合計	平日	日曜	合計
37	小粥時計店前	5,712	3,900	9,612	5,796	4,344	10,140	1.47	11.38	5.49
38	西里生花店前	5,232	4,008	9,240	5,064	3,792	8,856	△ 3.21	△ 5.39	△ 4.16
小計		10,944	7,908	18,852	10,860	8,136	18,996	△ 0.77	2.88	0.76

<調査結果>

- ・健軍地区2地点の通行量は平日で10,860人、日曜で8,136人、2日間合計で18,996人となった。
- ・健軍地区2地点の通行量は平日で0.77%の減、日曜で2.88%の増、全体で0.76%の増となっており、2地点ともに日曜よりも平日の通行量が多い。

③子飼地区（調査地点39～40）

No.	調査地点	平成30年度（人）			令和元年度（人）			対前年度比増減率（％）		
		平日	日曜	合計	平日	日曜	合計	平日	日曜	合計
39	子飼商店街スクランブル交差点側入口	5,232	3,060	8,292	3,156	2,952	6,108	△ 39.68	△ 3.53	△ 26.34
40	石井食料品店前	2,760	2,112	4,872	2,376	2,184	4,560	△ 13.91	3.41	△ 6.40
小計		7,992	5,172	13,164	5,532	5,136	10,668	△ 30.78	△ 0.70	△ 18.96

<調査結果>

- ・子飼地区2地点の通行量は平日で5,532人、日曜で5,136人、2日間合計で10,668人

68人となった。

- ・子飼地区2地点の通行量は平日で30.78%の減、日曜で0.70%の減、全体で18.96%の減となっており、2地点ともに日曜よりも平日の通行量が多い。

④水前寺地区（調査地点41～42）

No.	調査地点	平成30年度（人）			令和元年度（人）			対前年度比増減率（%）		
		平日	日曜	合計	平日	日曜	合計	平日	日曜	合計
41	スズヤ時計店横	1,824	1,476	3,300	1,824	1,920	3,744	0.00	30.08	13.45
42	すえふじ医院前	888	612	1,500	1,080	912	1,992	21.62	49.02	32.80
小計		2,712	2,088	4,800	2,904	2,832	5,736	7.08	35.63	19.50

<調査結果>

- ・水前寺地区2地点の通行量は平日で2,904人、日曜で2,832人、2日間合計で5,736人となった。
- ・水前寺地区2地点の通行量は平日で7.08%の増、日曜で35.63%の増、全体で19.50%の増となっており、「すえふじ医院前」では日曜よりも平日の通行量が多い。

⑤武蔵ヶ丘地区（調査地点43～44）

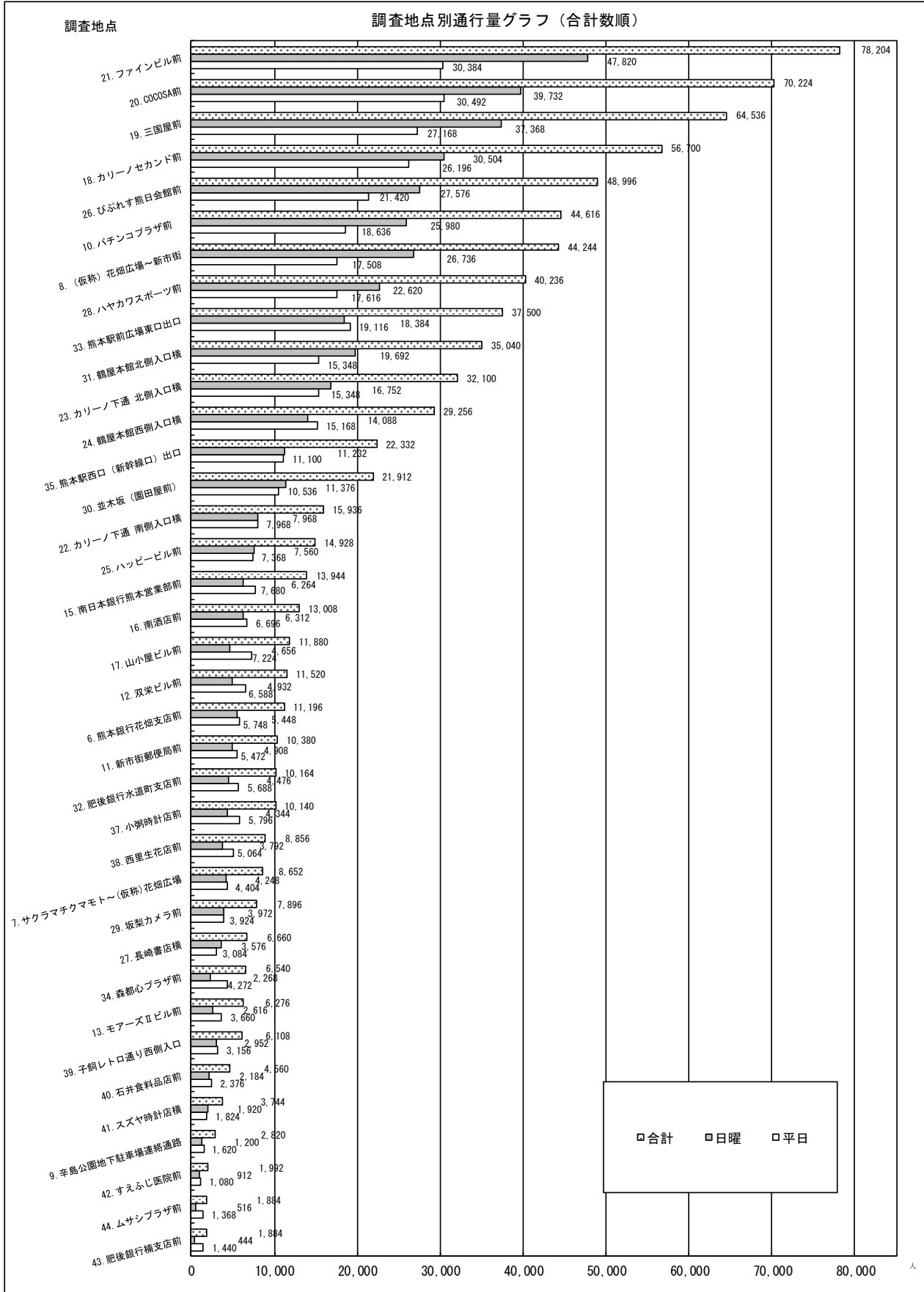
No.	調査地点	平成30年度（人）			令和元年度（人）			対前年度比増減率（%）		
		平日	日曜	合計	平日	日曜	合計	平日	日曜	合計
43	肥後銀行楠支店前	780	660	1,440	1,440	444	1,884	84.62	△ 32.73	30.83
44	ムサシプラザ前	912	936	1,848	1,368	516	1,884	50.00	△ 44.87	1.95
小計		1,692	1,596	3,288	2,808	960	3,768	65.96	△ 39.85	14.60

<調査結果>

- ・武蔵ヶ丘地区2地点の通行量は平日で2,808人、日曜で960人、2日間合計で3,768人となった。
- ・武蔵ヶ丘地区2地点の通行量は平日で65.96%の増、日曜で39.85%の減、全体で14.60%の増となっており、2地点ともに日曜よりも平日の通行量が多い。

3-2. 通行量上位地点ランキング (37地点)

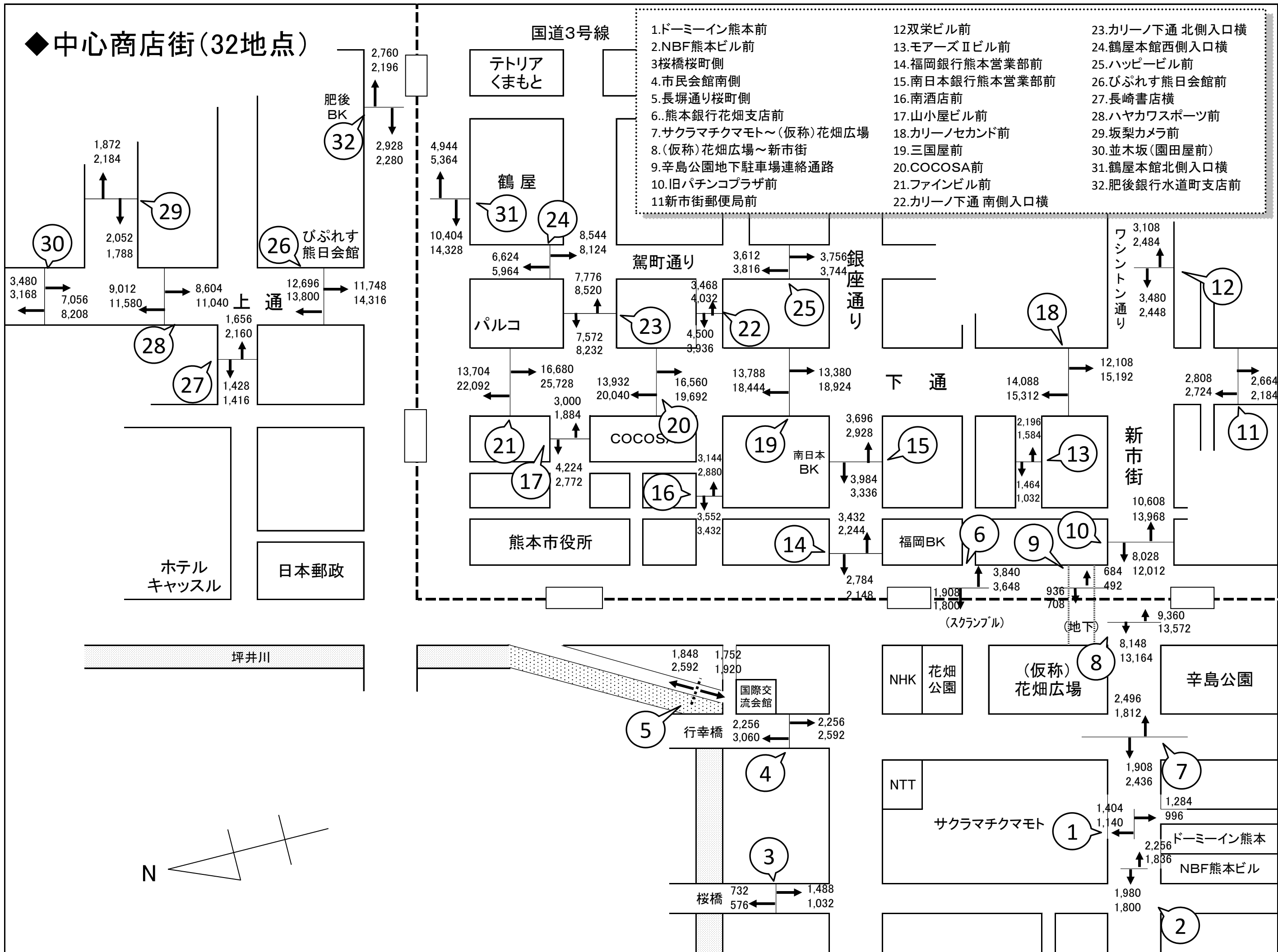
全調査地点のうち、最も通行量(平日・日曜合計)が多かった地点は「21. ファインビル前」となった。以下、2位「20. COCOSA前」、3位「19. 三国屋前」、4位「18. カリーノセカンド前」、5位「26. びぶれす熊日会館前」となっている。その他の順位は以下のグラフのとおりである。



4. 各地点の調査結果と平成30年度調査結果との比較

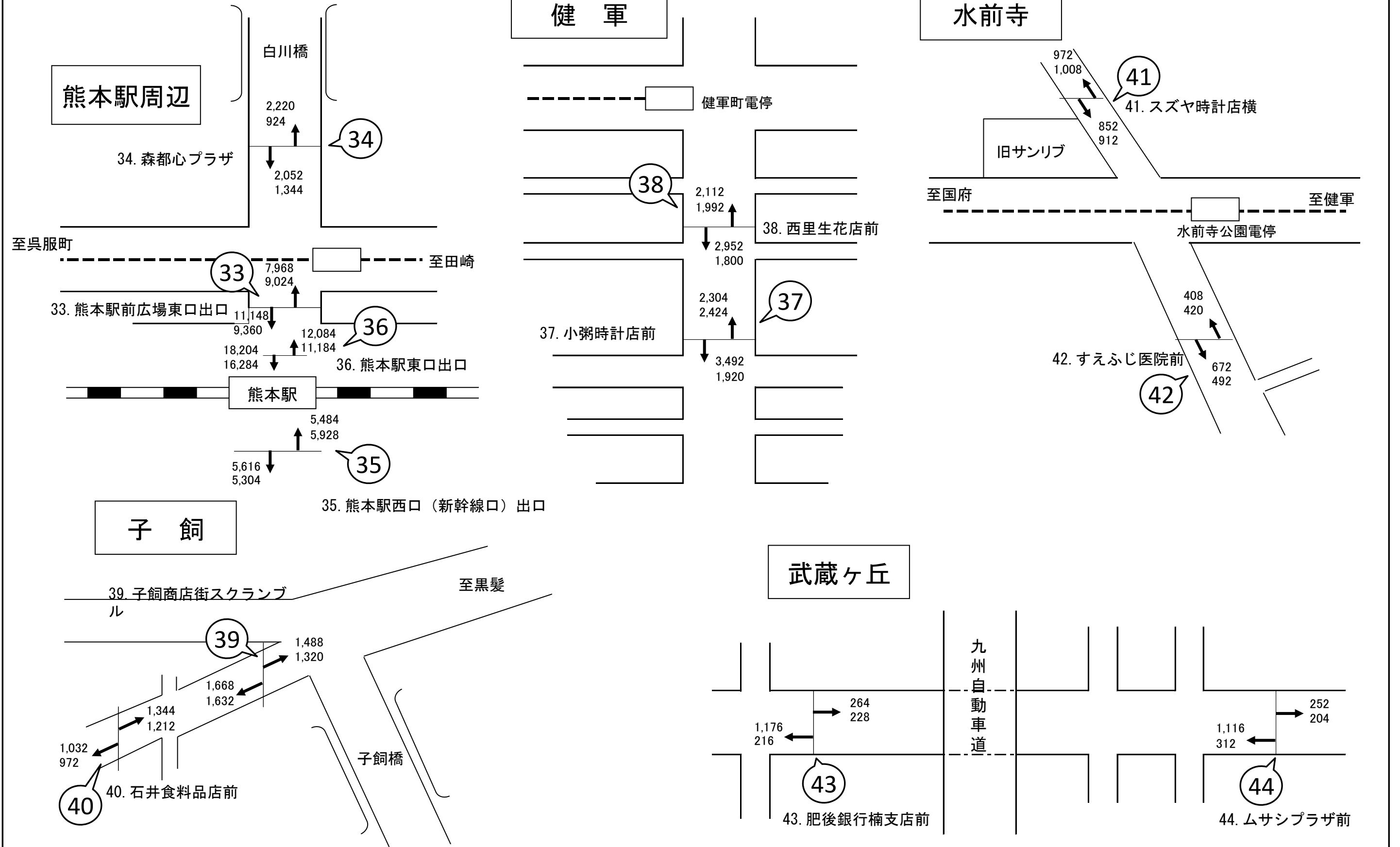
No.	町名(通名)	調査地点	平成30年度 (単位:人)			令和元年度 (単位:人)			前年度比較						
			平日	日曜	合計	平日	日曜	合計	平日		日曜		合計		
									増減人数	増減率	増減人数	増減率	増減人数	増減率	
1	桜町	ドーミーイン熊本前				2,688	2,136	4,824							
2	桜町	NBF熊本ビル前				4,236	3,636	7,872							
3	桜町	桜橋桜町側				2,220	1,608	3,828							
4	桜町	市民会館南側				4,512	5,652	10,164							
5	桜町	長堀通り桜町側				3,600	4,512	8,112							
6	西銀座通り	熊本銀行花畑支店前(スクランブル交差点)	2,088	1,596	3,684	5,748	5,448	11,196	+3,660	175.29%	+3,852	241.35%	+7,512	203.91%	
7	桜町	サクラマチクマモト～(仮称)花畑広場(スクランブル交差点)	7,752	6,504	14,256	4,404	4,248	8,652	△ 3,348	△ 43.19%	△ 2,256	△ 34.69%	△ 5,604	△ 39.31%	
8	新市街	(仮称)花畑広場～新市街(スクランブル交差点)	13,668	11,136	24,804	17,508	26,736	44,244	+3,840	28.09%	+15,600	140.09%	+19,440	78.37%	
9	新市街	辛島公園地下駐車場連絡通路	972	1,116	2,088	1,620	1,200	2,820	+648	66.67%	+84	7.53%	+732	35.06%	
10	新市街	旧パチンコプラザ前	15,480	16,404	31,884	18,636	25,980	44,616	+3,156	20.39%	+9,576	58.38%	+12,732	39.93%	
11	シャワー通り	新市街郵便局前	4,680	5,016	9,696	5,472	4,908	10,380	+792	16.92%	△ 108	△ 2.15%	+684	7.05%	
12	ワシントン通り	双栄ビル前	3,900	4,188	8,088	6,588	4,932	11,520	+2,688	68.92%	+744	17.77%	+3,432	42.43%	
13	プールスコート	モアーズⅡビル前	2,424	2,292	4,716	3,660	2,616	6,276	+1,236	50.99%	+324	14.14%	+1,560	33.08%	
14	桜町	福岡銀行熊本営業部前				6,216	4,392	10,608							
15	銀座通り	南日本銀行熊本営業部前	7,992	6,168	14,160	7,680	6,264	13,944	△ 312	△ 3.90%	+96	1.56%	△ 216	△ 1.53%	
16	城見町通り	南酒店前	7,032	5,520	12,552	6,696	6,312	13,008	△ 336	△ 4.78%	+792	14.35%	+456	3.63%	
17	市庁舎通り	山小屋ビル前	5,868	5,292	11,160	7,224	4,656	11,880	+1,356	23.11%	△ 636	△ 12.02%	+720	6.45%	
18	下 通	カリーノセカンド前	19,008	21,816	40,824	26,196	30,504	56,700	+7,188	37.82%	+8,688	39.82%	+15,876	38.89%	
19	下 通	三国屋前	28,764	35,988	64,752	27,168	37,368	64,536	△ 1,596	△ 5.55%	+1,380	3.83%	△ 216	△ 0.33%	
20	下 通	COCOSA前	27,324	39,396	66,720	30,492	39,732	70,224	+3,168	11.59%	+336	0.85%	+3,504	5.25%	
21	下 通	ファインビル前	32,676	50,172	82,848	30,384	47,820	78,204	△ 2,292	△ 7.01%	△ 2,352	△ 4.69%	△ 4,644	△ 5.61%	
22	安政町	カリーノ下通 南側入口横	7,968	9,456	17,424	7,968	7,968	15,936	+0	0.00%	△ 1,488	△ 15.74%	△ 1,488	△ 8.54%	
23	下 通	カリーノ下通 北側入口横	16,380	18,804	35,184	15,348	16,752	32,100	△ 1,032	△ 6.30%	△ 2,052	△ 10.91%	△ 3,084	△ 8.77%	
24	駕町通り	鶴屋本館西側入口横	13,800	18,408	32,208	15,168	14,088	29,256	+1,368	9.91%	△ 4,320	△ 23.47%	△ 2,952	△ 9.17%	
25	駕町通り	ハッピービル前	7,764	7,932	15,696	7,368	7,560	14,928	△ 396	△ 5.10%	△ 372	△ 4.69%	△ 768	△ 4.89%	
26	上 通	びぶれす熊日会館前	24,852	44,100	68,952	21,420	27,576	48,996	△ 3,432	△ 13.81%	△ 16,524	△ 37.47%	△ 19,956	△ 28.94%	
27	上 通	長崎書店横	4,608	6,264	10,872	3,084	3,576	6,660	△ 1,524	△ 33.07%	△ 2,688	△ 42.91%	△ 4,212	△ 38.74%	
28	上 通	ハヤカワスポーツ前	18,564	21,192	39,756	17,616	22,620	40,236	△ 948	△ 5.11%	+1,428	6.74%	+480	1.21%	
29	上 通	坂梨カメラ前	4,176	4,320	8,496	3,924	3,972	7,896	△ 252	△ 6.03%	△ 348	△ 8.06%	△ 600	△ 7.06%	
30	上 通	並木坂(園田屋前)	11,148	12,516	23,664	10,536	11,376	21,912	△ 612	△ 5.49%	△ 1,140	△ 9.11%	△ 1,752	△ 7.40%	
31	水道町	鶴屋本館北側入口横	17,184	15,684	32,868	15,348	19,692	35,040	△ 1,836	△ 10.68%	+4,008	25.55%	+2,172	6.61%	
32	水道町	肥後銀行水道町支店前	5,700	6,024	11,724	5,688	4,476	10,164	△ 12	△ 0.21%	△ 1,548	△ 25.70%	△ 1,560	△ 13.31%	
中心部小計(1～32)			311,772	377,304	689,076	346,416	410,316	756,732	+34,644	11.11%	+33,012	8.75%	+67,656	9.82%	
33	熊本駅周辺	熊本駅前広場東口出口	13,908	10,668	24,576	19,116	18,384	37,500	+5,208	37.45%	+7,716	72.33%	+12,924	52.59%	
34	熊本駅周辺	森都心プラザ前	5,364	2,280	7,644	4,272	2,268	6,540	△ 1,092	△ 20.36%	△ 12	△ 0.53%	△ 1,104	△ 14.44%	
35	熊本駅周辺	熊本駅西口(新幹線口)出口	12,120	13,908	26,028	11,100	11,232	22,332	△ 1,020	△ 8.42%	△ 2,676	△ 19.24%	△ 3,696	△ 14.20%	
36	熊本駅周辺	熊本駅東口出口				30,288	27,468	57,756							
37	健軍商店街	小粥時計店前	5,712	3,900	9,612	5,796	4,344	10,140	+84	1.47%	+444	11.38%	+528	5.49%	
38	健軍商店街	西里生花店前	5,232	4,008	9,240	5,064	3,792	8,856	△ 168	△ 3.21%	△ 216	△ 5.39%	△ 384	△ 4.16%	
39	子飼商店街	子飼商店街スクランブル交差点側入口	5,232	3,060	8,292	3,156	2,952	6,108	△ 2,076	△ 39.68%	△ 108	△ 3.53%	△ 2,184	△ 26.34%	
40	子飼商店街	石井食料品店前	2,760	2,112	4,872	2,376	2,184	4,560	△ 384	△ 13.91%	+72	3.41%	△ 312	△ 6.40%	
41	水前寺	スズヤ時計店横	1,824	1,476	3,300	1,824	1,920	3,744	+0	0.00%	+444	30.08%	+444	13.45%	
42	水前寺	末藤内科小児科医院前	888	612	1,500	1,080	912	1,992	+192	21.62%	+300	49.02%	+492	32.80%	
43	武蔵ヶ丘	肥後銀行楠支店前	780	660	1,440	1,440	444	1,884	+660	84.62%	△ 216	△ 32.73%	+444	30.83%	
44	武蔵ヶ丘	ムサシプラザ前	912	936	1,848	1,368	516	1,884	+456	50.00%	△ 420	△ 44.87%	+36	1.95%	
周辺部小計(33～44)			54,732	43,620	98,352	86,880	76,416	163,296	+32,148	58.74%	+32,796	75.19%	+64,944	66.03%	
合計(1～44)			366,504	420,924	787,428	433,296	486,732	920,028	+66,792	18.22%	+65,808	15.63%	+132,600	16.84%	

5.進行方向別通行人数(上段 平日通行量/下段 休日通行量)



5.進行方向別通行人数(上段 平日通行量/下段 休日通行量)

◆熊本駅周辺・地域商店街(12地点)



6. 過去の調査結果一覧(平日)

(単位:人)

NO	町名(通名)	調査地点	昭和53年 (8/18)	昭和54年 (8/17)	昭和55年 (9/5)	昭和56年 (8/21)	昭和57年 (8/20)	昭和58年 (8/19)	昭和59年 (8/17)	昭和60年 (8/23)	昭和61年 (8/22)	昭和62年 (8/21)	昭和63年 (8/19)	平成元年 (8/18)	平成2年 (8/17)	平成3年 (8/23)	平成4年 (8/21)	平成5年 (8/27)	平成6年 (8/19)	平成7年 (8/18)	平成8年 (8/23)
1	桜町	ドーミーイン熊本前																			
2	桜町	NBF熊本ビル前																			
3	桜町	桜橋桜町側																			
4	桜町	市民会館南側																			
5	桜町	長堀通り桜町側																			
6	西銀座通り	熊本銀行花畑支店前(スクランブル交差点)	12,046	11,660	9,339	10,240	10,106	8,849	7,874	7,557	7,530	7,070	7,381	7,521	6,432	6,430	6,785	7,125	5,699	5,317	5,604
7	桜町	サクラマチクマモト~(仮称)花畑広場(スクランブル交差点)	15,278	15,945	11,424	20,088	21,893	20,554	22,478	18,986	17,665	22,369	16,737	16,674	18,247	17,556	14,516	14,443	7,656	9,601	6,845
8	新市街	(仮称)花畑広場~新市街(スクランブル交差点)	17,806	19,218	17,898	24,311	25,001	25,661	26,471	21,524	24,336	21,097	18,306	21,218	22,458	16,465	16,842	19,979	8,402	14,508	13,243
9	新市街	辛島公園地下駐車場連絡通路																		8,991	7,890
10	新市街	旧パチンコプラザ前	19,287	20,762	16,816	26,472	29,783	26,864	28,076	25,444	26,791	22,901	23,681	24,441	25,360	21,636	18,791	21,366	20,212	22,338	22,793
11	シャワー通り	新市街郵便局前										5,210	6,971	6,556	6,194	7,299	7,114	7,155	5,521	6,451	6,876
12	ワシントン通り	双栄ビル前												2,990	2,829	2,732	2,828	2,626	3,328	2,989	3,210
13	プールスコート	モアーズIIビル前																4,957	4,407	4,946	4,539
14	桜町	福岡銀行熊本営業部前																			
15	銀座通り	南日本銀行熊本営業部前	10,506	9,509	11,732	13,486	11,032	13,545	12,885	13,300	13,596	14,666	15,250	14,034	15,384	14,220	14,743	16,354	12,766	13,442	15,073
16	城見町通り	南酒店前	7,473	9,026	11,988	11,714	10,754	10,083	9,829	9,900	9,254	10,052	9,824	11,492	11,046	12,018	12,723	12,396	10,271	11,253	11,119
17	市庁舎通り	山小屋ビル前																7,550	6,683	6,474	8,128
18	下 通	カーリーノセカンド前	19,770	23,207	19,477	28,766	28,667	29,826	32,647	28,300	30,737	29,041	31,756	29,833	29,977	26,148	31,861	25,689	28,338	28,026	28,897
19	下 通	三国屋前	39,297	41,181	32,950	39,010	39,036	42,447	47,669	40,487	40,574	40,255	40,018	39,242	41,748	38,548	42,451	37,901	37,895	40,214	37,321
20	下 通	COCOSA前	43,014	44,010	35,574	49,006	40,553	44,069	43,155	42,597	46,132	46,725	45,132	47,195	50,356	47,167	56,602	45,729	36,918	43,679	39,097
21	下 通	ファイビル前	40,574	40,134	31,537	39,430	35,127	37,040	36,291	31,307	37,033	38,701	37,797	38,718	41,142	45,158	42,391	36,738	38,900	41,091	37,014
22	安政町	カーリーノ下通 南側入口横	12,383	13,177	13,119	8,163	12,628	12,758	13,591	14,829	14,846	14,232	13,833	15,110	14,268	15,028	10,928	13,300	11,025	13,368	13,251
23	下 通	カーリーノ下通 北側入口横	19,995	16,822	16,171	18,567	18,442	18,478	17,860	20,261	17,587	18,847	19,495	17,111	17,125	22,768	17,047	14,746	14,358	22,412	22,127
24	駕町通り	鶴屋本館西側入口横	28,199	19,481	22,877	23,446	24,213	24,448	25,637	30,331	25,147	24,741	23,072	25,129	25,158	22,191	21,223	21,372	14,275	14,095	17,412
25	駕町通り	ハッピービル前																6,566	5,987	10,487	7,217
26	上 通	びぶれす熊日会館前	32,209	31,160	26,791	33,246	32,241	27,103	30,801	29,894	31,184	33,564	32,089	32,964	35,227	34,985	35,406	34,175	30,808	34,902	38,126
27	上 通	長崎書店横																3,737	4,575	4,829	5,748
28	上 通	ハヤカワスポーツ前	16,361	15,589	17,122	18,545	16,448	15,520	14,686	14,524	15,595	17,788	16,333	17,026	16,198	19,568	18,354	19,848	18,482	18,172	20,293
29	上 通	坂梨カメラ前													4,596	4,554	4,226	3,884	3,920	4,182	4,298
30	上 通	並木坂(園田屋前)	8,179	6,605	7,688	10,219	8,693	7,884	7,021	6,368	7,129	8,874	7,545	7,484		8,093	8,421	7,900	7,817	7,079	8,327
31	水道町	鶴屋本館北側入口横																			
32	水道町	肥後銀行水道町支店前																			
33	熊本駅周辺	熊本駅前広場東口出口	1,954	1,687	1,670	2,362	2,337	3,103	2,523	2,781	815	1,170	1,133	2,822	2,379	3,506	5,224	4,023	4,642	4,281	3,906
34	熊本駅周辺	森都心プラザ前	10,007	9,549	8,187	9,110	8,418	7,943	8,019	4,734	4,686	6,278	4,512	5,295	5,267	4,782	4,933	5,558	4,535	2,408	2,620
35	熊本駅周辺	熊本駅西口(新幹線口)出口																			
36	熊本駅周辺	熊本駅東口出口																			
37	健軍商店街	小粥時計店前	13,486	12,972	14,326	13,917	14,068	15,389	10,291	11,420	12,136	10,051	10,142	11,240	8,317	9,663	8,197	9,817	13,660	11,790	8,934
38	健軍商店街	西里生花店前	11,610	9,782	11,277	8,627	13,388	10,704	11,561	11,650	11,439	10,860	10,516	11,242	9,482	9,525	10,053	10,237	13,328	10,699	9,874
39	子飼商店街	子飼商店街スクランブル交差点側入口	6,274	5,937	8,521	7,664	7,391	6,644	7,005	5,782	6,105	5,320	5,859	5,962	5,934	4,370	4,935	5,283	4,565	4,412	4,485
40	子飼商店街	石井食料品店前	4,044	3,426	6,189	6,157	6,342	5,733	5,366	5,678	5,374	4,434	5,062	4,792	4,472	3,954	3,993	4,504	3,995	3,674	3,989
41	水前寺	スズヤ時計店横	5,276	2,891	3,693	4,083	2,762	3,749	3,097	6,203	6,624	3,784	4,945	5,803	3,426	6,662	2,764	4,659	3,192	2,428	3,141
42	水前寺	末藤内科小児科医院前								2,157	2,313	1,948	2,650	2,945	2,568	3,055	2,939	2,845	3,830	2,722	2,587
43	武蔵ヶ丘	肥後銀行楠支店前				1,380	1,694	1,658	1,780	1,902	2,161	2,672	3,775	3,392	3,029	3,100	2,099	2,579	1,968	1,131	1,198
44	武蔵ヶ丘	ムサンプラザ前								6,187	4,122	3,365	4,036	4,175	4,348	6,490	6,879	5,667	4,993	2,443	2,420
全地点合計			395,028	383,730	356,366	428,009	421,017	420,052	426,613	414,103	420,911	426,015	417,850	432,406	432,967	437,671	435,268	440,708	396,951	434,834	427,602

6. 過去の調査結果一覧(平日)

NO	町名(通名)	調査地点	平成9年 (8/22)	平成12年 (8/18)	平成15年 (8/22)	平成16年 (8/20)	平成17年 (8/19)	平成18年 (8/25)	平成19年 (8/17)	平成20年 (8/22)	平成21年 (8/21)	平成22年 (8/20)	平成23年 (10/28)	平成24年 (10/19)	平成25年 (10/18)	平成26年 (10/17)	平成27年 (10/16)	平成28年 (10/14)	平成29年 (10/20)	平成30年 (10/19)	令和元年 (10/25)	
1	桜町	ドーミーイン熊本前																				2,688
2	桜町	NBF熊本ビル前																				4,236
3	桜町	桜橋桜町側																				2,220
4	桜町	市民会館南側																				4,512
5	桜町	長堀通り桜町側																				3,600
6	西銀座通り	熊本銀行花畑支店前(スクランブル交差点)	4,952	4,633	3,659	3,625	3,336	3,248	3,108	3,129	3,398	3,447	4,134	4,380	3,876	4,392	1,908	2,088	1,800	2,088	5,748	
7	桜町	サクラマチクマモト~(仮称)花畑広場(スクランブル交差点)	7,727	6,323	7,012	5,638	7,212	5,292	6,870	4,844	5,352	5,129	3,210	3,744	3,612	7,644	12,300	7,908	7,800	7,752	4,404	
8	新市街	(仮称)花畑広場~新市街(スクランブル交差点)	13,952	12,549	12,124	12,519	10,252	7,751	9,950	7,694	11,172	11,961	8,226	10,788	9,720	10,644	18,012	12,276	16,044	13,668	17,508	
9	新市街	辛島公園地下駐車場連絡通路	9,429	7,637	8,330	6,759	6,964	6,771	6,311	5,887	4,722	5,190	4,446	5,496	4,404	4,212	996	1,260	924	972	1,620	
10	新市街	旧パチンコプラザ前	24,895	22,183	22,345	20,032	18,806	18,156	19,476	17,169	14,748	15,614	16,914	16,716	16,068	17,688	19,104	17,124	17,064	15,480	18,636	
11	シャワー通り	新市街郵便局前	7,443	9,203	7,426	5,297	6,200	5,800	5,173	5,846	4,534	3,480	6,246	5,532	4,524	5,724	5,676	5,196	5,520	4,680	5,472	
12	ワシントン通り	双栄ビル前	3,661	3,725	3,880	2,996	3,321	3,414	3,072	2,633	3,381	3,419	3,792	4,044	4,188	4,980	4,680	4,056	3,720	3,900	6,588	
13	プールスコート	モアーズIIビル前	4,730	3,569	2,456	2,490	2,679	2,163	2,049	1,829	2,314	2,122	2,502	2,796	2,040	2,352	2,388	2,364	2,640	2,424	3,660	
14	桜町	福岡銀行熊本営業部前																				6,216
15	銀座通り	南日本銀行熊本営業部前	14,179	12,337	12,703	12,045	10,412	10,414	7,985	7,221	7,587	7,418	6,900	8,208	7,704	8,328	8,628	6,468	8,052	7,992	7,680	
16	城見町通り	南酒店前	10,467	10,107	7,523	7,179	7,735	7,686	7,294	6,758	7,657	7,290	6,378	8,112	7,812	8,184	7,692	7,176	7,500	7,032	6,696	
17	市庁舎通り	山小屋ビル前	7,099	5,871	7,102	6,009	5,633	5,817	3,212	5,148	5,796	5,704	4,980	5,580	6,384	7,884	9,156	8,664	9,324	5,868	7,224	
18	下 通	カーリーノセカンド前	31,702	30,306	28,133	24,591	23,600	23,543	23,128	18,672	19,856	19,450	21,240	19,680	19,212	21,300	21,396	21,408	23,988	19,008	26,196	
19	下 通	三国屋前	39,946	39,486	35,702	31,156	30,468	26,959	28,526	25,934	26,140	25,473	39,390	25,272	23,748	23,676	24,096	24,432	26,076	28,764	27,168	
20	下 通	COCOSA前	45,138	45,629	44,719	40,370	37,655	28,151	30,129	25,167	26,965	24,690	30,090	24,468	28,860	24,408	23,736	25,692	35,364	27,324	30,492	
21	下 通	ファイビル前	39,820	38,801	42,080	35,273	34,003	32,459	32,394	29,342	32,030	31,303	26,652	24,252	28,368	29,328	27,576	28,560	39,360	32,676	30,384	
22	安政町	カーリーノ下通 南側入口横	12,472	11,504	9,985	7,691	7,868	7,759	7,385	6,611	7,274	6,793	11,262	8,688	7,500	7,812	7,368	8,544	8,676	7,968	7,968	
23	下 通	カーリーノ下通 北側入口横	17,298	15,899	13,927	12,424	11,521	11,855	14,017	11,691	12,916	13,601	14,730	14,892	13,224	12,708	14,040	13,776	15,708	16,380	15,348	
24	駕町通り	鶴屋本館西側入口横	18,332	14,372	11,613	9,849	11,080	12,151	12,476	10,023	11,247	11,361	11,892	14,952	12,528	12,240	13,944	15,168	14,544	13,800	15,168	
25	駕町通り	ハッピービル前	7,314	7,524	6,256	5,594	5,587	5,744	7,287	5,888	6,777	6,636	7,422	8,196	6,840	7,536	7,068	7,908	7,128	7,764	7,368	
26	上 通	びぶれす熊日会館前	35,456	35,393	33,026	33,109	31,240	29,842	30,134	26,626	27,806	28,207	32,592	27,816	24,396	25,236	23,760	29,064	25,800	24,852	21,420	
27	上 通	長崎書店横	4,919	4,818	3,988	4,732	3,985	4,322	3,334	3,629	4,342	3,237	4,404	4,656	4,164	4,560	4,668	4,488	4,404	4,608	3,084	
28	上 通	ハヤカワスポーツ前	19,905	20,181	21,416	18,517	16,726	15,092	18,039	16,538	15,853	15,293	18,012	15,216	15,600	15,960	15,492	18,384	18,024	18,564	17,616	
29	上 通	坂梨カメラ前	4,692	6,520	4,982	4,967	3,320	3,527	3,897	3,620	3,741	3,794	2,352	4,008	4,212	4,044	4,584	4,416	3,876	4,176	3,924	
30	上 通	並木坂(園田屋前)	8,141	8,106	9,434	7,665	7,570	6,869	7,506	5,815	6,068	5,968	9,576	6,912	8,844	9,252	9,228	11,244	11,988	11,148	10,536	
31	水道町	鶴屋本館北側入口横	8,527	7,523	10,766	9,585	9,110	8,136	8,449	5,842	7,287	7,289	14,034	14,196	14,304	16,668	15,168	17,376	14,340	17,184	15,348	
32	水道町	肥後銀行水道町支店前	5,544	4,763	6,563	6,878	5,970	6,670	5,578	4,355	5,862	5,617	9,888	7,104	6,408	7,272	6,072	12,744	5,880	5,700	5,688	
33	熊本駅周辺	熊本駅前広場東口出口	3,076	2,722	3,183	2,636	2,531	2,756	2,536	2,052	2,588	2,226	4,584	6,192	7,542	8,294	11,532	6,312	9,684	13,908	19,116	
34	熊本駅周辺	森都心プラザ前	1,994	2,376	2,259	1,794	1,982	1,798	1,677	1,393	1,762	1,450	3,090	6,072	4,248	3,996	3,780	3,744	6,204	5,364	4,272	
35	熊本駅周辺	熊本駅西口(新幹線口)出口													8,316	9,396	9,096	8,520	14,928	12,120	11,100	
36	熊本駅周辺	熊本駅東口出口																				30,288
37	健軍商店街	小粥時計店前	8,101	10,290	9,432	6,881	6,506	7,233	7,315	7,471	6,101	5,827	7,308	5,064	5,940	6,372	6,900	3,516	5,232	5,712	5,796	
38	健軍商店街	西里生花店前	10,568	9,876	6,660	8,801	8,394	6,930	6,578	6,887	5,882	6,059	6,612	6,372	6,084	5,832	7,032	4,668	5,400	5,232	5,064	
39	子飼商店街	子飼商店街スクランブル交差点側入口	4,277	3,666	3,894	4,269	3,734	3,567	3,515	2,866	2,376	2,694	4,104	4,980	3,336	4,008	3,708	3,828	3,480	5,232	3,156	
40	子飼商店街	石井食料品店前	4,192	3,518	3,202	3,771	3,354	2,901	3,085	2,506	2,615	2,457	3,720	3,048	2,952	3,048	3,156	2,880	2,268	2,760	2,376	
41	水前寺	スズヤ時計店横	3,978	2,244	3,627	1,853	1,921	1,535	1,192	1,114	1,442	1,274	1,296	1,932	1,596	1,980	1,644	1,920	2,112	1,824	1,824	
42	水前寺	すえふじ医院前	2,005	2,431	2,434	2,241	2,447	2,203	1,737	1,531	1,952	1,510	1,980	2,028	1,980	1,392	1,068	1,248	912	888	1,080	
43	武蔵ヶ丘	肥後銀行楠支店前	1,917	2,264	1,487	1,835	1,468	1,285	1,278	1,001	1,483	1,434	1,380	1,560	1,536	1,188	828	1,440	1,080	780	1,440	
44	武蔵ヶ丘	ムサンプラザ前	2,645	2,914	1,613	2,543	1,768	1,678	1,412	1,092	1,542	1,220	1,308	1,572	1,344	816	900	1,980	2,064	912	1,368	
全地点合計			450,493	431,263	414,941	373,614	356,358	331,477	337,104	295,824	312,568	305,637	356,646	334,524	333,414	350,354	358,380	357,840	388,908	366,504	433,296	

6. 過去の調査結果一覧(日曜)

(単位:人)

NO	町名(通名)	調査地点	昭和53年 (8/20)	昭和54年 (8/19)	昭和55年 (8/24)	昭和56年 (8/23)	昭和57年 (8/22)	昭和58年 (8/21)	昭和59年 (8/19)	昭和60年 (8/18)	昭和61年 (8/24)	昭和62年 (8/23)	昭和63年 (8/21)	平成元年 (8/20)	平成2年 (8/19)	平成3年 (8/18)	平成4年 (8/23)	平成5年 (8/22)	平成6年 (8/21)	平成7年 (8/20)	平成8年 (8/25)
1	桜町	ドーミーイン熊本前																			
2	桜町	NBF熊本ビル前																			
3	桜町	桜橋桜町側																			
4	桜町	市民会館南側																			
5	桜町	長堀通り桜町側																			
6	西銀座通り	熊本銀行花畑支店前(スクランブル交差点)	14,508	12,499	13,546	12,012	11,468	10,539	7,858	6,190	7,232	7,463	6,171	5,918	5,487	5,469	5,337	5,922	5,564	3,971	4,724
7	桜町	サクラマチクマモト～(仮称)花畑広場(スクランブル交差点)	18,684	21,128	22,299	29,639	34,610	33,584	30,181	25,064	30,120	30,891	24,256	20,927	21,642	10,814	18,982	20,975	10,481	10,630	9,786
8	新市街	(仮称)花畑広場～新市街(スクランブル交差点)	21,154	22,907	28,748	33,627	38,870	38,635	40,237	32,322	41,374	35,441	24,840	20,771	21,851	18,921	20,214	27,429	11,833	14,919	17,617
9	新市街	辛島公園地下駐車場連絡通路																		10,349	11,818
10	新市街	旧パチンコプラザ前	23,123	26,048	28,933	39,667	50,693	46,336	42,051	32,553	43,030	39,833	30,798	27,452	27,716	25,754	25,105	35,983	32,747	25,478	35,990
11	シャワー通り	新市街郵便局前										5,991	6,730	6,635	6,825	6,907	8,465	7,586	5,848	5,935	7,926
12	ワシントン通り	双栄ビル前												2,690	3,046	2,799	2,693	2,971	3,923	2,647	3,139
13	プールのコート	モアーズIIビル前																6,928	7,011	5,305	5,724
14	桜町	福岡銀行熊本営業部前																			
15	銀座通り	南日本銀行熊本営業部前	11,406	8,928	11,330	13,262	11,094	13,637	11,460	10,849	15,495	15,122	13,522	11,862	11,685	9,650	12,620	12,962	9,466	9,635	12,940
16	城見町通り	南酒店前	5,317	5,875	8,059	8,173	6,880	8,379	6,880	5,594	6,677	8,398	7,189	8,010	8,395	8,433	8,090	8,084	7,635	6,852	7,777
17	市庁舎通り	山小屋ビル前																4,688	4,939	4,301	6,788
18	下通	カリーノセカンド前	26,082	30,581	33,041	46,448	52,305	51,832	47,725	39,838	50,333	49,121	44,334	37,755	34,796	35,252	45,197	47,566	40,755	33,997	44,511
19	下通	三国屋前	48,911	49,869	51,991	56,967	61,743	57,715	62,801	49,206	60,433	56,987	53,299	48,036	49,831	45,793	54,123	57,984	53,034	46,985	53,136
20	下通	COCOSA前	51,406	53,687	57,187	61,789	58,409	73,484	56,854	51,746	66,202	74,909	57,929	56,041	59,611	55,747	58,871	65,322	48,323	53,461	54,571
21	下通	ファインビル前	46,855	46,168	54,606	51,119	47,183	49,227	41,986	38,350	50,767	53,116	47,215	43,404	45,256	52,974	53,117	49,693	47,322	47,840	49,802
22	安政町	カリーノ下通 南側入口横	14,571	14,772	16,151	15,514	15,734	15,008	14,152	11,918	15,161	16,382	14,582	14,659	15,226	13,241	14,043	13,368	8,800	12,498	13,831
23	下通	カリーノ下通 北側入口横	23,651	18,782	22,273	24,104	20,479	22,941	19,121	19,574	19,039	22,063	22,845	19,220	19,728	17,427	17,575	20,152	17,500	21,962	25,588
24	駕町通り	鶴屋本館西側入口横	30,849	25,590	28,322	29,019	26,638	29,996	26,722	26,526	26,935	32,049	27,542	23,632	25,415	21,060	23,525	23,872	16,671	16,712	19,414
25	駕町通り	ハッピービル前																6,005	5,123	5,524	6,465
26	上通	びぶれす熊日会館前	34,562	34,296	38,392	34,675	40,726	34,249	31,965	31,995	38,314	40,366	35,525	35,217	36,748	36,098	41,749	41,993	37,811	38,848	44,468
27	上通	長崎書店横																3,902	5,435	4,798	5,043
28	上通	ハヤカワスポーツ前	13,987	15,064	17,096	14,782	15,288	14,677	12,826	11,336	13,979	16,591	15,553	16,314	14,872	16,420	17,047	19,787	19,586	18,162	24,170
29	上通	坂梨カメラ前													3,145	3,006	3,762	3,573	3,971	3,715	3,850
30	上通	並木坂(園田屋前)	6,467	5,579	7,713	7,210	6,913	6,272	5,510	5,322	5,449	6,522	5,875	5,776		5,660	5,574	6,408	6,679	5,873	7,475
31	水道町	鶴屋本館北側入口横																			
32	水道町	肥後銀行水道町支店前																			
33	熊本駅周辺	熊本駅前広場東口出口	1,401	1,237	1,493	1,713	2,027	2,482	2,012	1,799	768	986	736	1,824	1,624	1,464	2,551	3,544	4,043	3,019	2,709
34	熊本駅周辺	森都心プラザ前	11,307	10,592	9,479	9,754	8,267	9,629	7,714	5,359	5,071	7,533	5,737	5,462	5,028	4,427	4,117	3,510	4,060	2,491	2,124
35	熊本駅周辺	熊本駅西口(新幹線口)出口																			
36	熊本駅周辺	熊本駅東口出口																			
37	健軍商店街	小粥時計店前	13,397	16,887	14,120	14,454	16,451	13,094	13,518	12,136	11,374	9,593	8,242	9,965	10,997	10,114	9,464	8,758	9,523	8,332	8,643
38	健軍商店街	西里生花店前	8,973	11,147	10,014	10,390	10,441	8,847	10,472	8,854	9,096	9,298	7,667	9,341	8,851	8,168	8,229	8,935	9,232	8,456	8,380
39	子飼商店街	子飼商店街スクランブル交差点側入口	3,894	3,672	5,474	5,245	5,547	4,869	4,278	3,648	3,859	3,451	3,467	3,754	3,227	3,102	3,482	3,062	2,871	2,703	2,857
40	子飼商店街	石井食料品店前	2,177	1,797	3,304	3,191	3,476	3,165	3,030	2,629	2,617	2,396	2,491	2,322	2,190	2,320	2,509	2,238	2,357	1,919	2,195
41	水前寺	スズヤ時計店横	4,760	4,648	3,695	3,773	2,306	4,176	4,597	6,973	7,544	4,855	5,045	5,264	5,987	8,812	4,405	5,125	2,128	1,630	3,289
42	水前寺	末藤内科小児科医院前								2,030	2,478	2,260	1,950	2,519	2,439	2,407	2,187	2,032	2,171	1,823	2,091
43	武蔵ヶ丘	肥後銀行楠支店前				2,011	1,855	1,601	1,704	1,811	1,763	1,631	3,443	3,847	2,843	2,850	1,953	2,001	1,472	1,301	1,243
44	武蔵ヶ丘	ムサシプラザ前								4,088	5,220	2,833	2,986	4,419	5,120	4,552	5,287	5,209	3,874	3,078	3,256
全地点合計			437,442	441,753	487,266	528,538	549,403	554,374	505,654	447,710	540,330	556,081	479,969	453,036	459,581	439,641	480,273	537,567	452,188	445,149	513,340

6. 過去の調査結果一覧(日曜)

NO	町名(通名)	調査地点	平成9年 (8/24)	平成12年 (8/20)	平成15年 (8/17)	平成16年 (8/22)	平成17年 (8/21)	平成18年 (8/20)	平成19年 (8/19)	平成20年 (8/24)	平成21年 (8/23)	平成22年 (8/22)	平成23年 (11/13)	平成24年 (10/21)	平成25年 (10/20)	平成26年 (10/19)	平成27年 (10/18)	平成28年 (10/16)	平成29年 (10/29)	平成30年 (10/21)	令和元年 (10/27)
1	桜町	ドーミーイン熊本前																			2,136
2	桜町	NBF熊本ビル前																			3,636
3	桜町	桜橋桜町側																			1,608
4	桜町	市民会館南側																			5,652
5	桜町	長堀通り桜町側																			4,512
6	西銀座通り	熊本銀行花畑支店前(スクランブル交差点)	4,373	3,058	2,880	2,611	2,126	2,174	2,379	2,597	2,696	2,177	2,766	3,108	2,748	3,096	1,152	1,368	1,548	1,596	5,448
7	桜町	サクラマチクマモト～(仮称)花畑広場(スクランブル交差点)	9,271	6,404	7,810	6,222	5,560	6,264	7,970	5,441	6,141	4,712	2,928	3,768	4,848	7,932	11,916	5,964	23,604	6,504	4,248
8	新市街	(仮称)花畑広場～新市街(スクランブル交差点)	16,264	11,137	13,720	11,658	9,036	8,376	10,347	8,314	11,003	9,681	13,602	12,708	9,504	10,536	18,492	11,604	47,952	11,136	26,736
9	新市街	辛島公園地下駐車場連絡通路	11,193	10,673	8,415	7,152	7,039	5,268	5,703	5,142	4,093	4,297	3,702	4,512	3,204	4,464	792	888	3,696	1,116	1,200
10	新市街	旧パチンコプラザ前	30,885	25,281	24,833	21,425	20,335	18,664	18,792	18,066	17,080	13,917	13,728	13,308	14,700	15,504	19,824	14,184	44,316	16,404	25,980
11	シャワー通り	新市街郵便局前	6,769	8,186	7,295	5,461	6,704	4,912	4,479	6,421	4,139	3,050	5,328	5,556	5,340	8,592	4,644	5,028	5,112	5,016	4,908
12	ワシントン通り	双栄ビル前	3,750	3,639	3,835	3,073	3,284	3,329	2,885	2,974	3,847	3,233	3,180	4,380	4,380	6,792	4,500	3,960	5,664	4,188	4,932
13	プールスコート	モアーズⅡビル前	5,404	3,610	3,230	3,089	3,011	2,025	1,680	1,577	2,116	1,922	1,350	1,692	2,460	2,508	2,340	2,832	3,108	2,292	2,616
14	桜町	福岡銀行熊本営業部前																			4,392
15	銀座通り	南日本銀行熊本営業部前	11,759	9,638	10,244	9,603	7,867	7,033	4,933	5,188	5,572	4,852	7,638	8,460	5,724	7,500	6,120	6,468	7,176	6,168	6,264
16	城見町通り	南酒店前	6,264	5,257	4,784	4,021	4,542	3,789	4,033	4,812	4,820	3,990	5,628	6,264	6,732	5,664	5,604	5,532	6,096	5,520	6,312
17	市庁舎通り	山小屋ビル前	4,368	3,227	4,216	3,567	3,670	3,627	1,205	3,168	3,458	3,035	2,946	3,228	6,240	5,064	5,700	6,060	5,400	5,292	4,656
18	下通	カリノセカンド前	41,888	40,711	36,549	28,836	29,545	25,626	22,991	22,249	21,238	20,679	20,298	25,812	23,016	24,228	24,540	24,192	44,616	21,816	30,504
19	下通	三国屋前	50,679	50,323	44,536	36,835	36,205	32,223	29,406	29,894	29,462	26,471	44,574	34,068	29,700	32,172	31,872	32,448	53,568	35,988	37,368
20	下通	COCOSA前	54,178	53,481	52,432	46,991	45,050	35,870	31,229	30,402	28,018	26,455	40,224	34,080	32,184	34,068	32,916	35,880	49,656	39,396	39,732
21	下通	ファインビル前	46,570	46,961	49,446	41,638	42,037	38,705	32,436	35,819	35,428	32,354	36,282	33,348	38,508	36,312	38,640	41,028	56,064	50,172	47,820
22	安政町	カリノ下通 南側入口横	11,424	9,585	7,999	5,982	6,615	6,169	5,802	6,527	6,275	5,333	13,176	8,592	7,608	7,608	7,992	7,536	12,300	9,456	7,968
23	下通	カリノ下通 北側入口横	17,956	13,830	14,751	10,842	12,643	11,620	11,677	12,377	12,024	12,790	15,360	18,384	14,976	9,876	16,332	15,804	16,644	18,804	16,752
24	駕町通り	鶴屋本館西側入口横	19,409	12,660	11,426	9,861	13,689	11,017	11,006	10,380	11,149	11,307	14,670	18,012	13,848	14,628	15,048	18,072	16,860	18,408	14,088
25	駕町通り	ハッピービル前	6,219	5,883	6,500	5,108	5,757	5,559	6,162	5,594	5,966	6,194	7,224	8,016	7,704	7,764	6,924	7,788	8,736	7,932	7,560
26	上通	びぶれす熊日会館前	38,770	36,452	40,635	38,817	42,141	35,426	31,702	33,456	35,411	31,082	40,710	35,724	31,728	32,688	30,780	33,936	37,608	44,100	27,576
27	上通	長崎書店横	4,962	4,118	4,971	4,664	4,643	4,312	3,346	3,567	5,000	3,595	3,570	5,100	5,700	4,116	4,236	4,452	4,524	6,264	3,576
28	上通	ハヤカワスポーツ前	21,484	21,041	23,693	19,536	20,570	18,139	17,753	19,140	17,501	16,610	13,932	17,388	15,132	19,488	18,108	22,212	22,656	21,192	22,620
29	上通	坂梨カメラ前	5,116	6,108	5,754	4,983	4,546	3,511	3,632	4,355	3,861	4,255	2,574	3,924	3,672	4,104	4,764	4,200	4,224	4,320	3,972
30	上通	並木坂(園田屋前)	7,143	6,924	7,936	7,422	7,165	5,841	6,254	5,213	4,996	5,059	6,516	5,232	8,412	11,112	7,968	8,244	11,052	12,516	11,376
31	水道町	鶴屋本館北側入口横	6,035	4,023	9,824	9,250	9,342	7,631	8,145	7,485	7,159	6,586	12,624	17,496	13,128	15,792	14,568	18,048	15,816	15,684	19,692
32	水道町	肥後銀行水道町支店前	2,859	2,201	3,989	4,455	3,958	4,177	4,173	4,411	3,828	3,942	3,966	5,652	5,712	5,496	5,136	12,192	6,240	6,024	4,476
33	熊本駅周辺	熊本駅前広場東口出口	2,643	1,633	1,979	2,445	2,013	2,005	1,999	2,012	2,241	1,884	3,486	4,704	5,727	7,689	8,820	9,420	9,444	10,668	18,384
34	熊本駅周辺	森都心プラザ前	1,469	1,197	1,350	1,364	1,590	1,325	1,230	1,234	1,810	1,410	1,350	1,800	1,788	1,872	2,472	5,508	1,596	2,280	2,268
35	熊本駅周辺	熊本駅西口(新幹線口)出口													8,064	9,000	10,548	7,980	15,012	13,908	11,232
36	熊本駅周辺	熊本駅東口出口																			27,468
37	健軍商店街	小粥時計店前	10,092	9,029	7,362	6,239	5,289	5,438	6,018	6,211	5,323	5,116	5,760	4,920	4,848	5,424	5,064	1,644	4,332	3,900	4,344
38	健軍商店街	西里生花店前	8,516	7,938	5,308	7,539	6,080	5,192	4,979	5,508	4,816	5,284	5,436	5,376	4,776	5,004	5,664	2,664	3,468	4,008	3,792
39	子飼商店街	子飼商店街スクランブル交差点側入口	3,009	2,348	2,457	3,431	2,685	2,477	2,311	2,684	2,035	2,269	3,336	3,096	3,240	3,036	2,616	2,028	3,348	3,060	2,952
40	子飼商店街	石井食料品店前	2,298	1,771	2,343	3,049	2,133	2,031	2,146	2,235	1,914	2,009	2,964	2,724	3,000	2,844	2,280	1,932	2,064	2,112	2,184
41	水前寺	スズヤ時計店横	3,621	1,417	2,434	1,345	2,097	2,375	882	1,261	1,696	1,038	2,100	2,040	1,524	1,872	1,512	1,536	1,668	1,476	1,920
42	水前寺	すえふじ医院前	1,563	1,493	1,617	1,721	1,405	1,484	1,256	1,461	1,277	1,140	2,280	2,136	1,128	948	960	516	852	612	912
43	武蔵ヶ丘	肥後銀行楠支店前	1,504	1,657	949	1,359	994	1,059	1,032	1,182	1,221	1,331	1,632	1,104	1,800	804	660	1,344	492	660	444
44	武蔵ヶ丘	ムサシプラザ前	1,713	1,706	1,621	1,580	1,947	1,238	980	1,261	1,208	1,041	1,932	1,404	1,848	900	840	1,620	564	936	516
全地点合計			481,420	434,600	439,123	383,174	383,313	335,911	312,953	319,618	315,822	290,100	368,772	367,116	354,651	376,497	382,344	386,112	557,076	420,924	486,732

6. 過去の調査結果一覧(合計)

(単位:人)

NO	町名(通名)	調査地点	昭和53年	昭和54年	昭和55年	昭和56年	昭和57年	昭和58年	昭和59年	昭和60年	昭和61年	昭和62年	昭和63年	平成元年	平成2年	平成3年	平成4年	平成5年	平成6年	平成7年	平成8年		
1	桜町	ドーミーイン熊本前																					
2	桜町	NBF熊本ビル前																					
3	桜町	桜橋桜町側																					
4	桜町	市民会館南側																					
5	桜町	長堀通り桜町側																					
6	西銀座通り	熊本銀行花畑支店前(スクランブル交差点)	26,554	24,159	22,885	22,252	21,574	19,388	15,732	13,747	14,762	14,533	13,552	13,439	11,919	11,899	12,122	13,047	11,263	9,288	10,328		
7	桜町	サクラマチクマモト~(仮称)花畑広場(スクランブル交差点)	33,962	37,073	33,723	49,727	56,503	54,138	52,659	44,050	47,785	53,260	40,993	37,601	39,889	28,370	33,498	35,418	18,137	20,231	16,631		
8	新市街	(仮称)花畑広場~新市街(スクランブル交差点)	38,960	42,125	46,646	57,938	63,871	64,296	66,708	53,846	65,710	56,538	43,146	41,989	44,309	35,386	37,056	47,408	20,235	29,427	30,860		
9	新市街	辛島公園地下駐車場連絡通路																		19,340	19,708		
10	新市街	旧パチンコプラザ前	42,410	46,810	45,749	66,139	80,476	73,200	70,127	57,997	69,821	62,734	54,479	51,893	53,076	47,390	43,896	57,349	52,959	47,816	58,783		
11	シャワー通り	新市街郵便局前										11,201	13,701	13,191	13,019	14,206	15,579	14,741	11,369	12,386	14,802		
12	ワシントン通り	双栄ビル前												5,680	5,875	5,531	5,521	5,597	7,251	5,636	6,349		
13	プールスコート	モアーズIIビル前																11,885	11,418	10,251	10,263		
14	桜町	福岡銀行熊本営業部前																					
15	銀座通り	南日本銀行熊本営業部前	21,912	18,437	23,062	26,748	22,126	27,182	24,345	24,149	29,091	29,788	28,772	25,896	27,069	23,870	27,363	29,316	22,232	23,077	28,013		
16	城見町通り	南酒店前	12,790	14,901	20,047	19,887	17,634	18,462	16,709	15,494	15,931	18,450	17,013	19,502	19,441	20,451	20,813	20,480	17,906	18,105	18,896		
17	市庁舎通り	山小屋ビル前																12,238	11,622	10,775	14,916		
18	下通	カリノセカンド前	45,852	53,788	52,518	75,214	80,972	81,658	80,372	68,138	81,070	78,162	76,090	67,588	64,773	61,400	77,058	73,255	69,093	62,023	73,408		
19	下通	三国屋前	88,208	91,050	84,941	95,977	100,779	100,162	110,470	89,693	101,007	97,242	93,317	87,278	91,579	84,341	96,574	95,885	90,929	87,199	90,457		
20	下通	COCOSA前	94,420	97,697	92,761	110,795	98,962	117,553	100,009	94,343	112,334	121,634	103,061	103,236	109,967	102,914	115,473	111,051	85,241	97,140	93,668		
21	下通	ファインビル前	87,429	86,302	86,143	90,549	82,310	86,267	78,277	69,657	87,800	91,817	85,012	82,122	86,398	98,132	95,508	86,431	86,222	88,931	86,816		
22	安政町	カリノ下通 南側入口横	26,954	27,949	29,270	23,677	28,362	27,766	27,743	26,747	30,007	30,614	28,415	29,769	29,494	28,269	24,971	26,668	19,825	25,866	27,082		
23	下通	カリノ下通 北側入口横	43,646	35,604	38,444	42,671	38,921	41,419	36,981	39,835	36,626	40,910	42,340	36,331	36,853	40,195	34,622	34,898	31,858	44,374	47,715		
24	駕町通り	鶴屋本館西側入口横	59,048	45,071	51,199	52,465	50,851	54,444	52,359	56,857	52,082	56,790	50,614	48,761	50,573	43,251	44,748	45,244	30,946	30,807	36,826		
25	駕町通り	ハッピービル前																12,571	11,110	16,011	13,682		
26	上通	びぶれず熊日会館前	66,771	65,456	65,183	67,921	72,967	61,352	62,766	61,889	69,498	73,930	67,614	68,181	71,975	71,083	77,155	76,168	68,619	73,750	82,594		
27	上通	長崎書店横																7,639	10,010	9,627	10,791		
28	上通	ハヤカワスポーツ前	30,348	30,653	34,218	33,327	31,736	30,197	27,512	25,860	29,574	34,379	31,886	33,340	31,070	35,988	35,401	39,635	38,068	36,334	44,463		
29	上通	坂梨カメラ前													7,741	7,560	7,988	7,457	7,891	7,897	8,148		
30	上通	並木坂(園田屋前)	14,646	12,184	15,401	17,429	15,606	14,156	12,531	11,690	12,578	15,396	13,420	13,260		13,753	13,995	14,308	14,496	12,952	15,802		
31	水道町	鶴屋本館北側入口横																					
32	水道町	肥後銀行水道町支店前																					
33	熊本駅周辺	熊本駅前広場東口出口	3,355	2,924	3,163	4,075	4,364	5,585	4,535	4,580	1,583	2,156	1,869	4,646	4,003	4,970	7,775	7,567	8,685	7,300	6,615		
34	熊本駅周辺	森都心プラザ前	21,314	20,141	17,666	18,864	16,685	17,572	15,733	10,093	9,757	13,811	10,249	10,757	10,295	9,209	9,050	9,068	8,595	4,899	4,744		
35	熊本駅周辺	熊本駅西口(新幹線口)出口																					
36	熊本駅周辺	熊本駅東口出口																					
37	健軍商店街	小粥時計店前	26,883	29,859	28,446	28,371	30,519	28,483	23,809	23,556	23,510	19,644	18,384	21,205	19,314	19,777	17,661	18,575	23,183	20,122	17,577		
38	健軍商店街	西里生花店前	20,583	20,929	21,291	19,017	23,829	19,551	22,033	20,504	20,535	20,158	18,183	20,583	18,333	17,693	18,282	19,172	22,560	19,155	18,254		
39	子飼商店街	子飼商店街スクランブル交差点側入口	10,168	9,609	13,995	12,909	12,938	11,513	11,283	9,430	9,964	8,771	9,326	9,716	9,161	7,472	8,417	8,345	7,436	7,115	7,342		
40	子飼商店街	石井食料品店前	6,221	5,223	9,493	9,348	9,818	8,898	8,396	8,307	7,991	6,830	7,553	7,114	6,662	6,274	6,502	6,742	6,352	5,593	6,184		
41	水前寺	スズヤ時計店横	10,036	7,539	7,388	7,856	5,068	7,925	7,694	13,176	14,168	8,639	9,990	11,067	9,413	15,474	7,169	9,784	5,320	4,058	6,430		
42	水前寺	末藤内科小児科医院前										4,187	4,791	4,208	4,600	5,464	5,007	5,462	5,126	4,877	6,001	4,545	4,678
43	武蔵ヶ丘	肥後銀行楠支店前				3,391	3,549	3,259	3,484	3,713	3,924	4,303	7,218	7,239	5,872	5,950	4,052	4,580	3,440	2,432	2,441		
44	武蔵ヶ丘	ムサシプラザ前										10,275	9,342	6,198	7,022	8,594	9,468	11,042	12,166	10,876	8,867	5,521	5,676
全地点合計			832,470	825,483	843,632	956,547	970,420	974,426	932,267	861,813	961,241	982,096	897,819	885,442	892,548	877,312	915,541	978,275	849,139	879,983	940,942		

6. 過去の調査結果一覧(合計)

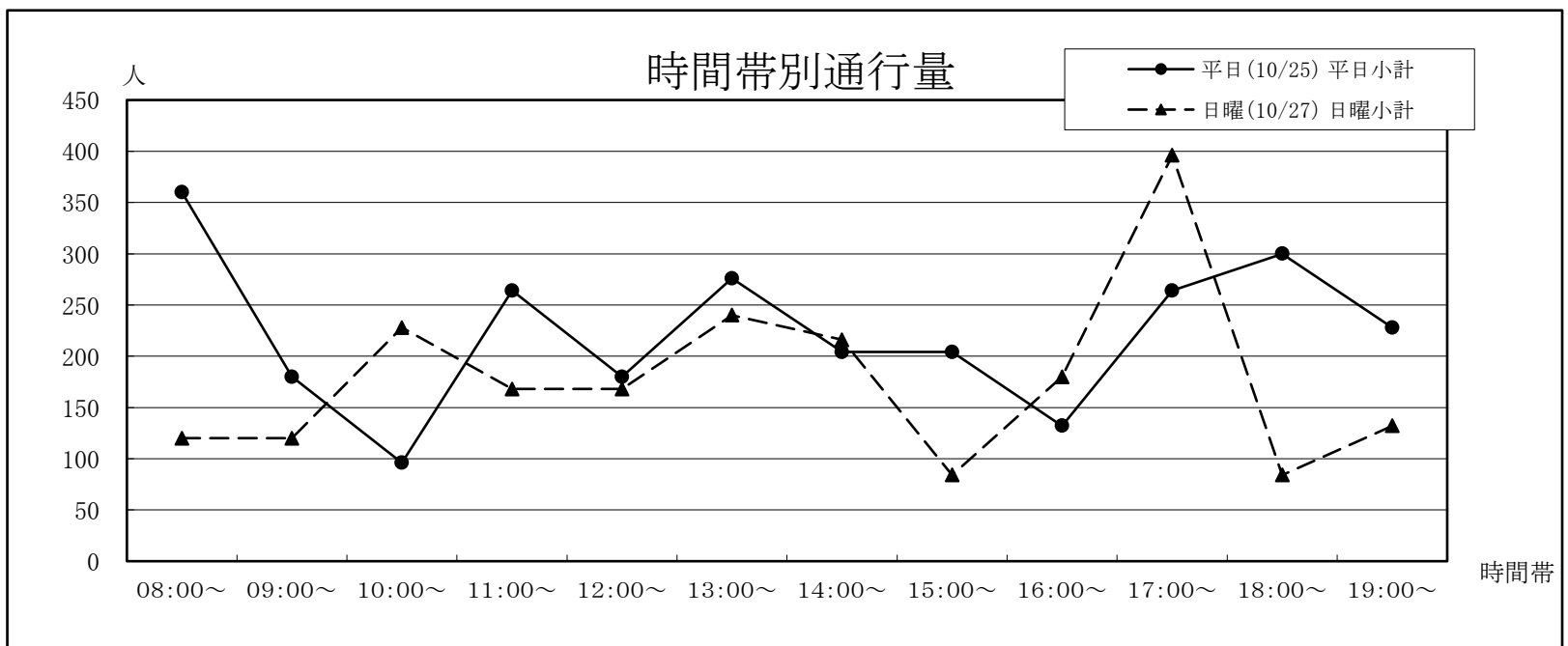
NO	町名(通名)	調査地点	平成9年	平成12年	平成15年	平成16年	平成17年	平成18年	平成19年	平成20年	平成21年	平成22年	平成23年	平成24年	平成25年	平成26年	平成27年	平成28年	平成29年	平成30年	令和元年
1	桜町	ドーミーイン熊本前																			4,824
2	桜町	NBF熊本ビル前																			7,872
3	桜町	桜橋桜町側																			3,828
4	桜町	市民会館南側																			10,164
5	桜町	長堀通り桜町側																			8,112
6	西銀座通り	熊本銀行花畑支店前(スクランブル交差点)	9,325	7,691	6,539	6,236	5,462	5,422	5,487	5,726	6,094	5,624	6,900	7,488	6,624	7,488	3,060	3,456	3,348	3,684	11,196
7	桜町	サクラマチクマモト～(仮称)花畑広場(スクランブル交差点)	16,998	12,727	14,822	11,860	12,772	11,556	14,840	10,285	11,493	9,841	6,138	7,512	8,460	15,576	24,216	13,872	31,404	14,256	8,652
8	新市街	(仮称)花畑広場～新市街(スクランブル交差点)	30,216	23,686	25,844	24,177	19,288	16,127	20,297	16,008	22,175	21,642	21,828	23,496	19,224	21,180	36,504	23,880	63,996	24,804	44,244
9	新市街	辛島公園地下駐車場連絡通路	20,622	18,310	16,745	13,911	14,003	12,039	12,014	11,029	8,815	9,487	8,148	10,008	7,608	8,676	1,788	2,148	4,620	2,088	2,820
10	新市街	旧パチンコプラザ前	55,780	47,464	47,178	41,457	39,141	36,820	38,268	35,235	31,828	29,531	30,642	30,024	30,768	33,192	38,928	31,308	61,380	31,884	44,616
11	シャワー通り	新市街郵便局前	14,212	17,389	14,721	10,758	12,904	10,712	9,652	12,267	8,673	6,530	11,574	11,088	9,864	14,316	10,320	10,224	10,632	9,696	10,380
12	ワシントン通り	双栄ビル前	7,411	7,364	7,715	6,069	6,605	6,743	5,957	5,607	7,228	6,652	6,972	8,424	8,568	11,772	9,180	8,016	9,384	8,088	11,520
13	プールスコート	モアーズIIビル前	10,134	7,179	5,686	5,579	5,690	4,188	3,729	3,406	4,430	4,044	3,852	4,488	4,500	4,860	4,728	5,196	5,748	4,716	6,276
14	桜町	福岡銀行熊本営業部前																			10,608
15	銀座通り	南日本銀行熊本営業部前	25,938	21,975	22,947	21,648	18,279	17,447	12,918	12,409	13,159	12,270	14,538	16,668	13,428	15,828	14,748	12,936	15,228	14,160	13,944
16	城見町通り	南酒店前	16,731	15,364	12,307	11,200	12,277	11,475	11,327	11,570	12,477	11,280	12,006	14,376	14,544	13,848	13,296	12,708	13,596	12,552	13,008
17	市庁舎通り	山小屋ビル前	11,467	9,098	11,318	9,576	9,303	9,444	4,417	8,316	9,254	8,739	7,926	8,808	12,624	12,948	14,856	14,724	14,724	11,160	11,880
18	下通	カリーノセカンド前	73,590	71,017	64,682	53,427	53,145	49,169	46,119	40,921	41,094	40,129	41,538	45,492	42,228	45,528	45,936	45,600	68,604	40,824	56,700
19	下通	三国屋前	90,625	89,809	80,238	67,991	66,673	59,182	57,932	55,828	55,602	51,944	83,964	59,340	53,448	55,848	55,968	56,880	79,644	64,752	64,536
20	下通	COCOSA前	99,316	99,110	97,151	87,361	82,705	64,021	61,358	55,569	54,983	51,145	70,314	58,548	61,044	58,476	56,652	61,572	85,020	66,720	70,224
21	下通	ファインビル前	86,390	85,762	91,526	76,911	76,040	71,164	64,830	65,161	67,458	63,657	62,934	57,600	66,876	65,640	66,216	69,588	95,424	82,848	78,204
22	安政町	カリーノ下通 南側入口横	23,896	21,089	17,984	13,673	14,483	13,928	13,187	13,138	13,549	12,126	24,438	17,280	15,108	15,420	15,360	16,080	20,976	17,424	15,936
23	下通	カリーノ下通 北側入口横	35,254	29,729	28,678	23,266	24,164	23,475	25,694	24,068	24,940	26,391	30,090	33,276	28,200	22,584	30,372	29,580	32,352	35,184	32,100
24	駕町通り	鶴屋本館西側入口横	37,741	27,032	23,039	19,710	24,769	23,168	23,482	20,403	22,396	22,668	26,562	32,964	26,376	26,868	28,992	33,240	31,404	32,208	29,256
25	駕町通り	ハッピービル前	13,533	13,407	12,756	10,702	11,344	11,303	13,449	11,482	12,743	12,830	14,646	16,212	14,544	15,300	13,992	15,696	15,864	15,696	14,928
26	上通	びぶれず熊日会館前	74,226	71,845	73,661	71,926	73,381	65,268	61,836	60,082	63,217	59,289	73,302	63,540	56,124	57,924	54,540	63,000	63,408	68,952	48,996
27	上通	長崎書店横	9,881	8,936	8,959	9,396	8,628	8,634	6,680	7,196	9,342	6,832	7,974	9,756	9,864	8,676	8,904	8,940	8,928	10,872	6,660
28	上通	ハヤカワスポーツ前	41,389	41,222	45,109	38,053	37,296	33,231	35,792	35,678	33,354	31,903	31,944	32,604	30,732	35,448	33,600	40,596	40,680	39,756	40,236
29	上通	坂梨カメラ前	9,808	12,628	10,736	9,950	7,866	7,038	7,529	7,975	7,602	8,049	4,926	7,932	7,884	8,148	9,348	8,616	8,100	8,496	7,896
30	上通	並木坂(園田屋前)	15,284	15,030	17,370	15,087	14,735	12,710	13,760	11,028	11,064	11,027	16,092	12,144	17,256	20,364	17,196	19,488	23,040	23,664	21,912
31	水道町	鶴屋本館北側入口横	14,562	11,546	20,590	18,835	18,452	15,767	16,594	13,327	14,446	13,875	26,658	31,692	27,432	32,460	29,736	35,424	30,156	32,868	35,040
32	水道町	肥後銀行水道町支店前	8,403	6,964	10,552	11,333	9,928	10,847	9,751	8,766	9,690	9,559	13,854	12,756	12,120	12,768	11,208	24,936	12,120	11,724	10,164
33	熊本駅周辺	熊本駅前広場東口出口	5,719	4,355	5,162	5,081	4,544	4,761	4,535	4,064	4,829	4,110	8,070	10,896	13,269	15,983	20,352	15,732	19,128	24,576	37,500
34	熊本駅周辺	森都心プラザ前	3,463	3,573	3,609	3,158	3,572	3,123	2,907	2,627	3,572	2,860	4,440	7,872	6,036	5,868	6,252	9,252	7,800	7,644	6,540
35	熊本駅周辺	熊本駅西口(新幹線口)出口													16,380	18,396	19,644	16,500	29,940	26,028	22,332
36	熊本駅周辺	熊本駅東口出口																			57,756
37	健軍商店街	小粥時計店前	18,193	19,319	16,794	13,120	11,795	12,671	13,333	13,682	11,424	10,943	13,068	9,984	10,788	11,796	11,964	5,160	9,564	9,612	10,140
38	健軍商店街	西里生花店前	19,084	17,814	11,968	16,340	14,474	12,122	11,557	12,395	10,698	11,343	12,048	11,748	10,860	10,836	12,696	7,332	8,868	9,240	8,856
39	子飼商店街	子飼商店街スクランブル交差点側入口	7,286	6,014	6,351	7,700	6,419	6,044	5,826	5,550	4,411	4,963	7,440	8,076	6,576	7,044	6,324	5,856	6,828	8,292	6,108
40	子飼商店街	石井食料品店前	6,490	5,289	5,545	6,820	5,487	4,932	5,231	4,741	4,529	4,466	6,684	5,772	5,952	5,892	5,436	4,812	4,332	4,872	4,560
41	水前寺	スズヤ時計店横	7,599	3,661	6,061	3,198	4,018	3,910	2,074	2,375	3,138	2,312	3,396	3,972	3,120	3,852	3,156	3,456	3,780	3,300	3,744
42	水前寺	すえふじ医院前	3,568	3,924	4,051	3,962	3,852	3,687	2,993	2,992	3,229	2,650	4,260	4,164	3,108	2,340	2,028	1,764	1,764	1,500	1,992
43	武蔵ヶ丘	肥後銀行楠支店前	3,421	3,921	2,436	3,194	2,462	2,344	2,310	2,183	2,704	2,765	3,012	2,664	3,336	1,992	1,488	2,784	1,572	1,440	1,884
44	武蔵ヶ丘	ムサシプラザ前	4,358	4,620	3,234	4,123	3,715	2,916	2,392	2,353	2,750	2,261	3,240	2,976	3,192	1,716	1,740	3,600	2,628	1,848	1,884
全地点合計			931,913	865,863	854,064	756,788	739,671	667,388	650,057	615,442	628,390	595,737	725,418	701,640	688,065	726,851	740,724	743,952	945,984	787,428	920,028

7. 各調査地点の通行量詳細

1 ドーミーイン熊本前

①練兵町 ②桜町	平日(10/25)			日曜(10/27)			合計
	①→②	②→①	平日小計	①→②	②→①	日曜小計	
08:00~	252	108	360	0	120	120	480
09:00~	120	60	180	24	96	120	300
10:00~	24	72	96	12	216	228	324
11:00~	108	156	264	36	132	168	432
12:00~	84	96	180	60	108	168	348
13:00~	96	180	276	156	84	240	516
14:00~	132	72	204	144	72	216	420
15:00~	84	120	204	72	12	84	288
16:00~	36	96	132	156	24	180	312
17:00~	60	204	264	204	192	396	660
18:00~	168	132	300	48	36	84	384
19:00~	120	108	228	84	48	132	360
合計	1,284	1,404	2,688	996	1,140	2,136	4,824

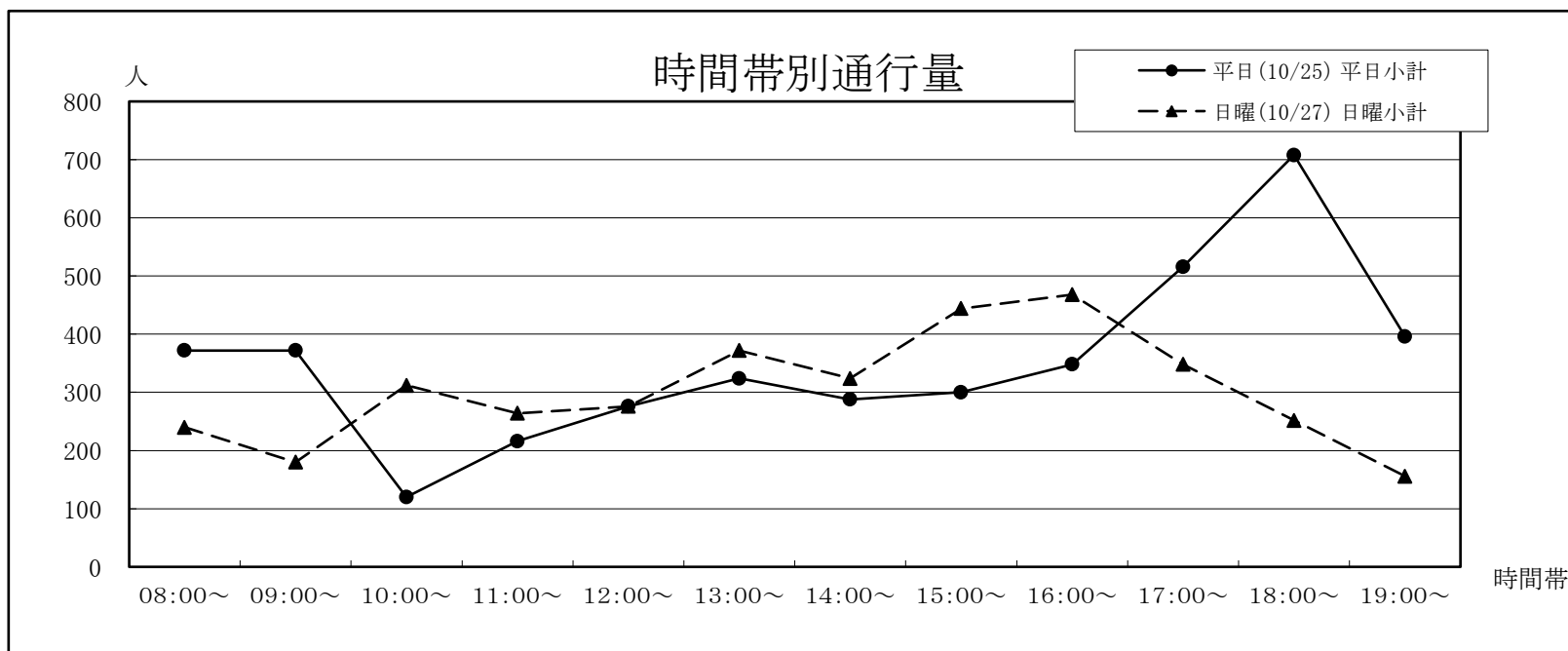
年	平日	日曜	合計	今回調査/ 前回調査	休日調査/ 平日調査
R1	2,688	2,136	4,824	-	79.46%



2 NBF熊本ビル前

①西辛島町 ②桜町	平日(10/25)			日曜(10/27)			合計
	①→②	②→①	平日小計	①→②	②→①	日曜小計	
08:00~	180	192	372	96	144	240	612
09:00~	168	204	372	24	156	180	552
10:00~	72	48	120	84	228	312	432
11:00~	60	156	216	60	204	264	480
12:00~	156	120	276	156	120	276	552
13:00~	216	108	324	156	216	372	696
14:00~	144	144	288	120	204	324	612
15:00~	132	168	300	336	108	444	744
16:00~	96	252	348	264	204	468	816
17:00~	180	336	516	228	120	348	864
18:00~	312	396	708	156	96	252	960
19:00~	264	132	396	120	36	156	552
合計	1,980	2,256	4,236	1,800	1,836	3,636	7,872

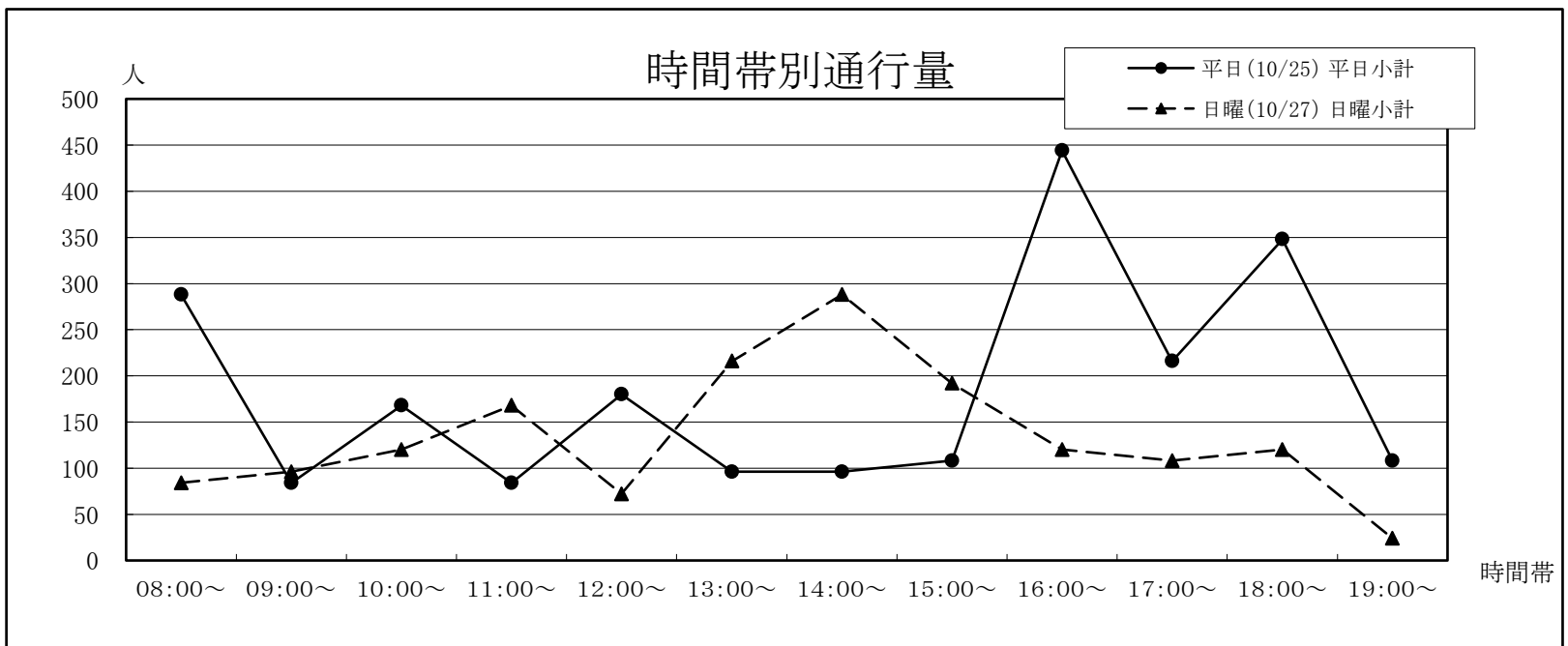
年	平日	日曜	合計	今回調査/ 前回調査	休日調査/ 平日調査
R1	4,236	3,636	7,872	-	85.84%



3 桜橋桜町側

①坪井川 ②桜町	平日(10/25)			日曜(10/27)			合計
	①→②	②→①	平日小計	①→②	②→①	日曜小計	
08:00~	96	192	288	48	36	84	372
09:00~	48	36	84	60	36	96	180
10:00~	120	48	168	108	12	120	288
11:00~	84	0	84	120	48	168	252
12:00~	108	72	180	72	0	72	252
13:00~	48	48	96	120	96	216	312
14:00~	48	48	96	192	96	288	384
15:00~	84	24	108	108	84	192	300
16:00~	432	12	444	60	60	120	564
17:00~	132	84	216	72	36	108	324
18:00~	192	156	348	60	60	120	468
19:00~	96	12	108	12	12	24	132
合計	1,488	732	2,220	1,032	576	1,608	3,828

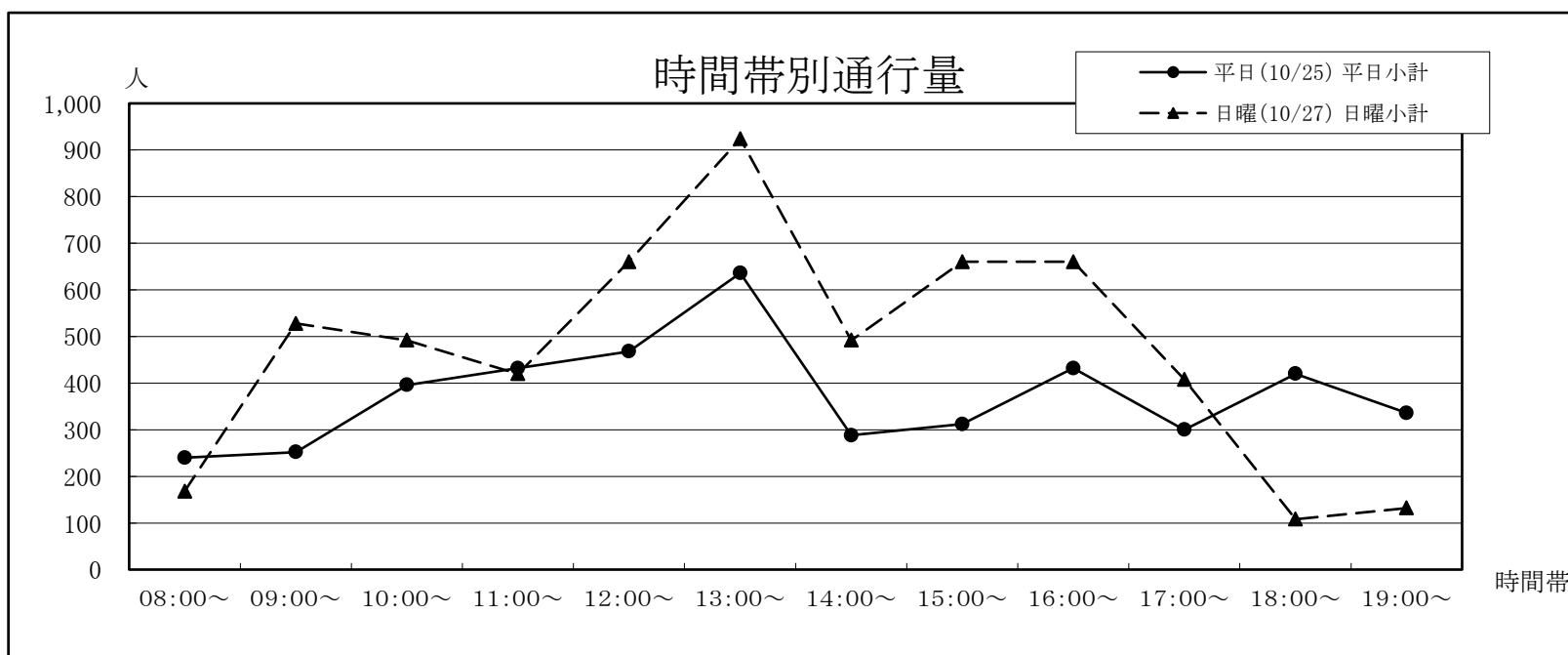
年	平日	日曜	合計	今回調査/ 前回調査	休日調査/ 平日調査
R1	2,220	1,608	3,828	-	72.43%



4 市民会館南側

①坪井川 ②桜町	平日(10/25)			日曜(10/27)			合計
	①→②	②→①	平日小計	①→②	②→①	日曜小計	
08:00~	96	144	240	36	132	168	408
09:00~	48	204	252	120	408	528	780
10:00~	156	240	396	180	312	492	888
11:00~	120	312	432	120	300	420	852
12:00~	336	132	468	180	480	660	1,128
13:00~	288	348	636	528	396	924	1,560
14:00~	84	204	288	288	204	492	780
15:00~	252	60	312	372	288	660	972
16:00~	228	204	432	408	252	660	1,092
17:00~	156	144	300	264	144	408	708
18:00~	312	108	420	36	72	108	528
19:00~	180	156	336	60	72	132	468
合計	2,256	2,256	4,512	2,592	3,060	5,652	10,164

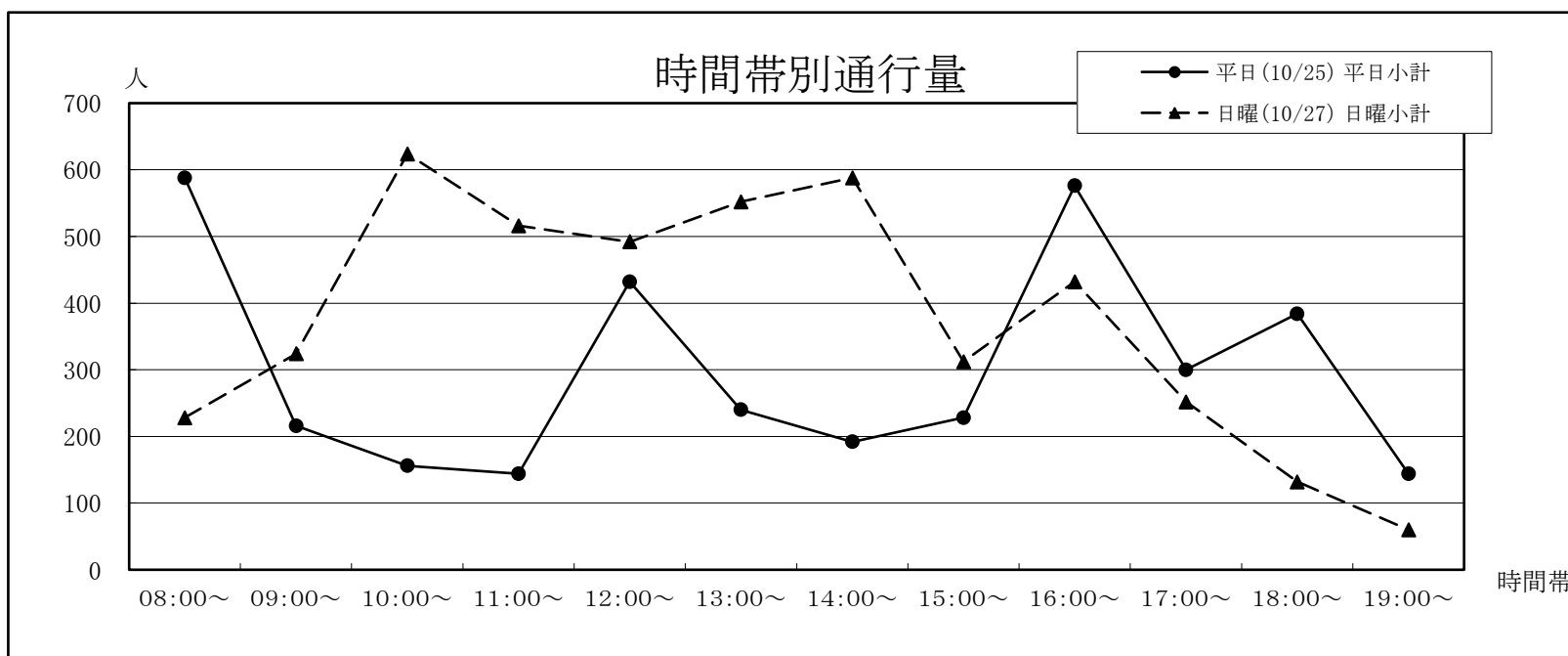
年	平日	日曜	合計	今回調査/ 前回調査	休日調査/ 平日調査
R1	4,512	5,652	10,164	-	125.27%



5 長塀通り桜町側

①坪井川 ②桜町	平日(10/25)			日曜(10/27)			合計
	①→②	②→①	平日小計	①→②	②→①	日曜小計	
08:00~	384	204	588	156	72	228	816
09:00~	132	84	216	240	84	324	540
10:00~	72	84	156	516	108	624	780
11:00~	60	84	144	348	168	516	660
12:00~	240	192	432	204	288	492	924
13:00~	120	120	240	252	300	552	792
14:00~	120	72	192	336	252	588	780
15:00~	156	72	228	132	180	312	540
16:00~	156	420	576	144	288	432	1,008
17:00~	192	108	300	132	120	252	552
18:00~	168	216	384	72	60	132	516
19:00~	48	96	144	60	0	60	204
合計	1,848	1,752	3,600	2,592	1,920	4,512	8,112

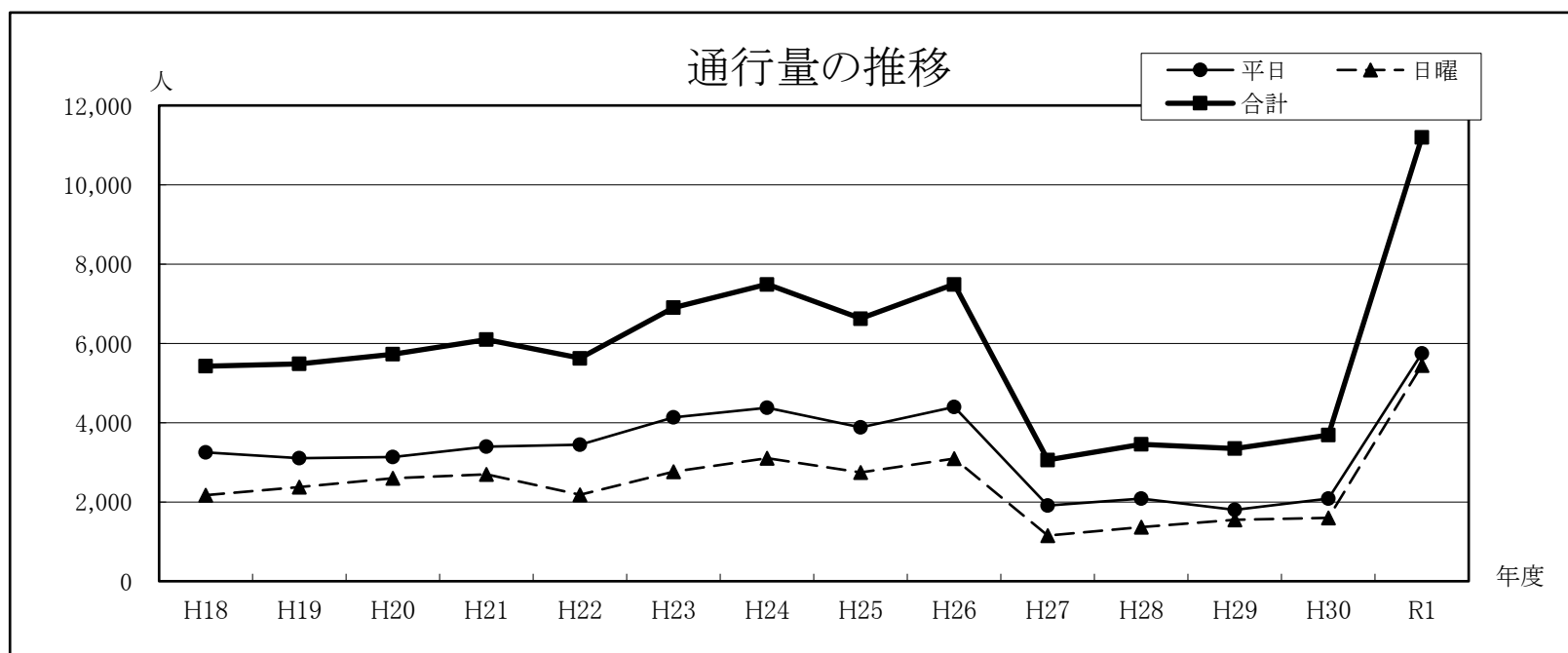
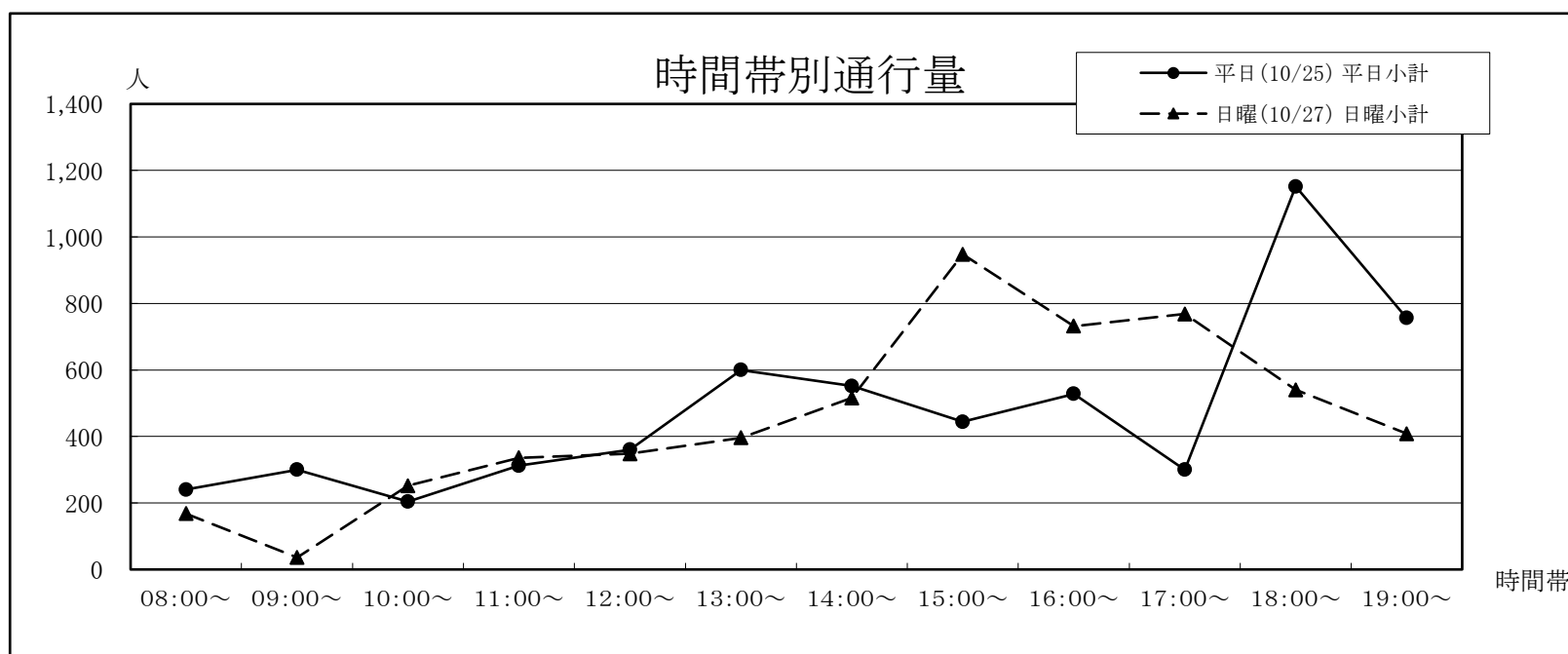
年	平日	日曜	合計	今回調査/ 前回調査	休日調査/ 平日調査
R1	3,600	4,512	8,112	-	125.33%



6 熊本銀行花畑支店前(スクランブル交差点)〔旧交通センター〕

①西銀座通り ②旧交通センター	平日(10/25)			日曜(10/27)			合計
	①→②	②→①	平日小計	①→②	②→①	日曜小計	
08:00~	36	204	240	48	120	168	408
09:00~	60	240	300	36	0	36	336
10:00~	120	84	204	84	168	252	456
11:00~	132	180	312	108	228	336	648
12:00~	132	228	360	108	240	348	708
13:00~	252	348	600	24	372	396	996
14:00~	84	468	552	96	420	516	1,068
15:00~	132	312	444	288	660	948	1,392
16:00~	312	216	528	300	432	732	1,260
17:00~	120	180	300	288	480	768	1,068
18:00~	348	804	1,152	264	276	540	1,692
19:00~	180	576	756	156	252	408	1,164
合計	1,908	3,840	5,748	1,800	3,648	5,448	11,196

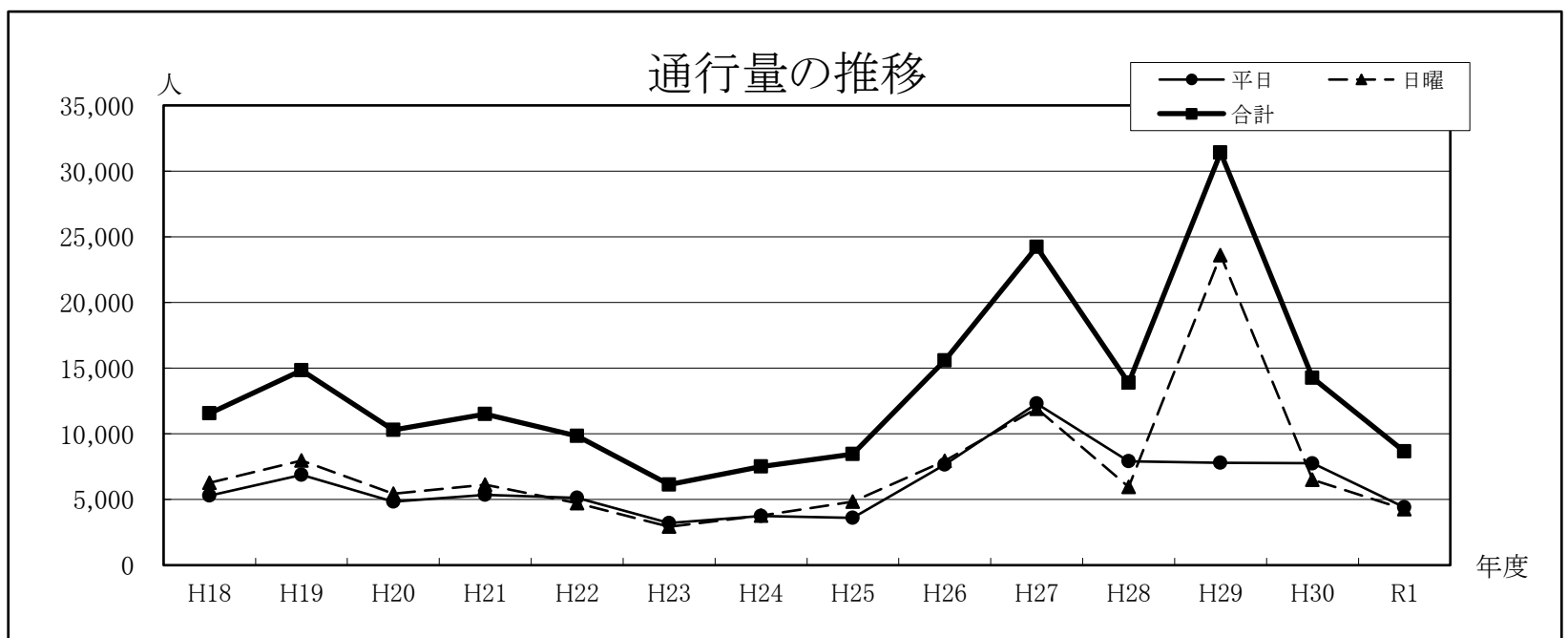
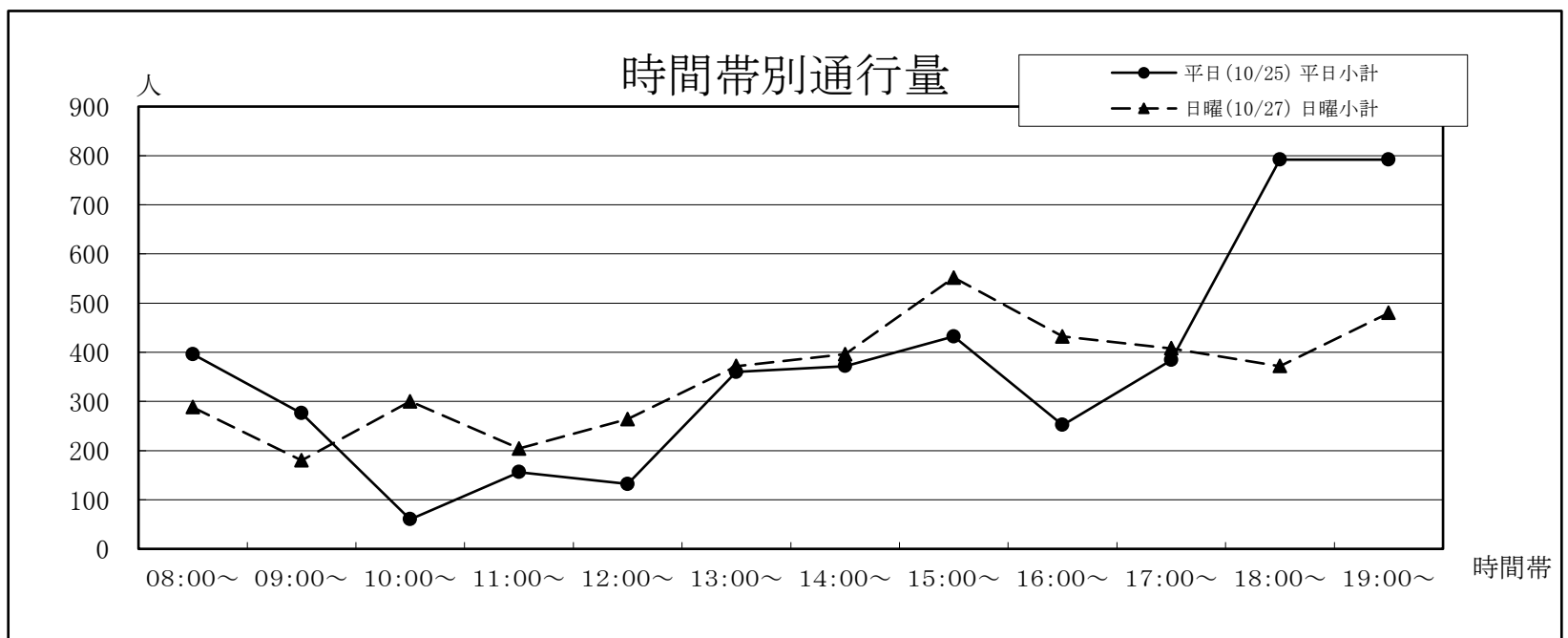
年	平日	日曜	合計	今回調査/ 前回調査	休日調査/ 平日調査
H18	3,248	2,174	5,422	99.27%	66.93%
H19	3,108	2,379	5,487	101.20%	76.54%
H20	3,129	2,597	5,726	104.36%	83.00%
H21	3,398	2,696	6,094	106.43%	79.34%
H22	3,447	2,177	5,624	92.29%	63.16%
H23	4,134	2,766	6,900	122.69%	66.91%
H24	4,380	3,108	7,488	108.52%	70.96%
H25	3,876	2,748	6,624	88.46%	70.90%
H26	4,392	3,096	7,488	113.04%	70.49%
H27	1,908	1,152	3,060	40.87%	60.38%
H28	2,088	1,368	3,456	112.94%	65.52%
H29	1,800	1,548	3,348	96.88%	86.00%
H30	2,088	1,596	3,684	110.04%	76.44%
R1	5,748	5,448	11,196	303.91%	94.78%



7 サクラマチクマモト～(仮称)花畑広場(スクランブル交差点)〔旧県民百貨店〕

①(仮称)花畑広場 ②サクラマチクマモト	平日(10/25)			日曜(10/27)			合計
	①→②	②→①	平日小計	①→②	②→①	日曜小計	
08:00～	228	168	396	216	72	288	684
09:00～	156	120	276	72	108	180	456
10:00～	12	48	60	48	252	300	360
11:00～	72	84	156	144	60	204	360
12:00～	12	120	132	72	192	264	396
13:00～	156	204	360	240	132	372	732
14:00～	228	144	372	252	144	396	768
15:00～	300	132	432	384	168	552	984
16:00～	132	120	252	288	144	432	684
17:00～	84	300	384	288	120	408	792
18:00～	192	600	792	228	144	372	1,164
19:00～	336	456	792	204	276	480	1,272
合計	1,908	2,496	4,404	2,436	1,812	4,248	8,652

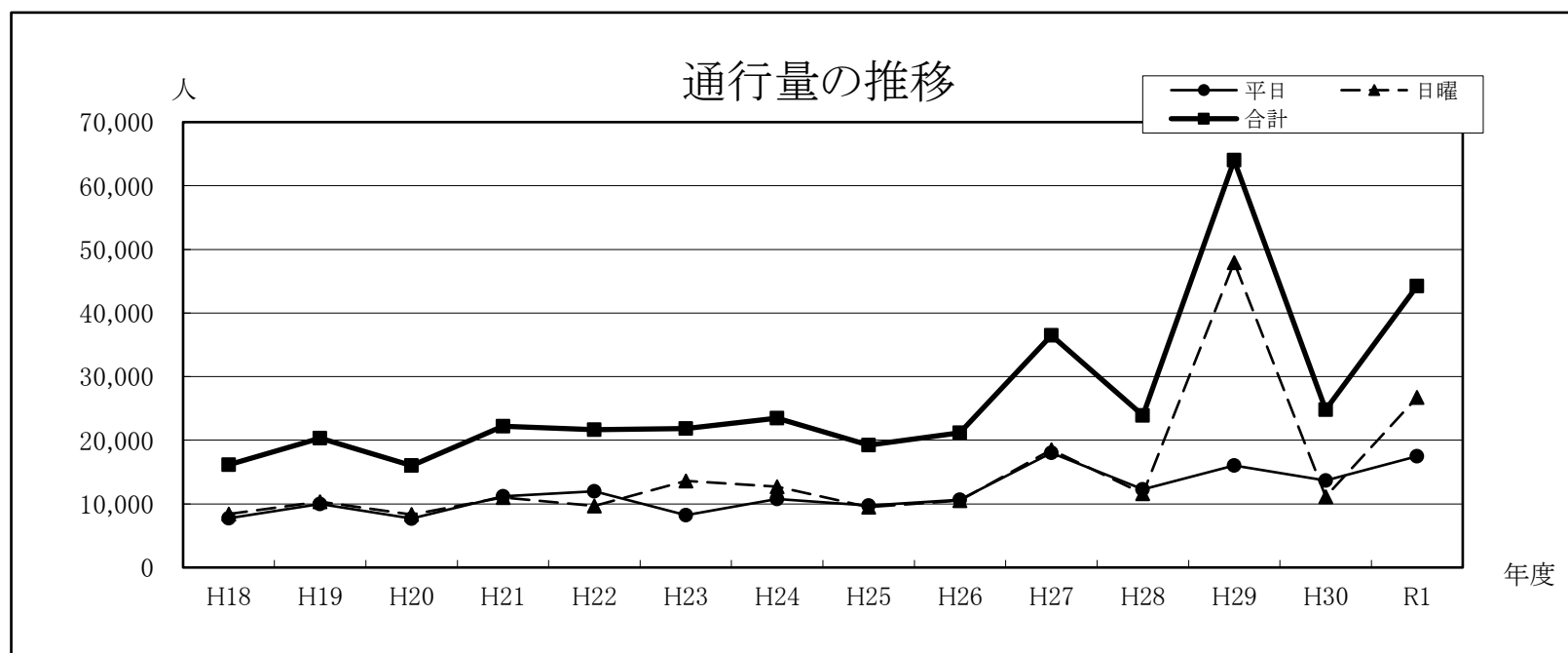
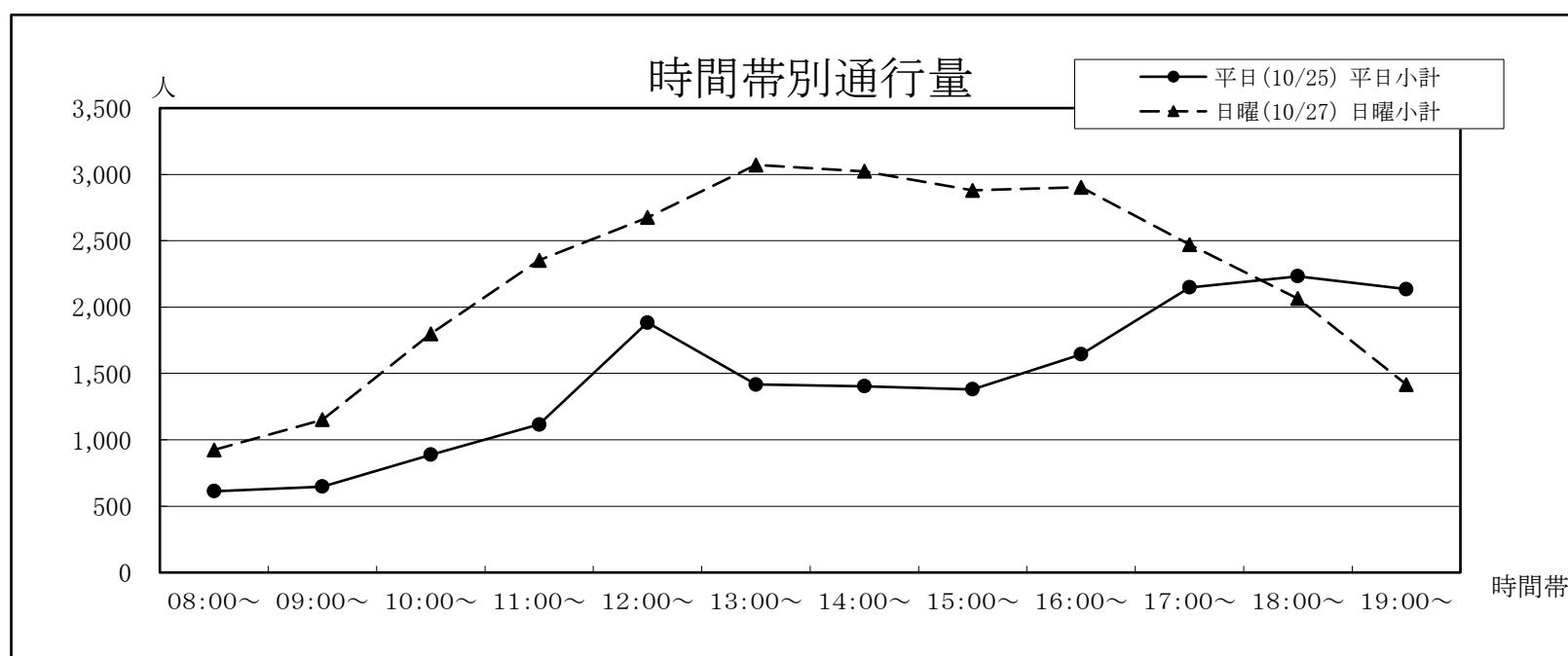
年	平日	日曜	合計	今回調査/ 前回調査	休日調査/ 平日調査
H18	5,292	6,264	11,556	90.48%	118.37%
H19	6,870	7,970	14,840	128.42%	116.01%
H20	4,844	5,441	10,285	69.31%	112.32%
H21	5,352	6,141	11,493	111.75%	114.74%
H22	5,129	4,712	9,841	85.63%	91.87%
H23	3,210	2,928	6,138	62.37%	91.21%
H24	3,744	3,768	7,512	122.39%	100.64%
H25	3,612	4,848	8,460	112.62%	134.22%
H26	7,644	7,932	15,576	184.11%	103.77%
H27	12,300	11,916	24,216	155.47%	96.88%
H28	7,908	5,964	13,872	57.28%	75.42%
H29	7,800	23,604	31,404	226.38%	302.62%
H30	7,752	6,504	14,256	45.40%	83.90%
R1	4,404	4,248	8,652	60.69%	96.46%



8 (仮称)花畑広場～新市街(スクランブル交差点)〔新市街〕

①新市街 ②(仮称)花畑広場	平日(10/25)			日曜(10/27)			合計
	①→②	②→①	平日小計	①→②	②→①	日曜小計	
08:00～	336	276	612	720	204	924	1,536
09:00～	336	312	648	636	516	1,152	1,800
10:00～	456	432	888	996	804	1,800	2,688
11:00～	588	528	1,116	1,284	1,068	2,352	3,468
12:00～	816	1,068	1,884	1,164	1,512	2,676	4,560
13:00～	744	672	1,416	1,296	1,776	3,072	4,488
14:00～	708	696	1,404	1,560	1,464	3,024	4,428
15:00～	732	648	1,380	1,404	1,476	2,880	4,260
16:00～	708	936	1,644	1,320	1,584	2,904	4,548
17:00～	1,056	1,092	2,148	1,200	1,272	2,472	4,620
18:00～	912	1,320	2,232	960	1,104	2,064	4,296
19:00～	756	1,380	2,136	624	792	1,416	3,552
合計	8,148	9,360	17,508	13,164	13,572	26,736	44,244

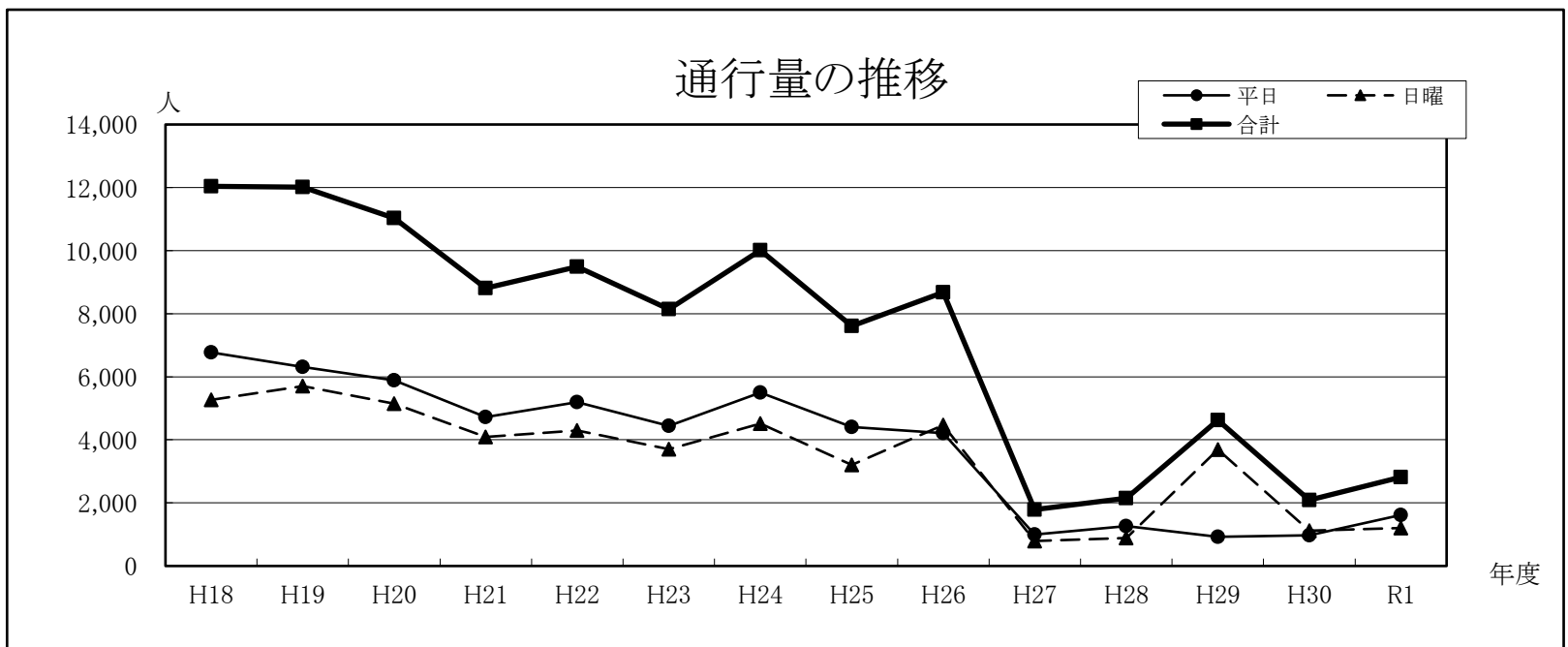
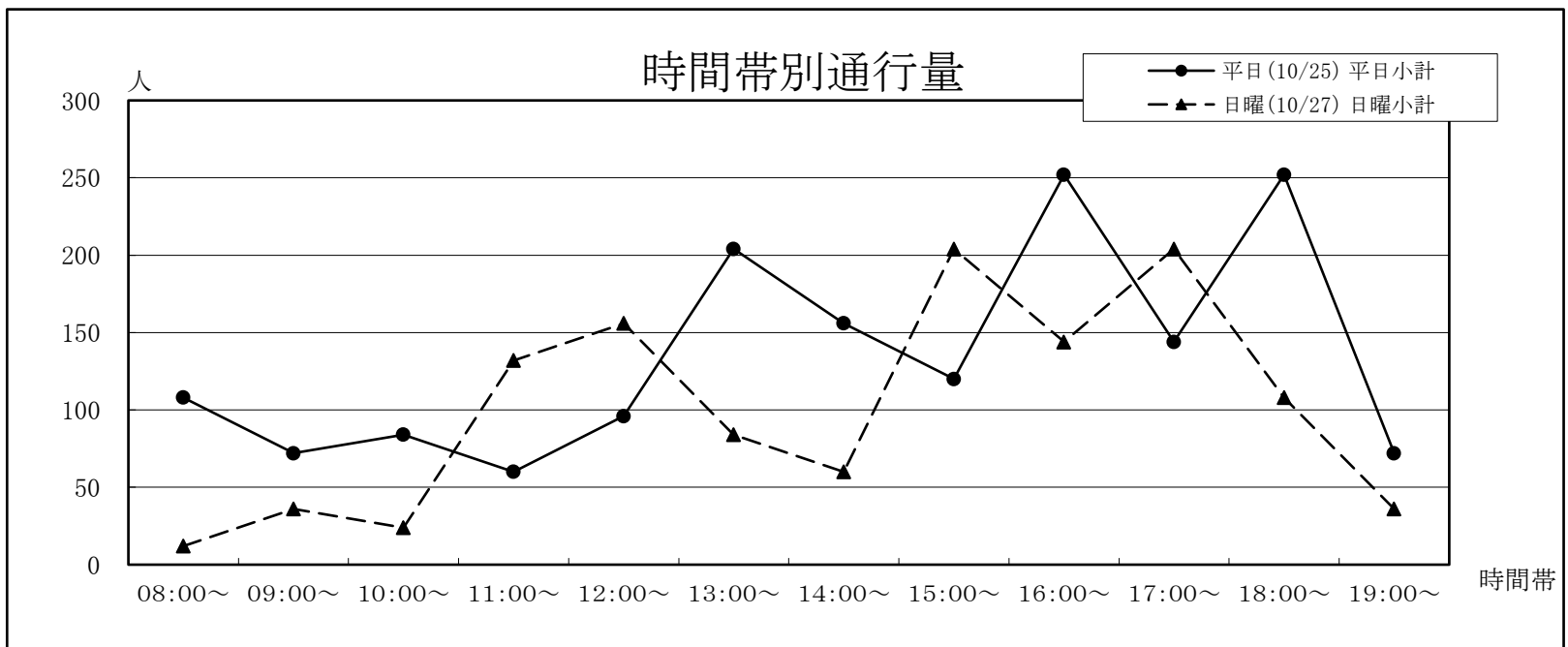
年	平日	日曜	合計	今回調査/ 前回調査	休日調査/ 平日調査
H18	7,751	8,376	16,127	83.61%	108.06%
H19	9,950	10,347	20,297	125.86%	103.99%
H20	7,694	8,314	16,008	78.87%	108.06%
H21	11,172	11,003	22,175	138.52%	98.49%
H22	11,961	9,681	21,642	97.60%	80.94%
H23	8,226	13,602	21,828	100.86%	165.35%
H24	10,788	12,708	23,496	107.64%	117.80%
H25	9,720	9,504	19,224	81.82%	97.78%
H26	10,644	10,536	21,180	110.17%	98.99%
H27	18,012	18,492	36,504	172.35%	102.66%
H28	12,276	11,604	23,880	65.42%	94.53%
H29	16,044	47,952	63,996	267.99%	298.88%
H30	13,668	11,136	24,804	38.76%	81.47%
R1	17,508	26,736	44,244	178.37%	152.71%



9 辛島公園地下駐車場連絡通路〔新市街〕

①新市街 ②旧交通センター	平日(10/25)			日曜(10/27)			合計
	①→②	②→①	平日小計	①→②	②→①	日曜小計	
08:00~	24	84	108	0	12	12	120
09:00~	24	48	72	24	12	36	108
10:00~	48	36	84	12	12	24	108
11:00~	12	48	60	108	24	132	192
12:00~	72	24	96	120	36	156	252
13:00~	120	84	204	24	60	84	288
14:00~	36	120	156	24	36	60	216
15:00~	60	60	120	84	120	204	324
16:00~	216	36	252	120	24	144	396
17:00~	108	36	144	108	96	204	348
18:00~	156	96	252	48	60	108	360
19:00~	60	12	72	36	0	36	108
合計	936	684	1,620	708	492	1,200	2,820

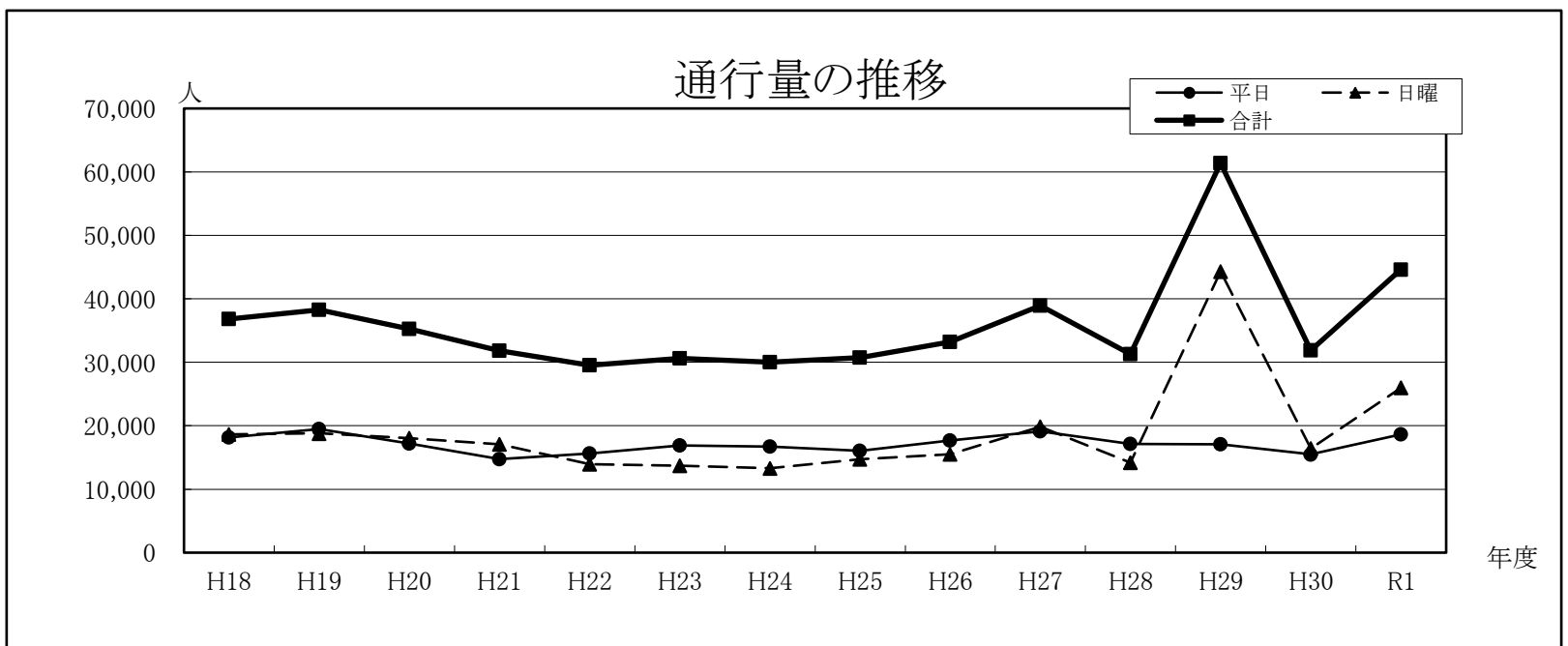
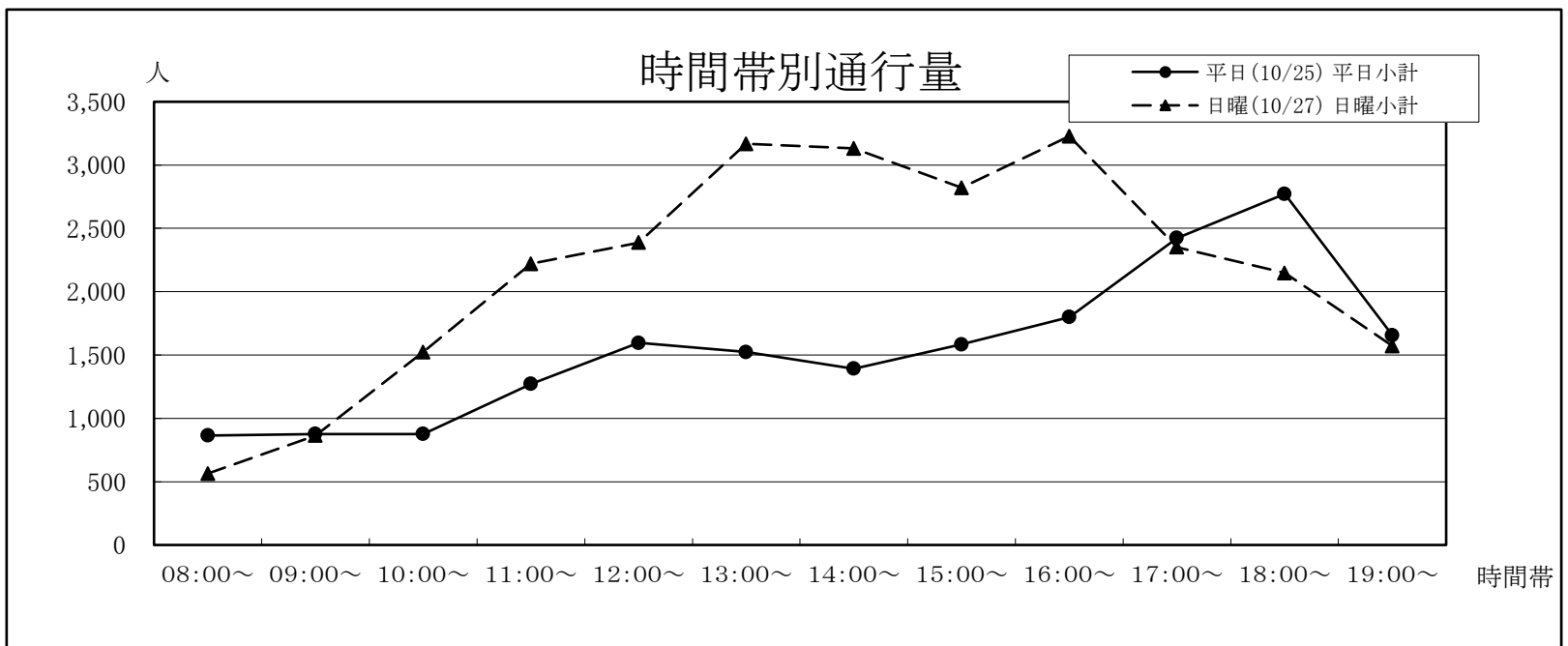
年	平日	日曜	合計	今回調査/ 前回調査	休日調査/ 平日調査
H18	6,771	5,268	12,039	85.97%	77.80%
H19	6,311	5,703	12,014	99.79%	90.37%
H20	5,887	5,142	11,029	91.80%	87.34%
H21	4,722	4,093	8,815	79.93%	86.68%
H22	5,190	4,297	9,487	107.62%	82.79%
H23	4,446	3,702	8,148	85.89%	83.27%
H24	5,496	4,512	10,008	122.83%	82.10%
H25	4,404	3,204	7,608	76.02%	72.75%
H26	4,212	4,464	8,676	114.04%	105.98%
H27	996	792	1,788	20.61%	79.52%
H28	1,260	888	2,148	120.13%	70.48%
H29	924	3,696	4,620	215.08%	400.00%
H30	972	1,116	2,088	45.19%	114.81%
R1	1,620	1,200	2,820	135.06%	74.07%



10 旧パチンコプラザ前〔新市街〕

①電車通り ②ワシントン通り	平日(10/25)			日曜(10/27)			合計
	①→②	②→①	平日小計	①→②	②→①	日曜小計	
08:00~	300	564	864	264	300	564	1,428
09:00~	396	480	876	480	384	864	1,740
10:00~	528	348	876	696	828	1,524	2,400
11:00~	672	600	1,272	1,212	1,008	2,220	3,492
12:00~	888	708	1,596	1,368	1,020	2,388	3,984
13:00~	732	792	1,524	1,812	1,356	3,168	4,692
14:00~	828	564	1,392	1,536	1,596	3,132	4,524
15:00~	732	852	1,584	1,536	1,284	2,820	4,404
16:00~	960	840	1,800	1,716	1,512	3,228	5,028
17:00~	1,572	852	2,424	1,416	936	2,352	4,776
18:00~	1,944	828	2,772	1,224	924	2,148	4,920
19:00~	1,056	600	1,656	708	864	1,572	3,228
合計	10,608	8,028	18,636	13,968	12,012	25,980	44,616

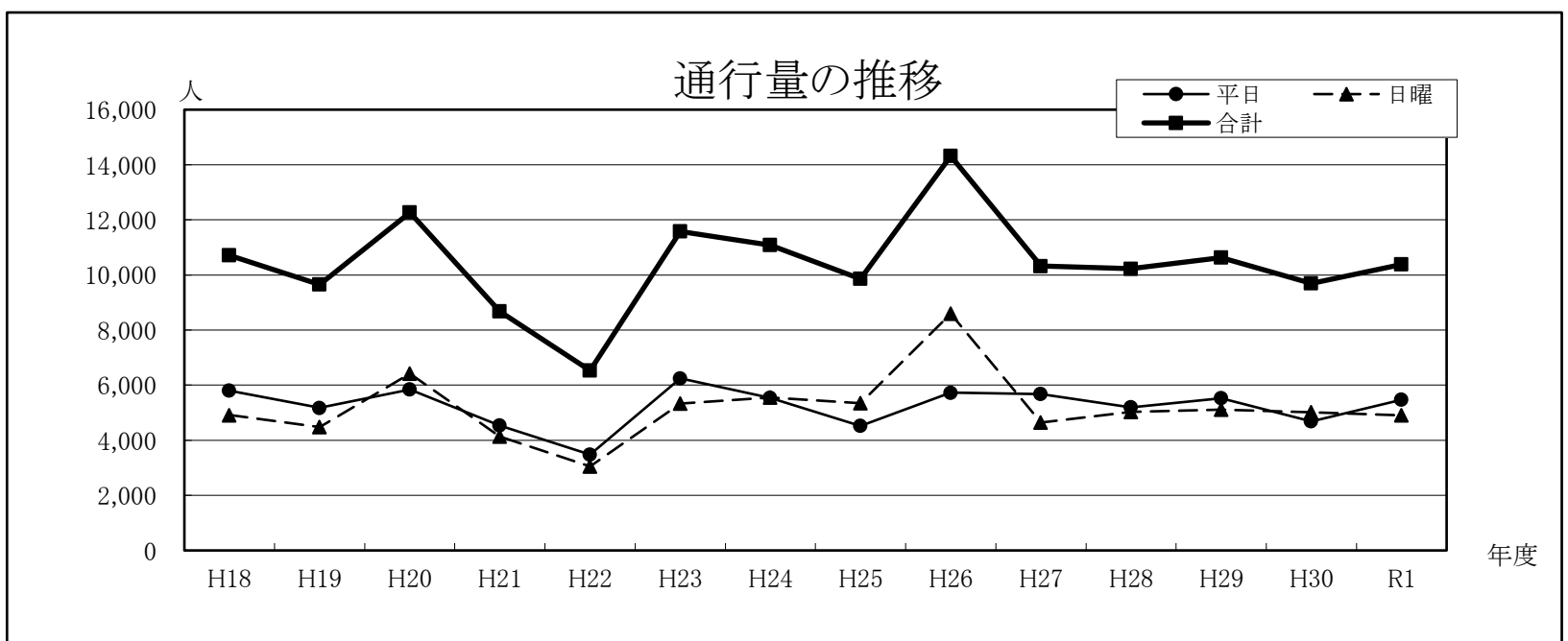
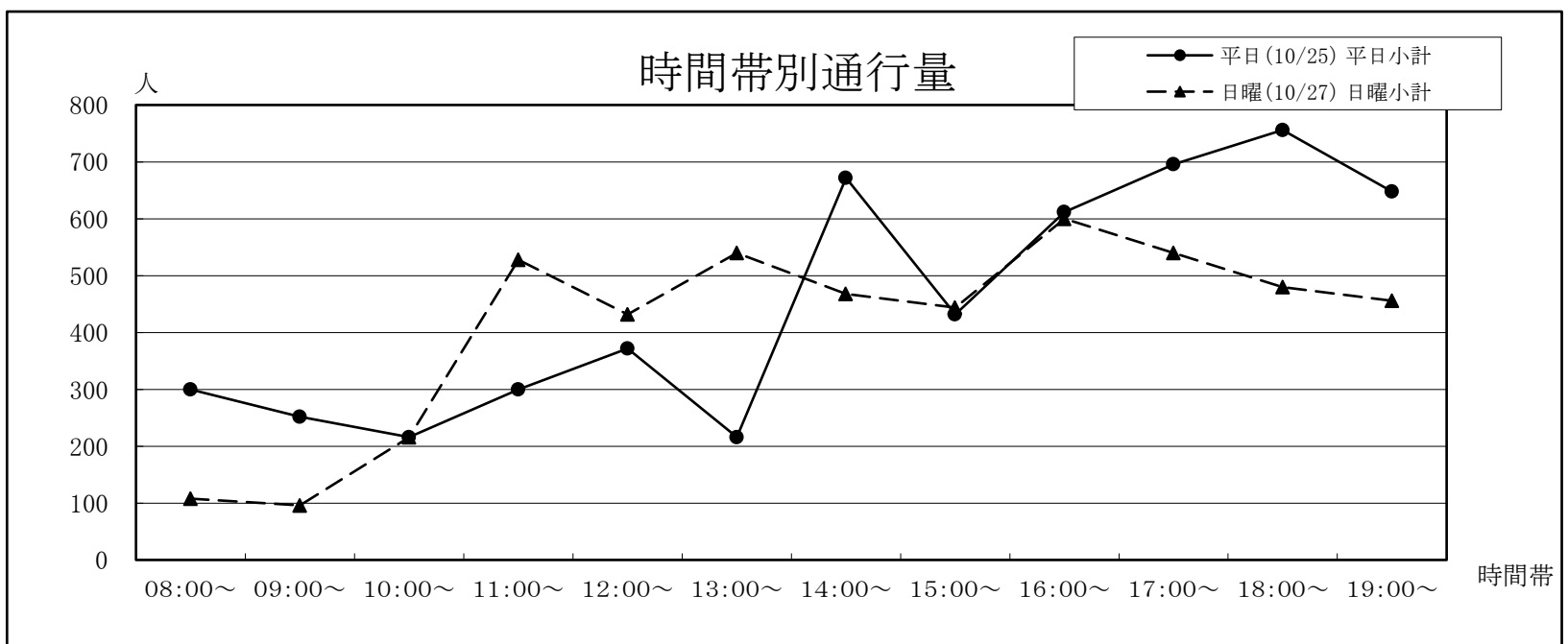
年	平日	日曜	合計	今回調査/ 前回調査	休日調査/ 平日調査
H18	18,156	18,664	36,820	94.07%	102.80%
H19	19,476	18,792	38,268	103.93%	96.49%
H20	17,169	18,066	35,235	92.07%	105.22%
H21	14,748	17,080	31,828	90.33%	115.81%
H22	15,614	13,917	29,531	92.78%	89.13%
H23	16,914	13,728	30,642	103.76%	81.16%
H24	16,716	13,308	30,024	97.98%	79.61%
H25	16,068	14,700	30,768	102.48%	91.49%
H26	17,688	15,504	33,192	107.88%	87.65%
H27	19,104	19,824	38,928	117.28%	103.77%
H28	17,124	14,184	31,308	80.43%	82.83%
H29	17,064	44,316	61,380	196.05%	259.70%
H30	15,480	16,404	31,884	51.95%	105.97%
R1	18,636	25,980	44,616	139.93%	139.41%



11 新市街郵便局前〔シャワー通り〕

①下通	平日(10/25)			日曜(10/27)			合計
	①→②	②→①	平日小計	①→②	②→①	日曜小計	
②代継橋							
08:00~	132	168	300	72	36	108	408
09:00~	144	108	252	24	72	96	348
10:00~	132	84	216	96	120	216	432
11:00~	228	72	300	288	240	528	828
12:00~	252	120	372	228	204	432	804
13:00~	108	108	216	252	288	540	756
14:00~	348	324	672	156	312	468	1,140
15:00~	216	216	432	132	312	444	876
16:00~	264	348	612	408	192	600	1,212
17:00~	240	456	696	240	300	540	1,236
18:00~	384	372	756	120	360	480	1,236
19:00~	216	432	648	168	288	456	1,104
合計	2,664	2,808	5,472	2,184	2,724	4,908	10,380

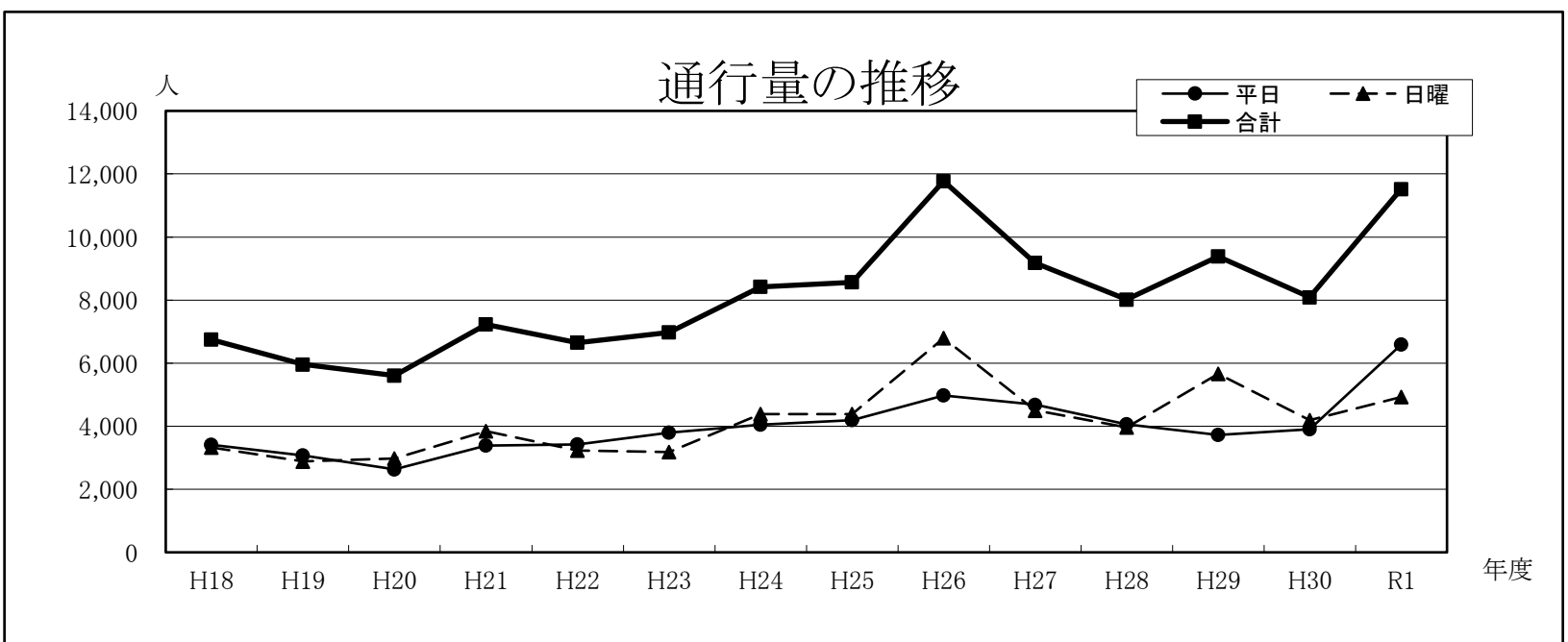
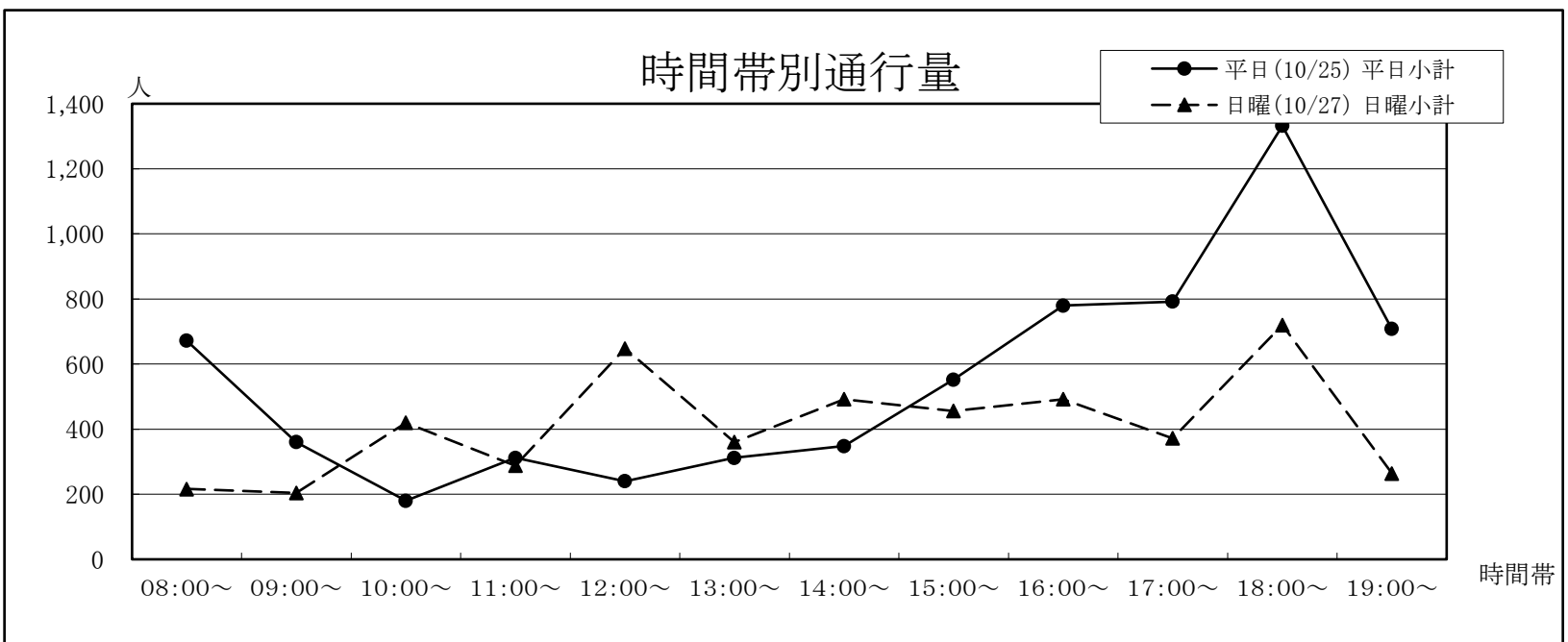
年	平日	日曜	合計	今回調査/ 前回調査	休日調査/ 平日調査
H18	5,800	4,912	10,712	83.01%	84.69%
H19	5,173	4,479	9,652	90.10%	86.58%
H20	5,846	6,421	12,267	127.09%	109.84%
H21	4,534	4,139	8,673	70.70%	91.29%
H22	3,480	3,050	6,530	75.29%	87.64%
H23	6,246	5,328	11,574	177.24%	85.30%
H24	5,532	5,556	11,088	95.80%	100.43%
H25	4,524	5,340	9,864	88.96%	118.04%
H26	5,724	8,592	14,316	145.13%	150.10%
H27	5,676	4,644	10,320	72.09%	81.82%
H28	5,196	5,028	10,224	99.07%	96.77%
H29	5,520	5,112	10,632	103.99%	92.61%
H30	4,680	5,016	9,696	91.20%	107.18%
R1	5,472	4,908	10,380	107.05%	89.69%



12 双栄ビル前 [ワシントン通り]

①国道3号線 ②新市街	平日(10/25)			日曜(10/27)			合計
	①→②	②→①	平日小計	①→②	②→①	日曜小計	
08:00~	528	144	672	156	60	216	888
09:00~	276	84	360	96	108	204	564
10:00~	96	84	180	228	192	420	600
11:00~	156	156	312	156	132	288	600
12:00~	120	120	240	312	336	648	888
13:00~	228	84	312	168	192	360	672
14:00~	180	168	348	288	204	492	840
15:00~	300	252	552	156	300	456	1,008
16:00~	360	420	780	240	252	492	1,272
17:00~	324	468	792	156	216	372	1,164
18:00~	576	756	1,332	348	372	720	2,052
19:00~	336	372	708	144	120	264	972
合計	3,480	3,108	6,588	2,448	2,484	4,932	11,520

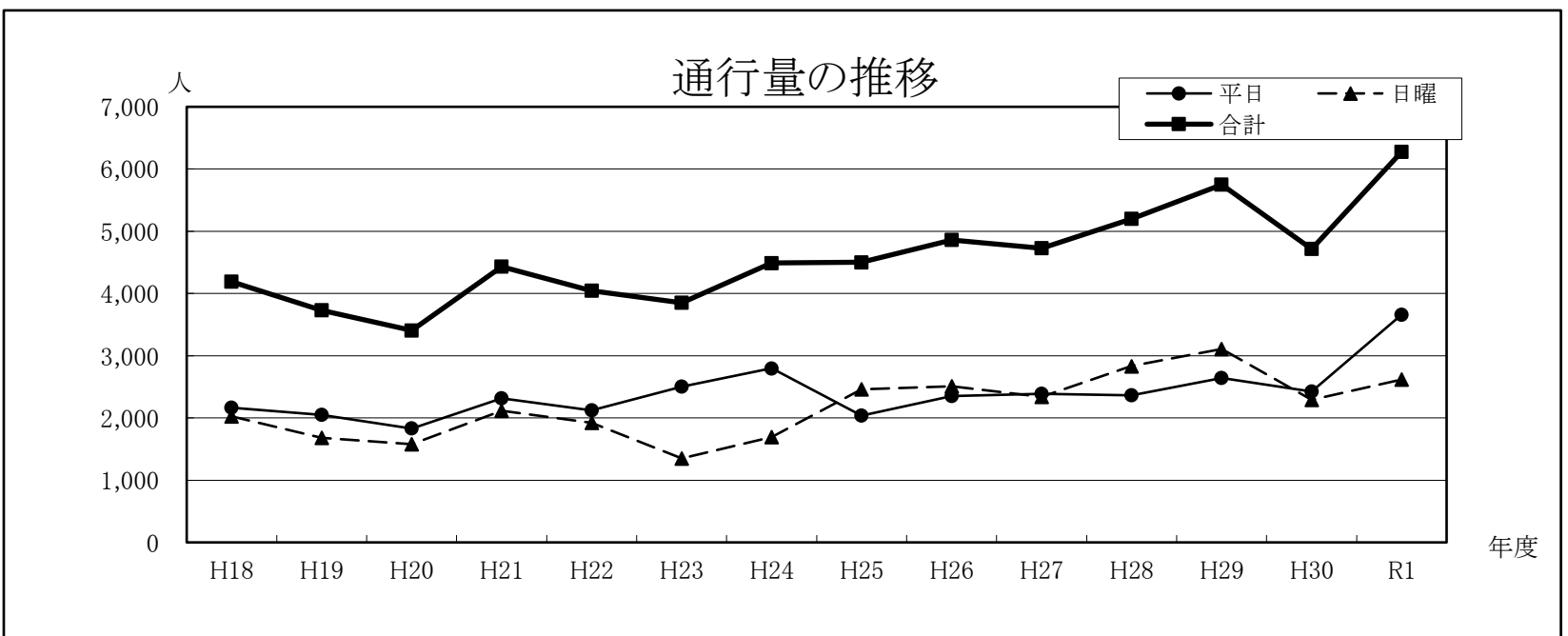
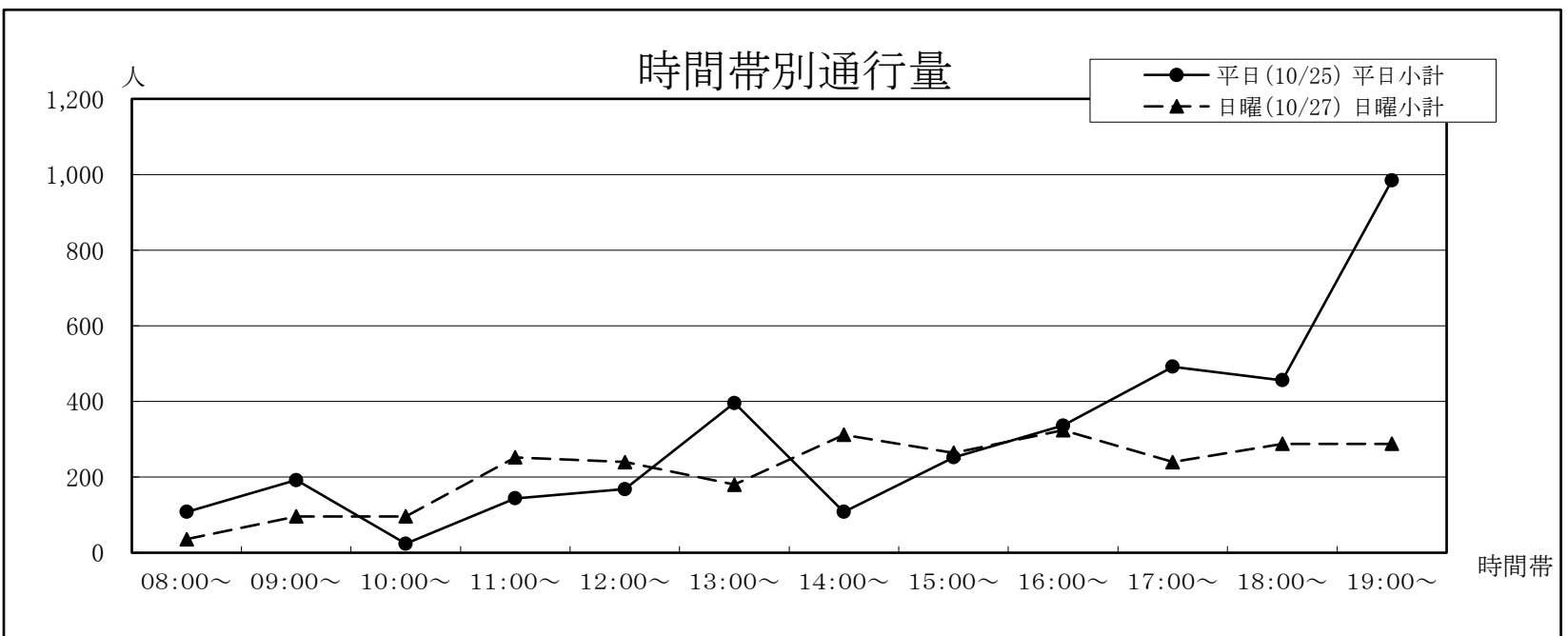
年	平日	日曜	合計	今回調査/ 前回調査	休日調査/ 平日調査
H18	3,414	3,329	6,743	102.09%	97.51%
H19	3,072	2,885	5,957	88.34%	93.91%
H20	2,633	2,974	5,607	94.12%	112.95%
H21	3,381	3,847	7,228	128.91%	113.78%
H22	3,419	3,233	6,652	92.03%	94.56%
H23	3,792	3,180	6,972	104.81%	83.86%
H24	4,044	4,380	8,424	120.83%	108.31%
H25	4,188	4,380	8,568	101.71%	104.58%
H26	4,980	6,792	11,772	137.39%	136.39%
H27	4,680	4,500	9,180	77.98%	96.15%
H28	4,056	3,960	8,016	87.32%	97.63%
H29	3,720	5,664	9,384	117.07%	152.26%
H30	3,900	4,188	8,088	86.19%	107.38%
R1	6,588	4,932	11,520	142.43%	74.86%



13 モアーズIIビル前〔プールのスコート〕

①下通 ②米通り	平日(10/25)			日曜(10/27)			合計
	①→②	②→①	平日小計	①→②	②→①	日曜小計	
08:00~	72	36	108	12	24	36	144
09:00~	120	72	192	24	72	96	288
10:00~	0	24	24	24	72	96	120
11:00~	48	96	144	120	132	252	396
12:00~	36	132	168	96	144	240	408
13:00~	168	228	396	72	108	180	576
14:00~	36	72	108	132	180	312	420
15:00~	120	132	252	72	192	264	516
16:00~	132	204	336	132	192	324	660
17:00~	228	264	492	84	156	240	732
18:00~	204	252	456	120	168	288	744
19:00~	300	684	984	144	144	288	1,272
合計	1,464	2,196	3,660	1,032	1,584	2,616	6,276

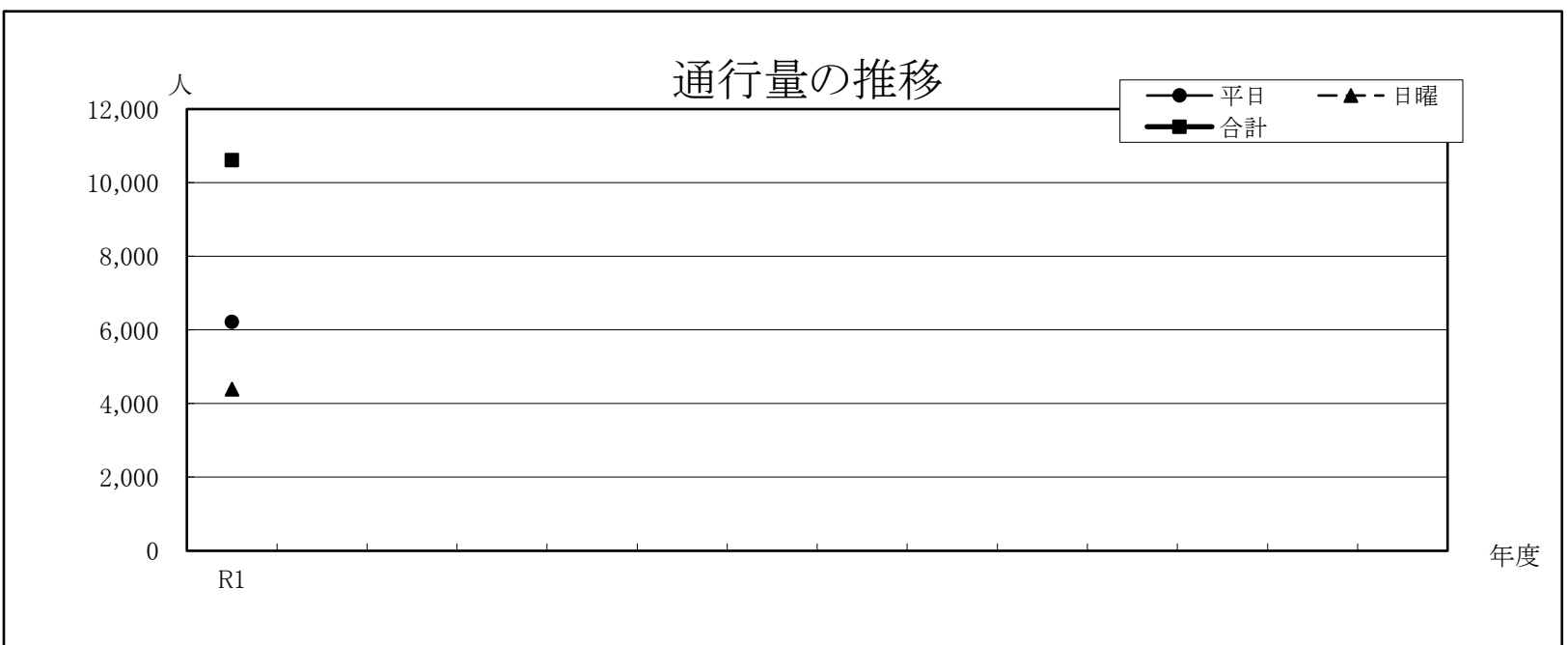
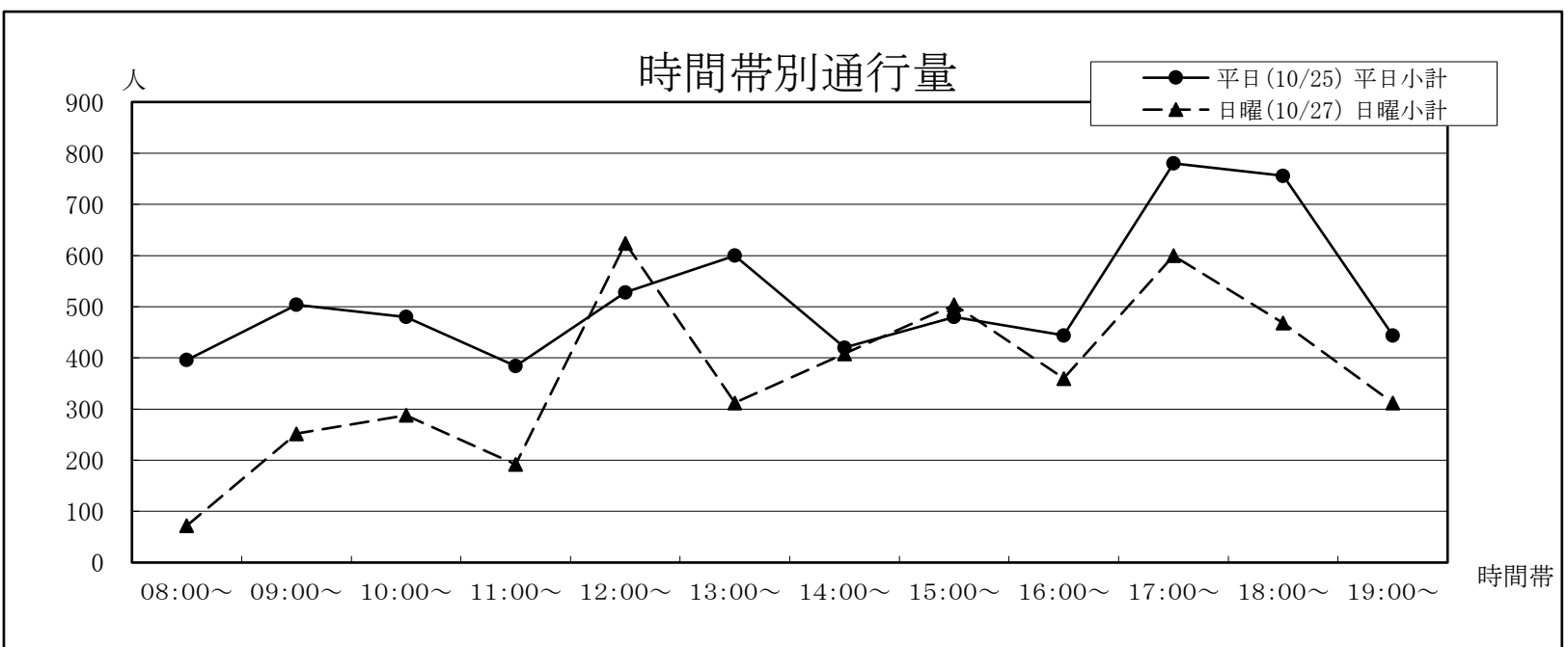
年	平日	日曜	合計	今回調査/ 前回調査	休日調査/ 平日調査
H18	2,163	2,025	4,188	73.60%	93.62%
H19	2,049	1,680	3,729	89.04%	81.99%
H20	1,829	1,577	3,406	91.34%	86.22%
H21	2,314	2,116	4,430	130.06%	91.44%
H22	2,122	1,922	4,044	91.29%	90.57%
H23	2,502	1,350	3,852	95.25%	53.96%
H24	2,796	1,692	4,488	116.51%	60.52%
H25	2,040	2,460	4,500	100.27%	120.59%
H26	2,352	2,508	4,860	108.00%	106.63%
H27	2,388	2,340	4,728	97.28%	97.99%
H28	2,364	2,832	5,196	109.90%	119.80%
H29	2,640	3,108	5,748	110.62%	117.73%
H30	2,424	2,292	4,716	82.05%	94.55%
R1	3,660	2,616	6,276	133.08%	71.48%



14 福岡銀行熊本営業部前

①銀座通り ②桜町	平日(10/25)			日曜(10/27)			合計
	①→②	②→①	平日小計	①→②	②→①	日曜小計	
08:00~	276	120	396	24	48	72	468
09:00~	396	108	504	156	96	252	756
10:00~	228	252	480	144	144	288	768
11:00~	156	228	384	120	72	192	576
12:00~	228	300	528	324	300	624	1,152
13:00~	408	192	600	108	204	312	912
14:00~	156	264	420	228	180	408	828
15:00~	264	216	480	192	312	504	984
16:00~	168	276	444	132	228	360	804
17:00~	228	552	780	336	264	600	1,380
18:00~	96	660	756	216	252	468	1,224
19:00~	180	264	444	168	144	312	756
合計	2,784	3,432	6,216	2,148	2,244	4,392	10,608

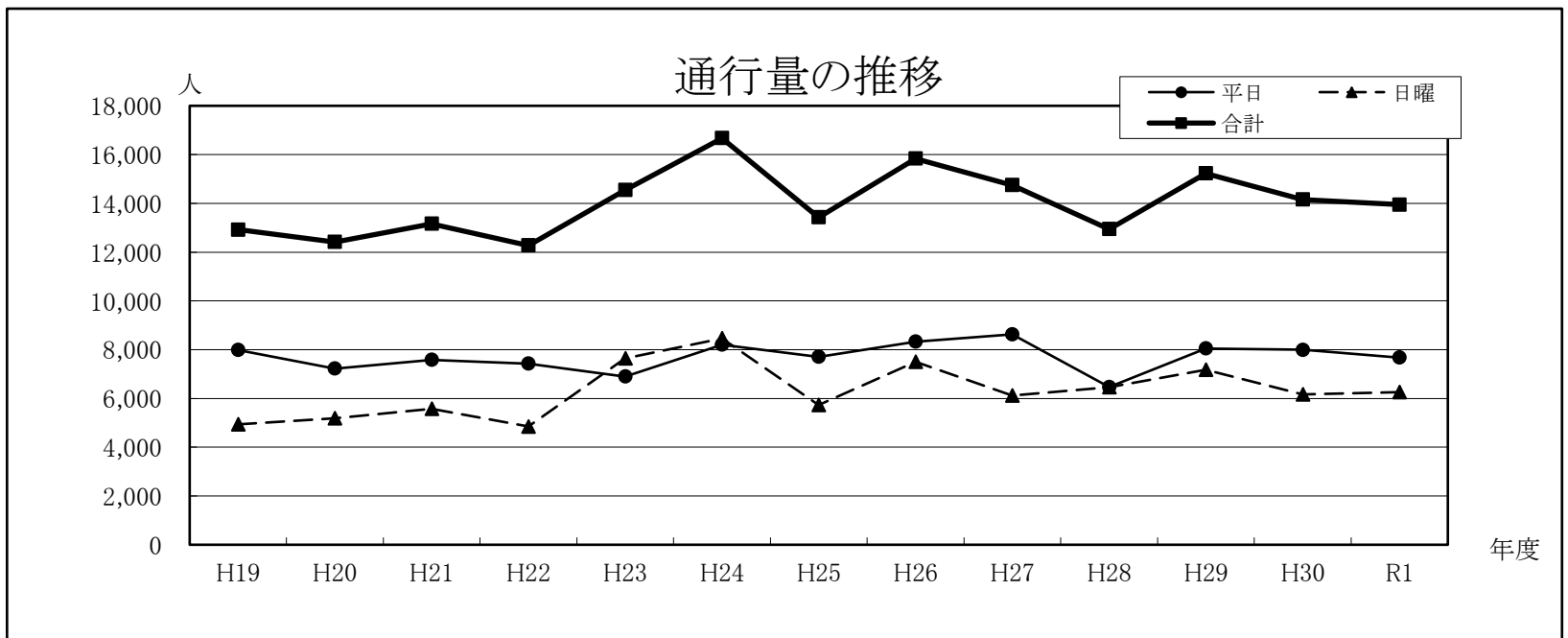
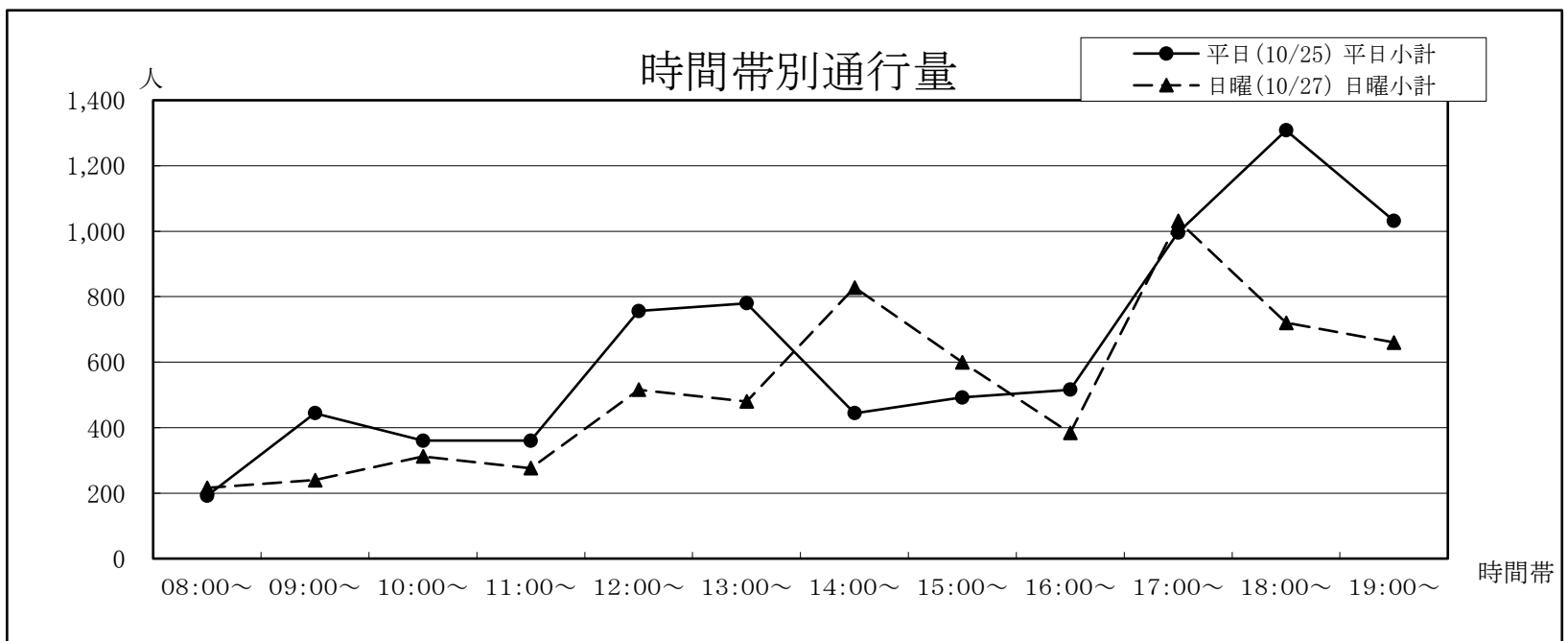
年	平日	日曜	合計	今回調査/ 前回調査	休日調査/ 平日調査
R1	6,216	4,392	10,608	-	70.66%



15 南日本銀行熊本営業部前〔銀座通り〕

①下通 ②電車通り	平日(10/25)			日曜(10/27)			合計
	①→②	②→①	平日小計	①→②	②→①	日曜小計	
08:00~	96	96	192	108	108	216	408
09:00~	348	96	444	96	144	240	684
10:00~	204	156	360	168	144	312	672
11:00~	168	192	360	156	120	276	636
12:00~	204	552	756	204	312	516	1,272
13:00~	396	384	780	360	120	480	1,260
14:00~	216	228	444	348	480	828	1,272
15:00~	240	252	492	240	360	600	1,092
16:00~	204	312	516	204	180	384	900
17:00~	504	492	996	504	528	1,032	2,028
18:00~	744	564	1,308	444	276	720	2,028
19:00~	660	372	1,032	504	156	660	1,692
合計	3,984	3,696	7,680	3,336	2,928	6,264	13,944

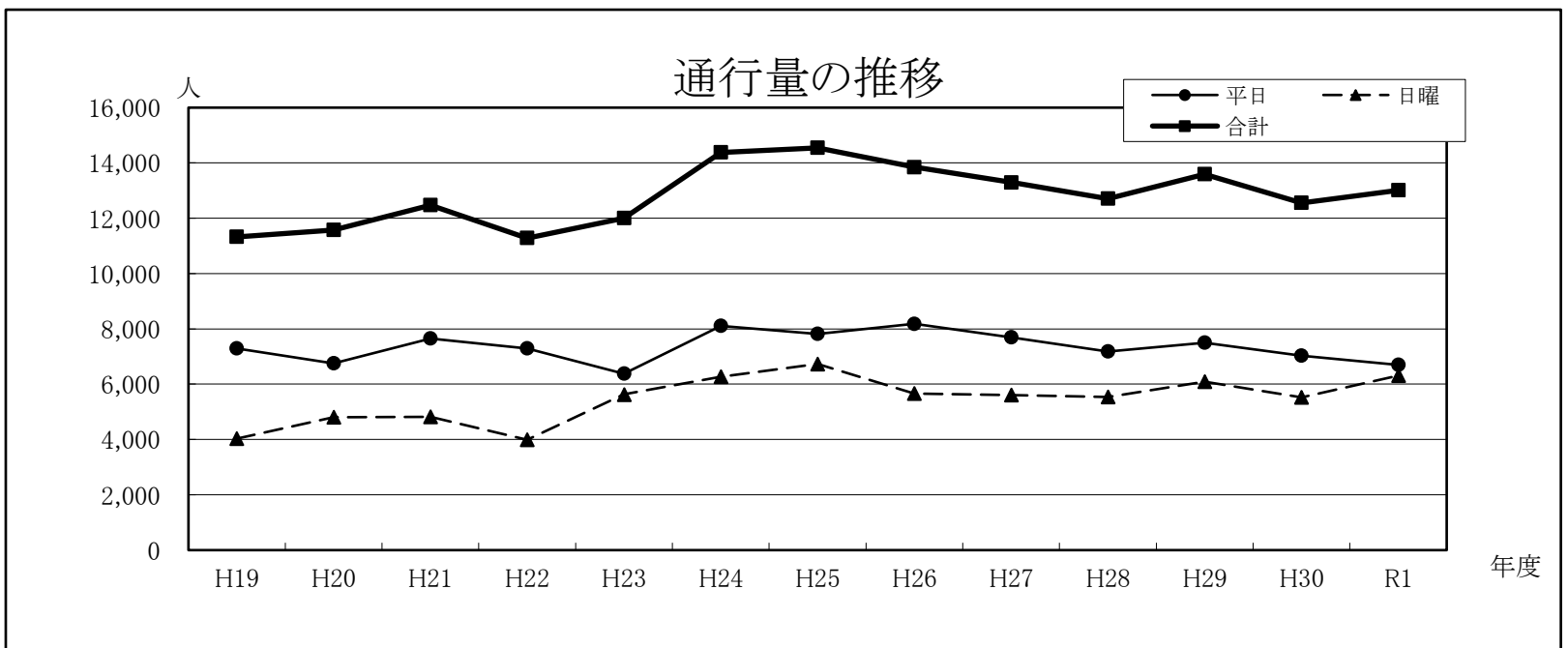
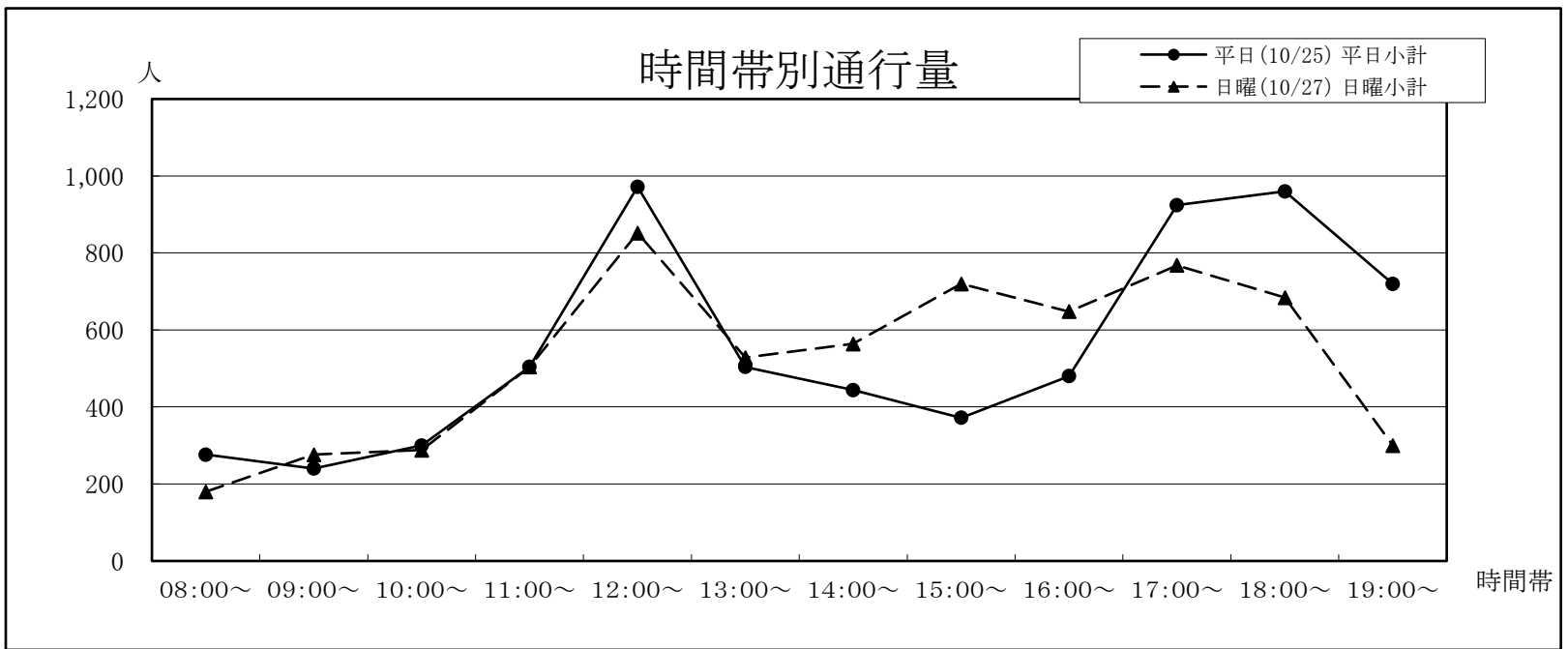
年	平日	日曜	合計	今回調査/ 前回調査	休日調査/ 平日調査
H18	10,414	7,033	17,447	95.45%	67.53%
H19	7,985	4,933	12,918	74.04%	61.78%
H20	7,221	5,188	12,409	96.06%	71.85%
H21	7,587	5,572	13,159	106.04%	73.44%
H22	7,418	4,852	12,270	93.24%	65.41%
H23	6,900	7,638	14,538	118.48%	110.70%
H24	8,208	8,460	16,668	114.65%	103.07%
H25	7,704	5,724	13,428	80.56%	74.30%
H26	8,328	7,500	15,828	117.87%	90.06%
H27	8,628	6,120	14,748	93.18%	70.93%
H28	6,468	6,468	12,936	87.71%	100.00%
H29	8,052	7,176	15,228	117.72%	89.12%
H30	7,992	6,168	14,160	92.99%	77.18%
R1	7,680	6,264	13,944	98.47%	81.56%



16 南酒店前〔城見町通り〕

①電車通り ②下通	平日(10/25)			日曜(10/27)			合計
	①→②	②→①	平日小計	①→②	②→①	日曜小計	
08:00~	120	156	276	96	84	180	456
09:00~	132	108	240	132	144	276	516
10:00~	132	168	300	144	144	288	588
11:00~	312	192	504	204	300	504	1,008
12:00~	324	648	972	348	504	852	1,824
13:00~	312	192	504	276	252	528	1,032
14:00~	216	228	444	384	180	564	1,008
15:00~	192	180	372	372	348	720	1,092
16:00~	216	264	480	180	468	648	1,128
17:00~	588	336	924	396	372	768	1,692
18:00~	348	612	960	228	456	684	1,644
19:00~	252	468	720	120	180	300	1,020
合計	3,144	3,552	6,696	2,880	3,432	6,312	13,008

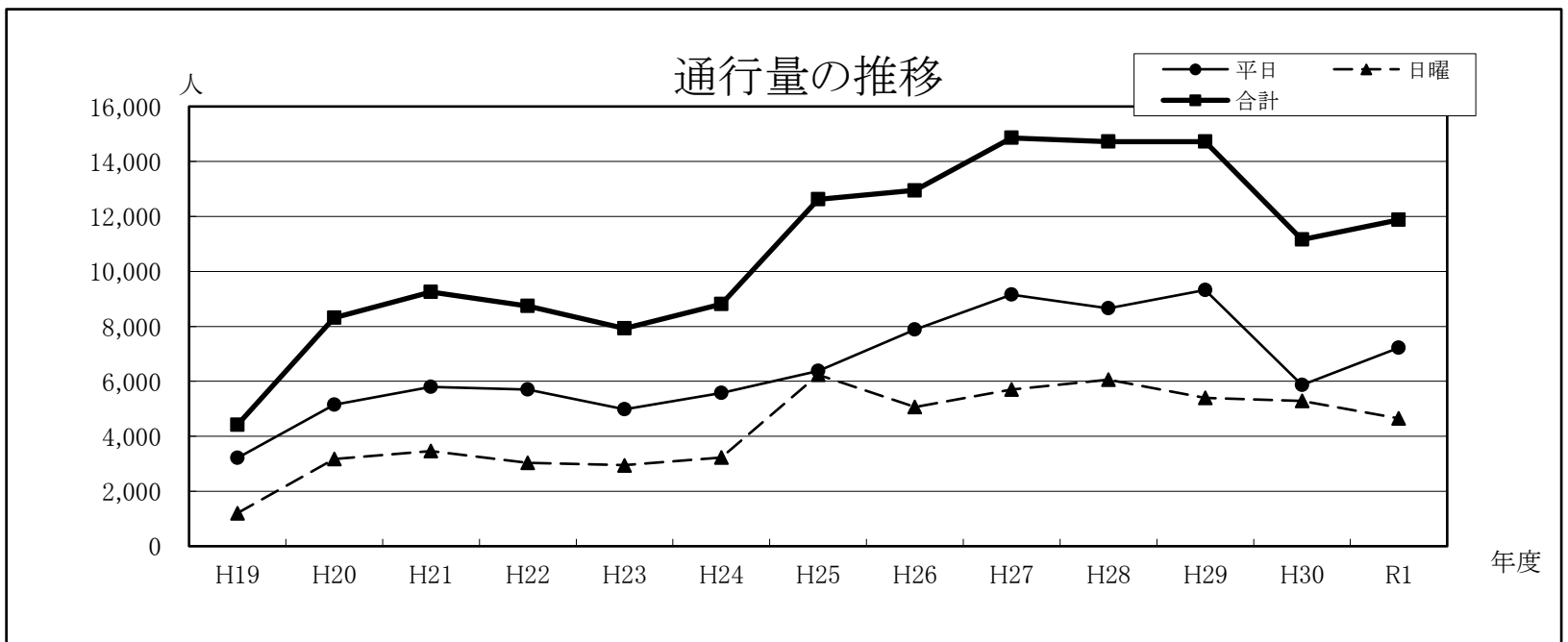
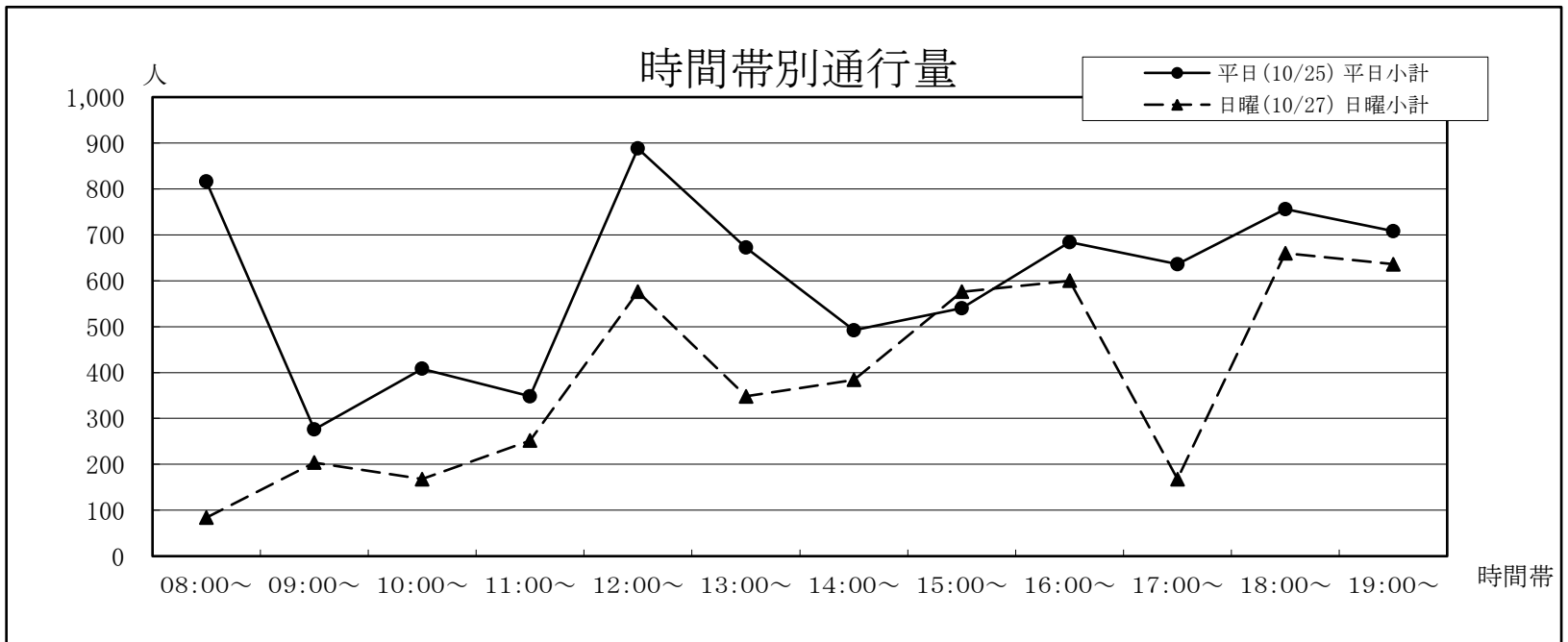
年	平日	日曜	合計	今回調査/ 前回調査	休日調査/ 平日調査
H18	7,686	3,789	11,475	93.47%	49.30%
H19	7,294	4,033	11,327	98.71%	55.29%
H20	6,758	4,812	11,570	102.15%	71.20%
H21	7,657	4,820	12,477	107.84%	62.95%
H22	7,290	3,990	11,280	90.41%	54.73%
H23	6,378	5,628	12,006	106.44%	88.24%
H24	8,112	6,264	14,376	119.74%	77.22%
H25	7,812	6,732	14,544	101.17%	86.18%
H26	8,184	5,664	13,848	95.21%	69.21%
H27	7,692	5,604	13,296	96.01%	72.85%
H28	7,176	5,532	12,708	95.58%	77.09%
H29	7,500	6,096	13,596	106.99%	81.28%
H30	7,032	5,520	12,552	92.32%	78.50%
R1	6,696	6,312	13,008	103.63%	94.27%



17 山小屋ビル前〔市庁舎通り〕

①下通	平日(10/25)			日曜(10/27)			合計
	①→②	②→①	平日小計	①→②	②→①	日曜小計	
②市役所							
08:00~	768	48	816	24	60	84	900
09:00~	168	108	276	96	108	204	480
10:00~	180	228	408	72	96	168	576
11:00~	180	168	348	144	108	252	600
12:00~	492	396	888	348	228	576	1,464
13:00~	300	372	672	168	180	348	1,020
14:00~	312	180	492	252	132	384	876
15:00~	300	240	540	276	300	576	1,116
16:00~	288	396	684	480	120	600	1,284
17:00~	312	324	636	96	72	168	804
18:00~	492	264	756	324	336	660	1,416
19:00~	432	276	708	492	144	636	1,344
合計	4,224	3,000	7,224	2,772	1,884	4,656	11,880

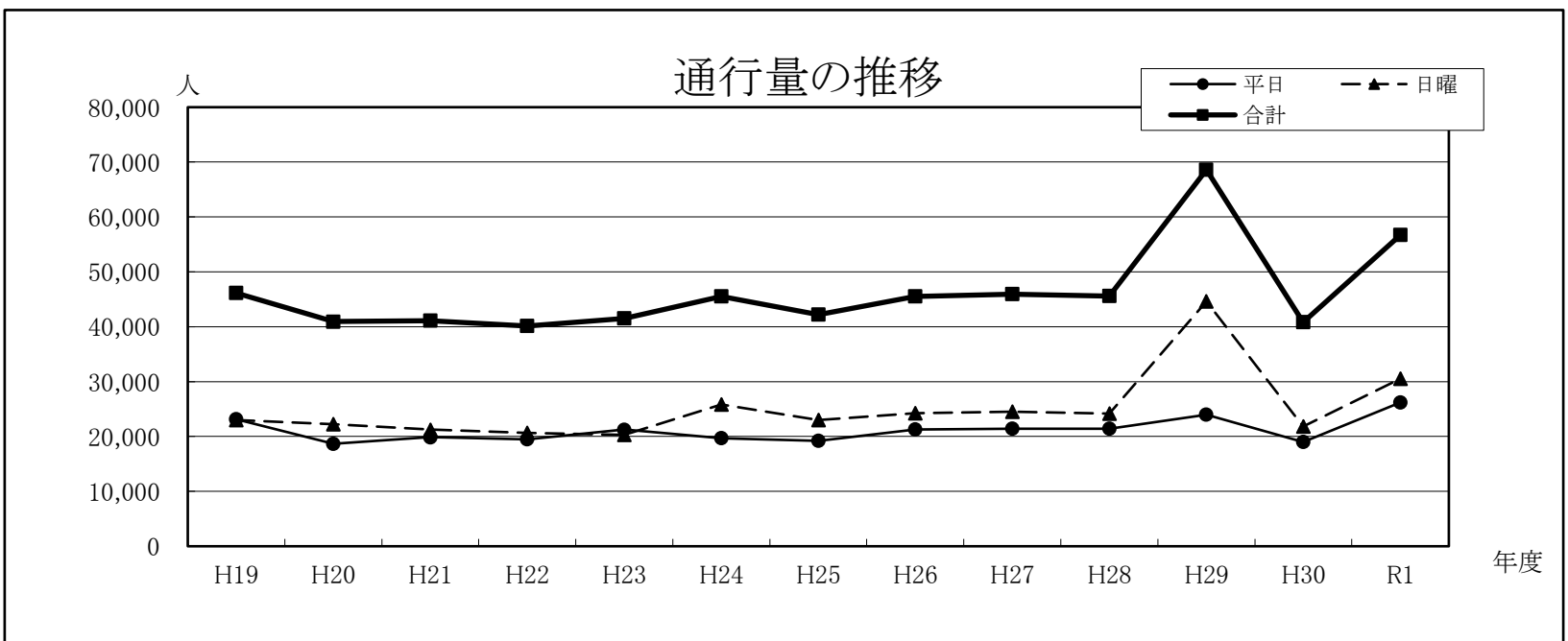
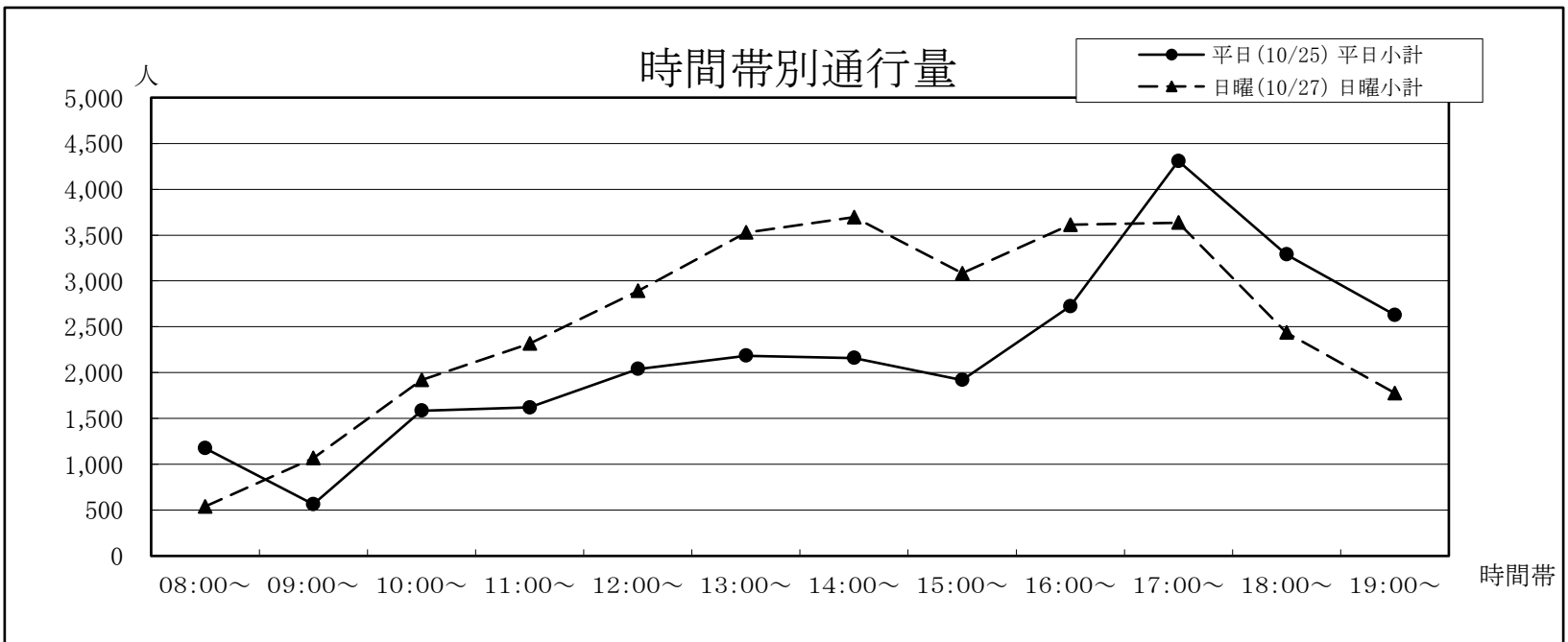
年	平日	日曜	合計	今回調査/ 前回調査	休日調査/ 平日調査
H18	5,817	3,627	9,444	101.52%	62.35%
H19	3,212	1,205	4,417	46.77%	37.52%
H20	5,148	3,168	8,316	188.27%	61.54%
H21	5,796	3,458	9,254	111.28%	59.66%
H22	5,704	3,035	8,739	94.43%	53.21%
H23	4,980	2,946	7,926	90.70%	59.16%
H24	5,580	3,228	8,808	111.13%	57.85%
H25	6,384	6,240	12,624	143.32%	97.74%
H26	7,884	5,064	12,948	102.57%	64.23%
H27	9,156	5,700	14,856	114.74%	62.25%
H28	8,664	6,060	14,724	99.11%	69.94%
H29	9,324	5,400	14,724	100.00%	57.92%
H30	5,868	5,292	11,160	75.79%	90.18%
R1	7,224	4,656	11,880	106.45%	64.45%



18 カリーノセカンド前〔下通〕

①銀座通り ②新市街	平日(10/25)			日曜(10/27)			合計
	①→②	②→①	平日小計	①→②	②→①	日曜小計	
08:00~	540	636	1,176	264	276	540	1,716
09:00~	240	324	564	444	624	1,068	1,632
10:00~	744	840	1,584	756	1,164	1,920	3,504
11:00~	756	864	1,620	1,440	876	2,316	3,936
12:00~	1,152	888	2,040	1,368	1,524	2,892	4,932
13:00~	1,092	1,092	2,184	1,752	1,776	3,528	5,712
14:00~	924	1,236	2,160	1,896	1,800	3,696	5,856
15:00~	1,092	828	1,920	1,548	1,536	3,084	5,004
16:00~	1,260	1,464	2,724	1,632	1,980	3,612	6,336
17:00~	1,788	2,520	4,308	1,884	1,752	3,636	7,944
18:00~	1,200	2,088	3,288	1,248	1,188	2,436	5,724
19:00~	1,320	1,308	2,628	960	816	1,776	4,404
合計	12,108	14,088	26,196	15,192	15,312	30,504	56,700

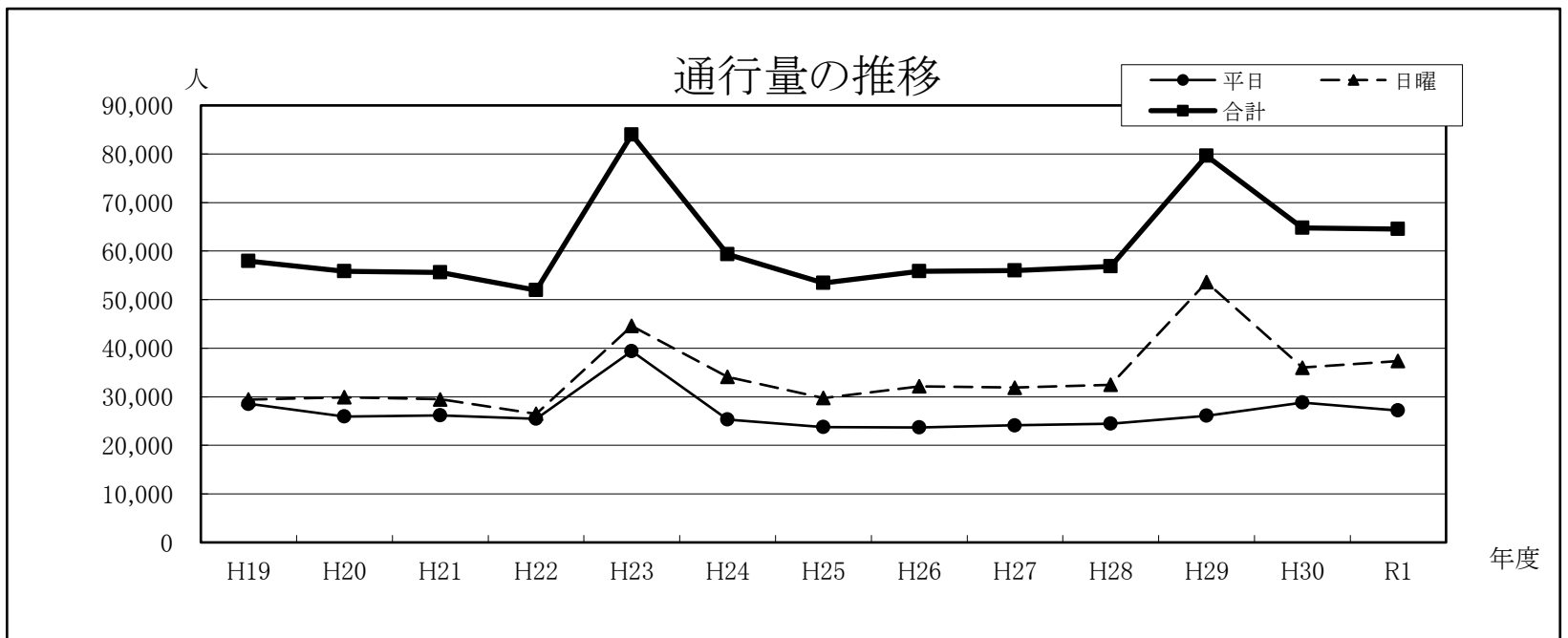
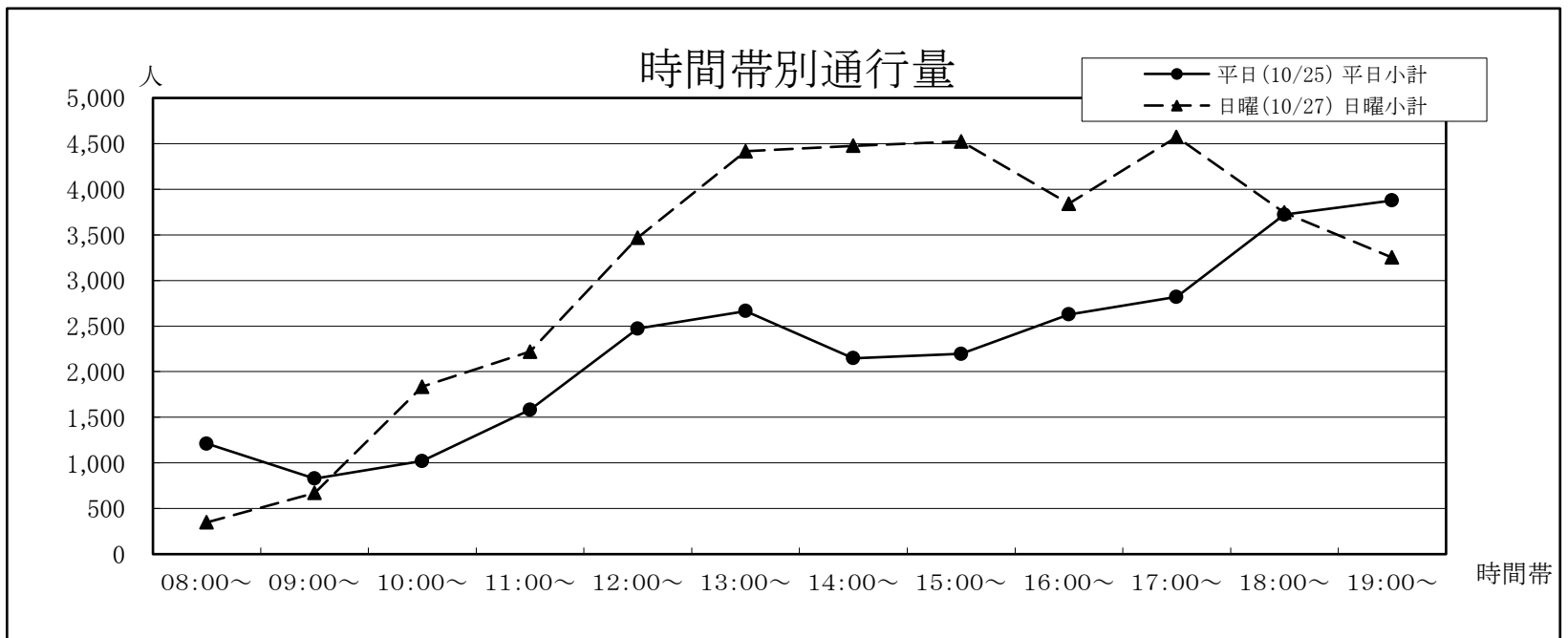
年	平日	日曜	合計	今回調査/ 前回調査	休日調査/ 平日調査
H18	23,543	25,626	49,169	92.52%	108.85%
H19	23,128	22,991	46,119	93.80%	99.41%
H20	18,672	22,249	40,921	88.73%	119.16%
H21	19,856	21,238	41,094	100.42%	106.96%
H22	19,450	20,679	40,129	97.65%	106.32%
H23	21,240	20,298	41,538	103.51%	95.56%
H24	19,680	25,812	45,492	109.52%	131.16%
H25	19,212	23,016	42,228	92.83%	119.80%
H26	21,300	24,228	45,528	107.81%	113.75%
H27	21,396	24,540	45,936	100.90%	114.69%
H28	21,408	24,192	45,600	99.27%	113.00%
H29	23,988	44,616	68,604	150.45%	185.99%
H30	19,008	21,816	40,824	59.51%	114.77%
R1	26,196	30,504	56,700	138.89%	116.45%



19 三国屋前〔下通〕

①銀座通り ②電車通り	平日(10/25)			日曜(10/27)			合計
	①→②	②→①	平日小計	①→②	②→①	日曜小計	
08:00~	684	528	1,212	180	168	348	1,560
09:00~	372	456	828	420	252	672	1,500
10:00~	636	384	1,020	960	876	1,836	2,856
11:00~	816	768	1,584	1,176	1,044	2,220	3,804
12:00~	1,272	1,200	2,472	1,296	2,172	3,468	5,940
13:00~	1,380	1,284	2,664	2,376	2,040	4,416	7,080
14:00~	1,080	1,068	2,148	2,148	2,328	4,476	6,624
15:00~	1,152	1,044	2,196	2,232	2,292	4,524	6,720
16:00~	1,368	1,260	2,628	1,776	2,064	3,840	6,468
17:00~	1,464	1,356	2,820	2,664	1,908	4,572	7,392
18:00~	1,992	1,728	3,720	1,548	2,196	3,744	7,464
19:00~	1,572	2,304	3,876	1,668	1,584	3,252	7,128
合計	13,788	13,380	27,168	18,444	18,924	37,368	64,536

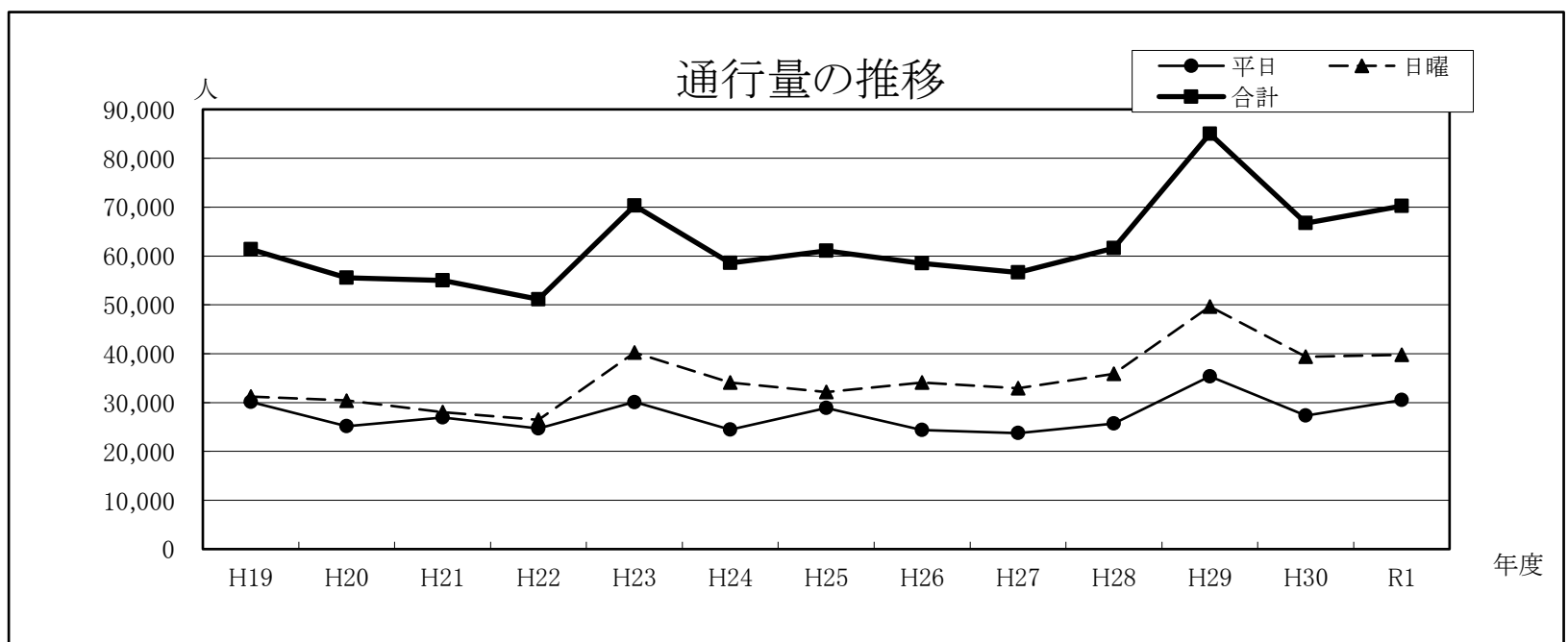
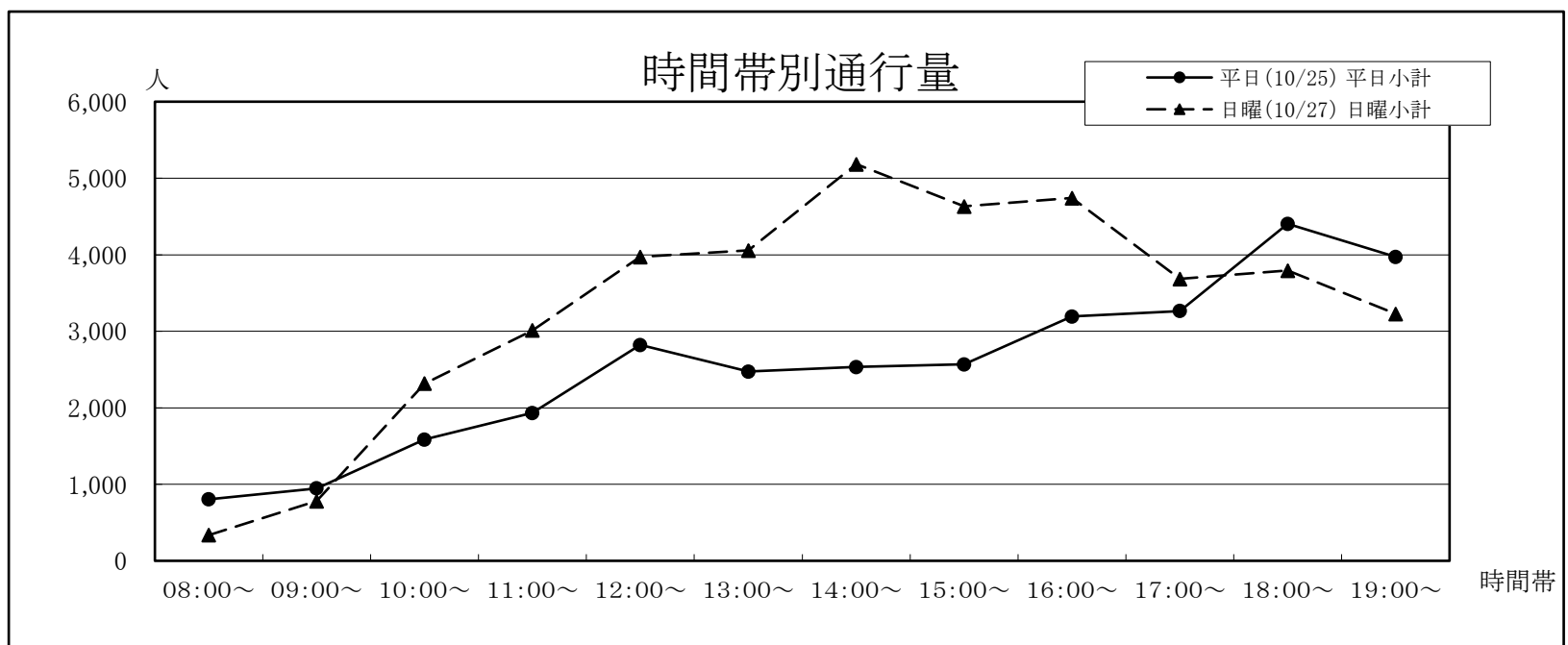
年	平日	日曜	合計	今回調査/ 前回調査	休日調査/ 平日調査
H18	26,959	32,223	59,182	88.76%	119.53%
H19	28,526	29,406	57,932	97.89%	103.08%
H20	25,934	29,894	55,828	96.37%	115.27%
H21	26,140	29,462	55,602	99.60%	112.71%
H22	25,473	26,471	51,944	93.42%	103.92%
H23	39,390	44,574	83,964	161.64%	113.16%
H24	25,272	34,068	59,340	70.67%	134.81%
H25	23,748	29,700	53,448	90.07%	125.06%
H26	23,676	32,172	55,848	104.49%	135.88%
H27	24,096	31,872	55,968	100.21%	132.27%
H28	24,432	32,448	56,880	101.63%	132.81%
H29	26,076	53,568	79,644	140.02%	205.43%
H30	28,764	35,988	64,752	81.30%	125.11%
R1	27,168	37,368	64,536	99.67%	137.54%



20 COCOSA前〔下通〕

①電車通り ②銀座通り	平日(10/25)			日曜(10/27)			合計
	①→②	②→①	平日小計	①→②	②→①	日曜小計	
08:00~	444	360	804	132	204	336	1,140
09:00~	468	480	948	408	372	780	1,728
10:00~	732	852	1,584	1,320	996	2,316	3,900
11:00~	1,188	744	1,932	1,800	1,212	3,012	4,944
12:00~	1,608	1,212	2,820	1,848	2,124	3,972	6,792
13:00~	924	1,548	2,472	1,992	2,064	4,056	6,528
14:00~	1,344	1,188	2,532	2,232	2,952	5,184	7,716
15:00~	1,356	1,212	2,568	2,268	2,364	4,632	7,200
16:00~	1,500	1,692	3,192	2,112	2,628	4,740	7,932
17:00~	1,920	1,344	3,264	1,908	1,776	3,684	6,948
18:00~	2,568	1,836	4,404	1,884	1,908	3,792	8,196
19:00~	2,508	1,464	3,972	1,788	1,440	3,228	7,200
合計	16,560	13,932	30,492	19,692	20,040	39,732	70,224

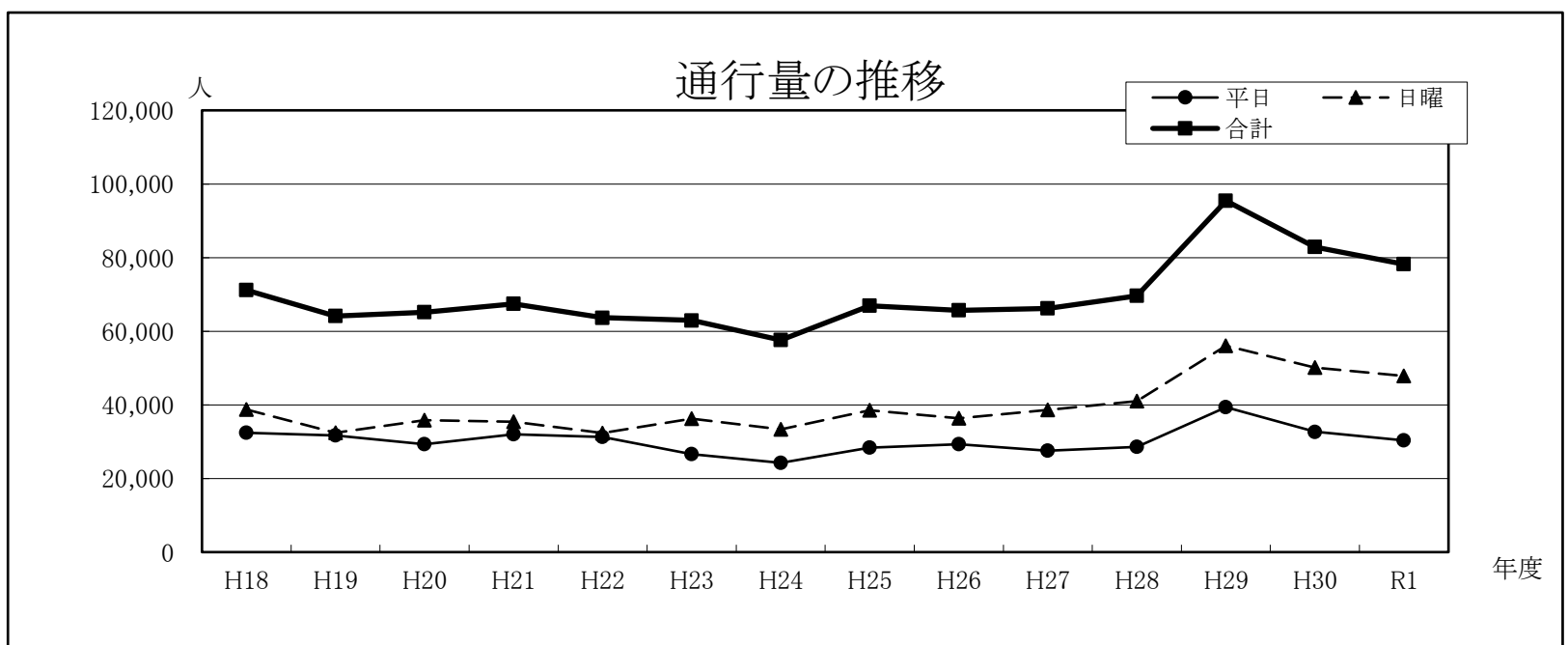
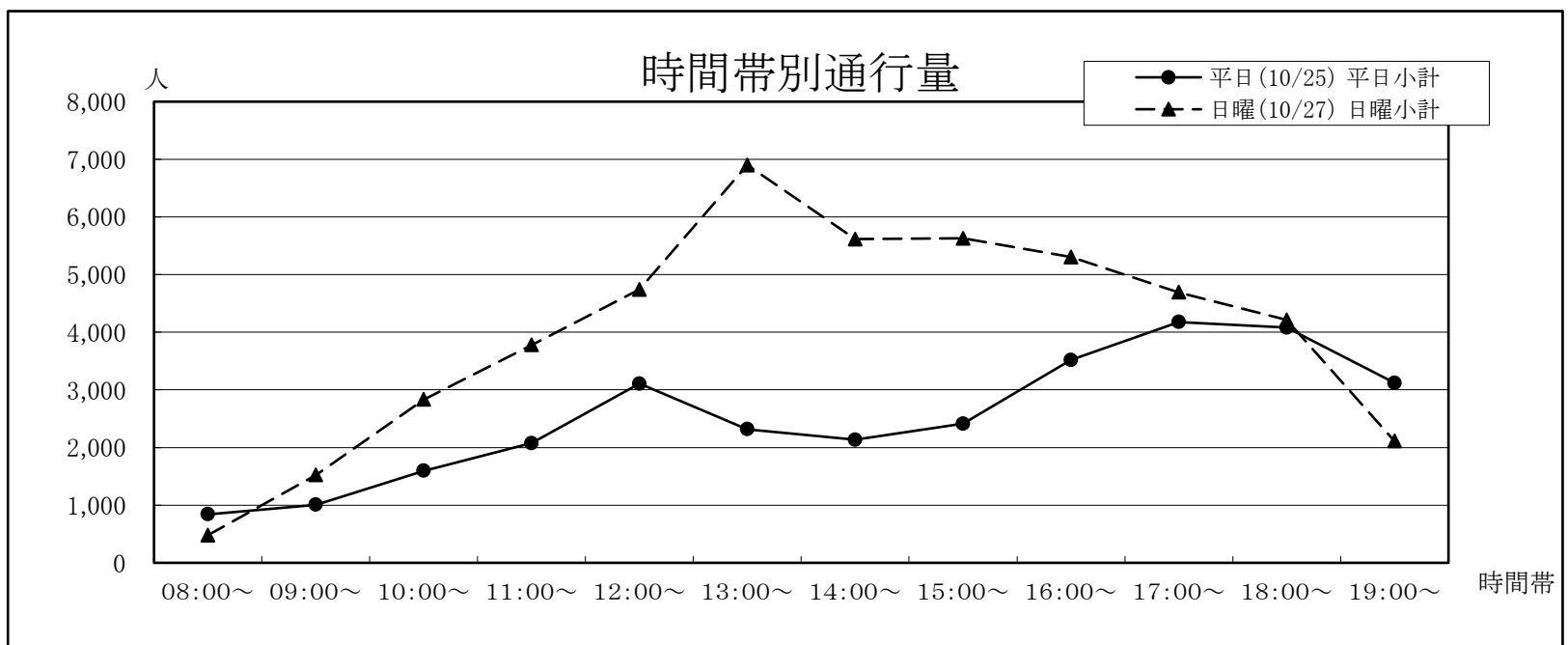
年	平日	日曜	合計	今回調査/ 前回調査	休日調査/ 平日調査
H18	28,151	35,870	64,021	77.41%	127.42%
H19	30,129	31,229	61,358	95.84%	103.65%
H20	25,167	30,402	55,569	90.57%	120.80%
H21	26,965	28,018	54,983	98.95%	103.91%
H22	24,690	26,455	51,145	93.02%	107.15%
H23	30,090	40,224	70,314	137.48%	133.68%
H24	24,468	34,080	58,548	83.27%	139.28%
H25	28,860	32,184	61,044	104.26%	111.52%
H26	24,408	34,068	58,476	95.79%	139.58%
H27	23,736	32,916	56,652	96.88%	138.68%
H28	25,692	35,880	61,572	108.68%	139.65%
H29	35,364	49,656	85,020	138.08%	140.41%
H30	27,324	39,396	66,720	78.48%	144.18%
R1	30,492	39,732	70,224	105.25%	130.30%



21 ファインビル前〔下通〕

①電車通り ②銀座通り	平日(10/25)			日曜(10/27)			合計
	①→②	②→①	平日小計	①→②	②→①	日曜小計	
08:00~	636	204	840	276	204	480	1,320
09:00~	648	360	1,008	984	540	1,524	2,532
10:00~	840	756	1,596	1,620	1,212	2,832	4,428
11:00~	1,188	888	2,076	2,040	1,740	3,780	5,856
12:00~	1,548	1,560	3,108	2,556	2,184	4,740	7,848
13:00~	1,092	1,224	2,316	3,852	3,048	6,900	9,216
14:00~	1,032	1,104	2,136	3,048	2,568	5,616	7,752
15:00~	1,284	1,128	2,412	2,904	2,724	5,628	8,040
16:00~	1,776	1,740	3,516	2,700	2,604	5,304	8,820
17:00~	2,184	1,992	4,176	2,424	2,268	4,692	8,868
18:00~	2,556	1,524	4,080	2,160	2,052	4,212	8,292
19:00~	1,896	1,224	3,120	1,164	948	2,112	5,232
合計	16,680	13,704	30,384	25,728	22,092	47,820	78,204

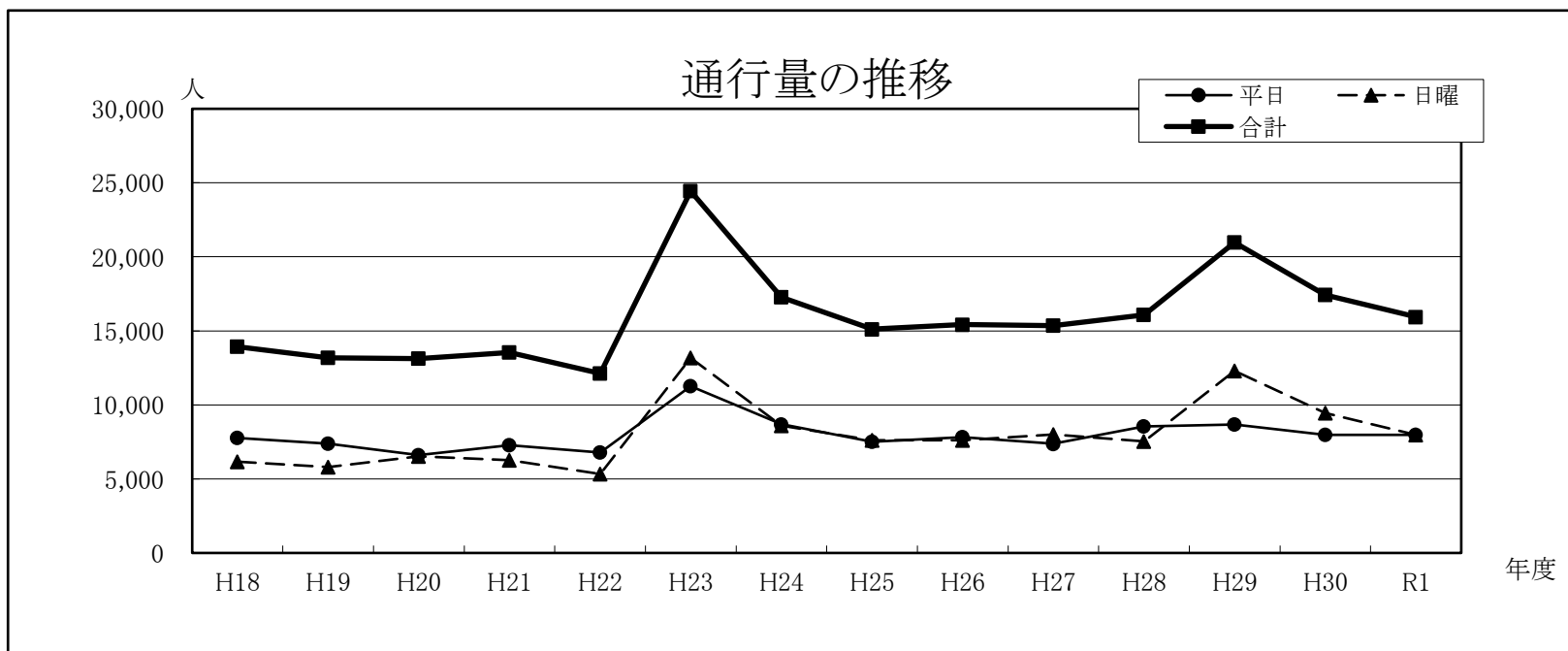
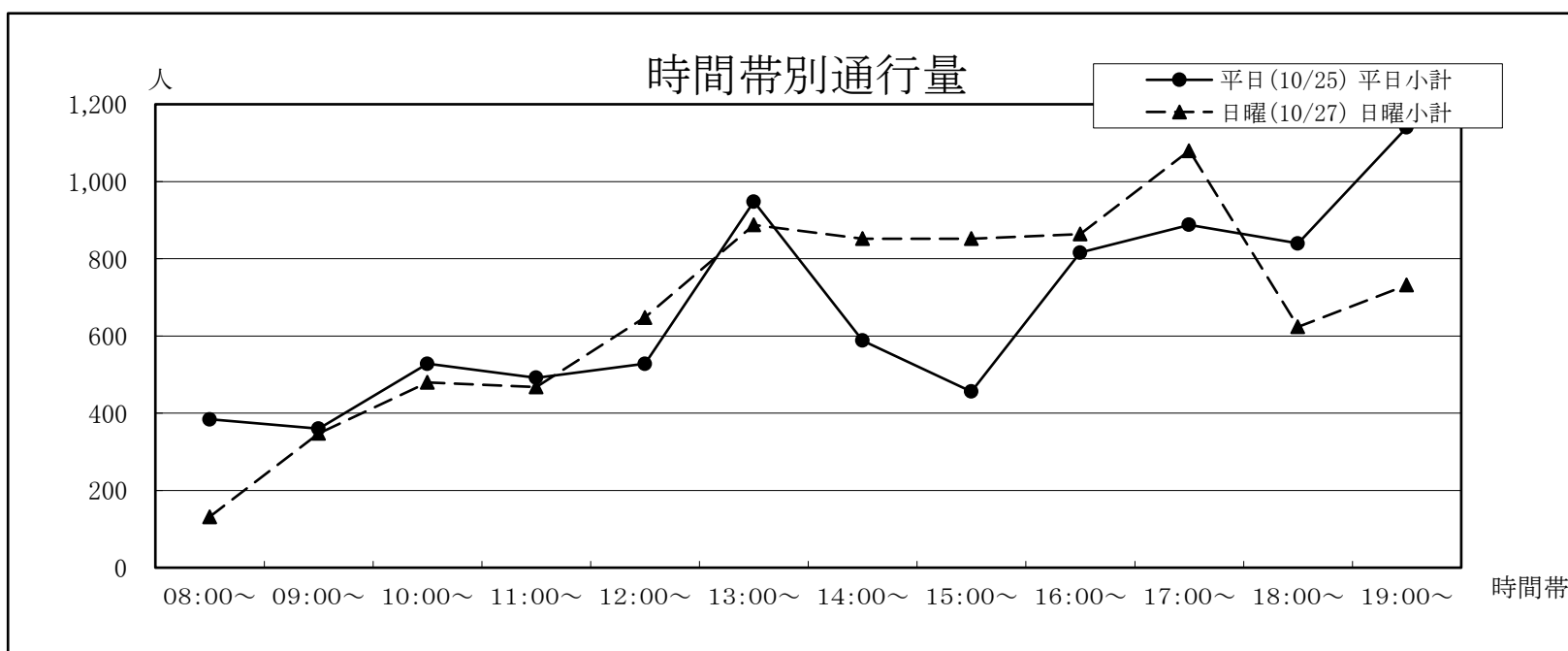
年	平日	日曜	合計	今回調査/ 前回調査	休日調査/ 平日調査
H18	32,459	38,705	71,164	93.59%	119.24%
H19	31,697	32,436	64,133	90.12%	102.33%
H20	29,342	35,819	65,161	101.60%	122.07%
H21	32,030	35,428	67,458	103.53%	110.61%
H22	31,303	32,354	63,657	94.37%	103.36%
H23	26,652	36,282	62,934	98.86%	136.13%
H24	24,252	33,348	57,600	91.52%	137.51%
H25	28,368	38,508	66,876	116.10%	135.74%
H26	29,328	36,312	65,640	98.15%	123.81%
H27	27,576	38,640	66,216	100.88%	140.12%
H28	28,560	41,028	69,588	105.09%	143.66%
H29	39,360	56,064	95,424	137.13%	142.44%
H30	32,676	50,172	82,848	86.82%	153.54%
R1	30,384	47,820	78,204	94.39%	157.39%



22 カリーノ下通 南側入口横〔安政町〕

①駕町通り ②下通	平日(10/25)			日曜(10/27)			合計
	①→②	②→①	平日小計	①→②	②→①	日曜小計	
08:00~	300	84	384	96	36	132	516
09:00~	264	96	360	240	108	348	708
10:00~	384	144	528	312	168	480	1,008
11:00~	312	180	492	252	216	468	960
12:00~	288	240	528	348	300	648	1,176
13:00~	540	408	948	384	504	888	1,836
14:00~	204	384	588	480	372	852	1,440
15:00~	252	204	456	372	480	852	1,308
16:00~	432	384	816	396	468	864	1,680
17:00~	456	432	888	420	660	1,080	1,968
18:00~	312	528	840	360	264	624	1,464
19:00~	756	384	1,140	276	456	732	1,872
合計	4,500	3,468	7,968	3,936	4,032	7,968	15,936

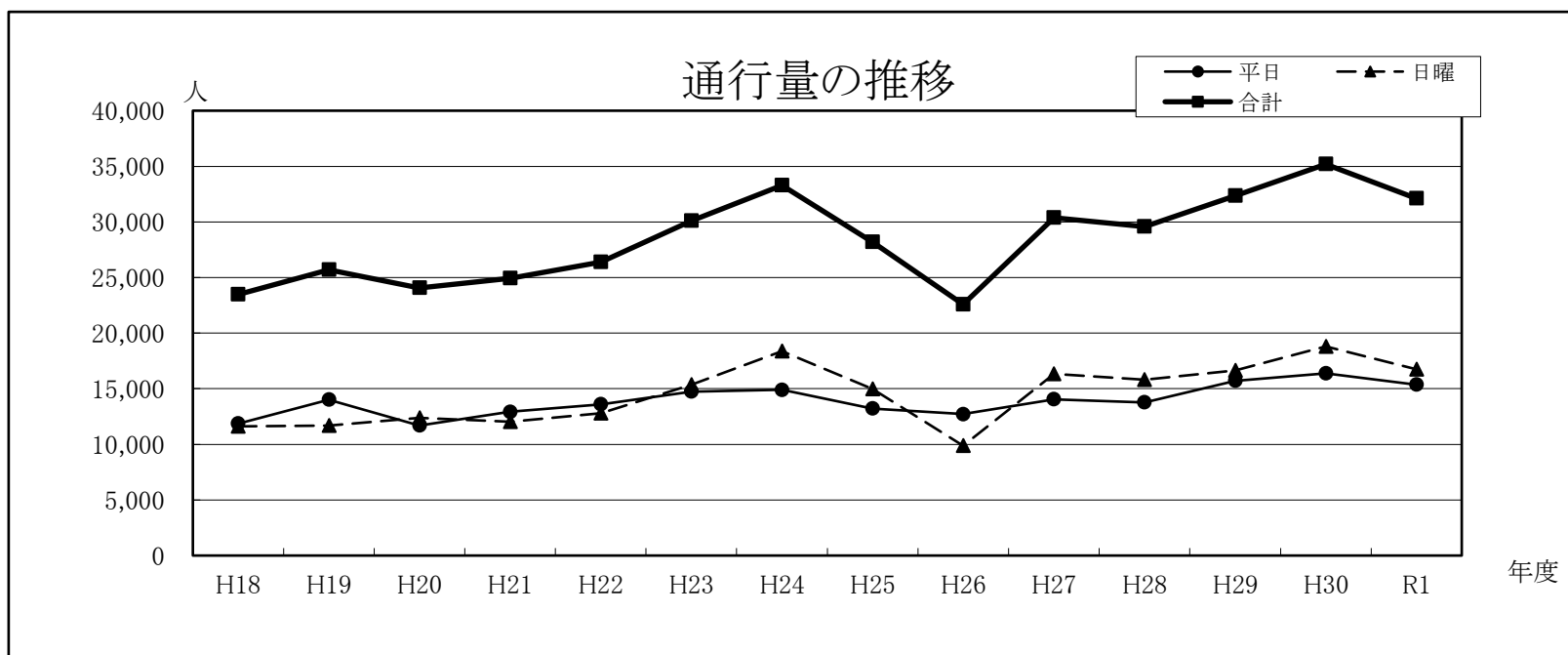
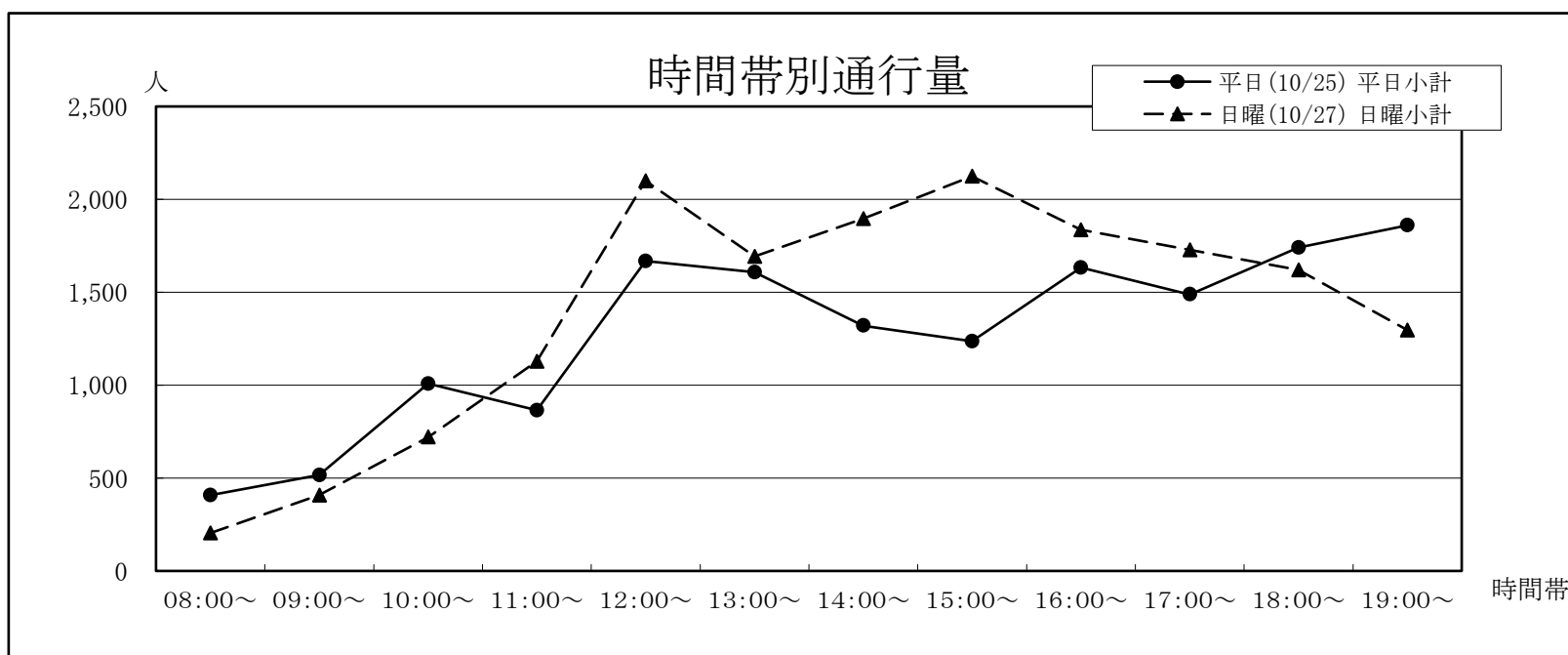
年	平日	日曜	合計	今回調査/ 前回調査	休日調査/ 平日調査
H18	7,759	6,169	13,928	96.17%	79.51%
H19	7,385	5,802	13,187	94.68%	78.56%
H20	6,611	6,527	13,138	99.63%	98.73%
H21	7,274	6,275	13,549	103.13%	86.27%
H22	6,793	5,333	12,126	89.50%	78.51%
H23	11,262	13,176	24,438	201.53%	117.00%
H24	8,688	8,592	17,280	70.71%	98.90%
H25	7,500	7,608	15,108	87.43%	101.44%
H26	7,812	7,608	15,420	102.07%	97.39%
H27	7,368	7,992	15,360	99.61%	108.47%
H28	8,544	7,536	16,080	104.69%	88.20%
H29	8,676	12,300	20,976	130.45%	141.77%
H30	7,968	9,456	17,424	83.07%	118.67%
R1	7,968	7,968	15,936	91.46%	100.00%



23 カリーノ下通 北側入口横〔下通〕

①下通 ②駕町通り	平日(10/25)			日曜(10/27)			合計
	①→②	②→①	平日小計	①→②	②→①	日曜小計	
08:00~	120	288	408	156	48	204	612
09:00~	336	180	516	252	156	408	924
10:00~	612	396	1,008	312	408	720	1,728
11:00~	396	468	864	564	564	1,128	1,992
12:00~	840	828	1,668	984	1,116	2,100	3,768
13:00~	804	804	1,608	936	756	1,692	3,300
14:00~	612	708	1,320	924	972	1,896	3,216
15:00~	648	588	1,236	1,032	1,092	2,124	3,360
16:00~	852	780	1,632	984	852	1,836	3,468
17:00~	816	672	1,488	996	732	1,728	3,216
18:00~	852	888	1,740	804	816	1,620	3,360
19:00~	888	972	1,860	576	720	1,296	3,156
合計	7,776	7,572	15,348	8,520	8,232	16,752	32,100

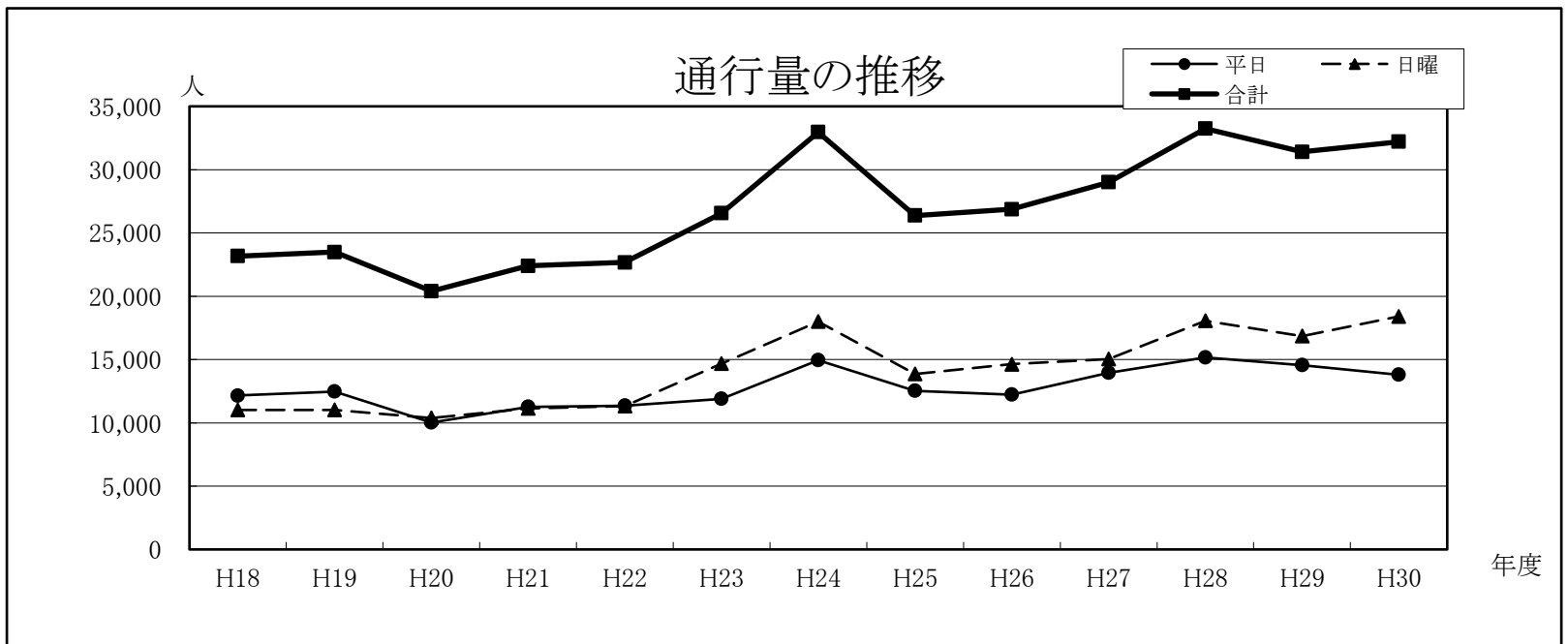
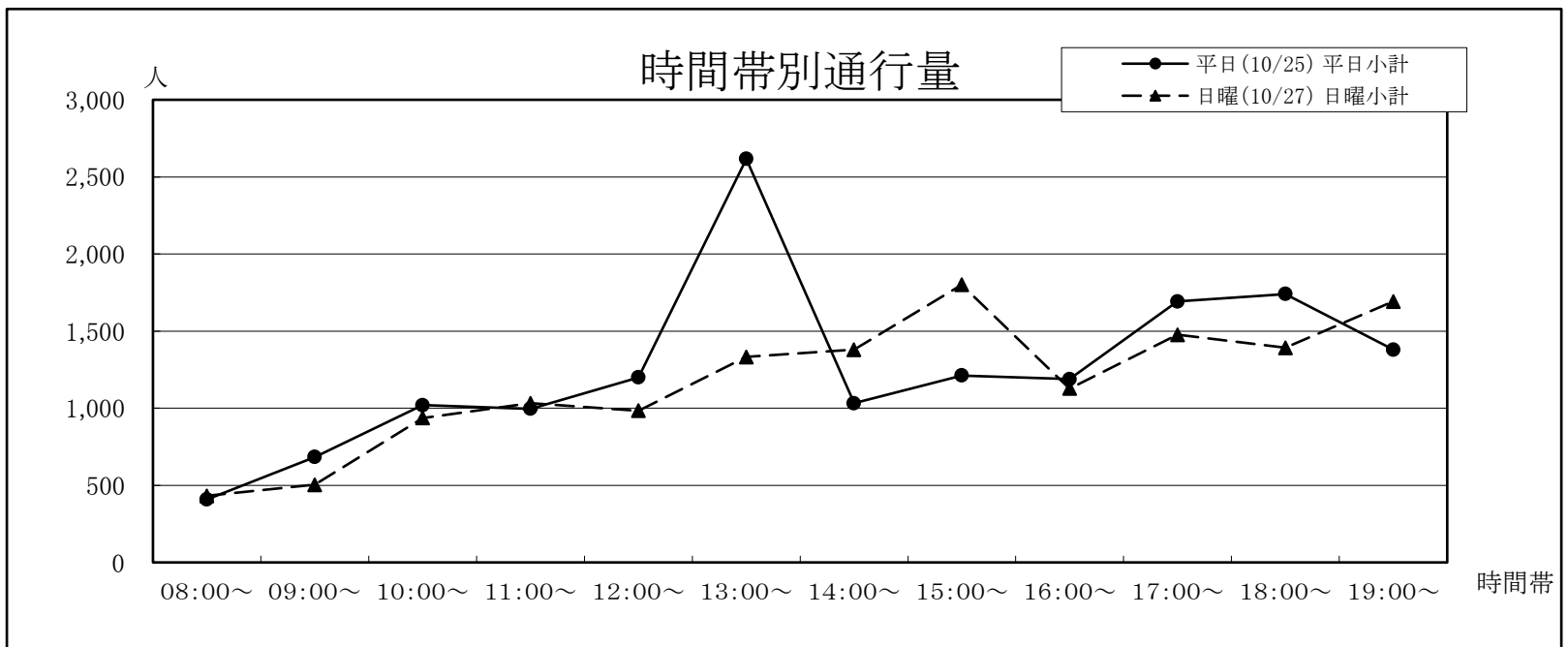
年	平日	日曜	合計	今回調査/ 前回調査	休日調査/ 平日調査
H18	11,855	11,620	23,475	97.15%	98.02%
H19	14,017	11,677	25,694	109.45%	83.31%
H20	11,691	12,377	24,068	93.67%	105.87%
H21	12,916	12,024	24,940	103.62%	93.09%
H22	13,601	12,790	26,391	105.82%	94.04%
H23	14,730	15,360	30,090	114.02%	104.28%
H24	14,892	18,384	33,276	110.59%	123.45%
H25	13,224	14,976	28,200	84.75%	113.25%
H26	12,708	9,876	22,584	80.09%	77.71%
H27	14,040	16,332	30,372	134.48%	116.32%
H28	13,776	15,804	29,580	97.39%	114.72%
H29	15,708	16,644	32,352	109.37%	105.96%
H30	16,380	18,804	35,184	108.75%	114.80%
R1	15,348	16,752	32,100	91.23%	109.15%



24 鶴屋本館西側入口横〔駕町通り〕

①銀座通り ②電車通り	平日(10/25)			日曜(10/27)			合計
	①→②	②→①	平日小計	①→②	②→①	日曜小計	
08:00~	144	264	408	96	336	432	840
09:00~	204	480	684	168	336	504	1,188
10:00~	372	648	1,020	336	600	936	1,956
11:00~	468	528	996	444	588	1,032	2,028
12:00~	660	540	1,200	360	624	984	2,184
13:00~	1,308	1,308	2,616	492	840	1,332	3,948
14:00~	408	624	1,032	612	768	1,380	2,412
15:00~	492	720	1,212	744	1,056	1,800	3,012
16:00~	540	648	1,188	528	600	1,128	2,316
17:00~	756	936	1,692	636	840	1,476	3,168
18:00~	732	1,008	1,740	708	684	1,392	3,132
19:00~	540	840	1,380	840	852	1,692	3,072
合計	6,624	8,544	15,168	5,964	8,124	14,088	29,256

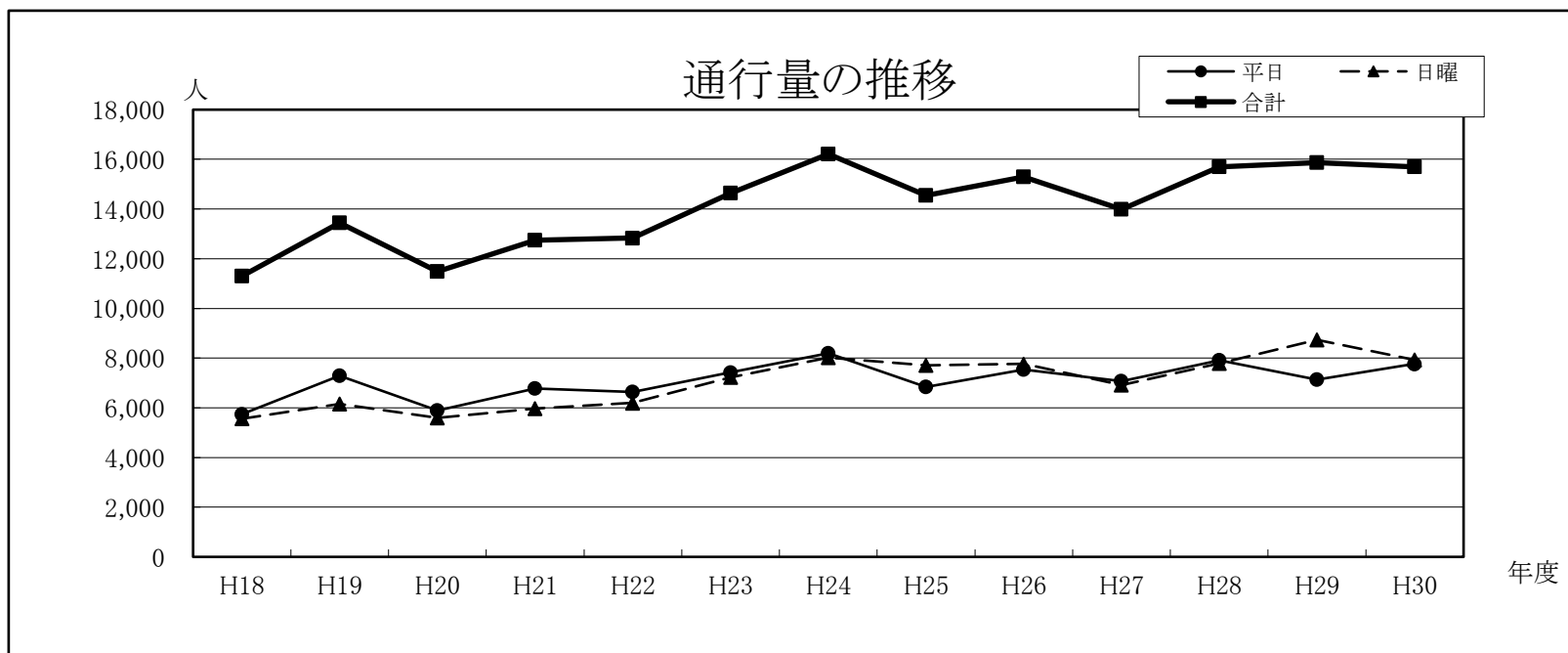
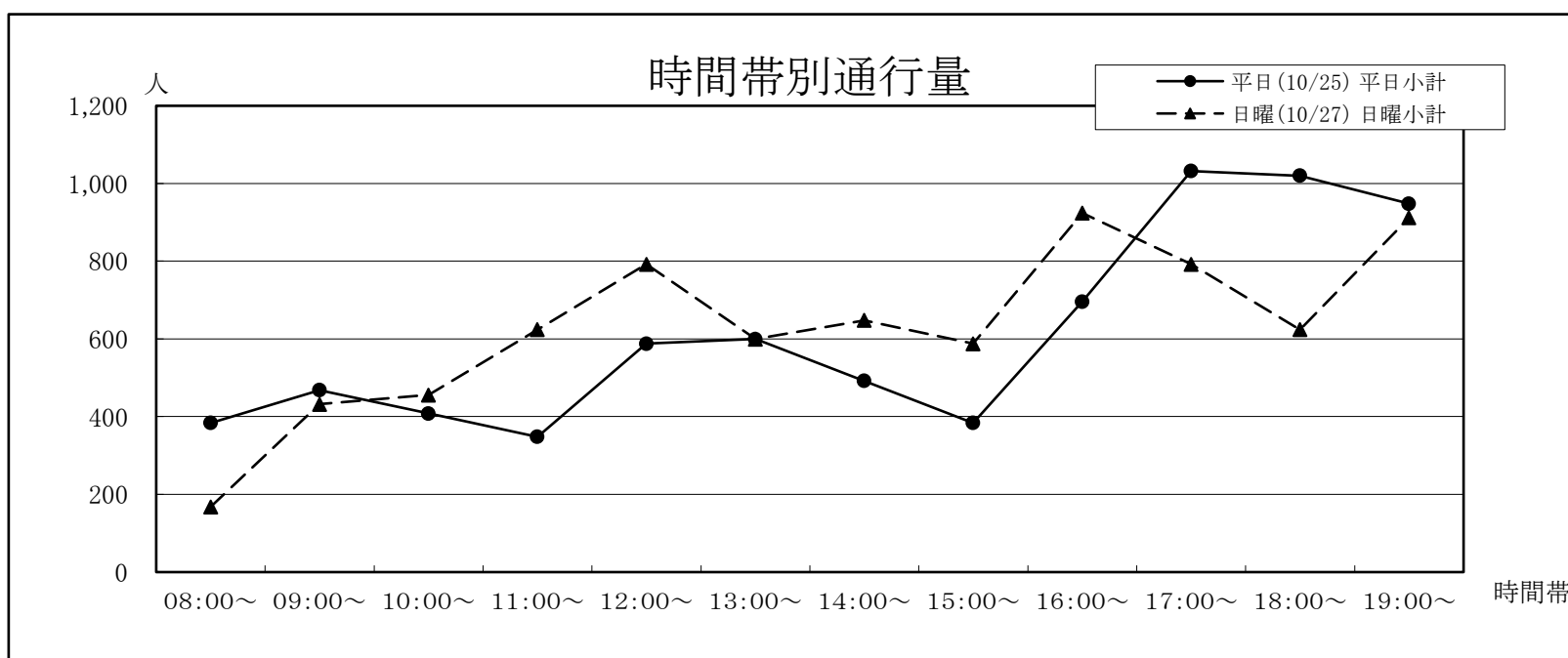
年	平日	日曜	合計	今回調査/ 前回調査	休日調査/ 平日調査
H18	12,151	11,017	23,168	93.54%	90.67%
H19	12,476	11,006	23,482	101.36%	88.22%
H20	10,023	10,380	20,403	86.89%	103.56%
H21	11,247	11,149	22,396	109.77%	99.13%
H22	11,361	11,307	22,668	101.21%	99.52%
H23	11,892	14,670	26,562	117.18%	123.36%
H24	14,952	18,012	32,964	124.10%	120.47%
H25	12,528	13,848	26,376	80.01%	110.54%
H26	12,240	14,628	26,868	101.87%	119.51%
H27	13,944	15,048	28,992	107.91%	107.92%
H28	15,168	18,072	33,240	114.65%	119.15%
H29	14,544	16,860	31,404	94.48%	115.92%
H30	13,800	18,408	32,208	102.56%	133.39%
R1	15,168	14,088	29,256	90.83%	92.88%



25 ハッピービル前〔駕町通り〕

①銀座通り ②電車通り	平日(10/25)			日曜(10/27)			合計
	①→②	②→①	平日小計	①→②	②→①	日曜小計	
08:00~	264	120	384	132	36	168	552
09:00~	288	180	468	324	108	432	900
10:00~	240	168	408	336	120	456	864
11:00~	156	192	348	336	288	624	972
12:00~	240	348	588	528	264	792	1,380
13:00~	240	360	600	240	360	600	1,200
14:00~	192	300	492	204	444	648	1,140
15:00~	168	216	384	240	348	588	972
16:00~	288	408	696	516	408	924	1,620
17:00~	576	456	1,032	324	468	792	1,824
18:00~	468	552	1,020	300	324	624	1,644
19:00~	492	456	948	336	576	912	1,860
合計	3,612	3,756	7,368	3,816	3,744	7,560	14,928

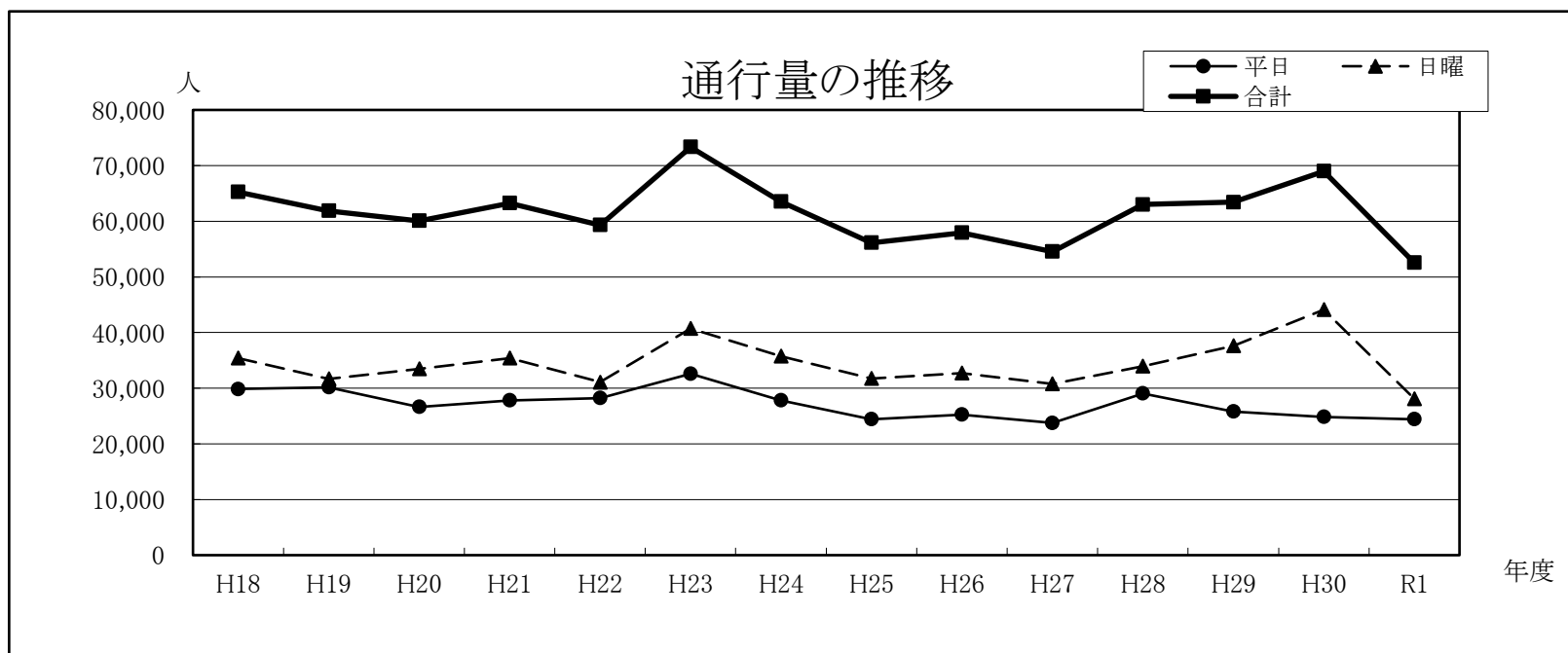
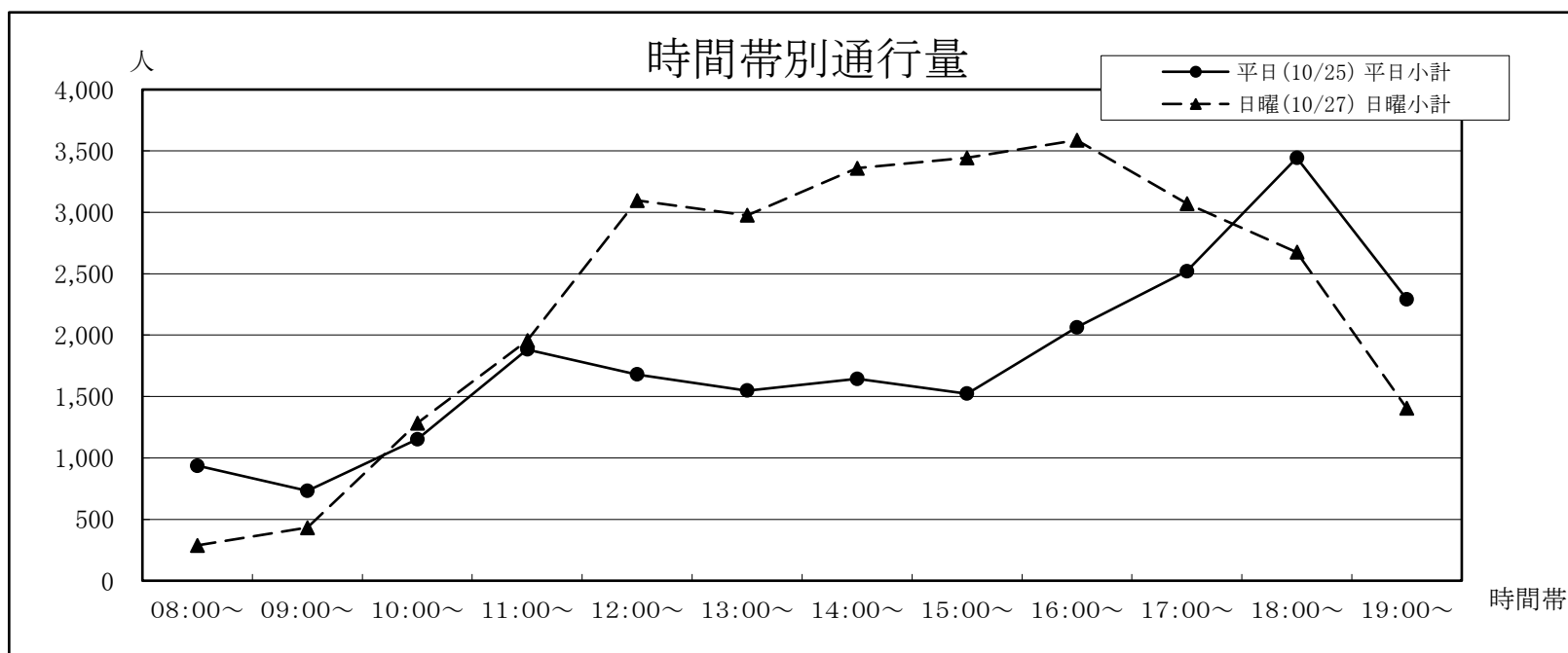
年	平日	日曜	合計	今回調査/ 前回調査	休日調査/ 平日調査
H18	5,744	5,559	11,303	99.64%	96.78%
H19	7,287	6,162	13,449	118.99%	84.56%
H20	5,888	5,594	11,482	85.37%	95.01%
H21	6,777	5,966	12,743	110.98%	88.03%
H22	6,636	6,194	12,830	100.68%	93.34%
H23	7,422	7,224	14,646	114.15%	97.33%
H24	8,196	8,016	16,212	110.69%	97.80%
H25	6,840	7,704	14,544	89.71%	112.63%
H26	7,536	7,764	15,300	105.20%	103.03%
H27	7,068	6,924	13,992	91.45%	97.96%
H28	7,908	7,788	15,696	112.18%	98.48%
H29	7,128	8,736	15,864	101.07%	122.56%
H30	7,764	7,932	15,696	98.94%	102.16%
R1	7,368	7,560	14,928	95.11%	102.61%



26 びふれす熊日会館前〔上通〕

①電車通り ②並木坂	平日(10/25)			日曜(10/27)			合計
	①→②	②→①	平日小計	①→②	②→①	日曜小計	
08:00~	264	672	936	204	84	288	1,224
09:00~	384	348	732	180	252	432	1,164
10:00~	492	660	1,152	420	864	1,284	2,436
11:00~	1,044	840	1,884	1,008	948	1,956	3,840
12:00~	828	852	1,680	1,872	1,224	3,096	4,776
13:00~	684	864	1,548	1,560	1,416	2,976	4,524
14:00~	660	984	1,644	1,728	1,632	3,360	5,004
15:00~	720	804	1,524	1,932	1,512	3,444	4,968
16:00~	996	1,068	2,064	1,740	1,848	3,588	5,652
17:00~	1,296	1,224	2,520	1,728	1,344	3,072	5,592
18:00~	2,028	1,416	3,444	1,464	1,212	2,676	6,120
19:00~	1,212	1,080	2,292	708	696	1,404	3,696
合計	10,608	10,812	21,420	14,544	13,032	27,576	48,996

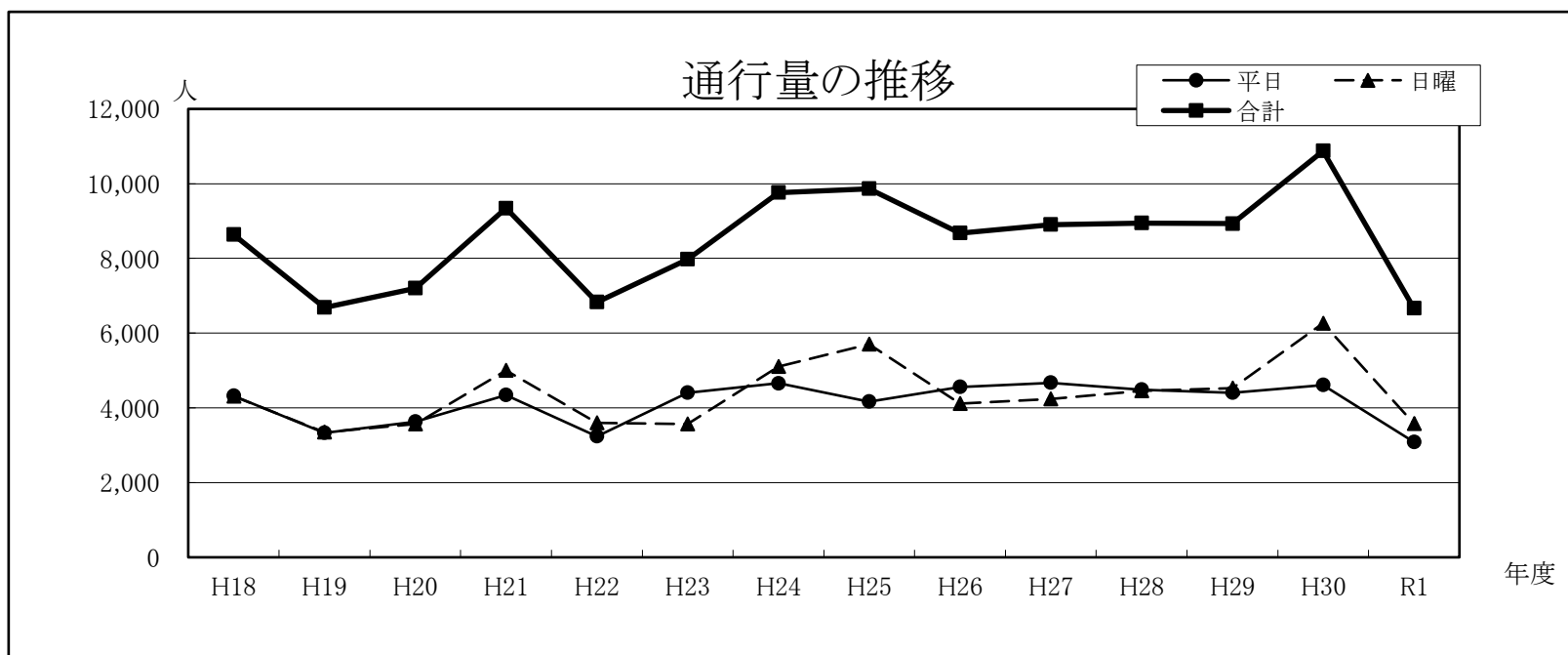
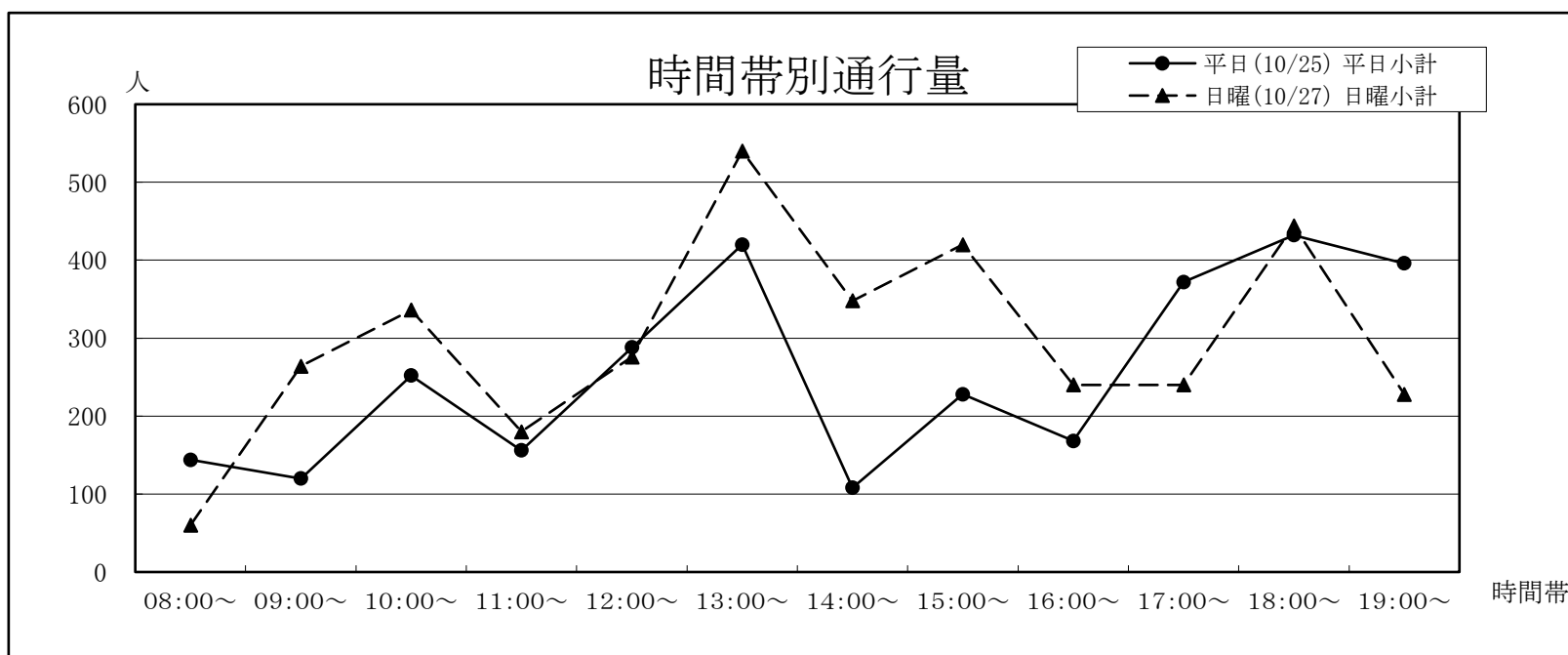
年	平日	日曜	合計	今回調査/ 前回調査	休日調査/ 平日調査
H18	29,842	35,426	65,268	88.94%	118.71%
H19	30,134	31,702	61,836	94.74%	105.20%
H20	26,626	33,456	60,082	97.16%	125.65%
H21	27,806	35,411	63,217	105.22%	127.35%
H22	28,207	31,082	59,289	93.79%	110.19%
H23	32,592	40,710	73,302	123.64%	124.91%
H24	27,816	35,724	63,540	86.68%	128.43%
H25	24,396	31,728	56,124	88.33%	130.05%
H26	25,236	32,688	57,924	103.21%	129.53%
H27	23,760	30,780	54,540	94.16%	129.55%
H28	29,064	33,936	63,000	115.51%	116.76%
H29	25,800	37,608	63,408	100.65%	145.77%
H30	24,852	44,100	68,952	108.74%	177.45%
R1	24,444	28,116	52,560	76.23%	115.02%



27 長崎書店横〔上通〕

①上通 ②ホテルキャッスル	平日(10/25)			日曜(10/27)			合計
	①→②	②→①	平日小計	①→②	②→①	日曜小計	
08:00~	48	96	144	24	36	60	204
09:00~	72	48	120	72	192	264	384
10:00~	84	168	252	96	240	336	588
11:00~	108	48	156	96	84	180	336
12:00~	96	192	288	84	192	276	564
13:00~	180	240	420	180	360	540	960
14:00~	48	60	108	144	204	348	456
15:00~	84	144	228	240	180	420	648
16:00~	84	84	168	108	132	240	408
17:00~	180	192	372	132	108	240	612
18:00~	192	240	432	156	288	444	876
19:00~	252	144	396	84	144	228	624
合計	1,428	1,656	3,084	1,416	2,160	3,576	6,660

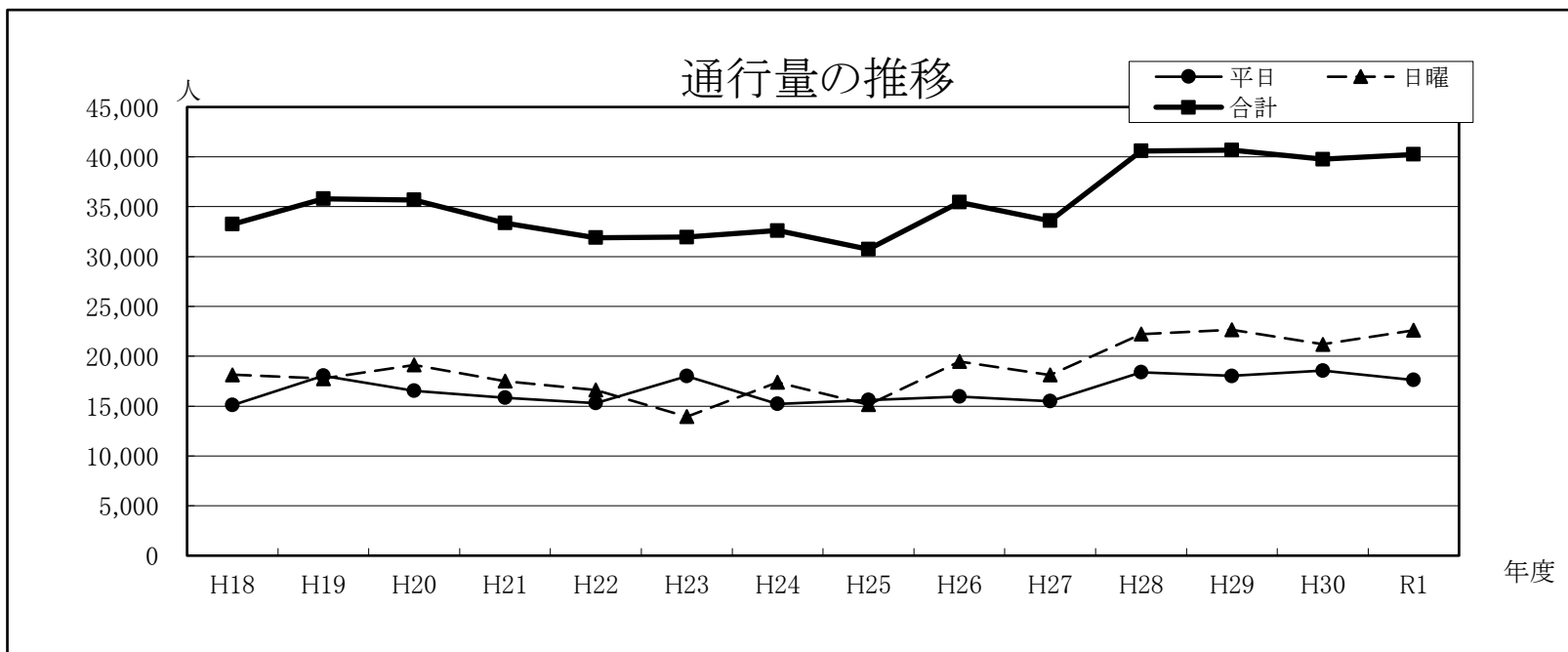
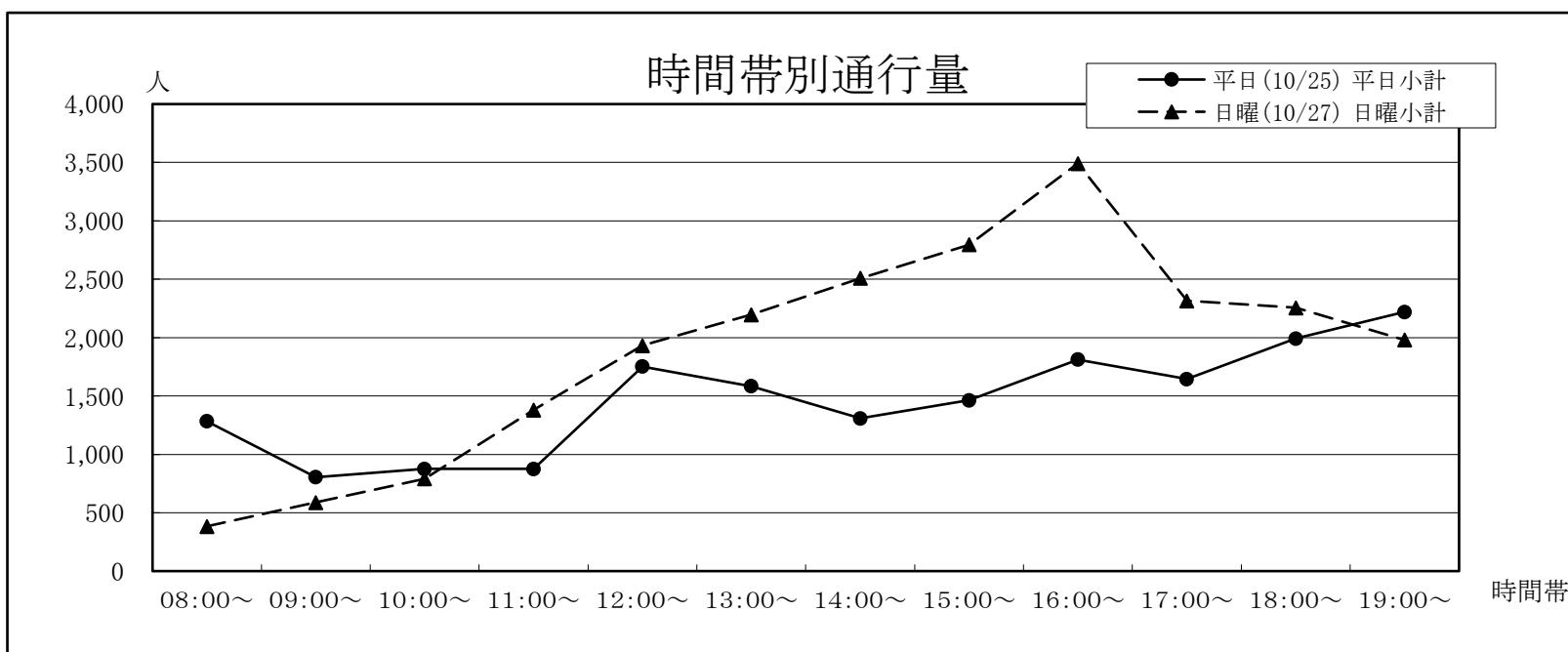
年	平日	日曜	合計	今回調査/ 前回調査	休日調査/ 平日調査
H18	4,322	4,312	8,634	100.07%	99.77%
H19	3,334	3,346	6,680	77.37%	100.36%
H20	3,629	3,567	7,196	107.72%	98.29%
H21	4,342	5,000	9,342	129.82%	115.15%
H22	3,237	3,595	6,832	73.13%	111.06%
H23	4,404	3,570	7,974	116.72%	81.06%
H24	4,656	5,100	9,756	122.35%	109.54%
H25	4,164	5,700	9,864	101.11%	136.89%
H26	4,560	4,116	8,676	87.96%	90.26%
H27	4,668	4,236	8,904	102.63%	90.75%
H28	4,488	4,452	8,940	100.40%	99.20%
H29	4,404	4,524	8,928	99.87%	102.72%
H30	4,608	6,264	10,872	121.77%	135.94%
R1	3,084	3,576	6,660	61.26%	115.95%



28 ハヤカワスポーツ前〔上通〕

①電車通り ②並木坂	平日(10/25)			日曜(10/27)			合計
	①→②	②→①	平日小計	①→②	②→①	日曜小計	
08:00~	552	732	1,284	168	216	384	1,668
09:00~	276	528	804	192	396	588	1,392
10:00~	300	576	876	120	672	792	1,668
11:00~	408	468	876	576	804	1,380	2,256
12:00~	960	792	1,752	1,044	888	1,932	3,684
13:00~	840	744	1,584	996	1,200	2,196	3,780
14:00~	720	588	1,308	1,248	1,260	2,508	3,816
15:00~	792	672	1,464	1,740	1,056	2,796	4,260
16:00~	912	900	1,812	2,028	1,464	3,492	5,304
17:00~	804	840	1,644	1,092	1,224	2,316	3,960
18:00~	1,128	864	1,992	1,248	1,008	2,256	4,248
19:00~	1,320	900	2,220	1,128	852	1,980	4,200
合計	9,012	8,604	17,616	11,580	11,040	22,620	40,236

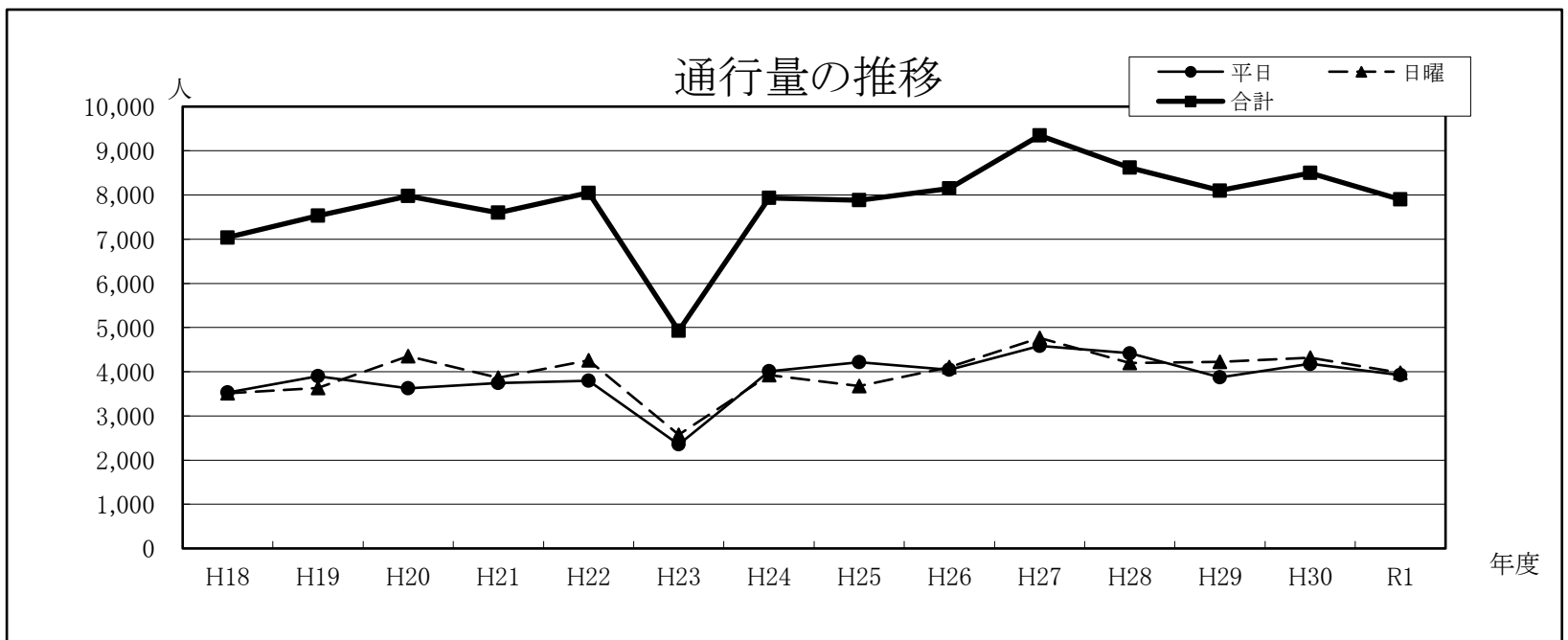
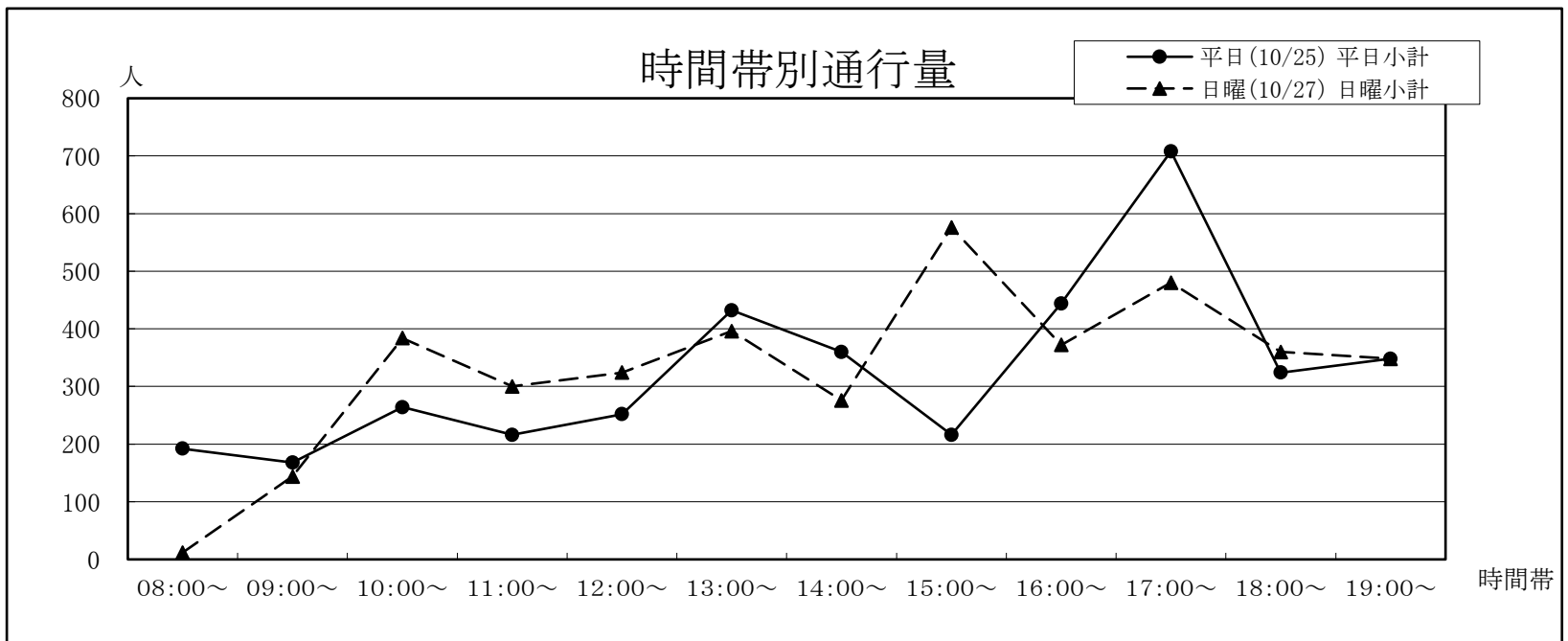
年	平日	日曜	合計	今回調査/ 前回調査	休日調査/ 平日調査
H18	15,092	18,139	33,231	89.10%	120.19%
H19	18,039	17,753	35,792	107.71%	98.41%
H20	16,538	19,140	35,678	99.68%	115.73%
H21	15,853	17,501	33,354	93.49%	110.40%
H22	15,293	16,610	31,903	95.65%	108.61%
H23	18,012	13,932	31,944	100.13%	77.35%
H24	15,216	17,388	32,604	102.07%	114.27%
H25	15,600	15,132	30,732	94.26%	97.00%
H26	15,960	19,488	35,448	115.35%	122.11%
H27	15,492	18,108	33,600	94.79%	116.89%
H28	18,384	22,212	40,596	120.82%	120.82%
H29	18,024	22,656	40,680	100.21%	125.70%
H30	18,564	21,192	39,756	97.73%	114.16%
R1	17,616	22,620	40,236	101.21%	128.41%



29 坂梨カメラ前〔上通〕

①上通 ②国道3号線	平日(10/25)			日曜(10/27)			合計
	①→②	②→①	平日小計	①→②	②→①	日曜小計	
08:00~	48	144	192	0	12	12	204
09:00~	96	72	168	36	108	144	312
10:00~	108	156	264	216	168	384	648
11:00~	72	144	216	108	192	300	516
12:00~	96	156	252	156	168	324	576
13:00~	252	180	432	180	216	396	828
14:00~	156	204	360	192	84	276	636
15:00~	108	108	216	336	240	576	792
16:00~	216	228	444	192	180	372	816
17:00~	372	336	708	348	132	480	1,188
18:00~	108	216	324	240	120	360	684
19:00~	240	108	348	180	168	348	696
合計	1,872	2,052	3,924	2,184	1,788	3,972	7,896

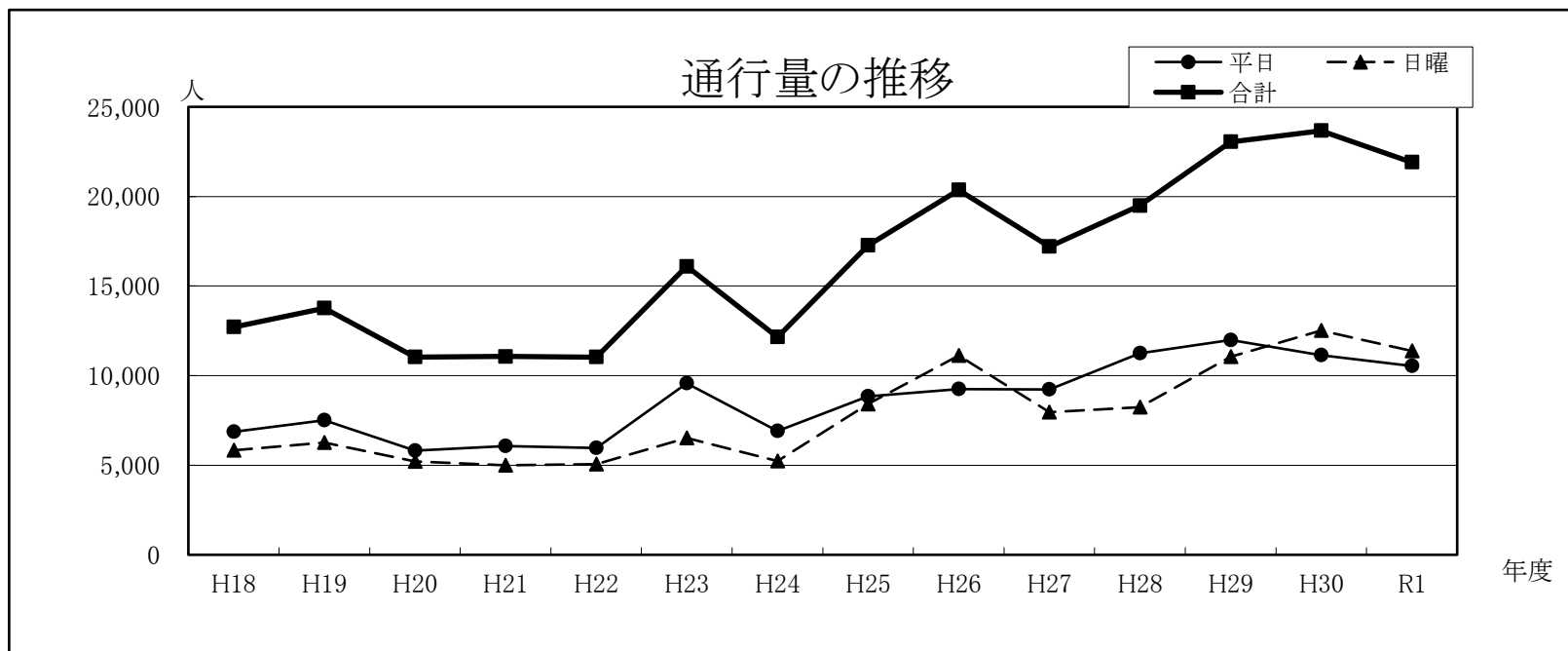
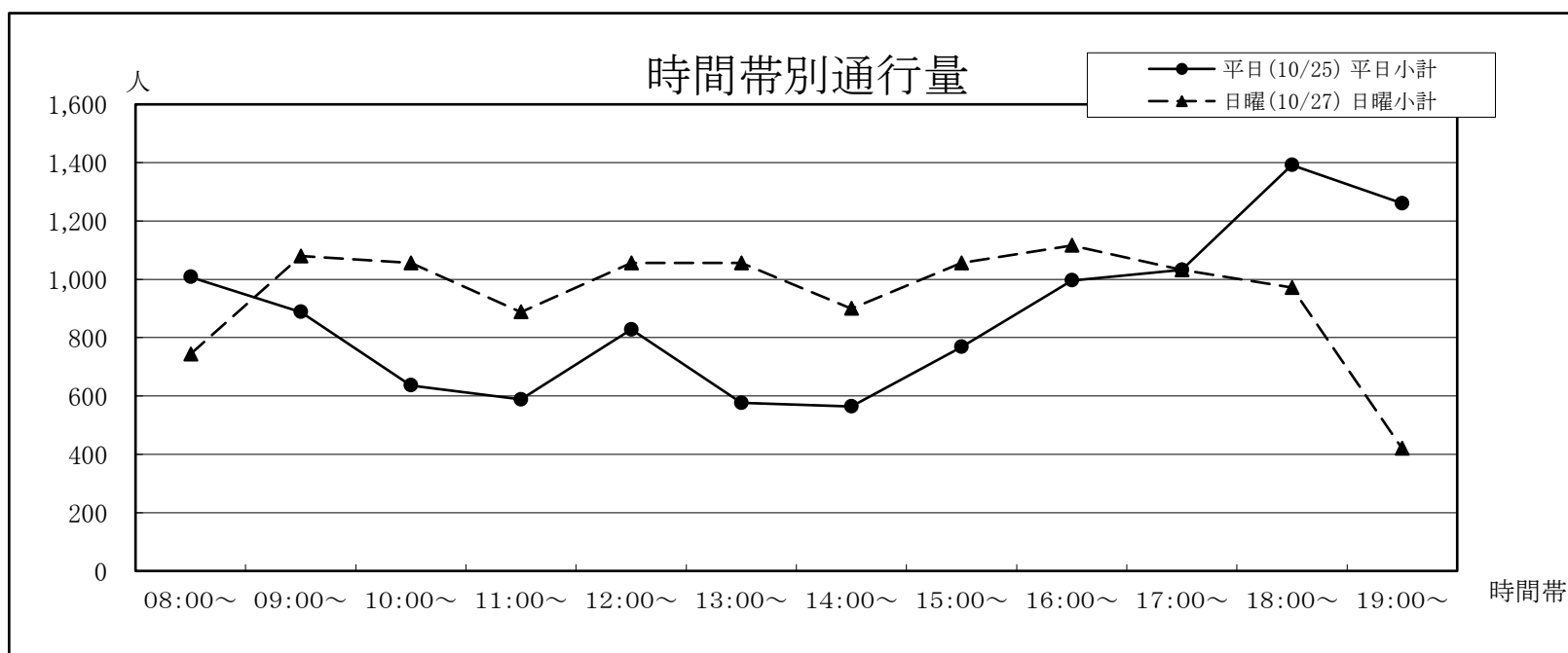
年	平日	日曜	合計	今回調査/ 前回調査	休日調査/ 平日調査
H18	3,527	3,511	7,038	89.47%	99.55%
H19	3,897	3,632	7,529	106.98%	93.20%
H20	3,620	4,355	7,975	105.92%	120.30%
H21	3,741	3,861	7,602	95.32%	103.21%
H22	3,794	4,255	8,049	105.88%	112.15%
H23	2,352	2,574	4,926	61.20%	109.44%
H24	4,008	3,924	7,932	161.02%	97.90%
H25	4,212	3,672	7,884	99.39%	87.18%
H26	4,044	4,104	8,148	103.35%	101.48%
H27	4,584	4,764	9,348	114.73%	103.93%
H28	4,416	4,200	8,616	92.17%	95.11%
H29	3,876	4,224	8,100	94.01%	108.98%
H30	4,176	4,320	8,496	104.89%	103.45%
R1	3,924	3,972	7,896	92.94%	101.22%



30 並木坂(園田屋前)〔上通〕

①電車通り ②広町	平日(10/25)			日曜(10/27)			合計
	①→②	②→①	平日小計	①→②	②→①	日曜小計	
08:00~	132	876	1,008	72	672	744	1,752
09:00~	156	732	888	48	1,032	1,080	1,968
10:00~	132	504	636	24	1,032	1,056	1,692
11:00~	252	336	588	108	780	888	1,476
12:00~	456	372	828	252	804	1,056	1,884
13:00~	240	336	576	276	780	1,056	1,632
14:00~	180	384	564	348	552	900	1,464
15:00~	204	564	768	396	660	1,056	1,824
16:00~	348	648	996	540	576	1,116	2,112
17:00~	420	612	1,032	336	696	1,032	2,064
18:00~	480	912	1,392	468	504	972	2,364
19:00~	480	780	1,260	300	120	420	1,680
合計	3,480	7,056	10,536	3,168	8,208	11,376	21,912

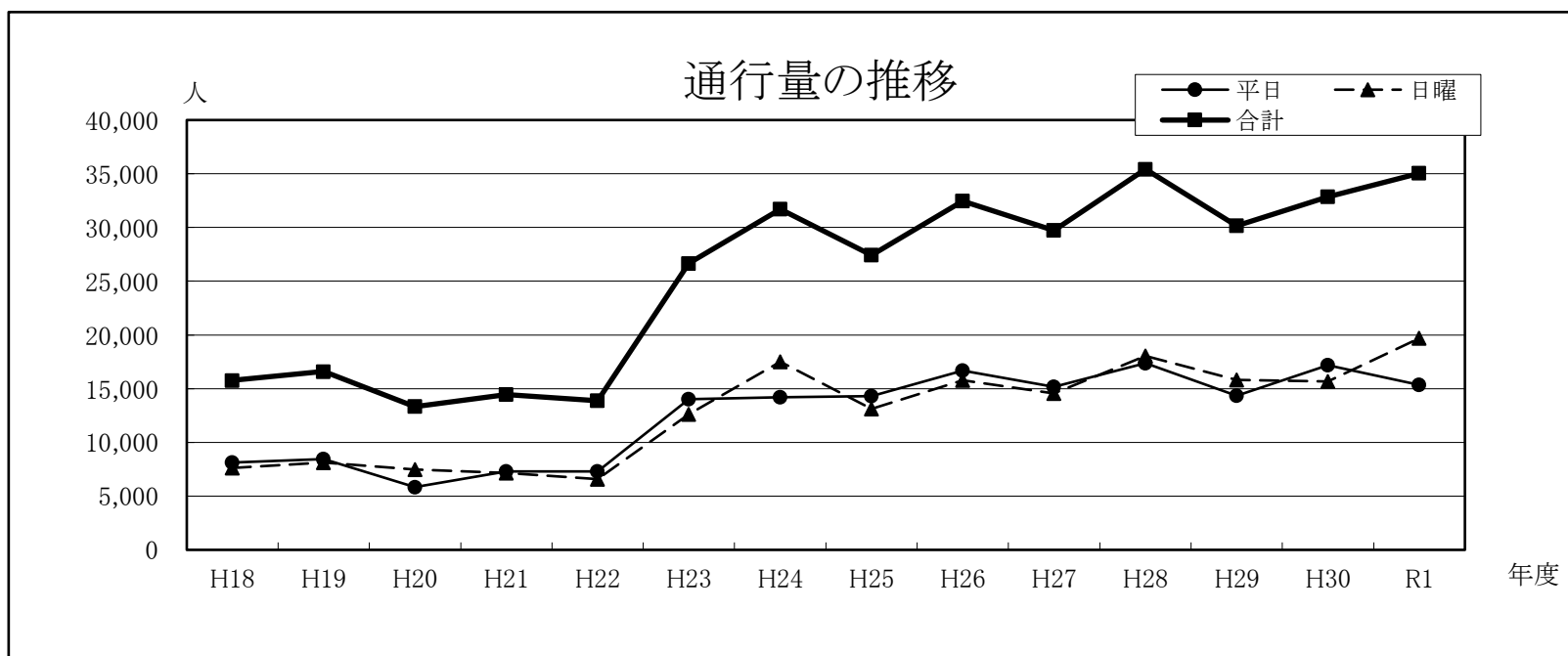
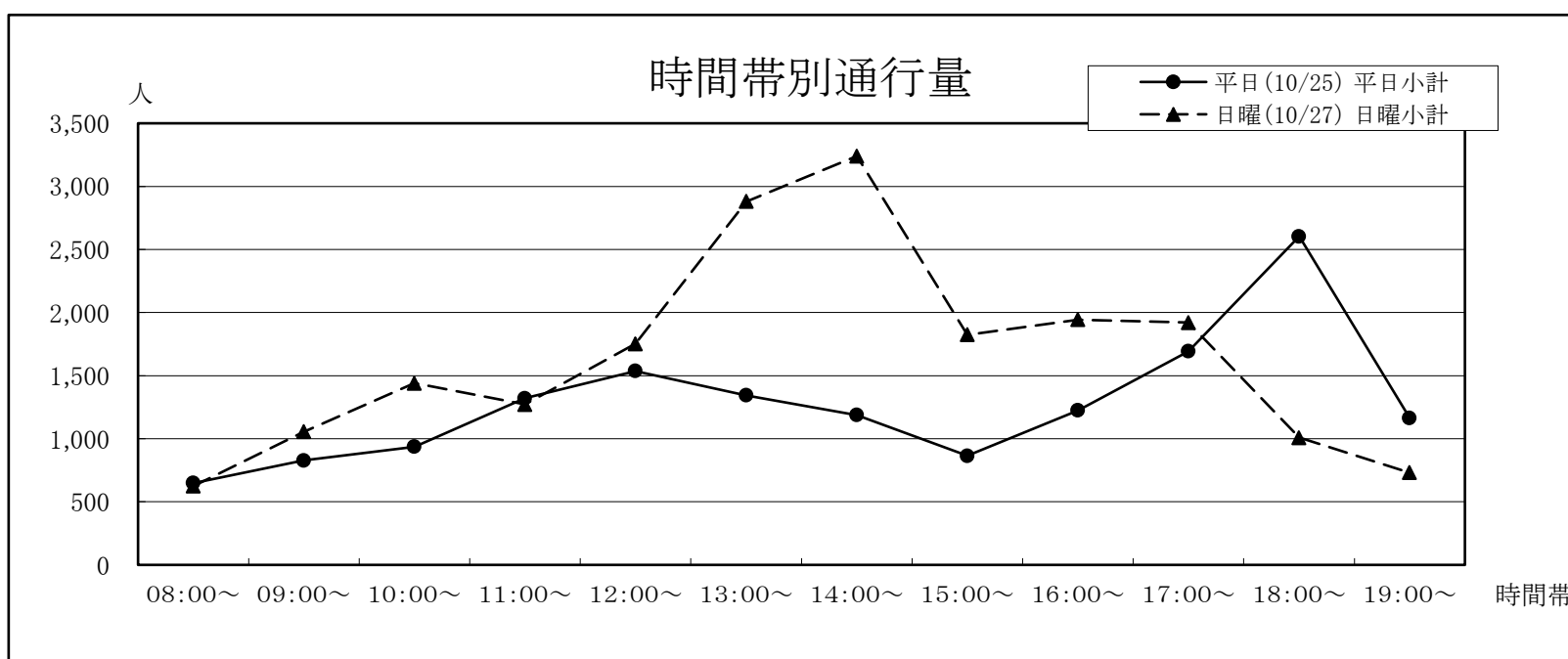
年	平日	日曜	合計	今回調査/ 前回調査	休日調査/ 平日調査
H18	6,869	5,841	12,710	86.26%	85.03%
H19	7,506	6,254	13,760	108.26%	83.32%
H20	5,815	5,213	11,028	80.15%	89.65%
H21	6,068	4,996	11,064	100.33%	82.33%
H22	5,968	5,059	11,027	99.67%	84.77%
H23	9,576	6,516	16,092	145.93%	68.05%
H24	6,912	5,232	12,144	75.47%	75.69%
H25	8,844	8,412	17,256	142.09%	95.12%
H26	9,252	11,112	20,364	118.01%	120.10%
H27	9,228	7,968	17,196	84.44%	86.35%
H28	11,244	8,244	19,488	113.33%	73.32%
H29	11,988	11,052	23,040	118.23%	92.19%
H30	11,148	12,516	23,664	102.71%	112.27%
R1	10,536	11,376	21,912	92.60%	107.97%



31 鶴屋本館北側入口横〔水道町〕

①鶴屋 ②大甲橋	平日(10/25)			日曜(10/27)			合計
	①→②	②→①	平日小計	①→②	②→①	日曜小計	
08:00~	120	528	648	120	504	624	1,272
09:00~	420	408	828	252	804	1,056	1,884
10:00~	288	648	936	228	1,212	1,440	2,376
11:00~	480	840	1,320	240	1,032	1,272	2,592
12:00~	576	960	1,536	420	1,332	1,752	3,288
13:00~	384	960	1,344	888	1,992	2,880	4,224
14:00~	420	768	1,188	1,020	2,220	3,240	4,428
15:00~	480	384	864	552	1,272	1,824	2,688
16:00~	348	876	1,224	312	1,632	1,944	3,168
17:00~	480	1,212	1,692	696	1,224	1,920	3,612
18:00~	564	2,040	2,604	408	600	1,008	3,612
19:00~	384	780	1,164	228	504	732	1,896
合計	4,944	10,404	15,348	5,364	14,328	19,692	35,040

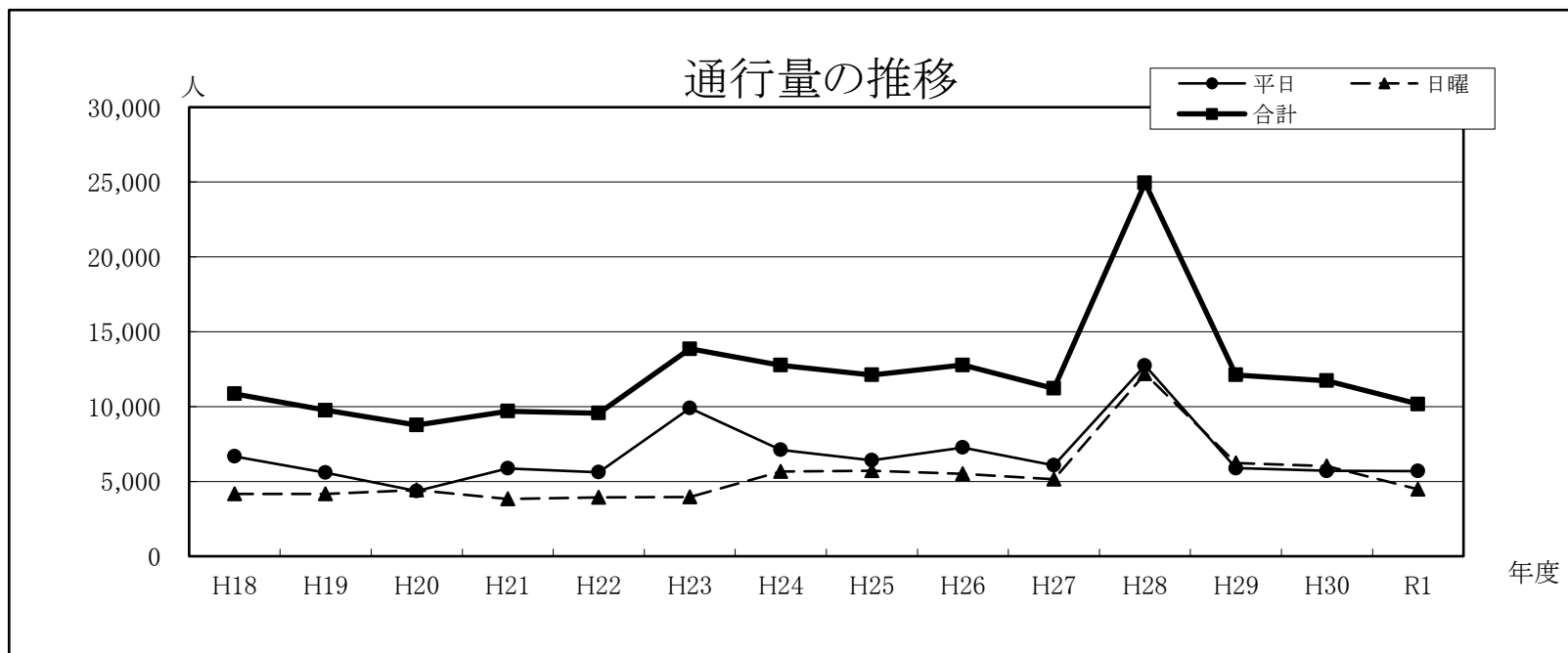
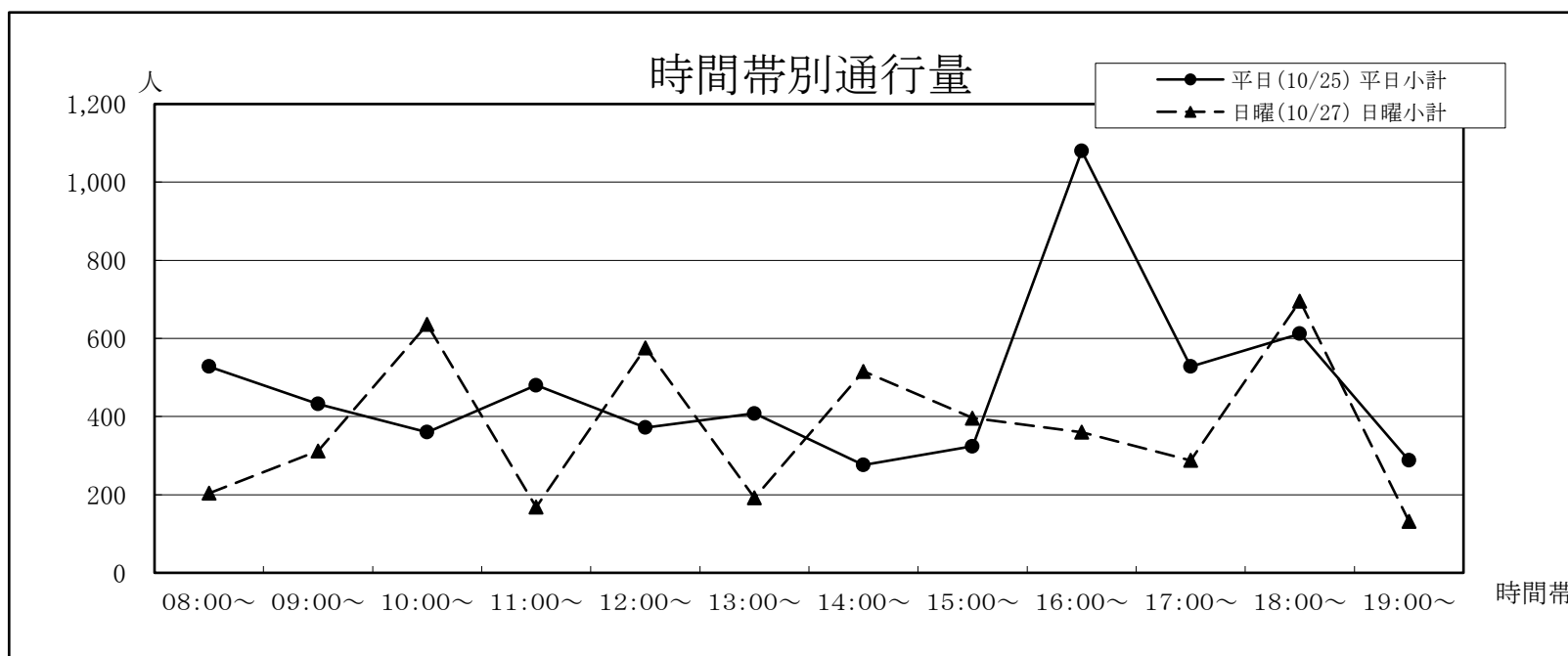
年	平日	日曜	合計	今回調査/ 前回調査	休日調査/ 平日調査
H18	8,136	7,631	15,767	85.45%	93.79%
H19	8,449	8,145	16,594	105.25%	96.40%
H20	5,842	7,485	13,327	80.31%	128.12%
H21	7,287	7,159	14,446	108.40%	98.24%
H22	7,289	6,586	13,875	96.05%	90.36%
H23	14,034	12,624	26,658	192.13%	89.95%
H24	14,196	17,496	31,692	118.88%	123.25%
H25	14,304	13,128	27,432	86.56%	91.78%
H26	16,668	15,792	32,460	118.33%	94.74%
H27	15,168	14,568	29,736	91.61%	96.04%
H28	17,376	18,048	35,424	119.13%	103.87%
H29	14,340	15,816	30,156	85.13%	110.29%
H30	17,184	15,684	32,868	108.99%	91.27%
R1	15,348	19,692	35,040	106.61%	128.30%



32 肥後銀行水道町支店前〔水道町〕

①びぶれす 熊日会館	平日(10/25)			日曜(10/27)			合計
	①→②	②→①	平日小計	①→②	②→①	日曜小計	
②大甲橋							
08:00~	348	180	528	168	36	204	732
09:00~	312	120	432	156	156	312	744
10:00~	204	156	360	516	120	636	996
11:00~	276	204	480	108	60	168	648
12:00~	156	216	372	216	360	576	948
13:00~	180	228	408	72	120	192	600
14:00~	156	120	276	240	276	516	792
15:00~	144	180	324	204	192	396	720
16:00~	360	720	1,080	120	240	360	1,440
17:00~	252	276	528	48	240	288	816
18:00~	240	372	612	336	360	696	1,308
19:00~	132	156	288	12	120	132	420
合計	2,760	2,928	5,688	2,196	2,280	4,476	10,164

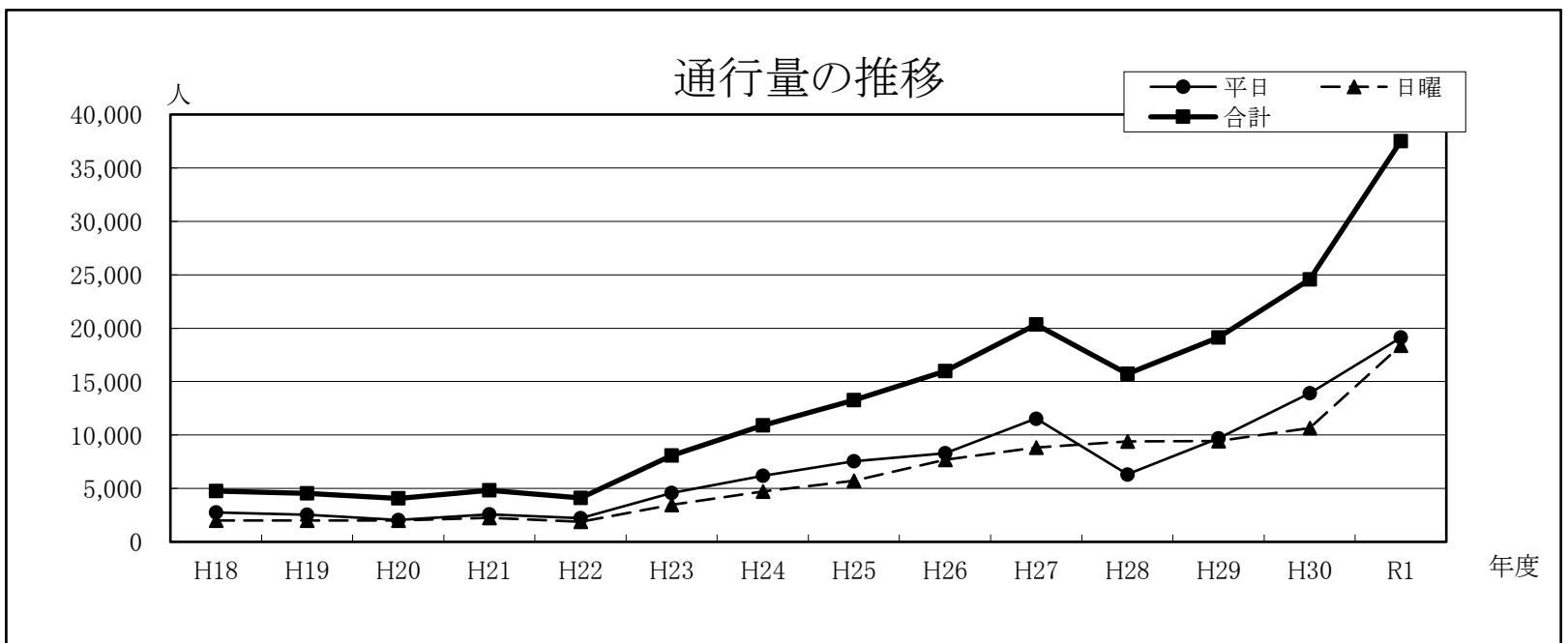
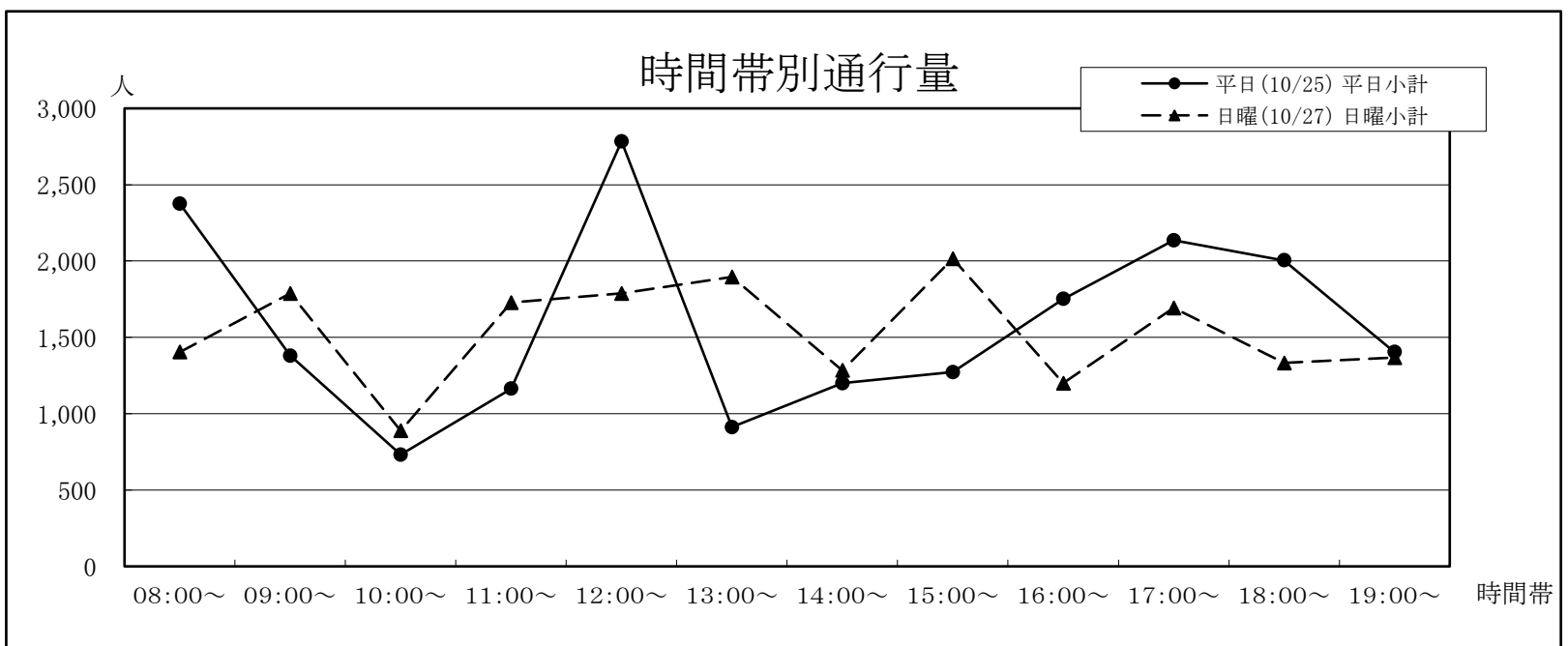
年	平日	日曜	合計	今回調査/ 前回調査	休日調査/ 平日調査
H18	6,670	4,177	10,847	109.26%	62.62%
H19	5,578	4,173	9,751	89.90%	74.81%
H20	4,355	4,411	8,766	89.90%	101.29%
H21	5,862	3,828	9,690	110.54%	65.30%
H22	5,617	3,942	9,559	98.65%	70.18%
H23	9,888	3,966	13,854	144.93%	40.11%
H24	7,104	5,652	12,756	92.07%	79.56%
H25	6,408	5,712	12,120	95.01%	89.14%
H26	7,272	5,496	12,768	105.35%	75.58%
H27	6,072	5,136	11,208	87.78%	84.58%
H28	12,744	12,192	24,936	222.48%	95.67%
H29	5,880	6,240	12,120	48.60%	106.12%
H30	5,700	6,024	11,724	96.73%	105.68%
R1	5,688	4,476	10,164	86.69%	78.69%



33 熊本駅前広場東口出口〔熊本駅周辺〕

①熊本駅	平日(10/25)			日曜(10/27)			合計
	①→②	②→①	平日小計	①→②	②→①	日曜小計	
②森都心プラザ							
08:00~	444	1,932	2,376	828	576	1,404	3,780
09:00~	816	564	1,380	1,092	696	1,788	3,168
10:00~	384	348	732	456	432	888	1,620
11:00~	840	324	1,164	1,080	648	1,728	2,892
12:00~	1,308	1,476	2,784	1,332	456	1,788	4,572
13:00~	588	324	912	1,032	864	1,896	2,808
14:00~	756	444	1,200	552	732	1,284	2,484
15:00~	468	804	1,272	600	1,416	2,016	3,288
16:00~	444	1,308	1,752	372	828	1,200	2,952
17:00~	480	1,656	2,136	588	1,104	1,692	3,828
18:00~	1,044	960	2,004	552	780	1,332	3,336
19:00~	396	1,008	1,404	540	828	1,368	2,772
合計	7,968	11,148	19,116	9,024	9,360	18,384	37,500

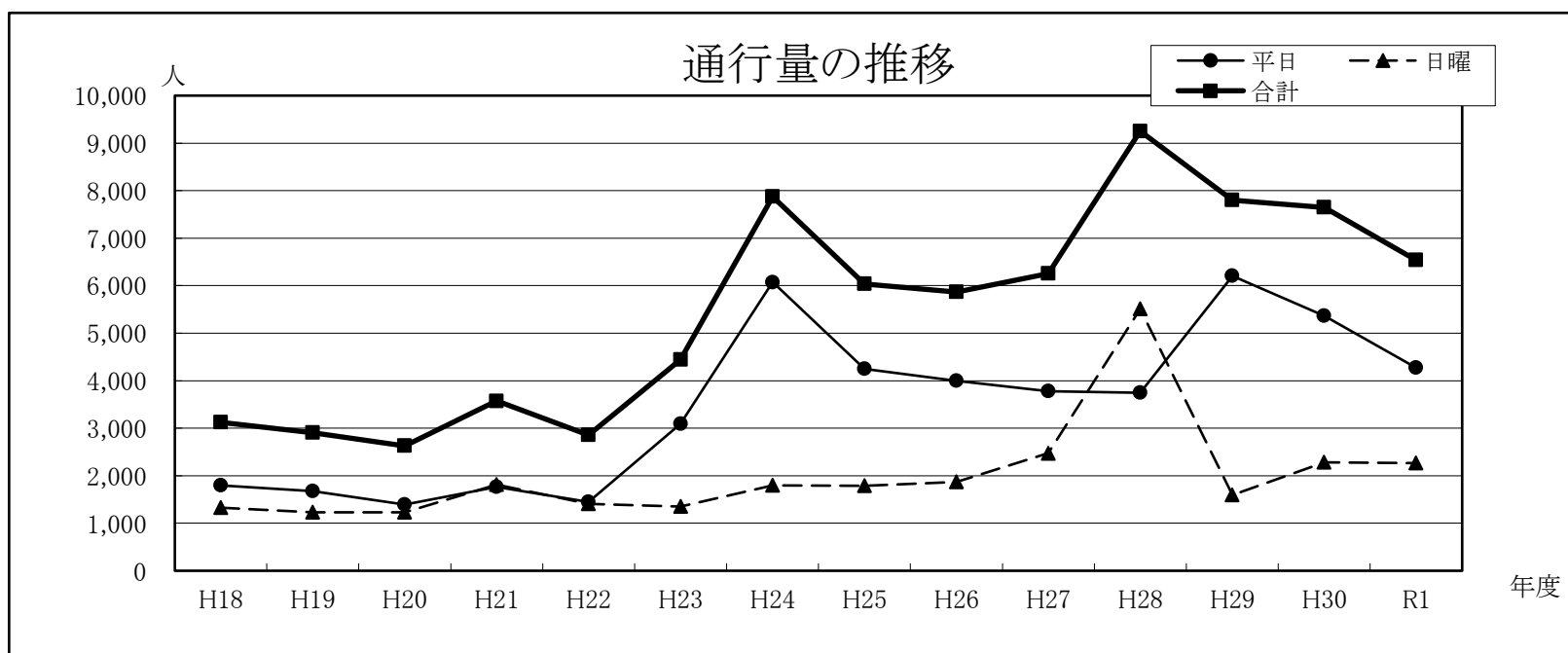
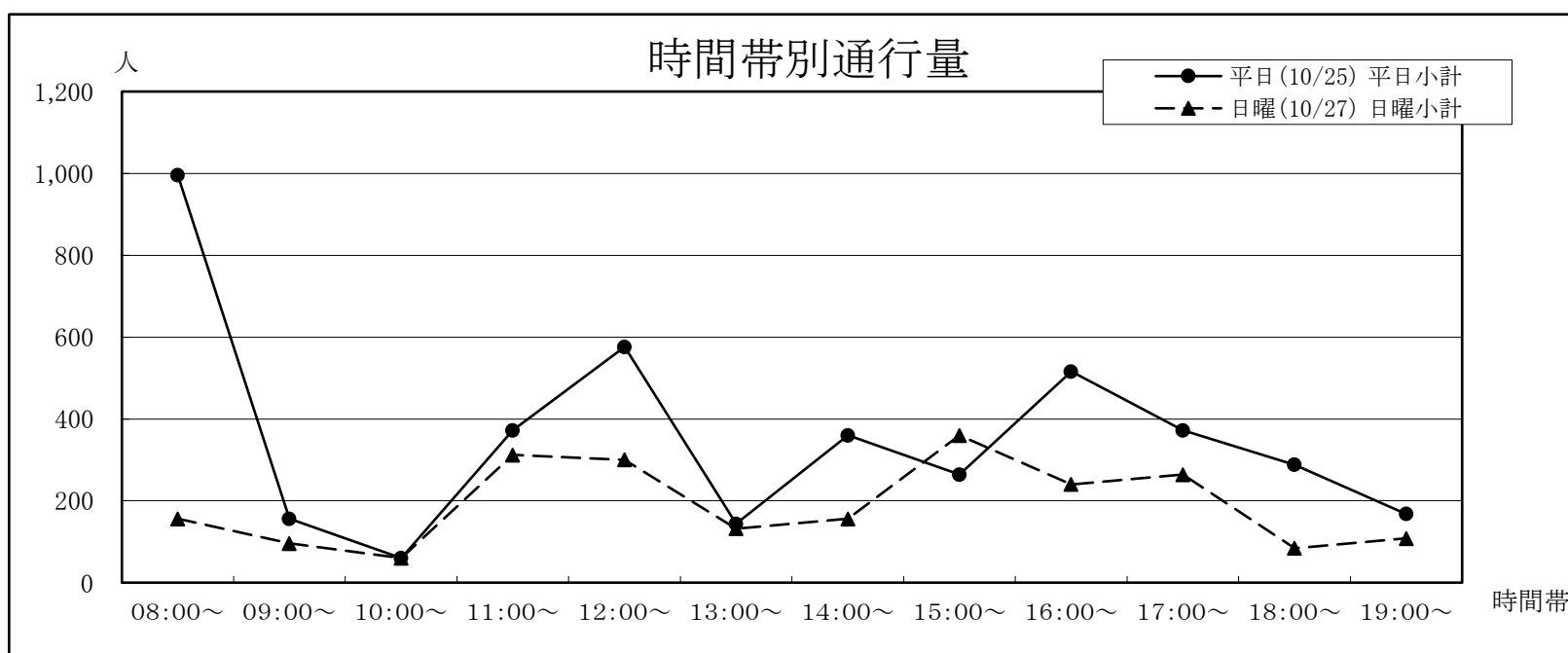
年	平日	日曜	合計	今回調査/ 前回調査	休日調査/ 平日調査
H18	2,756	2,005	4,761	104.78%	72.75%
H19	2,536	1,999	4,535	95.25%	78.82%
H20	2,052	2,012	4,064	89.61%	98.05%
H21	2,588	2,241	4,829	118.82%	86.59%
H22	2,226	1,884	4,110	85.11%	84.64%
H23	4,584	3,486	8,070	196.35%	76.05%
H24	6,192	4,704	10,896	135.02%	75.97%
H25	7,542	5,727	13,269	121.78%	75.93%
H26	8,294	7,689	15,983	120.45%	92.71%
H27	11,532	8,820	20,352	127.34%	76.48%
H28	6,312	9,420	15,732	77.30%	149.24%
H29	9,684	9,444	19,128	121.59%	97.52%
H30	13,908	10,668	24,576	128.48%	76.70%
R1	19,116	18,384	37,500	152.59%	96.17%



34 森都心プラザ前〔熊本駅周辺〕

①熊本駅 ②白川橋	平日(10/25)			日曜(10/27)			合計
	①→②	②→①	平日小計	①→②	②→①	日曜小計	
08:00~	876	120	996	96	60	156	1,152
09:00~	48	108	156	60	36	96	252
10:00~	36	24	60	12	48	60	120
11:00~	252	120	372	72	240	312	684
12:00~	240	336	576	168	132	300	876
13:00~	72	72	144	60	72	132	276
14:00~	12	348	360	108	48	156	516
15:00~	120	144	264	96	264	360	624
16:00~	180	336	516	96	144	240	756
17:00~	204	168	372	84	180	264	636
18:00~	108	180	288	12	72	84	372
19:00~	72	96	168	60	48	108	276
合計	2,220	2,052	4,272	924	1,344	2,268	6,540

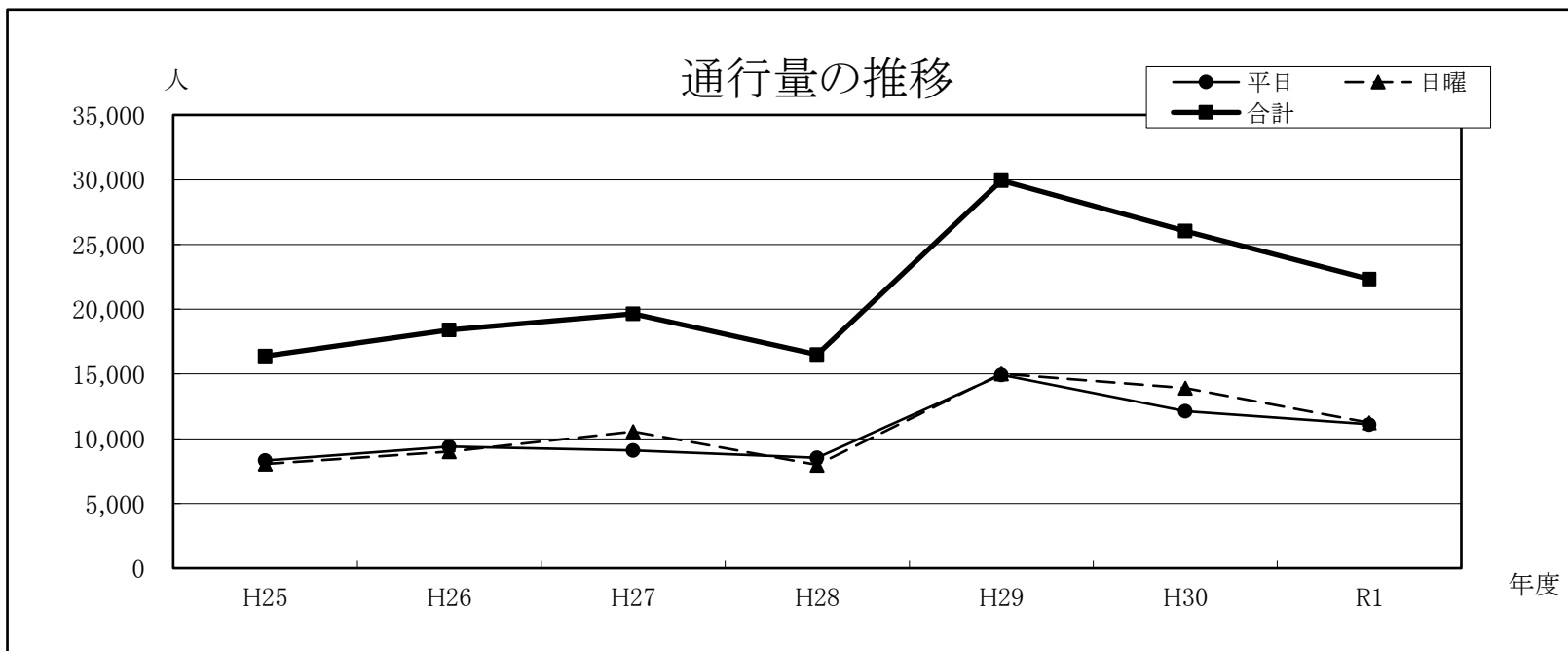
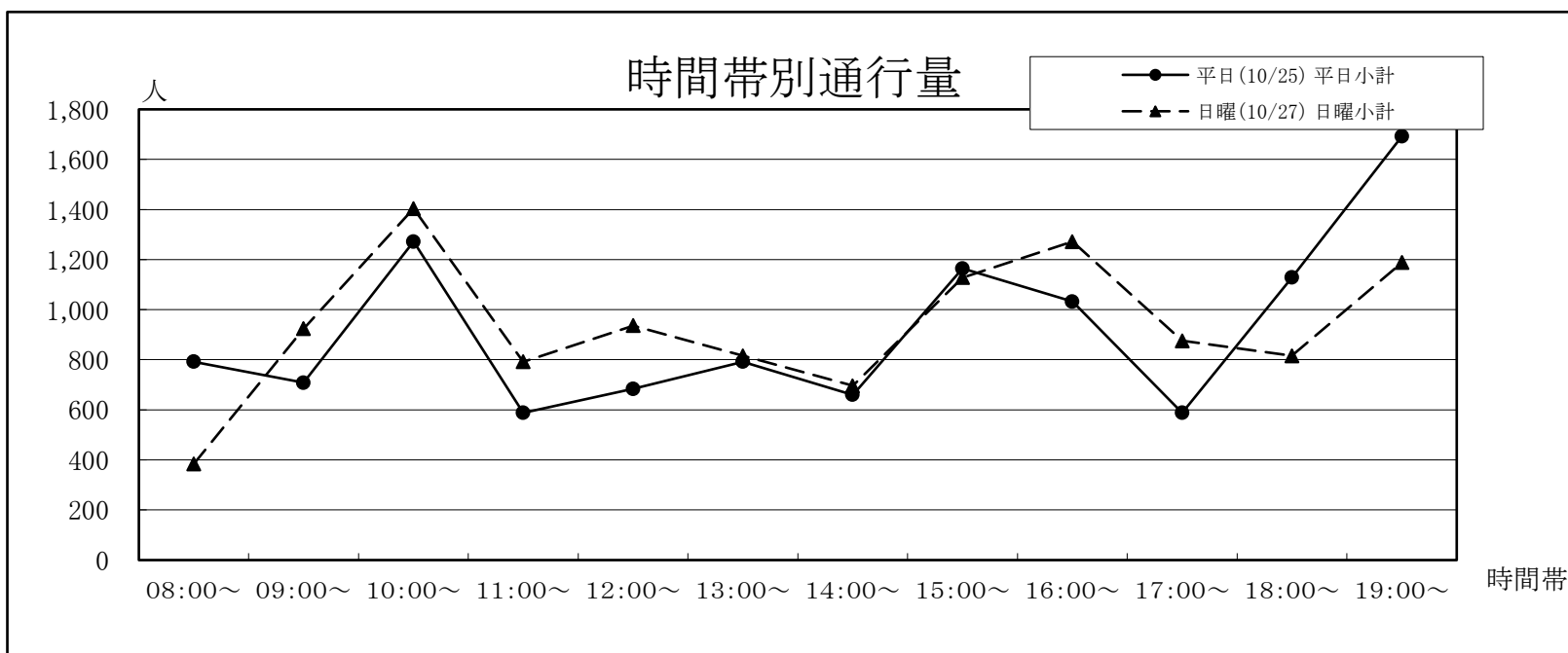
年	平日	日曜	合計	今回調査/ 前回調査	休日調査/ 平日調査
H18	1,798	1,325	3,123	87.43%	73.69%
H19	1,677	1,230	2,907	93.08%	73.35%
H20	1,393	1,234	2,627	90.37%	88.59%
H21	1,762	1,810	3,572	135.97%	102.72%
H22	1,450	1,410	2,860	80.07%	97.24%
H23	3,090	1,350	4,440	155.24%	43.69%
H24	6,072	1,800	7,872	177.30%	29.64%
H25	4,248	1,788	6,036	76.68%	42.09%
H26	3,996	1,872	5,868	97.22%	46.85%
H27	3,780	2,472	6,252	106.54%	65.40%
H28	3,744	5,508	9,252	147.98%	147.12%
H29	6,204	1,596	7,800	84.31%	25.73%
H30	5,364	2,280	7,644	98.00%	42.51%
R1	4,272	2,268	6,540	85.56%	53.09%



35 熊本駅西口(新幹線口)出口〔熊本駅周辺〕

①春日小方面 ②熊本駅	平日(10/25)			日曜(10/27)			合計
	①→②	②→①	平日小計	①→②	②→①	日曜小計	
08:00~	420	372	792	216	168	384	1,176
09:00~	432	276	708	624	300	924	1,632
10:00~	396	876	1,272	528	876	1,404	2,676
11:00~	252	336	588	312	480	792	1,380
12:00~	360	324	684	396	540	936	1,620
13:00~	420	372	792	456	360	816	1,608
14:00~	348	312	660	480	216	696	1,356
15:00~	780	384	1,164	732	396	1,128	2,292
16:00~	648	384	1,032	732	540	1,272	2,304
17:00~	348	240	588	564	312	876	1,464
18:00~	720	408	1,128	408	408	816	1,944
19:00~	360	1,332	1,692	480	708	1,188	2,880
合計	5,484	5,616	11,100	5,928	5,304	11,232	22,332

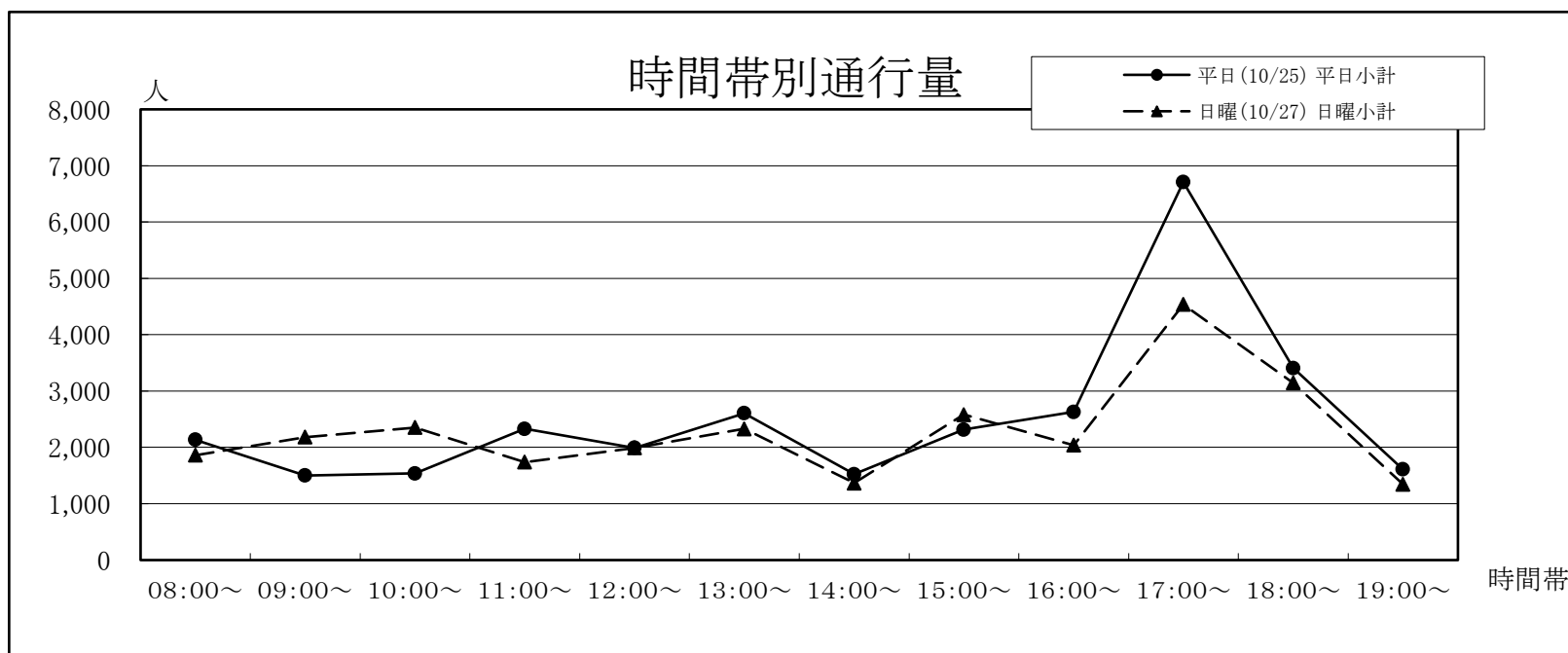
年	平日	日曜	合計	今回調査/ 前回調査	休日調査/ 平日調査
H25	8,316	8,064	16,380	-	96.97%
H26	9,396	9,000	18,396	112.31%	95.79%
H27	9,096	10,548	19,644	106.78%	115.96%
H28	8,520	7,980	16,500	84.00%	93.66%
H29	14,928	15,012	29,940	181.45%	100.56%
H30	12,120	13,908	26,028	86.93%	114.75%
R1	11,100	11,232	22,332	85.80%	101.19%



36 熊本駅東口出口〔熊本駅周辺〕

①熊本駅 ②駅前広場	平日(10/25)			日曜(10/27)			合計
	①→②	②→①	平日小計	①→②	②→①	日曜小計	
08:00~	756	1,380	2,136	600	1,260	1,860	3,996
09:00~	744	756	1,500	1,068	1,116	2,184	3,684
10:00~	792	744	1,536	924	1,428	2,352	3,888
11:00~	708	1,620	2,328	792	948	1,740	4,068
12:00~	972	1,020	1,992	780	1,212	1,992	3,984
13:00~	1,368	1,236	2,604	1,008	1,320	2,328	4,932
14:00~	396	1,128	1,524	588	780	1,368	2,892
15:00~	960	1,356	2,316	1,092	1,488	2,580	4,896
16:00~	984	1,644	2,628	984	1,056	2,040	4,668
17:00~	2,436	4,272	6,708	1,704	2,832	4,536	11,244
18:00~	1,440	1,968	3,408	1,284	1,860	3,144	6,552
19:00~	528	1,080	1,608	360	984	1,344	2,952
合計	12,084	18,204	30,288	11,184	16,284	27,468	57,756

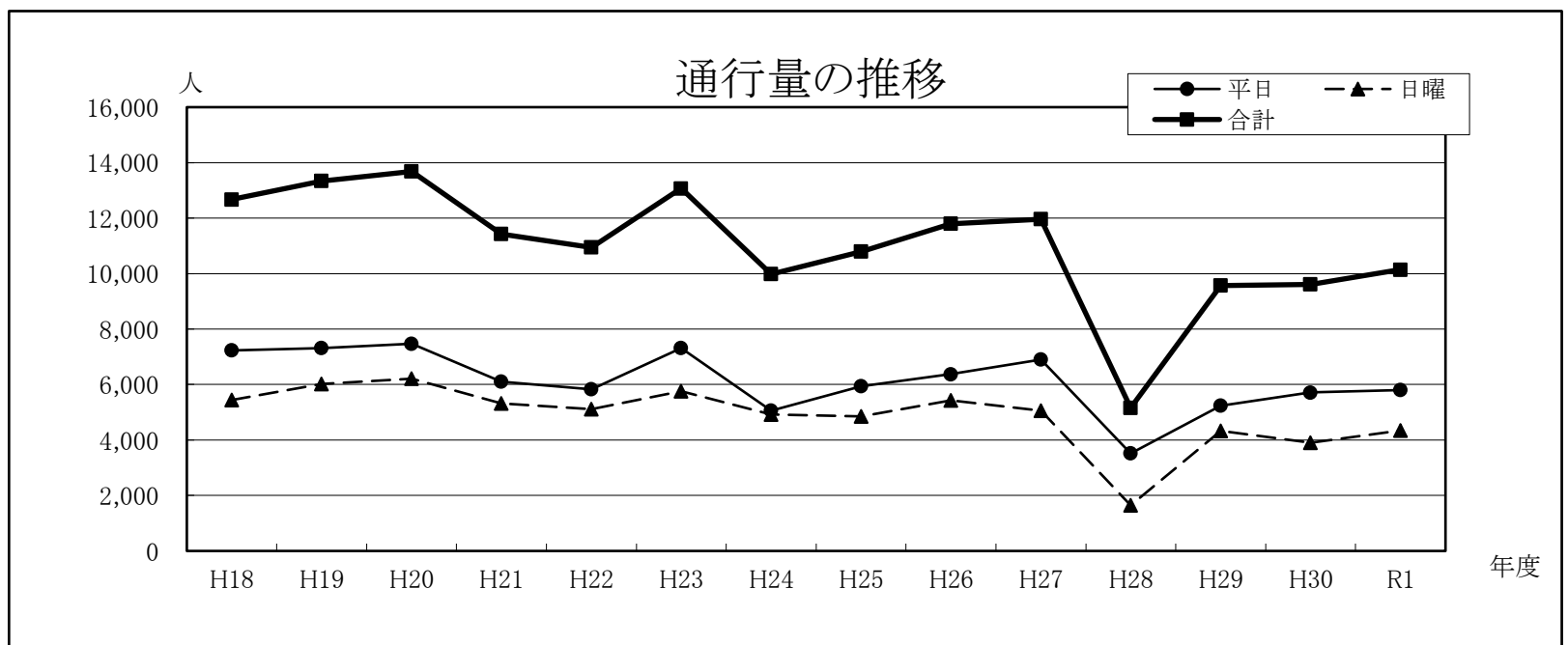
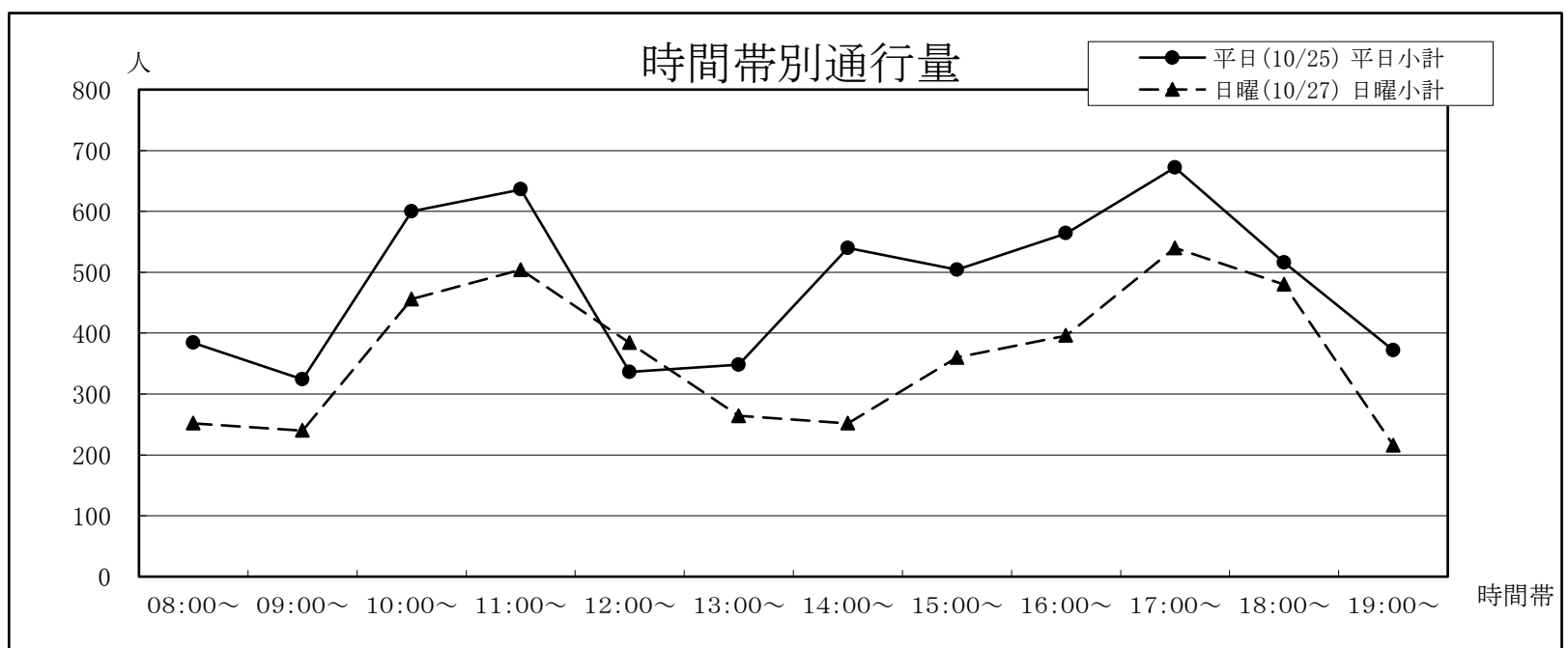
年	平日	日曜	合計	今回調査/ 前回調査	休日調査/ 平日調査
R1	30,288	27,468	57,756	-	90.69%



37 小粥時計店前〔健軍商店街〕

①電車通り ②栄町方面	平日(10/25)			日曜(10/27)			合計
	①→②	②→①	平日小計	①→②	②→①	日曜小計	
08:00~	72	312	384	84	168	252	636
09:00~	168	156	324	72	168	240	564
10:00~	336	264	600	240	216	456	1,056
11:00~	372	264	636	192	312	504	1,140
12:00~	168	168	336	192	192	384	720
13:00~	204	144	348	132	132	264	612
14:00~	312	228	540	120	132	252	792
15:00~	300	204	504	144	216	360	864
16:00~	408	156	564	240	156	396	960
17:00~	492	180	672	168	372	540	1,212
18:00~	384	132	516	192	288	480	996
19:00~	276	96	372	144	72	216	588
合計	3,492	2,304	5,796	1,920	2,424	4,344	10,140

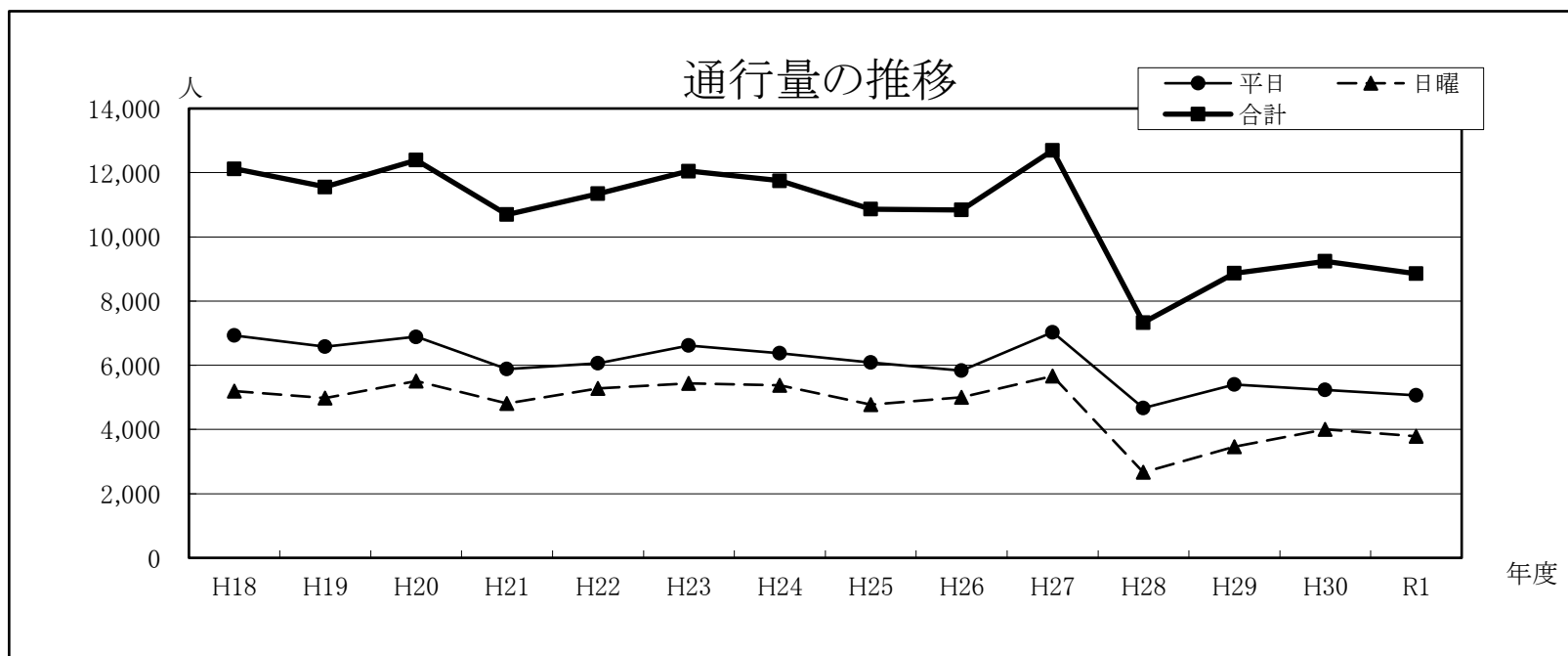
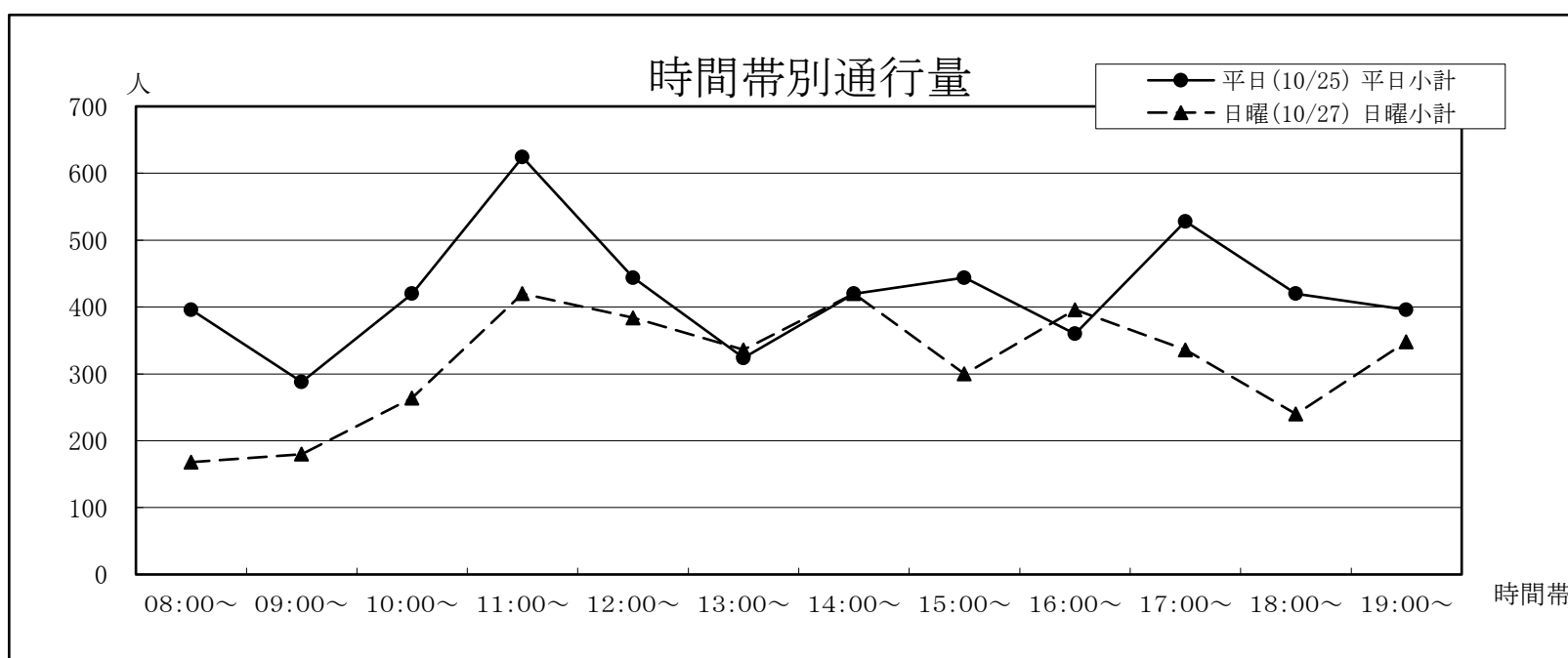
年	平日	日曜	合計	今回調査/ 前回調査	休日調査/ 平日調査
H18	7,233	5,438	12,671	107.43%	75.18%
H19	7,315	6,018	13,333	105.22%	82.27%
H20	7,471	6,211	13,682	102.62%	83.13%
H21	6,101	5,323	11,424	83.50%	87.25%
H22	5,827	5,116	10,943	95.79%	87.80%
H23	7,308	5,760	13,068	119.42%	78.82%
H24	5,064	4,920	9,984	76.40%	97.16%
H25	5,940	4,848	10,788	108.05%	81.62%
H26	6,372	5,424	11,796	109.34%	85.12%
H27	6,900	5,064	11,964	101.42%	73.39%
H28	3,516	1,644	5,160	43.13%	46.76%
H29	5,232	4,332	9,564	185.35%	82.80%
H30	5,712	3,900	9,612	100.50%	68.28%
R1	5,796	4,344	10,140	105.49%	74.95%



38 西里生花店前〔健軍商店街〕

①栄町方面 ②電車通り	平日(10/25)			日曜(10/27)			合計
	①→②	②→①	平日小計	①→②	②→①	日曜小計	
08:00~	132	264	396	120	48	168	564
09:00~	168	120	288	120	60	180	468
10:00~	228	192	420	144	120	264	684
11:00~	288	336	624	240	180	420	1,044
12:00~	204	240	444	240	144	384	828
13:00~	120	204	324	132	204	336	660
14:00~	180	240	420	120	300	420	840
15:00~	180	264	444	240	60	300	744
16:00~	84	276	360	216	180	396	756
17:00~	204	324	528	132	204	336	864
18:00~	216	204	420	96	144	240	660
19:00~	108	288	396	192	156	348	744
合計	2,112	2,952	5,064	1,992	1,800	3,792	8,856

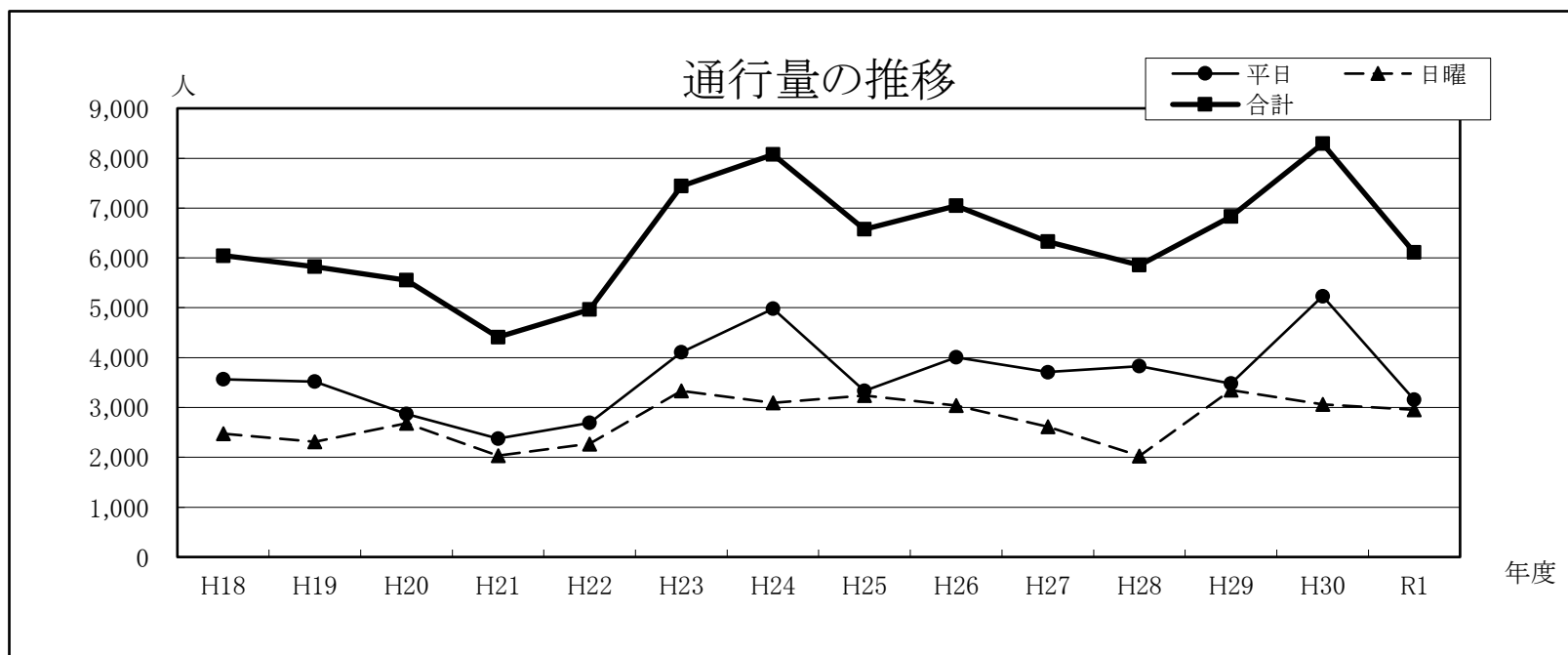
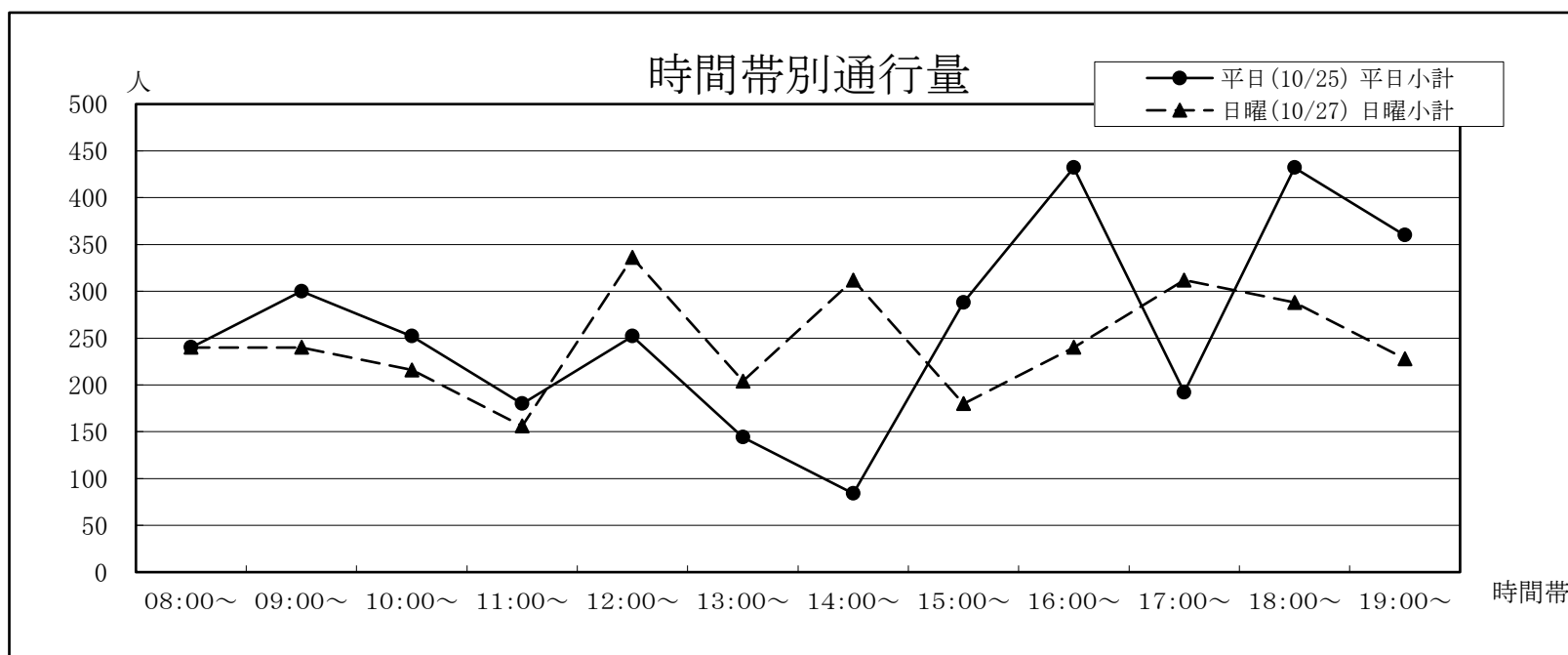
年	平日	日曜	合計	今回調査/ 前回調査	休日調査/ 平日調査
H18	6,930	5,192	12,122	83.75%	74.92%
H19	6,578	4,979	11,557	95.34%	75.69%
H20	6,887	5,508	12,395	107.25%	79.98%
H21	5,882	4,816	10,698	86.31%	81.88%
H22	6,059	5,284	11,343	106.03%	87.21%
H23	6,612	5,436	12,048	106.22%	82.21%
H24	6,372	5,376	11,748	97.51%	84.37%
H25	6,084	4,776	10,860	92.44%	78.50%
H26	5,832	5,004	10,836	99.78%	85.80%
H27	7,032	5,664	12,696	117.17%	80.55%
H28	4,668	2,664	7,332	57.75%	57.07%
H29	5,400	3,468	8,868	120.95%	64.22%
H30	5,232	4,008	9,240	104.19%	76.61%
R1	5,064	3,792	8,856	95.84%	74.88%



39 子飼商店街スクランブル交差点側入口〔子飼商店街〕

①子飼交差点 ②商店街	平日(10/25)			日曜(10/27)			合計
	①→②	②→①	平日小計	①→②	②→①	日曜小計	
08:00~	132	108	240	156	84	240	480
09:00~	192	108	300	144	96	240	540
10:00~	120	132	252	156	60	216	468
11:00~	72	108	180	96	60	156	336
12:00~	108	144	252	168	168	336	588
13:00~	36	108	144	96	108	204	348
14:00~	24	60	84	240	72	312	396
15:00~	120	168	288	48	132	180	468
16:00~	312	120	432	96	144	240	672
17:00~	132	60	192	204	108	312	504
18:00~	252	180	432	120	168	288	720
19:00~	168	192	360	108	120	228	588
合計	1,668	1,488	3,156	1,632	1,320	2,952	6,108

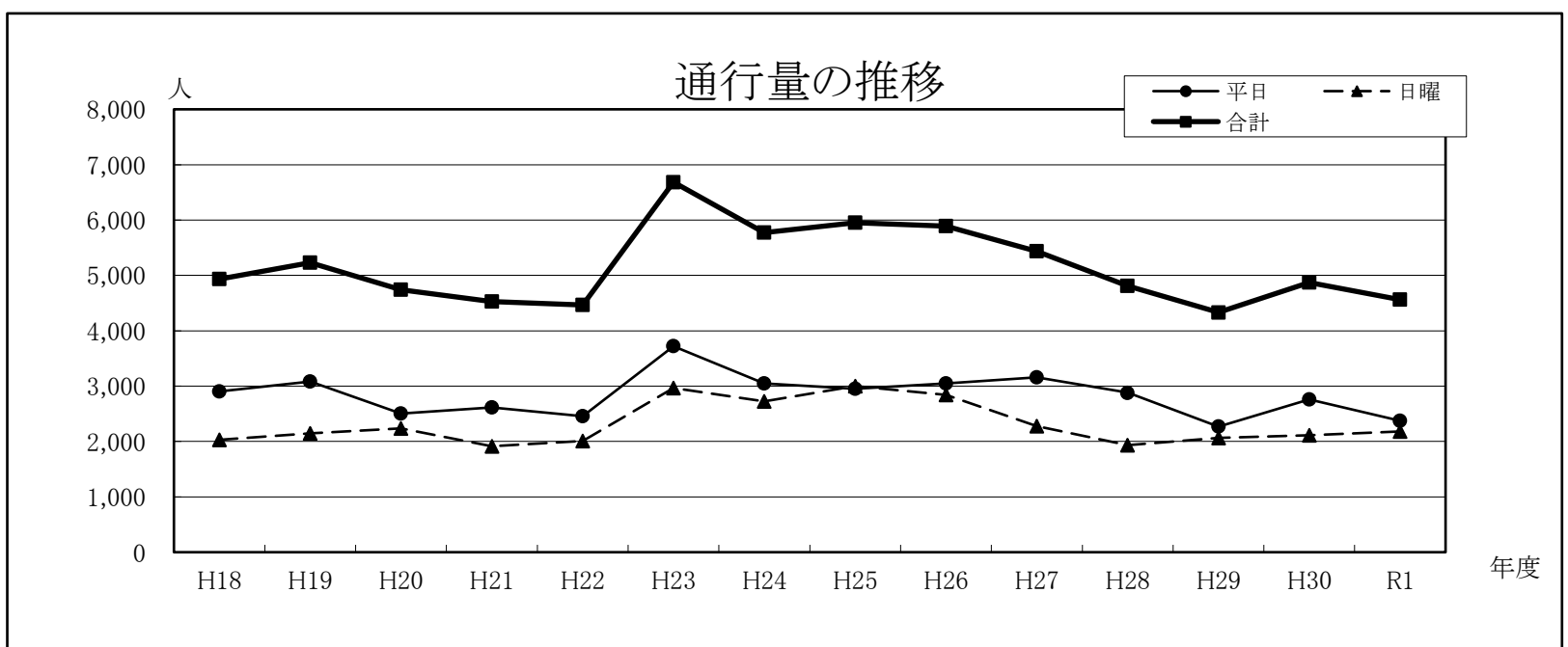
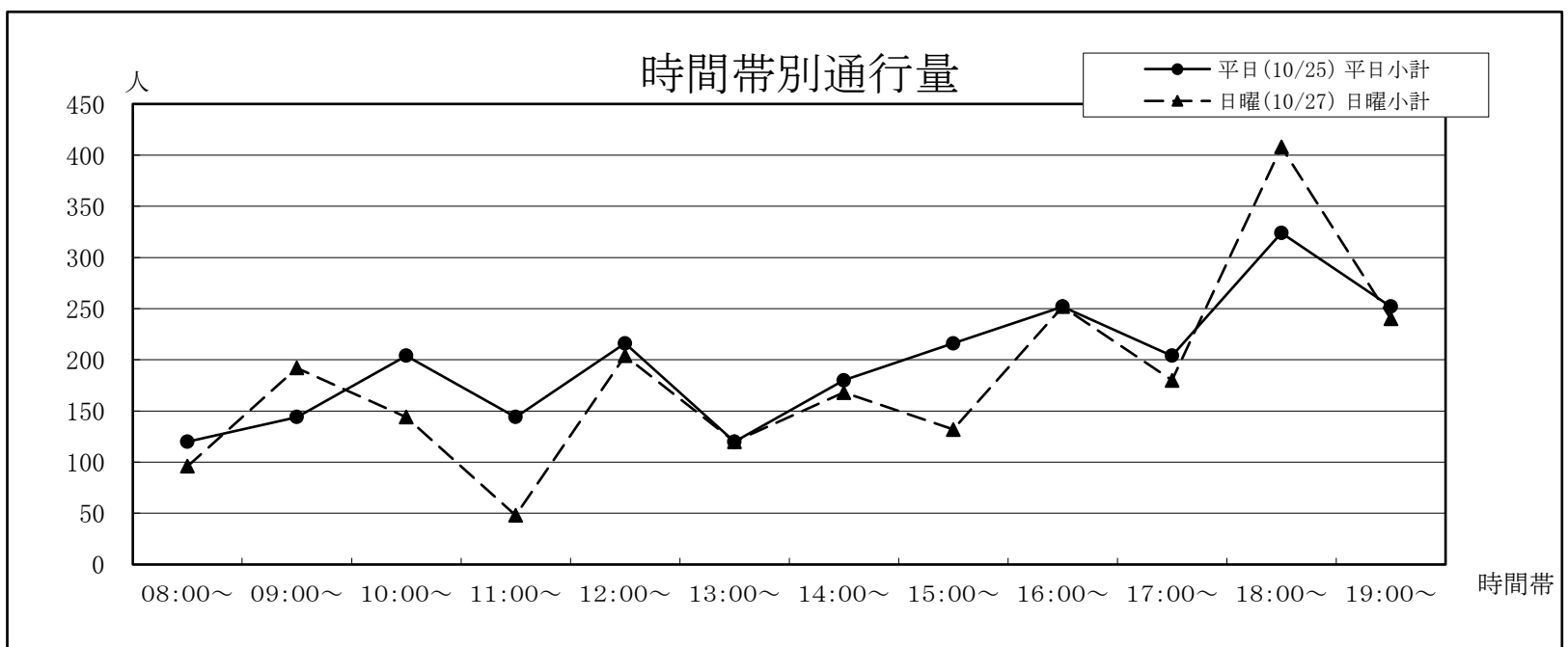
年	平日	日曜	合計	今回調査/ 前回調査	休日調査/ 平日調査
H18	3,567	2,477	6,044	94.16%	69.44%
H19	3,515	2,311	5,826	96.39%	65.75%
H20	2,866	2,684	5,550	95.26%	93.65%
H21	2,376	2,035	4,411	79.48%	85.65%
H22	2,694	2,269	4,963	112.51%	84.22%
H23	4,104	3,336	7,440	149.91%	81.29%
H24	4,980	3,096	8,076	108.55%	62.17%
H25	3,336	3,240	6,576	81.43%	97.12%
H26	4,008	3,036	7,044	107.12%	75.75%
H27	3,708	2,616	6,324	89.78%	70.55%
H28	3,828	2,028	5,856	92.60%	52.98%
H29	3,480	3,348	6,828	116.60%	96.21%
H30	5,232	3,060	8,292	121.44%	58.49%
R1	3,156	2,952	6,108	73.66%	93.54%



40 石井食料品店前〔子飼商店街〕

①商店街	平日(10/25)			日曜(10/27)			合計
	①→②	②→①	平日小計	①→②	②→①	日曜小計	
②子飼交差点							
08:00~	60	60	120	60	36	96	216
09:00~	108	36	144	144	48	192	336
10:00~	96	108	204	72	72	144	348
11:00~	72	72	144	48	0	48	192
12:00~	72	144	216	132	72	204	420
13:00~	72	48	120	72	48	120	240
14:00~	96	84	180	48	120	168	348
15:00~	120	96	216	48	84	132	348
16:00~	180	72	252	108	144	252	504
17:00~	84	120	204	108	72	180	384
18:00~	240	84	324	300	108	408	732
19:00~	144	108	252	72	168	240	492
合計	1,344	1,032	2,376	1,212	972	2,184	4,560

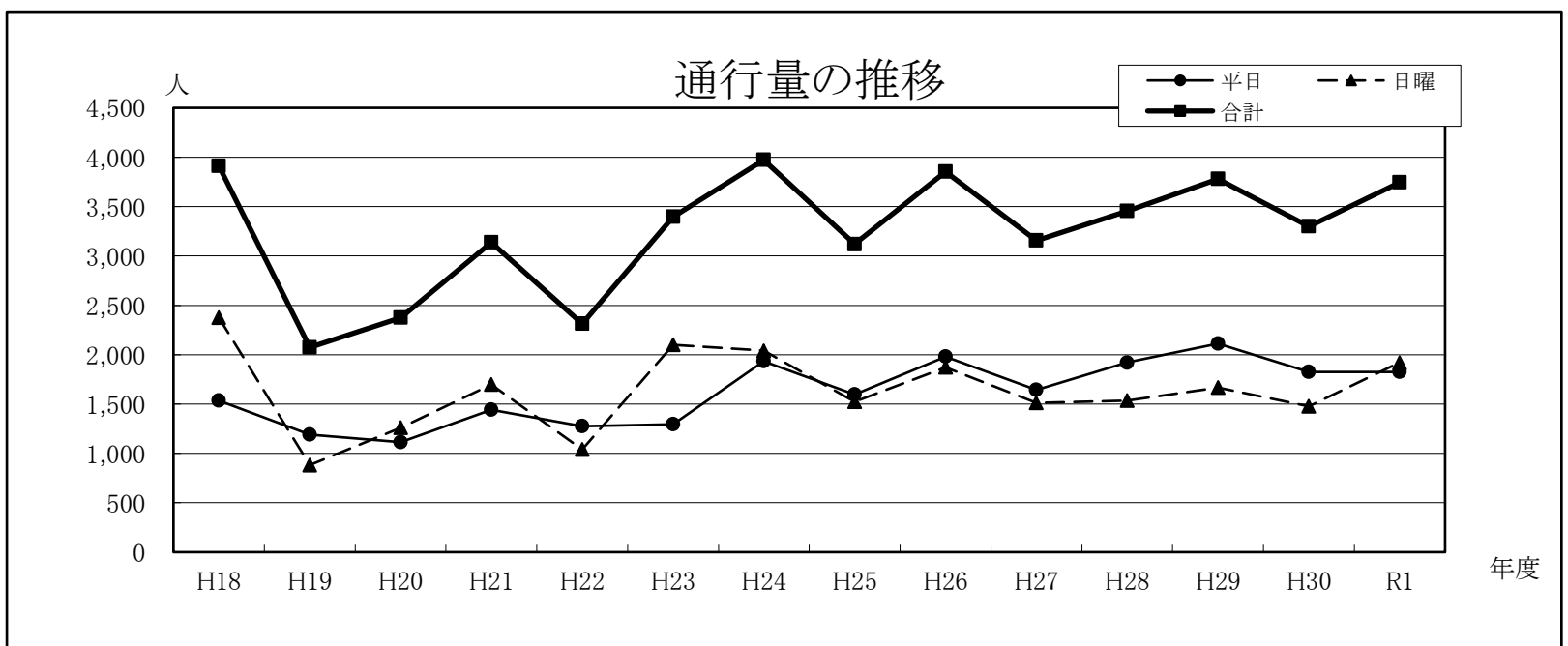
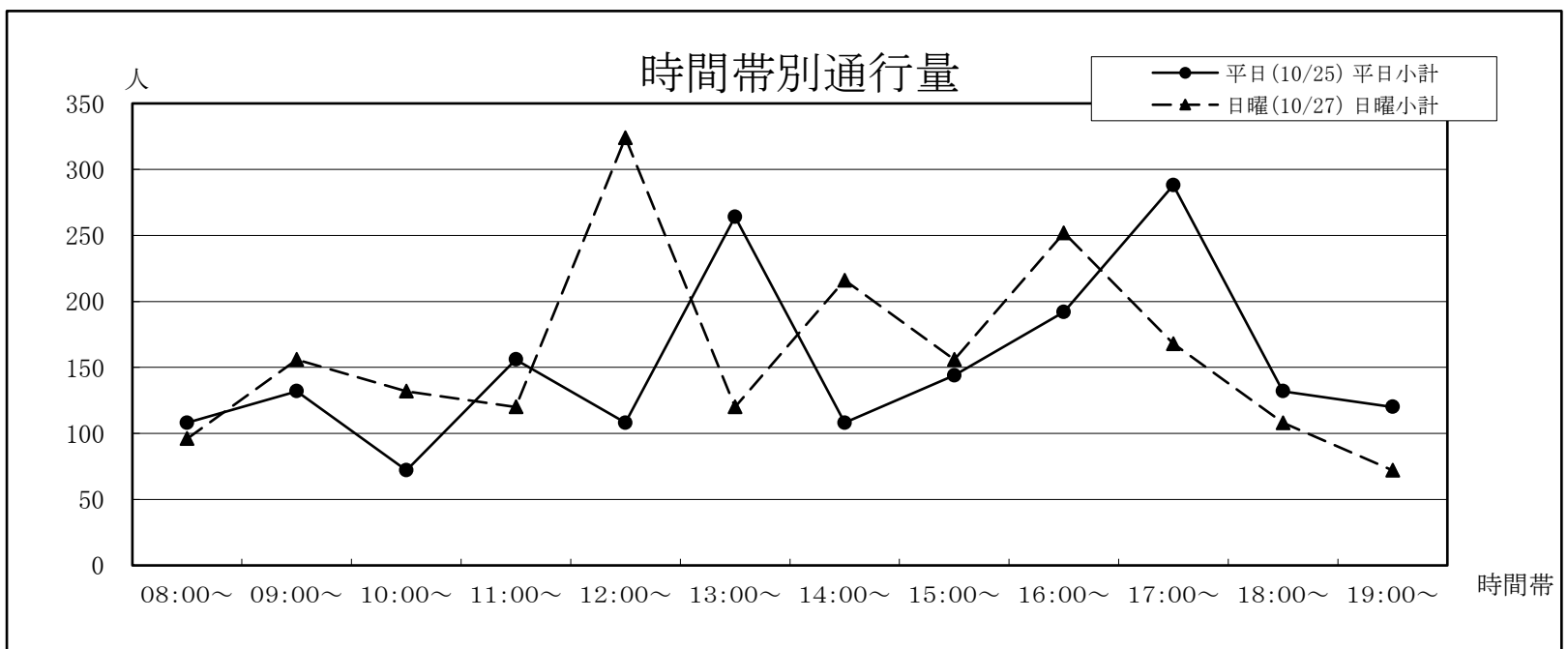
年	平日	日曜	合計	今回調査/ 前回調査	休日調査/ 平日調査
H18	2,901	2,031	4,932	89.89%	70.01%
H19	3,085	2,146	5,231	106.06%	69.56%
H20	2,506	2,235	4,741	90.63%	89.19%
H21	2,615	1,914	4,529	95.53%	73.19%
H22	2,457	2,009	4,466	98.61%	81.77%
H23	3,720	2,964	6,684	149.66%	79.68%
H24	3,048	2,724	5,772	86.36%	89.37%
H25	2,952	3,000	5,952	103.12%	101.63%
H26	3,048	2,844	5,892	98.99%	93.31%
H27	3,156	2,280	5,436	92.26%	72.24%
H28	2,880	1,932	4,812	88.52%	67.08%
H29	2,268	2,064	4,332	90.02%	91.01%
H30	2,760	2,112	4,872	112.47%	76.52%
R1	2,376	2,184	4,560	93.60%	91.92%



41 スズヤ時計店横〔水前寺〕

①電車通り ②水前寺公園	平日(10/25)			日曜(10/27)			合計
	①→②	②→①	平日小計	①→②	②→①	日曜小計	
08:00~	72	36	108	36	60	96	204
09:00~	60	72	132	108	48	156	288
10:00~	24	48	72	36	96	132	204
11:00~	48	108	156	48	72	120	276
12:00~	60	48	108	204	120	324	432
13:00~	168	96	264	60	60	120	384
14:00~	48	60	108	144	72	216	324
15:00~	108	36	144	48	108	156	300
16:00~	120	72	192	180	72	252	444
17:00~	168	120	288	48	120	168	456
18:00~	48	84	132	60	48	108	240
19:00~	48	72	120	36	36	72	192
合計	972	852	1,824	1,008	912	1,920	3,744

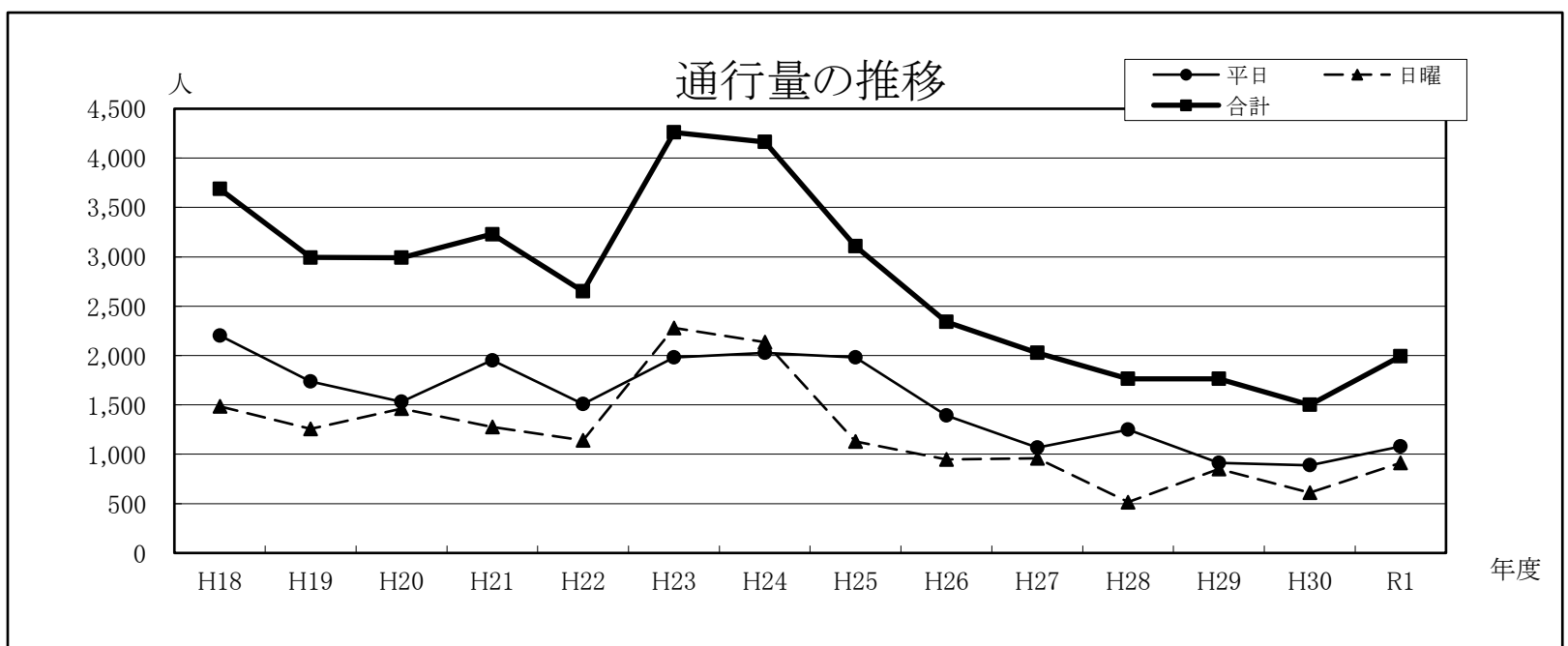
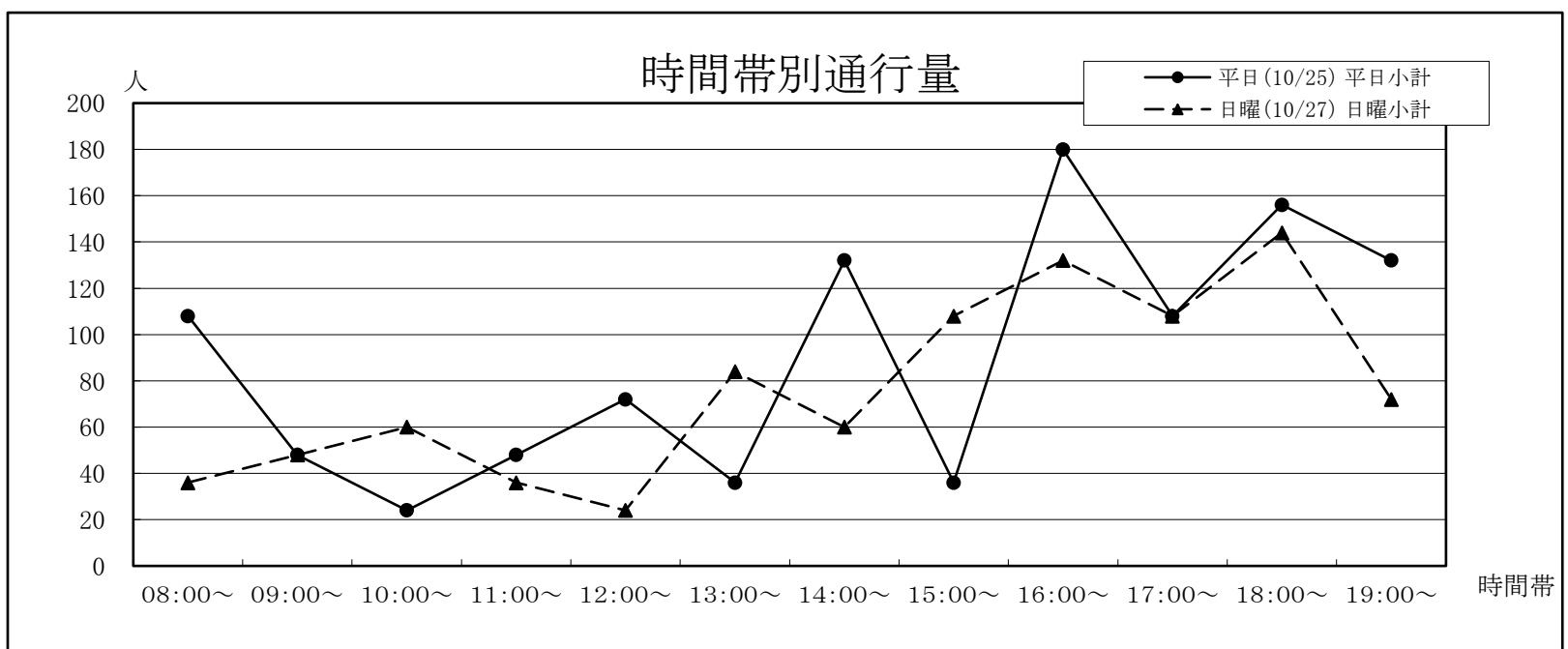
年	平日	日曜	合計	今回調査/ 前回調査	休日調査/ 平日調査
H18	1,535	2,375	3,910	97.31%	154.72%
H19	1,192	882	2,074	53.04%	73.99%
H20	1,114	1,261	2,375	114.51%	113.20%
H21	1,442	1,696	3,138	132.13%	117.61%
H22	1,274	1,038	2,312	73.68%	81.48%
H23	1,296	2,100	3,396	146.89%	162.04%
H24	1,932	2,040	3,972	116.96%	105.59%
H25	1,596	1,524	3,120	78.55%	95.49%
H26	1,980	1,872	3,852	123.46%	94.55%
H27	1,644	1,512	3,156	81.93%	91.97%
H28	1,920	1,536	3,456	109.51%	80.00%
H29	2,112	1,668	3,780	109.38%	78.98%
H30	1,824	1,476	3,300	87.30%	80.92%
R1	1,824	1,920	3,744	113.45%	105.26%



42 すえふじ医院前〔水前寺〕

①江津湖方面 ②電車通り	平日(10/25)			日曜(10/27)			合計
	①→②	②→①	平日小計	①→②	②→①	日曜小計	
08:00~	108	0	108	24	12	36	144
09:00~	24	24	48	36	12	48	96
10:00~	24	0	24	24	36	60	84
11:00~	12	36	48	0	36	36	84
12:00~	12	60	72	12	12	24	96
13:00~	24	12	36	36	48	84	120
14:00~	24	108	132	24	36	60	192
15:00~	0	36	36	60	48	108	144
16:00~	24	156	180	96	36	132	312
17:00~	48	60	108	36	72	108	216
18:00~	48	108	156	12	132	144	300
19:00~	60	72	132	60	12	72	204
合計	408	672	1,080	420	492	912	1,992

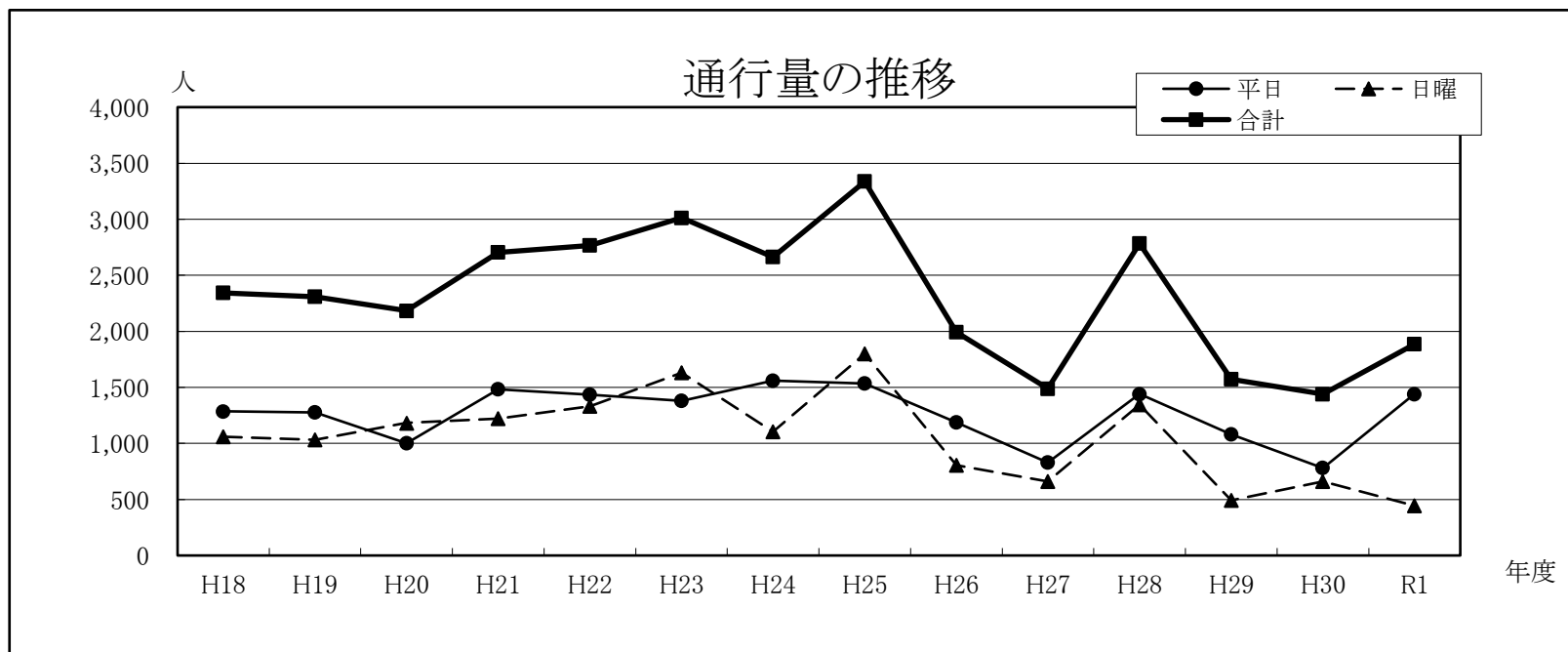
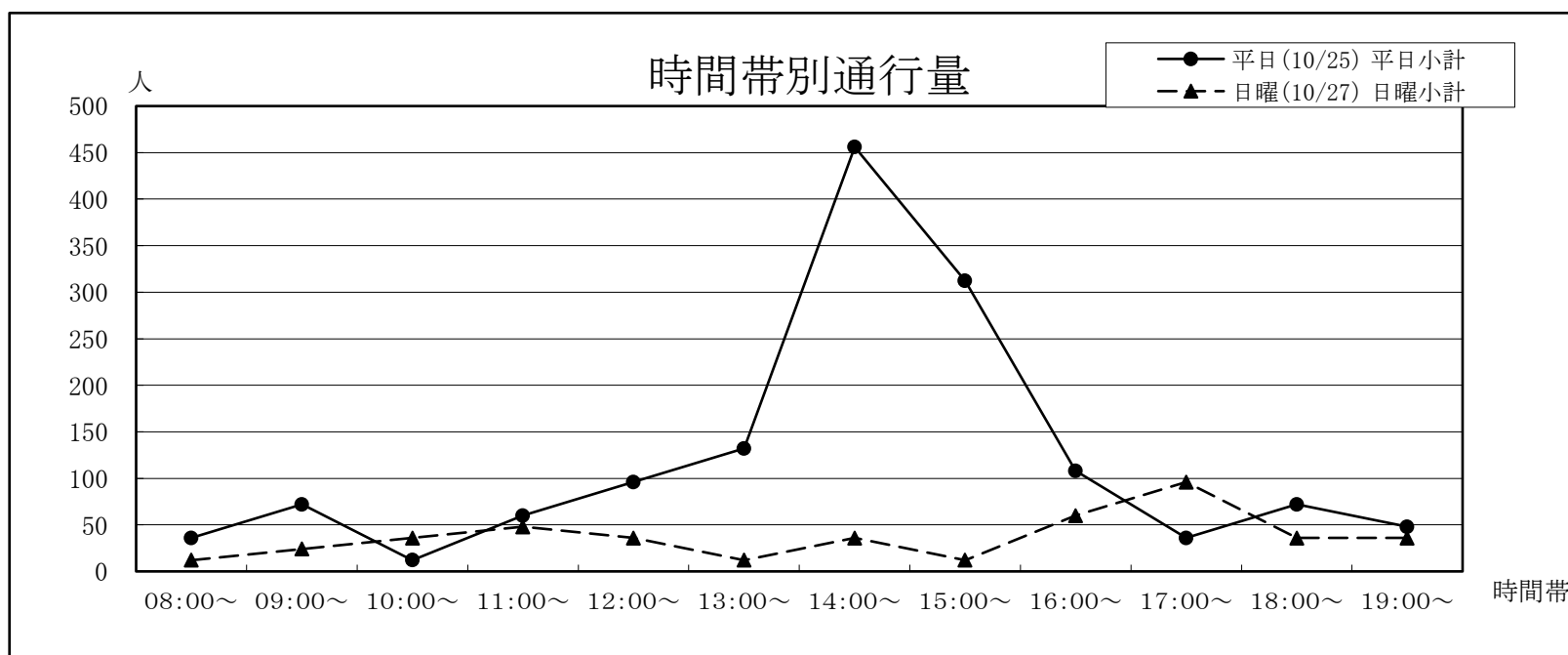
年	平日	日曜	合計	今回調査/ 前回調査	休日調査/ 平日調査
H18	2,203	1,484	3,687	95.72%	67.36%
H19	1,737	1,256	2,993	81.18%	72.31%
H20	1,531	1,461	2,992	99.97%	95.43%
H21	1,952	1,277	3,229	107.92%	65.42%
H22	1,510	1,140	2,650	82.07%	75.50%
H23	1,980	2,280	4,260	160.75%	115.15%
H24	2,028	2,136	4,164	97.75%	105.33%
H25	1,980	1,128	3,108	74.64%	56.97%
H26	1,392	948	2,340	75.29%	68.10%
H27	1,068	960	2,028	86.67%	89.89%
H28	1,248	516	1,764	86.98%	41.35%
H29	912	852	1,764	100.00%	93.42%
H30	888	612	1,500	85.03%	68.92%
R1	1,080	912	1,992	132.80%	84.44%



43 肥後銀行楠支店前〔武蔵ヶ丘〕

①九州自動車道 ②楠	平日(10/25)			日曜(10/27)			合計
	①→②	②→①	平日小計	①→②	②→①	日曜小計	
08:00~	24	12	36	12	0	12	48
09:00~	48	24	72	0	24	24	96
10:00~	12	0	12	24	12	36	48
11:00~	24	36	60	12	36	48	108
12:00~	48	48	96	36	0	36	132
13:00~	108	24	132	0	12	12	144
14:00~	444	12	456	12	24	36	492
15:00~	276	36	312	12	0	12	324
16:00~	72	36	108	24	36	60	168
17:00~	12	24	36	12	84	96	132
18:00~	72	0	72	36	0	36	108
19:00~	36	12	48	36	0	36	84
合計	1,176	264	1,440	216	228	444	1,884

年	平日	日曜	合計	今回調査/ 前回調査	休日調査/ 平日調査
H18	1,285	1,059	2,344	95.21%	82.41%
H19	1,278	1,032	2,310	98.55%	80.75%
H20	1,001	1,182	2,183	94.50%	118.08%
H21	1,483	1,221	2,704	123.87%	82.33%
H22	1,434	1,331	2,765	102.26%	92.82%
H23	1,380	1,632	3,012	108.93%	118.26%
H24	1,560	1,104	2,664	88.45%	70.77%
H25	1,536	1,800	3,336	125.23%	117.19%
H26	1,188	804	1,992	59.71%	67.68%
H27	828	660	1,488	74.70%	79.71%
H28	1,440	1,344	2,784	187.10%	93.33%
H29	1,080	492	1,572	56.47%	45.56%
H30	780	660	1,440	91.60%	84.62%
R1	1,440	444	1,884	130.83%	30.83%



44 ムサシプラザ前〔武蔵ヶ丘〕

①九州自動車道 ②光の森	平日(10/25)			日曜(10/27)			合計
	①→②	②→①	平日小計	①→②	②→①	日曜小計	
08:00~	0	12	12	0	12	12	24
09:00~	0	0	0	0	0	0	0
10:00~	24	12	36	36	36	72	108
11:00~	24	36	60	12	24	36	96
12:00~	36	0	36	12	0	12	48
13:00~	0	276	276	12	12	24	300
14:00~	36	240	276	24	72	96	372
15:00~	12	384	396	0	12	12	408
16:00~	60	48	108	24	24	48	156
17:00~	48	24	72	72	96	168	240
18:00~	0	36	36	12	12	24	60
19:00~	12	48	60	0	12	12	72
合計	252	1,116	1,368	204	312	516	1,884

年	平日	日曜	合計	今回調査/ 前回調査	休日調査/ 平日調査
H18	1,678	1,238	2,916	78.49%	73.78%
H19	1,412	980	2,392	82.03%	69.41%
H20	1,092	1,261	2,353	98.37%	115.48%
H21	1,542	1,208	2,750	116.87%	78.34%
H22	1,220	1,041	2,261	82.22%	85.33%
H23	1,308	1,932	3,240	143.30%	147.71%
H24	1,572	1,404	2,976	91.85%	89.31%
H25	1,344	1,848	3,192	107.26%	137.50%
H26	816	900	1,716	53.76%	110.29%
H27	900	840	1,740	101.40%	93.33%
H28	1,980	1,620	3,600	206.90%	81.82%
H29	2,064	564	2,628	73.00%	27.33%
H30	912	936	1,848	70.32%	102.63%
R1	1,368	516	1,884	101.95%	37.72%

