

令和2年度
商店街通行量調査
結果報告書

令和3年（2021年）3月

熊本市・熊本商工会議所

．調査の概要

1．調査日時

令和2年(2020年)10月9日(金)

令和2年(2020年)10月11日(日)

各日午前8時～午後8時の12時間

2．調査地点

(1) 調査地点数

市内主要商店街44地点

(中心商店街32地点+熊本駅・地域商店街12地点)

調査地点の詳細は「3．調査地点一覧」をご参照ください。

(2) 調査地点の追加・調査地点名の変更

(調査地点の追加)

なし

(調査地点名の変更)

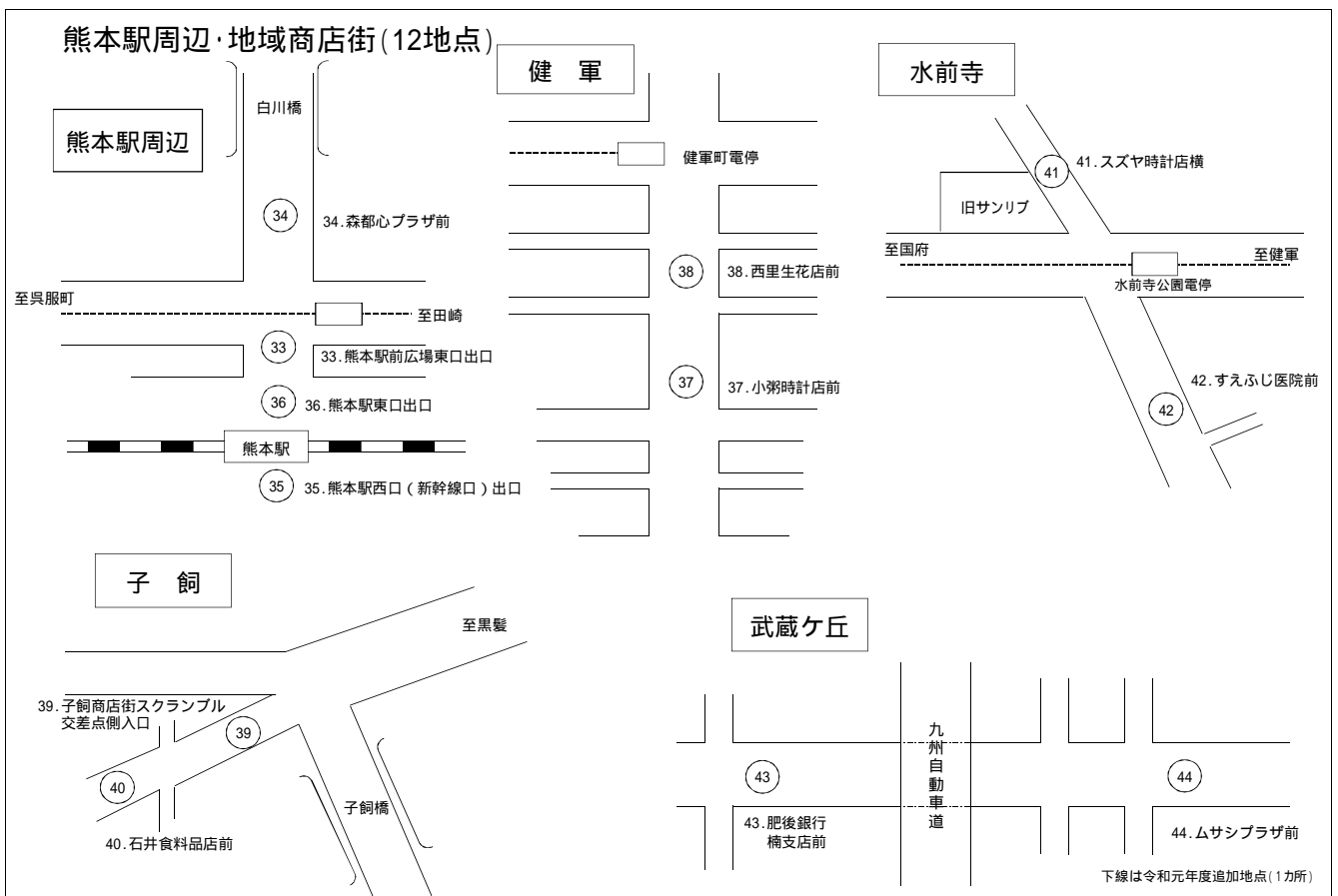
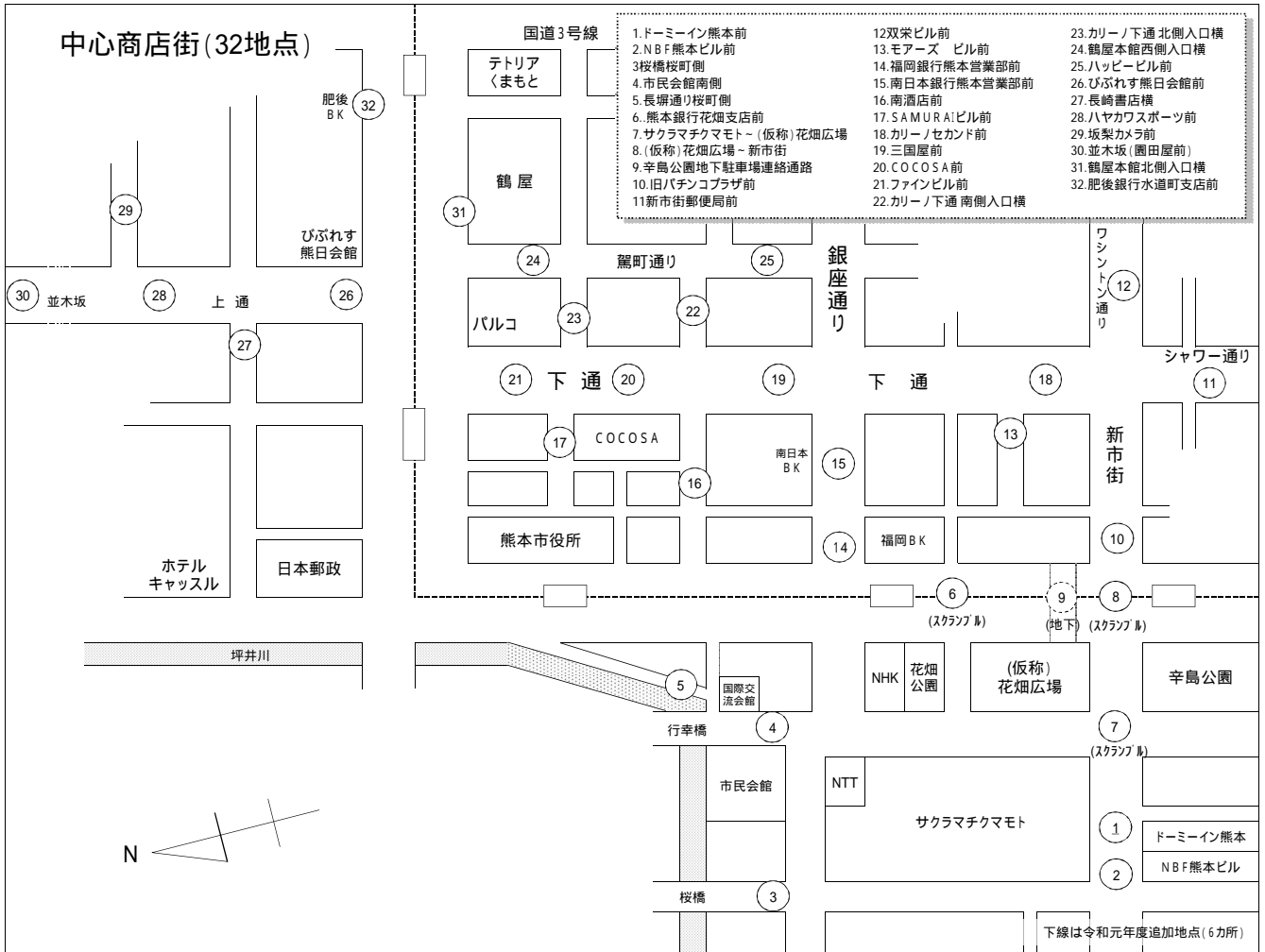
地点 .17

「山小屋ビル前」 「SAMURAIビル前」

3. 令和2年度調査地点一覧

地点	町名(通名)	調査地点	
1	桜町	ドーミーイン熊本前	
2	桜町	NBF熊本ビル前	
3	桜町	桜橋桜町側	
4	桜町	市民会館南側	
5	桜町	長堀通り桜町側	
6	桜町	熊本銀行花畑支店前	スクランブル交差点
7	桜町	サクラマチクマモト~(仮称)花畑広場	スクランブル交差点
8	新市街	(仮称)花畑広場~新市街	スクランブル交差点
9	"	辛島公園地下駐車場連絡通路	
10	"	旧パチンコプラザ前	
11	シャワー通り	新市街郵便局前	
12	ワシントン通り	双栄ビル前	
13	プールスコート	モアーズビル前	
14	桜町	福岡銀行熊本営業部前	
15	銀座通り	南日本銀行熊本営業部前	
16	城見町通り	南酒店前	
17	市庁舎通り	SAMURAIビル前	
18	下通	カリノーセカンド前	
19	"	三国屋前	
20	"	COCOSA前	
21	"	ファインビル前	
22	安政町	カリノー下通 南側入口横	
23	下通	カリノー下通 北側入口横	
24	駕町通り	鶴屋本館西側入口横	
25	"	ハッピービル前	
26	上通	びぶれす熊日会館前	
27	"	長崎書店横	
28	"	ハヤカワスポーツ前	
29	"	坂梨カメラ前	
30	"	並木坂(園田屋前)	
31	水道町	鶴屋本館北側入口横	
32	"	肥後銀行水道町支店前	
中心商店街 計32地点			
33	熊本駅周辺	熊本駅前広場東口出口	
34	"	森都心プラザ前	
35	"	熊本駅西口(新幹線口)出口	
36	"	熊本駅東口出口	
37	健軍商店街	小粥時計店前	
38	"	西里生花店前	
39	子飼商店街	子飼商店街スクランブル交差点側入口	
40	"	石井食料品店前	
41	水前寺	スズヤ時計店横	
42	"	すえふじ医院前	
43	武蔵ヶ丘	肥後銀行楠支店前	
44	"	ムサシプラザ前	
熊本駅・地域商店街 計12地点			
合計 44地点			

4. 調査地点図



II. 調査結果

1. 調査結果の概要

(1) 調査結果の前提

商店街通行量調査は、中心商店街及び熊本駅周辺・地域商店街の44地点を通過する歩行者等を行方向別に計測したものであり、同一歩行者等が近接した各調査地点を通過する場合や折り返して同じ調査地点を再び通過する場合は、調査地点においてそれぞれ1人として計測している。

そのため、各調査地点の歩行者等を合算している全体の通行量人数については、実質的な歩行者等の人数ではなく、あくまでも管内商店街の歩行者等通行量を概略的に現す指標である。

※平成23年度から調査時期及び計測方法を変更しているため、平成22年度以前の調査結果との単純な比較はできない。

(2) 調査日の天候

調査日	天候の概要	参考：前回調査時の天候
【平日】 令和2年 10月09日（金）	天 気：曇時々晴 最高気温：26.8℃（対前回比 +2.0℃） 最低気温：18.8℃（対前回比 +0.7℃） 湿 度：63%（対前回比 -22%）	令和元年10月25日（金） 天 気：曇時々晴一時雨 最高気温：24.8℃ 最低気温：18.1℃ 湿 度：85%
【休日】 令和2年 10月11日（日）	天 気：晴時々曇 最高気温：27.9℃（対前回比 +5.5℃） 最低気温：19.0℃（対前回比 +4.7℃） 湿 度：70%（対前回比 +1%）	令和元年10月27日（日） 天 気：晴時々曇 最高気温：22.4℃ 最低気温：14.3℃ 湿 度：69%

※気象庁HP（熊本地方気象台）

(3) 前回調査（令和元年（2019年）10月）以降の主な動き

- 「熊本城ホール」グランドオープン（令和元年（2019年）12月1日）
- 「熊本パルコ」ビル建て替えのため閉店（令和2年（2020年）2月29日）

2. 調査結果

(1) 全体の通行量 **44地点合計**

項目	令和元年度	令和2年度	対前年度比較	
			通行量	増減率
平日	433,296人	303,216人	△130,080人	△30.02%
日曜	486,732人	324,564人	△162,168人	△33.32%
合計	920,028人	627,780人	△292,248人	△31.77%

(2) 商店街の通行量の内訳

① 中心商店街の通行量 (32地点)

項目	令和元年度	令和2年度	対前年度比較	
			通行量	増減率
平日	346,416人	250,398人	△96,018人	△27.72%
日曜	410,316人	277,728人	△132,588人	△32.31%
合計	756,732人	528,126人	△228,606人	△30.21%

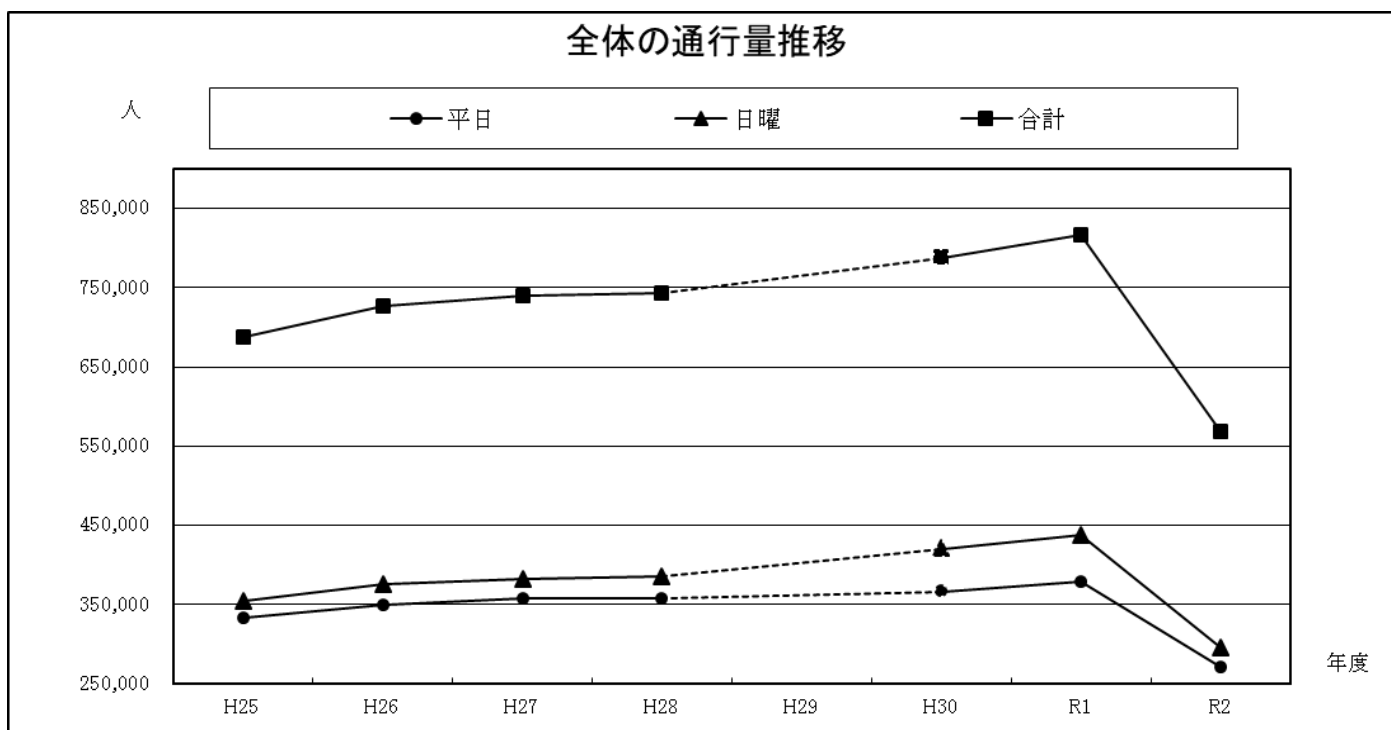
② 熊本駅周辺の通行量 (4地点)

項目	令和元年度	令和2年度	対前年度比較	
			通行量	増減率
平日	64,776人	37,878人	△26,898人	△41.52%
日曜	59,352人	33,984人	△25,368人	△42.74%
合計	124,128人	71,862人	△52,266人	△42.11%

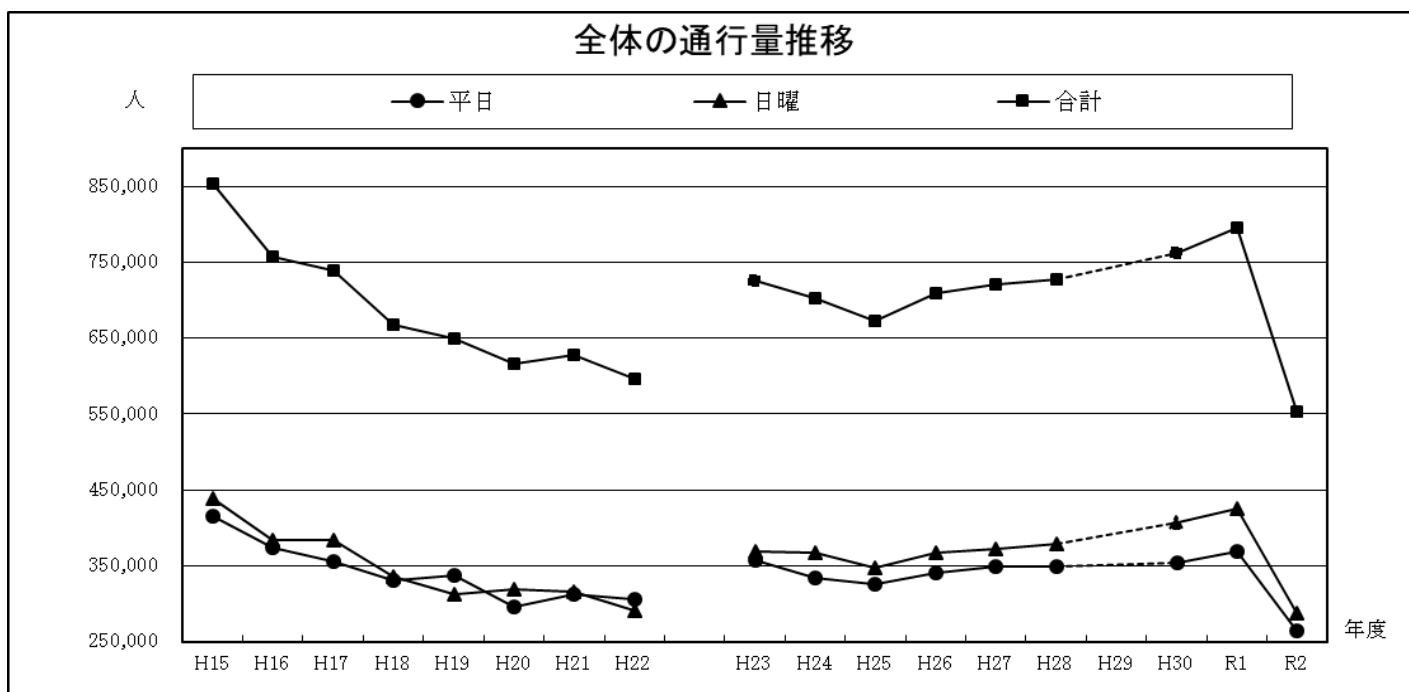
③ 地域商店街の通行量 (8地点) 健軍・子飼・水前寺・武蔵ヶ丘の各2地点

項目	令和元年度	令和2年度	対前年度比較	
			通行量	増減率
平日	22,104人	14,940人	△7,164人	△32.41%
日曜	17,064人	12,852人	△4,212人	△24.68%
合計	39,168人	27,792人	△11,376人	△29.04%

<令和元年度に追加した地点を除く 37 地点合計の推移>



<平成 25 年以降に新たに追加した「熊本駅西口(新幹線口)出口」を除く 36 地点合計の推移>



※1 平成22年度までは8月調査。平成23年度から10月調査。

※2 平成22年度までは12時間連続計測。平成23年度から各時間5分計測(通行量は計測値に12を乗じた値)。

※3 平成29年度は大型イベント(夢まちランド)の影響があるため、経年比較に含めない。

3. 地区別概要（前年度との比較）

（1）中心商店街の地区別概要

①桜町周辺地区（調査地点1～7、14）

No.	調査地点	令和元年度（人）			令和2年度（人）			対前年度比増減率（％）		
		平日	日曜	合計	平日	日曜	合計	平日	日曜	合計
1	ドーミーイン熊本前	2,688	2,136	4,824	1,668	1,218	2,886	△ 37.95	△ 42.98	△ 40.17
2	NBF熊本ビル前	4,236	3,636	7,872	2,700	2,592	5,292	△ 36.26	△ 28.71	△ 32.77
3	桜橋桜町側	2,220	1,608	3,828	1,782	1,506	3,288	△ 19.73	△ 6.34	△ 14.11
4	市民会館南側	4,512	5,652	10,164	2,208	3,600	5,808	△ 51.06	△ 36.31	△ 42.86
5	長堀通り桜町側	3,600	4,512	8,112	2,028	2,232	4,260	△ 43.67	△ 50.53	△ 47.49
6	熊本銀行花畑支店前	5,748	5,448	11,196	3,318	2,946	6,264	△ 42.28	△ 45.93	△ 44.05
7	サクラマチクマモト～（仮称）花畑広場	4,404	4,248	8,652	6,834	4,188	11,022	55.18	△ 1.41	27.39
14	福岡銀行熊本営業部前	6,216	4,392	10,608	4,788	3,072	7,860	△ 22.97	△ 30.05	△ 25.90
小計		33,624	31,632	54,648	25,326	21,354	38,820	△ 24.68	△ 32.49	△ 28.96

②新市街及び新市街周辺地区（調査地点8～12）

No.	調査地点	令和元年度（人）			令和2年度（人）			対前年度比増減率（％）		
		平日	日曜	合計	平日	日曜	合計	平日	日曜	合計
8	（仮称）花畑広場～新市街	17,508	26,736	44,244	9,486	13,104	22,590	△ 45.82	△ 50.99	△ 48.94
9	辛島公園地下駐車場連絡通路	1,620	1,200	2,820	2,436	2,208	4,644	50.37	84.00	64.68
10	旧パチンコプラザ前	18,636	25,980	44,616	12,540	15,456	27,996	△ 32.71	△ 40.51	△ 37.25
11	新市街郵便局前	5,472	4,908	10,380	4,512	3,516	8,028	△ 17.54	△ 28.36	△ 22.66
12	双栄ビル前	6,588	4,932	11,520	3,156	2,436	5,592	△ 52.09	△ 50.61	△ 51.46
小計		49,824	63,756	113,580	32,130	36,720	68,850	△ 35.51	△ 42.41	△ 39.38

③下通及び下通周辺地区（調査地点13、15～25）

No.	調査地点	令和元年度（人）			令和2年度（人）			対前年度比増減率（％）		
		平日	日曜	合計	平日	日曜	合計	平日	日曜	合計
13	モアーズIIビル前	3,660	2,616	6,276	2,520	2,064	4,584	△ 31.15	△ 21.10	△ 26.96
15	南日本銀行熊本営業部前	7,680	6,264	13,944	5,748	3,552	9,300	△ 25.16	△ 43.30	△ 33.30
16	南酒店前	6,696	6,312	13,008	5,448	4,440	9,888	△ 18.64	△ 29.66	△ 23.99
17	SAMURAIビル前	7,224	4,656	11,880	5,532	3,324	8,856	△ 23.42	△ 28.61	△ 25.45
18	カーリーノセカンド前	26,196	30,504	56,700	18,120	20,676	38,796	△ 30.83	△ 32.22	△ 31.58
19	三国屋前	27,168	37,368	64,536	18,930	25,566	44,496	△ 30.32	△ 31.58	△ 31.05
20	COCOSA前	30,492	39,732	70,224	21,036	29,292	50,328	△ 31.01	△ 26.28	△ 28.33
21	ファインビル前	30,384	47,820	78,204	19,950	26,904	46,854	△ 34.34	△ 43.74	△ 40.09
22	カーリーノ下通 南側入口横	7,968	7,968	15,936	6,804	6,348	13,152	△ 14.61	△ 20.33	△ 17.47
23	カーリーノ下通 北側入口横	15,348	16,752	32,100	11,064	12,480	23,544	△ 27.91	△ 25.50	△ 26.65
24	鶴屋本館西側入口横	15,168	14,088	29,256	9,420	10,044	19,464	△ 37.90	△ 28.71	△ 33.47
25	ハッピービル前	7,368	7,560	14,928	5,460	4,992	10,452	△ 25.90	△ 33.97	△ 29.98
小計		185,352	221,640	406,992	130,032	149,682	279,714	△ 29.85	△ 32.47	△ 31.27

④上通及び上通周辺地区（調査地点26～30）

No.	調査地点	令和元年度（人）			令和2年度（人）			対前年度比増減率（％）		
		平日	日曜	合計	平日	日曜	合計	平日	日曜	合計
26	びぶれす熊日会館前	21,420	27,576	48,996	17,790	25,608	43,398	△ 16.95	△ 7.14	△ 11.43
27	長崎書店横	3,084	3,576	6,660	2,280	2,904	5,184	△ 26.07	△ 18.79	△ 22.16
28	ハヤカワスポーツ前	17,616	22,620	40,236	14,964	16,344	31,308	△ 15.05	△ 27.75	△ 22.19
29	坂梨カメラ前	3,924	3,972	7,896	3,264	2,280	5,544	△ 16.82	△ 42.60	△ 29.79
30	並木坂（園田屋前）	10,536	11,376	21,912	9,108	8,376	17,484	△ 13.55	△ 26.37	△ 20.21
小計		56,580	69,120	125,700	47,406	55,512	102,918	△ 16.21	△ 19.69	△ 18.12

⑤水道町周辺地区（調査地点31～32）

No.	調査地点	令和元年度（人）			令和2年度（人）			対前年度比増減率（％）		
		平日	日曜	合計	平日	日曜	合計	平日	日曜	合計
31	鶴屋本館北側入口横	15,348	19,692	35,040	10,464	10,860	21,324	△ 31.82	△ 44.85	△ 39.14
32	肥後銀行水道町支店前	5,688	4,476	10,164	5,040	3,600	8,640	△ 11.39	△ 19.57	△ 14.99
小計		21,036	24,168	45,204	15,504	14,460	29,964	△ 26.30	△ 40.17	△ 33.71

(2) 熊本駅周辺・地域商店街の地区別概要

①熊本駅周辺地区（調査地点33～36）

No.	調査地点	令和元年度（人）			令和2年度（人）			対前年度比増減率（％）		
		平日	日曜	合計	平日	日曜	合計	平日	日曜	合計
33	熊本駅前広場東口出口	19,116	18,384	37,500	10,362	8,856	19,218	△ 45.79	△ 51.83	△ 48.75
34	森都心プラザ前	4,272	2,268	6,540	3,780	2,916	6,696	△ 11.52	28.57	2.39
35	熊本駅西口（新幹線口）出口	11,100	11,232	22,332	7,632	8,136	15,768	△ 31.24	△ 27.56	△ 29.39
36	熊本駅東口出口	30,288	27,468	57,756	16,104	14,076	30,180	△ 46.83	△ 48.75	△ 47.75
小計		34,488	31,884	66,372	21,774	19,908	41,682	△ 36.86	△ 37.56	△ 37.20

②健軍地区（調査地点37～38）

No.	調査地点	令和元年度（人）			令和2年度（人）			対前年度比増減率（％）		
		平日	日曜	合計	平日	日曜	合計	平日	日曜	合計
37	小粥時計店前	5,796	4,344	10,140	3,840	3,372	7,212	△ 33.75	△ 22.38	△ 28.88
38	西里生花店前	5,064	3,792	8,856	3,888	3,204	7,092	△ 23.22	△ 15.51	△ 19.92
小計		10,860	8,136	18,996	7,728	6,576	14,304	△ 28.84	△ 19.17	△ 24.70

③子飼地区（調査地点39～40）

No.	調査地点	令和元年度（人）			令和2年度（人）			対前年度比増減率（％）		
		平日	日曜	合計	平日	日曜	合計	平日	日曜	合計
39	子飼商店街スクランブル交差点側入口	3,156	2,952	6,108	2,748	2,088	4,836	△ 12.93	△ 29.27	△ 20.83
40	石井食料品店前	2,376	2,184	4,560	1,620	1,596	3,216	△ 31.82	△ 26.92	△ 29.47
小計		5,532	5,136	10,668	4,368	3,684	8,052	△ 21.04	△ 28.27	△ 24.52

④水前寺地区（調査地点41～42）

No.	調査地点	令和元年度（人）			令和2年度（人）			対前年度比増減率（％）		
		平日	日曜	合計	平日	日曜	合計	平日	日曜	合計
41	スズヤ時計店横	1,824	1,920	3,744	852	588	1,440	△ 53.29	△ 69.38	△ 61.54
42	すえふじ医院前	1,080	912	1,992	780	528	1,308	△ 27.78	△ 42.11	△ 34.34
小計		2,904	2,832	5,736	1,632	1,116	2,748	△ 43.80	△ 60.59	△ 52.09

⑤武蔵ヶ丘地区（調査地点43～44）

No.	調査地点	令和元年度（人）			令和2年度（人）			対前年度比増減率（％）		
		平日	日曜	合計	平日	日曜	合計	平日	日曜	合計
43	肥後銀行楠支店前	1,440	444	1,884	624	480	1,104	△ 56.67	8.11	△ 41.40
44	ムサシプラザ前	1,368	516	1,884	588	996	1,584	△ 57.02	93.02	△ 15.92
小計		2,808	960	3,768	1,212	1,476	2,688	△ 56.84	53.75	△ 28.66

4. 各地点の調査結果と令和元年度調査結果との比較

町名(通名)	調査地点	令和元年度 (単位:人)			令和2年度 (単位:人)			前年度比較						
		平日	日曜	合計	平日	日曜	合計	平日		日曜		合計		
								増減人数	増減率	増減人数	増減率	増減人数	増減率	
1	桜町	ドーミーイン熊本前	2,688	2,136	4,824	1,668	1,218	2,886	1,020	37.95%	918	42.98%	1,938	40.17%
2	桜町	NBF熊本ビル前	4,236	3,636	7,872	2,700	2,592	5,292	1,536	36.26%	1,044	28.71%	2,580	32.77%
3	桜町	桜橋桜町側	2,220	1,608	3,828	1,782	1,506	3,288	438	19.73%	102	6.34%	540	14.11%
4	桜町	市民会館南側	4,512	5,652	10,164	2,208	3,600	5,808	2,304	51.06%	2,052	36.31%	4,356	42.86%
5	桜町	長堀通り桜町側	3,600	4,512	8,112	2,028	2,232	4,260	1,572	43.67%	2,280	50.53%	3,852	47.49%
6	西銀座通り	熊本銀行花畑支店前(スクランブル交差点)	5,748	5,448	11,196	3,318	2,946	6,264	2,430	42.28%	2,502	45.93%	4,932	44.05%
7	桜町	スクラマチクマモト(仮称)花畑広場(スクランブル交差点)	4,404	4,248	8,652	6,834	4,188	11,022	+2,430	55.18%	60	1.41%	+2,370	27.39%
8	新市街	(仮称)花畑広場～新市街(スクランブル交差点)	17,508	26,736	44,244	9,486	13,104	22,590	8,022	45.82%	13,632	50.99%	21,654	48.94%
9	新市街	幸島公園地下駐車場連絡通路	1,620	1,200	2,820	2,436	2,208	4,644	+816	50.37%	+1,008	84.00%	+1,824	64.68%
10	新市街	旧パチンコプラザ前	18,636	25,980	44,616	12,540	15,456	27,996	6,096	32.71%	10,524	40.51%	16,620	37.25%
11	シャワー通り	新市街郵便局前	5,472	4,908	10,380	4,512	3,516	8,028	960	17.54%	1,392	28.36%	2,352	22.66%
12	ワシントン通り	双栄ビル前	6,588	4,932	11,520	3,156	2,436	5,592	3,432	52.09%	2,496	50.61%	5,928	51.46%
13	ブルースコート	モアーズビル前	3,660	2,616	6,276	2,520	2,064	4,584	1,140	31.15%	552	21.10%	1,692	26.96%
14	桜町	福岡銀行熊本営業部前	6,216	4,392	10,608	4,788	3,072	7,860	1,428	22.97%	1,320	30.05%	2,748	25.90%
15	銀座通り	南日本銀行熊本営業部前	7,680	6,264	13,944	5,748	3,552	9,300	1,932	25.16%	2,712	43.30%	4,644	33.30%
16	城見町通り	南酒店前	6,696	6,312	13,008	5,448	4,440	9,888	1,248	18.64%	1,872	29.66%	3,120	23.99%
17	市庁舎通り	SAMURAIビル前	7,224	4,656	11,880	5,532	3,324	8,856	1,692	23.42%	1,332	28.61%	3,024	25.45%
18	下通	カーリーセカンド前	26,196	30,504	56,700	18,120	20,676	38,796	8,076	30.83%	9,828	32.22%	17,904	31.58%
19	下通	三国屋前	27,168	37,368	64,536	18,930	25,566	44,496	8,238	30.32%	11,802	31.58%	20,040	31.05%
20	下通	COCOSA前	30,492	39,732	70,224	21,036	29,292	50,328	9,456	31.01%	10,440	26.28%	19,896	28.33%
21	下通	ファインビル前	30,384	47,820	78,204	19,950	26,904	46,854	10,434	34.34%	20,916	43.74%	31,350	40.09%
22	安政町	カーリー下通 南側入口横	7,968	7,968	15,936	6,804	6,348	13,152	1,164	14.61%	1,620	20.33%	2,784	17.47%
23	下通	カーリー下通 北側入口横	15,348	16,752	32,100	11,064	12,480	23,544	4,284	27.91%	4,272	25.50%	8,556	26.65%
24	駕町通り	鶴屋本館西側入口横	15,168	14,088	29,256	9,420	10,044	19,464	5,748	37.90%	4,044	28.71%	9,792	33.47%
25	駕町通り	ハッピービル前	7,368	7,560	14,928	5,460	4,992	10,452	1,908	25.90%	2,568	33.97%	4,476	29.98%
26	上通	びぶれす熊日会館前	21,420	27,576	48,996	17,790	25,608	43,398	3,630	16.95%	1,968	7.14%	5,598	11.43%
27	上通	長崎書店横	3,084	3,576	6,660	2,280	2,904	5,184	804	26.07%	672	18.79%	1,476	22.16%
28	上通	ハヤカワスポーツ前	17,616	22,620	40,236	14,964	16,344	31,308	2,652	15.05%	6,276	27.75%	8,928	22.19%
29	上通	坂梨カメラ前	3,924	3,972	7,896	3,264	2,280	5,544	660	16.82%	1,692	42.60%	2,352	29.79%
30	上通	並木坂(園田屋前)	10,536	11,376	21,912	9,108	8,376	17,484	1,428	13.55%	3,000	26.37%	4,428	20.21%
31	水道町	鶴屋本館北側入口横	15,348	19,692	35,040	10,464	10,860	21,324	4,884	31.82%	8,832	44.85%	13,716	39.14%
32	水道町	肥後銀行水道町支店前	5,688	4,476	10,164	5,040	3,600	8,640	648	11.39%	876	19.57%	1,524	14.99%
		中心部小計(1～32)	346,416	410,316	756,732	250,398	277,728	528,126	96,018	27.72%	132,588	32.31%	228,606	30.21%
33	熊本駅周辺	熊本駅前広場東口出口	19,116	18,384	37,500	10,362	8,856	19,218	8,754	45.79%	9,528	51.83%	18,282	48.75%
34	熊本駅周辺	森都心プラザ前	4,272	2,268	6,540	3,780	2,916	6,696	492	11.52%	+648	28.57%	+156	2.39%
35	熊本駅周辺	熊本駅西口(新幹線口)出口	11,100	11,232	22,332	7,632	8,136	15,768	3,468	31.24%	3,096	27.56%	6,564	29.39%
36	熊本駅周辺	熊本駅東口出口	30,288	27,468	57,756	16,104	14,076	30,180	14,184	46.83%	13,392	48.75%	27,576	47.75%
37	健軍商店街	小粥時計店前	5,796	4,344	10,140	3,840	3,372	7,212	1,956	33.75%	972	22.38%	2,928	28.88%
38	健軍商店街	西里生花店前	5,064	3,792	8,856	3,888	3,204	7,092	1,176	23.22%	588	15.51%	1,764	19.92%
39	子飼商店街	子飼商店街スクランブル交差点側入口	3,156	2,952	6,108	2,748	2,088	4,836	408	12.93%	864	29.27%	1,272	20.83%
40	子飼商店街	石井食料品店前	2,376	2,184	4,560	1,620	1,596	3,216	756	31.82%	588	26.92%	1,344	29.47%
41	水前寺	スズヤ時計店横	1,824	1,920	3,744	852	588	1,440	972	53.29%	1,332	69.38%	2,304	61.54%
42	水前寺	すえふじ医院前	1,080	912	1,992	780	528	1,308	300	27.78%	384	42.11%	684	34.34%
43	武蔵ヶ丘	肥後銀行橋支店前	1,440	444	1,884	624	480	1,104	816	56.67%	+36	8.11%	780	41.40%
44	武蔵ヶ丘	ムサシプラザ前	1,368	516	1,884	588	996	1,584	780	57.02%	+480	93.02%	300	15.92%
		周辺部小計(33～44)	86,880	76,416	163,296	52,818	46,836	99,654	34,062	39.21%	29,580	38.71%	63,642	38.97%
		合計(1～44)	433,296	486,732	920,028	303,216	324,564	627,780	130,080	30.02%	162,168	33.32%	292,248	31.77%

5.過去の調査結果一覧(平日)

(単位:人)

NO	町名(通名)	調査地点	昭和53年 (8/18)	昭和54年 (8/17)	昭和55年 (9/5)	昭和56年 (8/21)	昭和57年 (8/20)	昭和58年 (8/19)	昭和59年 (8/17)	昭和60年 (8/23)	昭和61年 (8/22)	昭和62年 (8/21)	昭和63年 (8/19)	平成元年 (8/18)	平成2年 (8/17)	平成3年 (8/23)	平成4年 (8/21)	平成5年 (8/27)	平成6年 (8/19)	平成7年 (8/18)	平成8年 (8/23)	
1	桜町	ドーミーイン熊本前																				
2	桜町	NBF熊本ビル前																				
3	桜町	桜橋桜町側																				
4	桜町	市民会館南側																				
5	桜町	長堀通り桜町側																				
6	西銀座通り	熊本銀行花畑支店前(スクランブル交差点)	12,046	11,660	9,339	10,240	10,106	8,849	7,874	7,557	7,530	7,070	7,381	7,521	6,432	6,430	6,785	7,125	5,699	5,317	5,604	
7	桜町	サクラマチクマモト~(仮称)花畑広場(スクランブル交差点)	15,278	15,945	11,424	20,088	21,893	20,554	22,478	18,986	17,665	22,369	16,737	16,674	18,247	17,556	14,516	14,443	7,656	9,601	6,845	
8	新市街	(仮称)花畑広場~新市街(スクランブル交差点)	17,806	19,218	17,898	24,311	25,001	25,661	26,471	21,524	24,336	21,097	18,306	21,218	22,458	16,465	16,842	19,979	8,402	14,508	13,243	
9	新市街	辛島公園地下駐車場連絡通路																		8,991	7,890	
10	新市街	旧パチンコプラザ前	19,287	20,762	16,816	26,472	29,783	26,864	28,076	25,444	26,791	22,901	23,681	24,441	25,360	21,636	18,791	21,366	20,212	22,338	22,793	
11	シャワー通り	新市街郵便局前										5,210	6,971	6,556	6,194	7,299	7,114	7,155	5,521	6,451	6,876	
12	ワシントン通り	双栄ビル前												2,990	2,829	2,732	2,828	2,626	3,328	2,989	3,210	
13	ブルスコート	モアーズビル前																4,957	4,407	4,946	4,539	
14	桜町	福岡銀行熊本営業部前																				
15	銀座通り	南日本銀行熊本営業部前	10,506	9,509	11,732	13,486	11,032	13,545	12,885	13,300	13,596	14,666	15,250	14,034	15,384	14,220	14,743	16,354	12,766	13,442	15,073	
16	城見町通り	南酒店前	7,473	9,026	11,988	11,714	10,754	10,083	9,829	9,900	9,254	10,052	9,824	11,492	11,046	12,018	12,723	12,396	10,271	11,253	11,119	
17	市庁舎通り	SAMURAIビル前																7,550	6,683	6,474	8,128	
18	下通	カリノセカンド前	19,770	23,207	19,477	28,766	28,667	29,826	32,647	28,300	30,737	29,041	31,756	29,833	29,977	26,148	31,861	25,689	28,338	28,026	28,897	
19	下通	三国屋前	39,297	41,181	32,950	39,010	39,036	42,447	47,669	40,487	40,574	40,255	40,018	39,242	41,748	38,548	42,451	37,901	37,895	40,214	37,321	
20	下通	COCOSA前	43,014	44,010	35,574	49,006	40,553	44,069	43,155	42,597	46,132	46,725	45,132	47,195	50,356	47,167	56,602	45,729	36,918	43,679	39,097	
21	下通	ファインビル前	40,574	40,134	31,537	39,430	35,127	37,040	36,291	31,307	37,033	38,701	37,797	38,718	41,142	45,158	42,391	36,738	38,900	41,091	37,014	
22	安政町	カリノ下通 南側入口横	12,383	13,177	13,119	8,163	12,628	12,758	13,591	14,829	14,846	14,232	13,833	15,110	14,268	15,028	10,928	13,300	11,025	13,368	13,251	
23	下通	カリノ下通 北側入口横	19,995	16,822	16,171	18,567	18,442	18,478	17,860	20,261	17,587	18,847	19,495	17,111	17,125	22,768	17,047	14,746	14,358	22,412	22,127	
24	駕町通り	鶴屋本館西側入口横	28,199	19,481	22,877	23,446	24,213	24,448	25,637	30,331	25,147	24,741	23,072	25,129	25,158	22,191	21,223	21,372	14,275	14,095	17,412	
25	駕町通り	ハッピービル前																6,566	5,987	10,487	7,217	
26	上通	びぶれす熊日会館前	32,209	31,160	26,791	33,246	32,241	27,103	30,801	29,894	31,184	33,564	32,089	32,964	35,227	34,985	35,406	34,175	30,808	34,902	38,126	
27	上通	長崎書店横																3,737	4,575	4,829	5,748	
28	上通	ハヤカフスポーツ前	16,361	15,589	17,122	18,545	16,448	15,520	14,686	14,524	15,595	17,788	16,333	17,026	16,198	19,568	18,354	19,848	18,482	18,172	20,293	
29	上通	坂梨カメラ前													4,596	4,554	4,226	3,884	3,920	4,182	4,298	
30	上通	並木坂(園田屋前)	8,179	6,605	7,688	10,219	8,693	7,884	7,021	6,368	7,129	8,874	7,545	7,484		8,093	8,421	7,900	7,817	7,079	8,327	
31	水道町	鶴屋本館北側入口横																				
32	水道町	肥後銀行水道町支店前																				
33	熊本駅周辺	熊本駅前広場東口出口	1,954	1,687	1,670	2,362	2,337	3,103	2,523	2,781	815	1,170	1,133	2,822	2,379	3,506	5,224	4,023	4,642	4,281	3,906	
34	熊本駅周辺	森都心プラザ前	10,007	9,549	8,187	9,110	8,418	7,943	8,019	4,734	4,686	6,278	4,512	5,295	5,267	4,782	4,933	5,558	4,535	2,408	2,620	
35	熊本駅周辺	熊本駅西口(新幹線口)出口																				
36	熊本駅周辺	熊本駅東口出口																				
37	健軍商店街	小粥時計店前	13,486	12,972	14,326	13,917	14,068	15,389	10,291	11,420	12,136	10,051	10,142	11,240	8,317	9,663	8,197	9,817	13,660	11,790	8,934	
38	健軍商店街	西里生花店前	11,610	9,782	11,277	8,627	13,388	10,704	11,561	11,650	11,439	10,860	10,516	11,242	9,482	9,525	10,053	10,237	13,328	10,699	9,874	
39	子飼商店街	子飼商店街スクランブル交差点側入口	6,274	5,937	8,521	7,664	7,391	6,644	7,005	5,782	6,105	5,320	5,859	5,962	5,934	4,370	4,935	5,283	4,565	4,412	4,485	
40	子飼商店街	石井食料品店前	4,044	3,426	6,189	6,157	6,342	5,733	5,366	5,678	5,374	4,434	5,062	4,792	4,472	3,954	3,993	4,504	3,995	3,674	3,989	
41	水前寺	スズヤ時計店横	5,276	2,891	3,693	4,083	2,762	3,749	3,097	6,203	6,624	3,784	4,945	5,803	3,426	6,662	2,764	4,659	3,192	2,428	3,141	
42	水前寺	すえふじ医院前								2,157	2,313	1,948	2,650	2,945	2,568	3,055	2,939	2,845	3,830	2,722	2,587	
43	武蔵ヶ丘	肥後銀行橋支店前				1,380	1,694	1,658	1,780	1,902	2,161	2,672	3,775	3,392	3,029	3,100	2,099	2,579	1,968	1,131	1,198	
44	武蔵ヶ丘	ムサンプラザ前								6,187	4,122	3,365	4,036	4,175	4,348	6,490	6,879	5,667	4,993	2,443	2,420	
全地点合計			395,028	383,730	356,366	428,009	421,017	420,052	426,613	414,103	420,911	426,015	417,850	432,406	432,967	437,671	435,268	440,708	396,951	434,834	427,602	

5.過去の調査結果一覧(平日)

NO	町名(通名)	調査地点	平成9年 (8/22)	平成12年 (8/18)	平成15年 (8/22)	平成16年 (8/20)	平成17年 (8/19)	平成18年 (8/25)	平成19年 (8/17)	平成20年 (8/22)	平成21年 (8/21)	平成22年 (8/20)	平成23年 (10/28)	平成24年 (10/19)	平成25年 (10/18)	平成26年 (10/17)	平成27年 (10/16)	平成28年 (10/14)	平成29年 (10/20)	平成30年 (10/19)	令和元年 (10/25)	令和2年 (10/9)		
1	桜町	ドーミーイン熊本前																				2,688	1,668	
2	桜町	NBF熊本ビル前																					4,236	2,700
3	桜町	桜橋桜町側																					2,220	1,782
4	桜町	市民会館南側																					4,512	2,208
5	桜町	長堀通り桜町側																					3,600	2,028
6	西銀座通り	熊本銀行花畑支店前(スクランブル交差点)	4,952	4,633	3,659	3,625	3,336	3,248	3,108	3,129	3,398	3,447	4,134	4,380	3,876	4,392	1,908	2,088	1,800	2,088	2,088	5,748	3,318	
7	桜町	サクラマチクマモト(仮称)花畑広場(スクランブル交差点)	7,727	6,323	7,012	5,638	7,212	5,292	6,870	4,844	5,352	5,129	3,210	3,744	3,612	7,644	12,300	7,908	7,800	7,752	4,404	6,834		
8	新市街	(仮称)花畑広場~新市街(スクランブル交差点)	13,952	12,549	12,124	12,519	10,252	7,751	9,950	7,694	11,172	11,961	8,226	10,788	9,720	10,644	18,012	12,276	16,044	13,668	17,508	9,486		
9	新市街	幸島公園地下駐車場連絡通路	9,429	7,637	8,330	6,759	6,964	6,771	6,311	5,887	4,722	5,190	4,446	5,496	4,404	4,212	996	1,260	924	972	1,620	2,436		
10	新市街	旧パチンコプラザ前	24,895	22,183	22,345	20,032	18,806	18,156	19,476	17,169	14,748	15,614	16,914	16,716	16,068	17,688	19,104	17,124	17,064	15,480	18,636	12,540		
11	シャワー通り	新市街郵便局前	7,443	9,203	7,426	5,297	6,200	5,800	5,173	5,846	4,534	3,480	6,246	5,532	4,524	5,724	5,676	5,196	5,520	4,680	5,472	4,512		
12	ワシントン通り	双栄ビル前	3,661	3,725	3,880	2,996	3,321	3,414	3,072	2,633	3,381	3,419	3,792	4,044	4,188	4,980	4,680	4,056	3,720	3,900	6,588	3,156		
13	ブルスコート	モアーズビル前	4,730	3,569	2,456	2,490	2,679	2,163	2,049	1,829	2,314	2,122	2,502	2,796	2,040	2,352	2,388	2,364	2,640	2,424	3,660	2,520		
14	桜町	福岡銀行熊本営業部前																				6,216	4,788	
15	銀座通り	南日本銀行熊本営業部前	14,179	12,337	12,703	12,045	10,412	10,414	7,985	7,221	7,587	7,418	6,900	8,208	7,704	8,328	8,628	6,468	8,052	7,992	7,680	5,748		
16	城見町通り	南酒店前	10,467	10,107	7,523	7,179	7,735	7,686	7,294	6,758	7,657	7,290	6,378	8,112	7,812	8,184	7,692	7,176	7,500	7,032	6,696	5,448		
17	市庁舎通り	SAMURAIビル前	7,099	5,871	7,102	6,009	5,633	5,817	3,212	5,148	5,796	5,704	4,980	5,580	6,384	7,884	9,156	8,664	9,324	5,868	7,224	5,532		
18	下通	カリノセカンド前	31,702	30,306	28,133	24,591	23,600	23,543	23,128	18,672	19,856	19,450	21,240	19,680	19,212	21,300	21,396	21,408	23,988	19,008	26,196	18,120		
19	下通	三国屋前	39,946	39,486	35,702	31,156	30,468	26,959	28,526	25,934	26,140	25,473	39,390	25,272	23,748	23,676	24,096	24,432	26,076	28,764	27,168	18,930		
20	下通	COCOSA前	45,138	45,629	44,719	40,370	37,655	28,151	30,129	25,167	26,965	24,690	30,090	24,468	28,860	24,408	23,736	25,692	35,364	27,324	30,492	21,036		
21	下通	フィンビル前	39,820	38,801	42,080	35,273	34,003	32,459	32,394	29,342	32,030	31,303	26,652	24,252	28,368	29,328	27,576	28,560	39,360	32,676	30,384	19,950		
22	安政町	カリノ下通 南側入口横	12,472	11,504	9,985	7,691	7,868	7,759	7,385	6,611	7,274	6,793	11,262	8,688	7,500	7,812	7,368	8,544	8,676	7,968	7,968	6,804		
23	下通	カリノ下通 北側入口横	17,298	15,899	13,927	12,424	11,521	11,855	14,017	11,691	12,916	13,601	14,730	14,892	13,224	12,708	14,040	13,776	15,708	16,380	15,348	11,064		
24	駕町通り	鶴屋本館西側入口横	18,332	14,372	11,613	9,849	11,080	12,151	12,476	10,023	11,247	11,361	11,892	14,952	12,528	12,240	13,944	15,168	14,544	13,800	15,168	9,420		
25	駕町通り	ハッピービル前	7,314	7,524	6,256	5,594	5,587	5,744	7,287	5,888	6,777	6,636	7,422	8,196	6,840	7,536	7,068	7,908	7,128	7,764	7,368	5,460		
26	上通	びぶれす熊日会館前	35,456	35,393	33,026	33,109	31,240	29,842	30,134	26,626	27,806	28,207	32,592	27,816	24,396	25,236	23,760	29,064	25,800	24,852	21,420	17,790		
27	上通	長崎書店横	4,919	4,818	3,988	4,732	3,985	4,322	3,334	3,629	4,342	3,237	4,404	4,656	4,164	4,560	4,668	4,488	4,404	4,608	3,084	2,280		
28	上通	ハヤカフスポーツ前	19,905	20,181	21,416	18,517	16,726	15,092	18,039	16,538	15,853	15,293	18,012	15,216	15,600	15,960	15,492	18,384	18,024	18,564	17,616	14,964		
29	上通	坂梨カメラ前	4,692	6,520	4,982	4,967	3,320	3,527	3,897	3,620	3,741	3,794	2,352	4,008	4,212	4,044	4,584	4,416	3,876	4,176	3,924	3,264		
30	上通	並木坂(園田屋前)	8,141	8,106	9,434	7,665	7,570	6,869	7,506	5,815	6,068	5,968	9,576	6,912	8,844	9,252	9,228	11,244	11,988	11,148	10,536	9,108		
31	水道町	鶴屋本館北側入口横	8,527	7,523	10,766	9,585	9,110	8,136	8,449	5,842	7,287	7,289	14,034	14,196	14,304	16,668	15,168	17,376	14,340	17,184	15,348	10,464		
32	水道町	肥後銀行水道町支店前	5,544	4,763	6,563	6,878	5,970	6,670	5,578	4,355	5,862	5,617	9,888	7,104	6,408	7,272	6,072	12,744	5,880	5,700	5,688	5,040		
33	熊本駅周辺	熊本駅前広場東口出口	3,076	2,722	3,183	2,636	2,531	2,756	2,536	2,052	2,588	2,226	4,584	6,192	7,542	8,294	11,532	6,312	9,684	13,908	19,116	10,362		
34	熊本駅周辺	森都心プラザ前	1,994	2,376	2,259	1,794	1,982	1,798	1,677	1,393	1,762	1,450	3,090	6,072	4,248	3,996	3,780	3,744	6,204	5,364	4,272	3,780		
35	熊本駅周辺	熊本駅西口(新幹線口)出口													8,316	9,396	9,096	8,520	14,928	12,120	11,100	7,632		
36	熊本駅周辺	熊本駅東口出口																			30,288	16,104		
37	健軍商店街	小粥時計店前	8,101	10,290	9,432	6,881	6,506	7,233	7,315	7,471	6,101	5,827	7,308	5,064	5,940	6,372	6,900	3,516	5,232	5,712	5,796	3,840		
38	健軍商店街	西里生花店前	10,568	9,876	6,660	8,801	8,394	6,930	6,578	6,887	5,882	6,059	6,612	6,372	6,084	5,832	7,032	4,668	5,400	5,232	5,064	3,888		
39	子飼商店街	子飼商店街スクランブル交差点側入口	4,277	3,666	3,894	4,269	3,734	3,567	3,515	2,866	2,376	2,694	4,104	4,980	3,336	4,008	3,708	3,828	3,480	5,232	3,156	2,748		
40	子飼商店街	石井食品店前	4,192	3,518	3,202	3,771	3,354	2,901	3,085	2,506	2,615	2,457	3,720	3,048	2,952	3,048	3,156	2,880	2,268	2,760	2,376	1,620		
41	水前寺	スズヤ時計店横	3,978	2,244	3,627	1,853	1,921	1,535	1,192	1,114	1,442	1,274	1,296	1,932	1,596	1,980	1,644	1,920	2,112	1,824	1,824	852		
42	水前寺	すえふじ医院前	2,005	2,431	2,434	2,241	2,447	2,203	1,737	1,531	1,952	1,510	1,980	2,028	1,980	1,392	1,068	1,248	912	888	1,080	780		
43	武蔵ヶ丘	肥後銀行楠支店前	1,917	2,264	1,487	1,835	1,468	1,285	1,278	1,001	1,483	1,434	1,380	1,560	1,536	1,188	828	1,440	1,080	780	1,440	624		
44	武蔵ヶ丘	ムサンプラザ前	2,645	2,914	1,613	2,543	1,768	1,678	1,412	1,092	1,542	1,220	1,308	1,572	1,344	816	900	1,980	2,064	912	1,368	588		
全地点合計			450,493	431,263	414,941	373,614	356,358	331,477	337,104	295,824	312,568	305,637	356,646	334,524	333,414	350,354	358,380	357,840	388,908	366,504	433,296	303,216		

5. 過去の調査結果一覧(日曜)

(単位:人)

NO	町名(通名)	調査地点	昭和53年 (8/20)	昭和54年 (8/19)	昭和55年 (8/24)	昭和56年 (8/23)	昭和57年 (8/22)	昭和58年 (8/21)	昭和59年 (8/19)	昭和60年 (8/18)	昭和61年 (8/24)	昭和62年 (8/23)	昭和63年 (8/21)	平成元年 (8/20)	平成2年 (8/19)	平成3年 (8/18)	平成4年 (8/23)	平成5年 (8/22)	平成6年 (8/21)	平成7年 (8/20)	平成8年 (8/25)	
1	桜町	ドーミーイン熊本前																				
2	桜町	NBF熊本ビル前																				
3	桜町	桜橋桜町側																				
4	桜町	市民会館南側																				
5	桜町	長堀通り桜町側																				
6	西銀座通り	熊本銀行花畑支店前(スクランブル交差点)	14,508	12,499	13,546	12,012	11,468	10,539	7,858	6,190	7,232	7,463	6,171	5,918	5,487	5,469	5,337	5,922	5,564	3,971	4,724	
7	桜町	サクラマチクマモト(仮称)花畑広場(スクランブル交差点)	18,684	21,128	22,299	29,639	34,610	33,584	30,181	25,064	30,120	30,891	24,256	20,927	21,642	10,814	18,982	20,975	10,481	10,630	9,786	
8	新市街	(仮称)花畑広場-新市街(スクランブル交差点)	21,154	22,907	28,748	33,627	38,870	38,635	40,237	32,322	41,374	35,441	24,840	20,771	21,851	18,921	20,214	27,429	11,833	14,919	17,617	
9	新市街	辛島公園地下駐車場連絡通路																		10,349	11,818	
10	新市街	旧パチンコプラザ前	23,123	26,048	28,933	39,667	50,693	46,336	42,051	32,553	43,030	39,833	30,798	27,452	27,716	25,754	25,105	35,983	32,747	25,478	35,990	
11	シャワー通り	新市街郵便局前										5,991	6,730	6,635	6,825	6,907	8,465	7,586	5,848	5,935	7,926	
12	ワシントン通り	双栄ビル前												2,690	3,046	2,799	2,693	2,971	3,923	2,647	3,139	
13	ブルースコート	モアーズビル前																6,928	7,011	5,305	5,724	
14	桜町	福岡銀行熊本営業部前																				
15	銀座通り	南日本銀行熊本営業部前	11,406	8,928	11,330	13,262	11,094	13,637	11,460	10,849	15,495	15,122	13,522	11,862	11,685	9,650	12,620	12,962	9,466	9,635	12,940	
16	城見町通り	南酒店前	5,317	5,875	8,059	8,173	6,880	8,379	6,880	5,594	6,677	8,398	7,189	8,010	8,395	8,433	8,090	8,084	7,635	6,852	7,777	
17	市庁舎通り	SAMURAIビル前																4,688	4,939	4,301	6,788	
18	下通	カリノセカンド前	26,082	30,581	33,041	46,448	52,305	51,832	47,725	39,838	50,333	49,121	44,334	37,755	34,796	35,252	45,197	47,566	40,755	33,997	44,511	
19	下通	三国屋前	48,911	49,869	51,991	56,967	61,743	57,715	62,801	49,206	60,433	56,987	53,299	48,036	49,831	45,793	54,123	57,984	53,034	46,985	53,136	
20	下通	COCOSA前	51,406	53,687	57,187	61,789	58,409	73,484	56,854	51,746	66,202	74,909	57,929	56,041	59,611	55,747	58,871	65,322	48,323	53,461	54,571	
21	下通	ファイビル前	46,855	46,168	54,606	51,119	47,183	49,227	41,986	38,350	50,767	53,116	47,215	43,404	45,256	52,974	53,117	49,693	47,322	47,840	49,802	
22	安政町	カリノ下通 南側入口横	14,571	14,772	16,151	15,514	15,734	15,008	14,152	11,918	15,161	16,382	14,582	14,659	15,226	13,241	14,043	13,368	8,800	12,498	13,831	
23	下通	カリノ下通 北側入口横	23,651	18,782	22,273	24,104	20,479	22,941	19,121	19,574	19,039	22,063	22,845	19,220	19,728	17,427	17,575	20,152	17,500	21,962	25,588	
24	駕町通り	鶴屋本館西側入口横	30,849	25,590	28,322	29,019	26,638	29,996	26,722	26,526	26,935	32,049	27,542	23,632	25,415	21,060	23,525	23,872	16,671	16,712	19,414	
25	駕町通り	ハッピービル前																6,005	5,123	5,524	6,465	
26	上通	びぶれす熊日会館前	34,562	34,296	38,392	34,675	40,726	34,249	31,965	31,995	38,314	40,366	35,525	35,217	36,748	36,098	41,749	41,993	37,811	38,848	44,468	
27	上通	長崎書店横																3,902	5,435	4,798	5,043	
28	上通	ハヤカフスポーツ前	13,987	15,064	17,096	14,782	15,288	14,677	12,826	11,336	13,979	16,591	15,553	16,314	14,872	16,420	17,047	19,787	19,586	18,162	24,170	
29	上通	坂梨カヌラ前													3,145	3,006	3,762	3,573	3,971	3,715	3,850	
30	上通	並木坂(園田屋前)	6,467	5,579	7,713	7,210	6,913	6,272	5,510	5,322	5,449	6,522	5,875	5,776		5,660	5,574	6,408	6,679	5,873	7,475	
31	水道町	鶴屋本館北側入口横																				
32	水道町	肥後銀行水道町支店前																				
33	熊本駅周辺	熊本駅前広場東口出口	1,401	1,237	1,493	1,713	2,027	2,482	2,012	1,799	768	986	736	1,824	1,624	1,464	2,551	3,544	4,043	3,019	2,709	
34	熊本駅周辺	森都心プラザ前	11,307	10,592	9,479	9,754	8,267	9,629	7,714	5,359	5,071	7,533	5,737	5,462	5,028	4,427	4,117	3,510	4,060	2,491	2,124	
35	熊本駅周辺	熊本駅西口(新幹線口)出口																				
36	熊本駅周辺	熊本駅東口出口																				
37	健軍商店街	小粥時計店前	13,397	16,887	14,120	14,454	16,451	13,094	13,518	12,136	11,374	9,593	8,242	9,965	10,997	10,114	9,464	8,758	9,523	8,332	8,643	
38	健軍商店街	西里生花店前	8,973	11,147	10,014	10,390	10,441	8,847	10,472	8,854	9,096	9,298	7,667	9,341	8,851	8,168	8,229	8,935	9,232	8,456	8,380	
39	子飼商店街	子飼商店街スクランブル交差点側入口	3,894	3,672	5,474	5,245	5,547	4,869	4,278	3,648	3,859	3,451	3,467	3,754	3,227	3,102	3,482	3,062	2,871	2,703	2,857	
40	子飼商店街	石井食料品店前	2,177	1,797	3,304	3,191	3,476	3,165	3,030	2,629	2,617	2,396	2,491	2,322	2,190	2,320	2,509	2,238	2,357	1,919	2,195	
41	水前寺	スズヤ時計店横	4,760	4,648	3,695	3,773	2,306	4,176	4,597	6,973	7,544	4,855	5,045	5,264	5,987	8,812	4,405	5,125	2,128	1,630	3,289	
42	水前寺	すえふじ医院前							2,030	2,478	2,260	1,950	2,519	2,439	2,407	2,187	2,032	2,171	1,823	2,091		
43	武蔵ヶ丘	肥後銀行楠支店前			2,011	1,855	1,601	1,704	1,811	1,763	1,631	3,443	3,847	2,843	2,850	1,953	2,001	1,472	1,301	1,243		
44	武蔵ヶ丘	ムサシプラザ前							4,088	5,220	2,833	2,986	4,419	5,120	4,552	5,287	5,209	3,874	3,078	3,256		
全地点合計			437,442	441,753	487,266	528,538	549,403	554,374	505,654	447,710	540,330	556,081	479,969	453,036	459,581	439,641	480,273	537,567	452,188	445,149	513,340	

5.過去の調査結果一覧(日曜)

NO	町名(通名)	調査地点	平成9年 (8/24)	平成12年 (8/20)	平成15年 (8/17)	平成16年 (8/22)	平成17年 (8/21)	平成18年 (8/20)	平成19年 (8/19)	平成20年 (8/24)	平成21年 (8/23)	平成22年 (8/22)	平成23年 (11/13)	平成24年 (10/21)	平成25年 (10/20)	平成26年 (10/19)	平成27年 (10/18)	平成28年 (10/16)	平成29年 (10/29)	平成30年 (10/21)	令和元年 (10/27)	令和2年 (10/11)	
1	桜町	ドミーイン熊本前																				2,136	1,218
2	桜町	NBF熊本ビル前																				3,636	2,592
3	桜町	桜橋桜町側																				1,608	1,506
4	桜町	市民会館南側																				5,652	3,600
5	桜町	長堀通り桜町側																				4,512	2,232
6	西銀座通り	熊本銀行花畑支店前(スクラブル交差点)	4,373	3,058	2,880	2,611	2,126	2,174	2,379	2,597	2,696	2,177	2,766	3,108	2,748	3,096	1,152	1,368	1,548	1,596	5,448	2,946	
7	桜町	サクラマチクモト - (仮称)花畑広場(スクラブル交差点)	9,271	6,404	7,810	6,222	5,560	6,264	7,970	5,441	6,141	4,712	2,928	3,768	4,848	7,932	11,916	5,964	23,604	6,504	4,248	4,188	
8	新市街	(仮称)花畑広場 - 新市街(スクラブル交差点)	16,264	11,137	13,720	11,658	9,036	8,376	10,347	8,314	11,003	9,681	13,602	12,708	9,504	10,536	18,492	11,604	47,952	11,136	26,736	13,104	
9	新市街	辛島公園地下駐車場連絡通路	11,193	10,673	8,415	7,152	7,039	5,268	5,703	5,142	4,093	4,297	3,702	4,512	3,204	4,464	792	888	3,696	1,116	1,200	2,208	
10	新市街	旧パチンコブラザ前	30,885	25,281	24,833	21,425	20,335	18,664	18,792	18,066	17,080	13,917	13,728	13,308	14,700	15,504	19,824	14,184	44,316	16,404	25,980	15,456	
11	シャワー通り	新市街郵便局前	6,769	8,186	7,295	5,461	6,704	4,912	4,479	6,421	4,139	3,050	5,328	5,556	5,340	8,592	4,644	5,028	5,112	5,016	4,908	3,516	
12	ワシントン通り	双栄ビル前	3,750	3,639	3,835	3,073	3,284	3,329	2,885	2,974	3,847	3,233	3,180	4,380	4,380	6,792	4,500	3,960	5,664	4,188	4,932	2,436	
13	ブルースコート	モアーズ ビル前	5,404	3,610	3,230	3,089	3,011	2,025	1,680	1,577	2,116	1,922	1,350	1,692	2,460	2,508	2,340	2,832	3,108	2,292	2,616	2,064	
14	桜町	福岡銀行熊本営業部前																				4,392	3,072
15	銀座通り	南日本銀行熊本営業部前	11,759	9,638	10,244	9,603	7,867	7,033	4,933	5,188	5,572	4,852	7,638	8,460	5,724	7,500	6,120	6,468	7,176	6,168	6,264	3,552	
16	城見町通り	南酒店前	6,264	5,257	4,784	4,021	4,542	3,789	4,033	4,812	4,820	3,990	5,628	6,264	6,732	5,664	5,604	5,532	6,096	5,520	6,312	4,440	
17	市庁舎通り	SAMURAIビル前	4,368	3,227	4,216	3,567	3,670	3,627	1,205	3,168	3,458	3,035	2,946	3,228	6,240	5,064	5,700	6,060	5,400	5,292	4,656	3,324	
18	下 通	カリノセカンド前	41,888	40,711	36,549	28,836	29,545	25,626	22,991	22,249	21,238	20,679	20,298	25,812	23,016	24,228	24,540	24,192	44,616	21,816	30,504	20,676	
19	下 通	三国屋前	50,679	50,323	44,536	36,835	36,205	32,223	29,406	29,894	29,462	26,471	44,574	34,068	29,700	32,172	31,872	32,448	53,568	35,988	37,368	25,566	
20	下 通	COCOSA前	54,178	53,481	52,432	46,991	45,050	35,870	31,229	30,402	28,018	26,455	40,224	34,080	32,184	34,068	32,916	35,880	49,656	39,396	39,732	29,292	
21	下 通	ファイビル前	46,570	46,961	49,446	41,638	42,037	38,705	32,436	35,819	35,428	32,354	36,282	33,348	38,508	36,312	38,640	41,028	56,064	50,172	47,820	26,904	
22	安政町	カリノ下通 南側入口横	11,424	9,585	7,999	5,982	6,615	6,169	5,802	6,527	6,275	5,333	13,176	8,592	7,608	7,608	7,992	7,536	12,300	9,456	7,968	6,348	
23	下 通	カリノ下通 北側入口横	17,956	13,830	14,751	10,842	12,643	11,620	11,677	12,377	12,024	12,790	15,360	18,384	14,976	9,876	16,332	15,804	16,644	18,804	16,752	12,480	
24	駕町通り	鶴屋本館西側入口横	19,409	12,660	11,426	9,861	13,689	11,017	11,006	10,380	11,149	11,307	14,670	18,012	13,848	14,628	15,048	18,072	16,860	18,408	14,088	10,044	
25	駕町通り	ハッピービル前	6,219	5,883	6,500	5,108	5,757	5,559	6,162	5,594	5,966	6,194	7,224	8,016	7,704	7,764	6,924	7,788	8,736	7,932	7,560	4,992	
26	上 通	びぶれす熊日会館前	38,770	36,452	40,635	38,817	42,141	35,426	31,702	33,456	35,411	31,082	40,710	35,724	31,728	32,688	30,780	33,936	37,608	44,100	27,576	25,608	
27	上 通	長崎書店横	4,962	4,118	4,971	4,664	4,643	4,312	3,346	3,567	5,000	3,595	3,570	5,100	5,700	4,116	4,236	4,452	4,524	6,264	3,576	2,904	
28	上 通	ハヤカフスポーツ前	21,484	21,041	23,693	19,536	20,570	18,139	17,753	19,140	17,501	16,610	13,932	17,388	15,132	19,488	18,108	22,212	22,656	21,192	22,620	16,344	
29	上 通	坂梨カメラ前	5,116	6,108	5,754	4,983	4,546	3,511	3,632	4,355	3,861	4,255	2,574	3,924	3,672	4,104	4,764	4,200	4,224	4,320	3,972	2,280	
30	上 通	並木坂(園田屋前)	7,143	6,924	7,936	7,422	7,165	5,841	6,254	5,213	4,996	5,059	6,516	5,232	8,412	11,112	7,968	8,244	11,052	12,516	11,376	8,376	
31	水道町	鶴屋本館北側入口横	6,035	4,023	9,824	9,250	9,342	7,631	8,145	7,485	7,159	6,586	12,624	17,496	13,128	15,792	14,568	18,048	15,816	15,684	19,692	10,860	
32	水道町	肥後銀行水道町支店前	2,859	2,201	3,989	4,455	3,958	4,177	4,173	4,411	3,828	3,942	3,966	5,652	5,712	5,496	5,136	12,192	6,240	6,024	4,476	3,600	
33	熊本駅周辺	熊本駅前広場東口出口	2,643	1,633	1,979	2,445	2,013	2,005	1,999	2,012	2,241	1,884	3,486	4,704	5,727	7,689	8,820	9,420	9,444	10,668	18,384	8,856	
34	熊本駅周辺	森都心ブラザ前	1,469	1,197	1,350	1,364	1,590	1,325	1,230	1,234	1,810	1,410	1,350	1,800	1,788	1,872	2,472	5,508	1,596	2,280	2,268	2,916	
35	熊本駅周辺	熊本駅西口(新幹線口)出口													8,064	9,000	10,548	7,980	15,012	13,908	11,232	8,136	
36	熊本駅周辺	熊本駅東口出口																				27,468	14,076
37	健軍商店街	小粥時計店前	10,092	9,029	7,362	6,239	5,289	5,438	6,018	6,211	5,323	5,116	5,760	4,920	4,848	5,424	5,064	1,644	4,332	3,900	4,344	3,372	
38	健軍商店街	西里生花店前	8,516	7,938	5,308	7,539	6,080	5,192	4,979	5,508	4,816	5,284	5,436	5,376	4,776	5,004	5,664	2,664	3,468	4,008	3,792	3,204	
39	子飼商店街	子飼商店街スクラブル交差点側入口	3,009	2,348	2,457	3,431	2,685	2,477	2,311	2,684	2,035	2,269	3,336	3,096	3,240	3,036	2,616	2,028	3,348	3,060	2,952	2,088	
40	子飼商店街	石井食品店前	2,298	1,771	2,343	3,049	2,133	2,031	2,146	2,235	1,914	2,009	2,964	2,724	3,000	2,844	2,280	1,932	2,064	2,112	2,184	1,596	
41	水前寺	スズヤ時計店横	3,621	1,417	2,434	1,345	2,097	2,375	882	1,261	1,696	1,038	2,100	2,040	1,524	1,872	1,512	1,536	1,668	1,476	1,920	588	
42	水前寺	すえふじ医院前	1,563	1,493	1,617	1,721	1,405	1,484	1,256	1,461	1,277	1,140	2,280	2,136	1,128	948	960	516	852	612	912	528	
43	武蔵ヶ丘	肥後銀行橋支店前	1,504	1,657	949	1,359	994	1,059	1,032	1,182	1,221	1,331	1,632	1,104	1,800	804	660	1,344	492	660	444	480	
44	武蔵ヶ丘	ムサシブラザ前	1,713	1,706	1,621	1,580	1,947	1,238	980	1,261	1,208	1,041	1,932	1,404	1,848	900	840	1,620	564	936	516	996	
全地点合計			481,420	434,600	439,123	383,174	383,313	335,911	312,953	319,618	315,822	290,100	368,772	367,116	354,651	376,497	382,344	386,112	557,076	420,924	486,732	324,564	

5. 過去の調査結果一覧(合計)

(単位:人)

NO	町名(通名)	調査地点	昭和53年	昭和54年	昭和55年	昭和56年	昭和57年	昭和58年	昭和59年	昭和60年	昭和61年	昭和62年	昭和63年	平成元年	平成2年	平成3年	平成4年	平成5年	平成6年	平成7年	平成8年	
1	桜町	ドーミーイン熊本前																				
2	桜町	NBF熊本ビル前																				
3	桜町	桜橋桜町側																				
4	桜町	市民会館南側																				
5	桜町	長堀通り桜町側																				
6	西銀座通り	熊本銀行花畑支店前(スクラブル交差点)	26,554	24,159	22,885	22,252	21,574	19,388	15,732	13,747	14,762	14,533	13,552	13,439	11,919	11,899	12,122	13,047	11,263	9,288	10,328	
7	桜町	サクラマチクマモト(仮称)花畑広場(スクラブル交差点)	33,962	37,073	33,723	49,727	56,503	54,138	52,659	44,050	47,785	53,260	40,993	37,601	39,889	28,370	33,498	35,418	18,137	20,231	16,631	
8	新市街	(仮称)花畑広場-新市街(スクラブル交差点)	38,960	42,125	46,646	57,938	63,871	64,296	66,708	53,846	65,710	56,538	43,146	41,989	44,309	35,386	37,056	47,408	20,235	29,427	30,860	
9	新市街	辛島公園地下駐車場連絡通路																			19,340	19,708
10	新市街	旧パチンコブラザ前	42,410	46,810	45,749	66,139	80,476	73,200	70,127	57,997	69,821	62,734	54,479	51,893	53,076	47,390	43,896	57,349	52,959	47,816	58,783	
11	シャワー通り	新市街郵便局前											11,201	13,701	13,191	13,019	14,206	15,579	14,741	11,369	12,386	14,802
12	ワシントン通り	双栄ビル前												5,680	5,875	5,531	5,521	5,597	7,251	5,636	6,349	
13	ブルスコート	モアーズビル前																	11,885	11,418	10,251	10,263
14	桜町	福岡銀行熊本営業部前																				
15	銀座通り	南日本銀行熊本営業部前	21,912	18,437	23,062	26,748	22,126	27,182	24,345	24,149	29,091	29,788	28,772	25,896	27,069	23,870	27,363	29,316	22,232	23,077	28,013	
16	城見町通り	南酒店前	12,790	14,901	20,047	19,887	17,634	18,462	16,709	15,494	15,931	18,450	17,013	19,502	19,441	20,451	20,813	20,480	17,906	18,105	18,896	
17	市庁舎通り	SAMURAIビル前																	12,238	11,622	10,775	14,916
18	下通	カリノセカンド前	45,852	53,788	52,518	75,214	80,972	81,658	80,372	68,138	81,070	78,162	76,090	67,588	64,773	61,400	77,058	73,255	69,093	62,023	73,408	
19	下通	三国屋前	88,208	91,050	84,941	95,977	100,779	100,162	110,470	89,693	101,007	97,242	93,317	87,278	91,579	84,341	96,574	95,885	90,929	87,199	90,457	
20	下通	COCOSA前	94,420	97,697	92,761	110,795	98,962	117,553	100,009	94,343	112,334	121,634	103,061	103,236	109,967	102,914	115,473	111,051	85,241	97,140	93,668	
21	下通	ファインビル前	87,429	86,302	86,143	90,549	82,310	86,267	78,277	69,657	87,800	91,817	85,012	82,122	86,398	98,132	95,508	86,431	86,222	88,931	86,816	
22	安政町	カリノ下通 南側入口横	26,954	27,949	29,270	23,677	28,362	27,766	27,743	26,747	30,007	30,614	28,415	29,769	29,494	28,269	24,971	26,668	19,825	25,866	27,082	
23	下通	カリノ下通 北側入口横	43,646	35,604	38,444	42,671	38,921	41,419	36,981	39,835	36,626	40,910	42,340	36,331	36,853	40,195	34,622	34,898	31,858	44,374	47,715	
24	駕町通り	鶴屋本館西側入口横	59,048	45,071	51,199	52,465	50,851	54,444	52,359	56,857	52,082	56,790	50,614	48,761	50,573	43,251	44,748	45,244	30,946	30,807	36,826	
25	駕町通り	ハッピービル前																	12,571	11,110	16,011	13,682
26	上通	びぶれす熊日会館前	66,771	65,456	65,183	67,921	72,967	61,352	62,766	61,889	69,498	73,930	67,614	68,181	71,975	71,083	77,155	76,168	68,619	73,750	82,594	
27	上通	長崎書店横																	7,639	10,010	9,627	10,791
28	上通	ハヤカフスポーツ前	30,348	30,653	34,218	33,327	31,736	30,197	27,512	25,860	29,574	34,379	31,886	33,340	31,070	35,988	35,401	39,635	38,068	36,334	44,463	
29	上通	坂梨カヌラ前													7,741	7,560	7,988	7,457	7,891	7,897	8,148	
30	上通	並木坂(園田屋前)	14,646	12,184	15,401	17,429	15,606	14,156	12,531	11,690	12,578	15,396	13,420	13,260		13,753	13,995	14,308	14,496	12,952	15,802	
31	水道町	鶴屋本館北側入口横																				
32	水道町	肥後銀行水道町支店前																				
33	熊本駅周辺	熊本駅前広場東口出口	3,355	2,924	3,163	4,075	4,364	5,585	4,535	4,580	1,583	2,156	1,869	4,646	4,003	4,970	7,775	7,567	8,685	7,300	6,615	
34	熊本駅周辺	森都心ブラザ前	21,314	20,141	17,666	18,864	16,685	17,572	15,733	10,093	9,757	13,811	10,249	10,757	10,295	9,209	9,050	9,068	8,595	4,899	4,744	
35	熊本駅周辺	熊本駅西口(新幹線口)出口																				
36	熊本駅周辺	熊本駅東口出口																				
37	健軍商店街	小粥時計店前	26,883	29,859	28,446	28,371	30,519	28,483	23,809	23,556	23,510	19,644	18,384	21,205	19,314	19,777	17,661	18,575	23,183	20,122	17,577	
38	健軍商店街	西里生花店前	20,583	20,929	21,291	19,017	23,829	19,551	22,033	20,504	20,535	20,158	18,183	20,583	18,333	17,693	18,282	19,172	22,560	19,155	18,254	
39	子飼商店街	子飼商店街スクラブル交差点側入口	10,168	9,609	13,995	12,909	12,938	11,513	11,283	9,430	9,964	8,771	9,326	9,716	9,161	7,472	8,417	8,345	7,436	7,115	7,342	
40	子飼商店街	石井食品店前	6,221	5,223	9,493	9,348	9,818	8,898	8,396	8,307	7,991	6,830	7,553	7,114	6,662	6,274	6,502	6,742	6,352	5,593	6,184	
41	水前寺	スズヤ時計店横	10,036	7,539	7,388	7,856	5,068	7,925	7,694	13,176	14,168	8,639	9,990	11,067	9,413	15,474	7,169	9,784	5,320	4,058	6,430	
42	水前寺	すえふじ医院前								4,187	4,791	4,208	4,600	5,464	5,007	5,462	5,126	4,877	6,001	4,545	4,678	
43	武蔵ヶ丘	肥後銀行橋支店前				3,391	3,549	3,259	3,484	3,713	3,924	4,303	7,218	7,239	5,872	5,950	4,052	4,580	3,440	2,432	2,441	
44	武蔵ヶ丘	ムサシブラザ前								10,275	9,342	6,198	7,022	8,594	9,468	11,042	12,166	10,876	8,867	5,521	5,676	
全地点合計			832,470	825,483	843,632	956,547	970,420	974,426	932,267	861,813	961,241	982,096	897,819	885,442	892,548	877,312	915,541	978,275	849,139	879,983	940,942	

5.過去の調査結果一覧(合計)

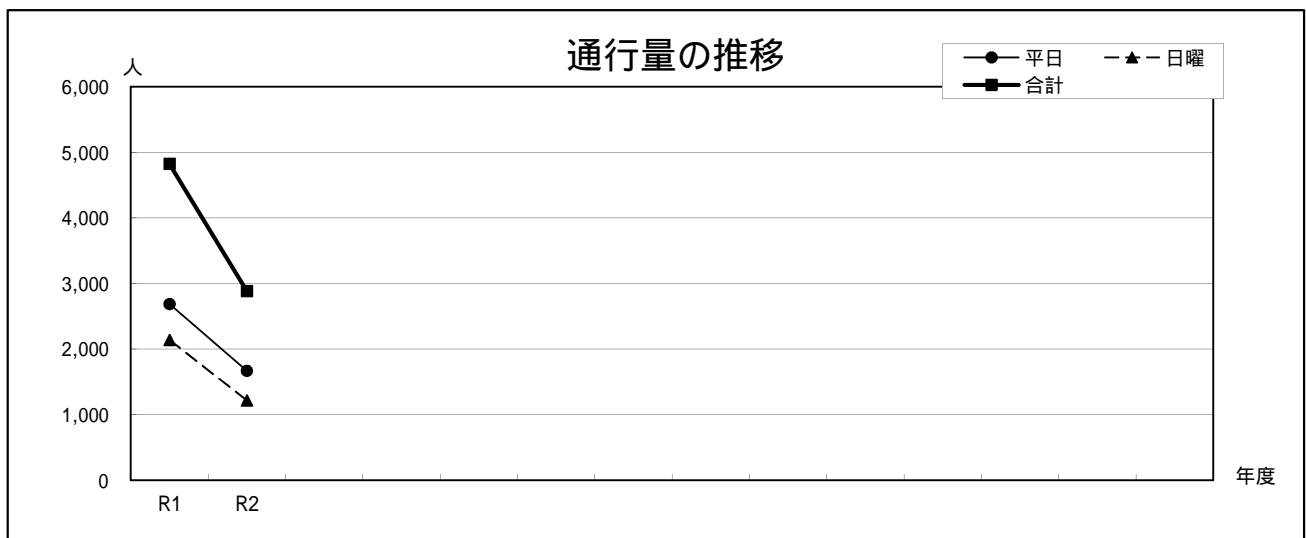
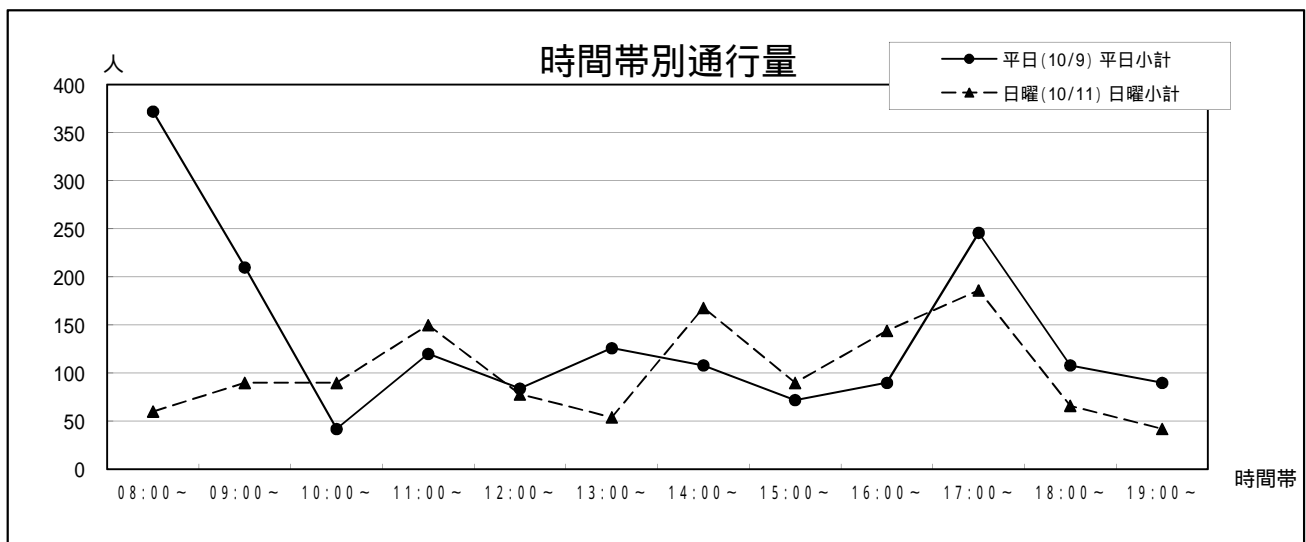
NO	町名(通名)	調査地点	平成9年	平成12年	平成15年	平成16年	平成17年	平成18年	平成19年	平成20年	平成21年	平成22年	平成23年	平成24年	平成25年	平成26年	平成27年	平成28年	平成29年	平成30年	令和元年	令和2年
1	桜町	ドーミーイン熊本前																			4,824	2,886
2	桜町	NBF熊本ビル前																			7,872	5,292
3	桜町	桜橋桜町側																			3,828	3,288
4	桜町	市民会館南側																			10,164	5,808
5	桜町	長堀通り桜町側																			8,112	4,260
6	西銀座通り	熊本銀行花畑支店前(スクラブル交差点)	9,325	7,691	6,539	6,236	5,462	5,422	5,487	5,726	6,094	5,624	6,900	7,488	6,624	7,488	3,060	3,456	3,348	3,684	11,196	6,264
7	桜町	サクラマチクマモト(仮称)花畑広場(スクラブル交差点)	16,998	12,727	14,822	11,860	12,772	11,556	14,840	10,285	11,493	9,841	6,138	7,512	8,460	15,576	24,216	13,872	31,404	14,256	8,652	11,022
8	新市街	(仮称)花畑広場-新市街(スクラブル交差点)	30,216	23,686	25,844	24,177	19,288	16,127	20,297	16,008	22,175	21,642	21,828	23,496	19,224	21,180	36,504	23,880	63,996	24,804	44,244	22,590
9	新市街	辛島公園地下駐車場連絡通路	20,622	18,310	16,745	13,911	14,003	12,039	12,014	11,029	8,815	9,487	8,148	10,008	7,608	8,676	1,788	2,148	4,620	2,088	2,820	4,644
10	新市街	旧パチンコプラザ前	55,780	47,464	47,178	41,457	39,141	36,820	38,268	35,235	31,828	29,531	30,642	30,024	30,768	33,192	38,928	31,308	61,380	31,884	44,616	27,996
11	シャワー通り	新市街郵便局前	14,212	17,389	14,721	10,758	12,904	10,712	9,652	12,267	8,673	6,530	11,574	11,088	9,864	14,316	10,320	10,224	10,632	9,696	10,380	8,028
12	ワシントン通り	双栄ビル前	7,411	7,364	7,715	6,069	6,605	6,743	5,957	5,607	7,228	6,652	6,972	8,424	8,568	11,772	9,180	8,016	9,384	8,088	11,520	5,592
13	ブルースコート	モアーズビル前	10,134	7,179	5,686	5,579	5,690	4,188	3,729	3,406	4,430	4,044	3,852	4,488	4,500	4,860	4,728	5,196	5,748	4,716	6,276	4,584
14	桜町	福岡銀行熊本営業部前																			10,608	7,860
15	銀座通り	南日本銀行熊本営業部前	25,938	21,975	22,947	21,648	18,279	17,447	12,918	12,409	13,159	12,270	14,538	16,668	13,428	15,828	14,748	12,936	15,228	14,160	13,944	9,300
16	城見町通り	南酒店前	16,731	15,364	12,307	11,200	12,277	11,475	11,327	11,570	12,477	11,280	12,006	14,376	14,544	13,848	13,296	12,708	13,596	12,552	13,008	9,888
17	市庁舎通り	SAMURAIビル前	11,467	9,098	11,318	9,576	9,303	9,444	4,417	8,316	9,254	8,739	7,926	8,808	12,624	12,948	14,856	14,724	14,724	11,160	11,880	8,856
18	下通	カリノセカンド前	73,590	71,017	64,682	53,427	53,145	49,169	46,119	40,921	41,094	40,129	41,538	45,492	42,228	45,528	45,936	45,600	68,604	40,824	56,700	38,796
19	下通	三国屋前	90,625	89,809	80,238	67,991	66,673	59,182	57,932	55,828	55,602	51,944	83,964	59,340	53,448	55,848	55,968	56,880	79,644	64,752	64,536	44,496
20	下通	COCOSA前	99,316	99,110	97,151	87,361	82,705	64,021	61,358	55,569	54,983	51,145	70,314	58,548	61,044	58,476	56,652	61,572	85,020	66,720	70,224	50,328
21	下通	ファインビル前	86,390	85,762	91,526	76,911	76,040	71,164	64,830	65,161	67,458	63,657	62,934	57,600	66,876	65,640	66,216	69,588	95,424	82,848	78,204	46,854
22	安政町	カリノ下通 南側入口横	23,896	21,089	17,984	13,673	14,483	13,928	13,187	13,138	13,549	12,126	24,438	17,280	15,108	15,420	15,360	16,080	20,976	17,424	15,936	13,152
23	下通	カリノ下通 北側入口横	35,254	29,729	28,678	23,266	24,164	23,475	25,694	24,068	24,940	26,391	30,090	33,276	28,200	22,584	30,372	29,580	32,352	35,184	32,100	23,544
24	駕町通り	鶴屋本館西側入口横	37,741	27,032	23,039	19,710	24,769	23,168	23,482	20,403	22,396	22,668	26,562	32,964	26,376	26,868	28,992	33,240	31,404	32,208	29,256	19,464
25	駕町通り	ハッピービル前	13,533	13,407	12,756	10,702	11,344	11,303	13,449	11,482	12,743	12,830	14,646	16,212	14,544	15,300	13,992	15,696	15,864	15,696	14,928	10,452
26	上通	びぶれす熊日会館前	74,226	71,845	73,661	71,926	73,381	65,268	61,836	60,082	63,217	59,289	73,302	63,540	56,124	57,924	54,540	63,000	63,408	68,952	48,996	43,398
27	上通	長崎書店横	9,881	8,936	8,959	9,396	8,628	8,634	6,680	7,196	9,342	6,832	7,974	9,756	9,864	8,676	8,904	8,940	8,928	10,872	6,660	5,184
28	上通	ハヤカフスポーツ前	41,389	41,222	45,109	38,053	37,296	33,231	35,792	33,354	31,903	31,944	32,604	30,732	35,448	33,600	40,596	40,680	39,756	40,236	31,308	
29	上通	坂梨カヌー前	9,808	12,628	10,736	9,950	7,866	7,038	7,529	7,975	7,602	8,049	4,926	7,932	7,884	8,148	9,348	8,616	8,100	8,496	7,896	5,544
30	上通	並木坂(園田屋前)	15,284	15,030	17,370	15,087	14,735	12,710	13,760	11,028	11,064	11,027	16,092	12,144	17,256	20,364	17,196	19,488	23,040	23,664	21,912	17,484
31	水道町	鶴屋本館北側入口横	14,562	11,546	20,590	18,835	18,452	15,767	16,594	13,327	14,446	13,875	26,658	31,692	27,432	32,460	29,736	35,424	30,156	32,868	35,040	21,324
32	水道町	肥後銀行水道町支店前	8,403	6,964	10,552	11,333	9,928	10,847	9,751	8,766	9,690	9,559	13,854	12,756	12,120	12,768	11,208	24,936	12,120	11,724	10,164	8,640
33	熊本駅周辺	熊本駅前広場東口出口	5,719	4,355	5,162	5,081	4,544	4,761	4,535	4,064	4,829	4,110	8,070	10,896	13,269	15,983	20,352	15,732	19,128	24,576	37,500	19,218
34	熊本駅周辺	森都心プラザ前	3,463	3,573	3,609	3,158	3,572	3,123	2,907	2,627	3,572	2,860	4,440	7,872	6,036	5,868	6,252	9,252	7,800	7,644	6,540	6,696
35	熊本駅周辺	熊本駅西口(新幹線口)出口													16,380	18,396	19,644	16,500	29,940	26,028	22,332	15,768
36	熊本駅周辺	熊本駅東口出口																			57,756	30,180
37	健康商店街	小粥時計店前	18,193	19,319	16,794	13,120	11,795	12,671	13,333	13,682	11,424	10,943	13,068	9,984	10,788	11,796	11,964	5,160	9,564	9,612	10,140	7,212
38	健康商店街	西里生花店前	19,084	17,814	11,968	16,340	14,474	12,122	11,557	12,395	10,698	11,343	12,048	11,748	10,860	10,836	12,696	7,332	8,868	9,240	8,856	7,092
39	子飼商店街	子飼商店街スクラブル交差点側入口	7,286	6,014	6,351	7,700	6,419	6,044	5,826	5,550	4,411	4,963	7,440	8,076	6,576	7,044	6,324	5,856	6,828	8,292	6,108	4,836
40	子飼商店街	石井食品店前	6,490	5,289	5,545	6,820	5,487	4,932	5,231	4,741	4,529	4,466	6,684	5,772	5,952	5,892	5,436	4,812	4,332	4,872	4,560	3,216
41	水前寺	スズヤ時計店横	7,599	3,661	6,061	3,198	4,018	3,910	2,074	2,375	3,138	2,312	3,396	3,972	3,120	3,852	3,156	3,456	3,780	3,300	3,744	1,440
42	水前寺	すえふじ医院前	3,568	3,924	4,051	3,962	3,852	3,687	2,993	2,992	3,229	2,650	4,260	4,164	3,108	2,340	2,028	1,764	1,764	1,500	1,992	1,308
43	武蔵ヶ丘	肥後銀行橋支店前	3,421	3,921	2,436	3,194	2,462	2,344	2,310	2,183	2,704	2,765	3,012	2,664	3,336	1,992	1,488	2,784	1,572	1,440	1,884	1,104
44	武蔵ヶ丘	ムサシプラザ前	4,358	4,620	3,234	4,123	3,715	2,916	2,392	2,353	2,750	2,261	3,240	2,976	3,192	1,716	1,740	3,600	2,628	1,848	1,884	1,584
全地点合計			931,913	865,863	854,064	756,788	739,671	667,388	650,057	615,442	628,390	595,737	725,418	701,640	688,065	726,851	740,724	743,952	945,984	787,428	920,028	627,780

6. 各調査地点の通行量詳細

1 ドーミーイン熊本前（桜町）

練兵町 桜町	平日(10/9)			日曜(10/11)			合計
			平日小計			日曜小計	
08:00~	42	330	372	54	6	60	432
09:00~	132	78	210	60	30	90	300
10:00~	18	24	42	66	24	90	132
11:00~	54	66	120	84	66	150	270
12:00~	42	42	84	42	36	78	162
13:00~	54	72	126	42	12	54	180
14:00~	60	48	108	60	108	168	276
15:00~	48	24	72	30	60	90	162
16:00~	48	42	90	60	84	144	234
17:00~	168	78	246	138	48	186	432
18:00~	66	42	108	30	36	66	174
19:00~	36	54	90	12	30	42	132
合計	768	900	1,668	678	540	1,218	2,886

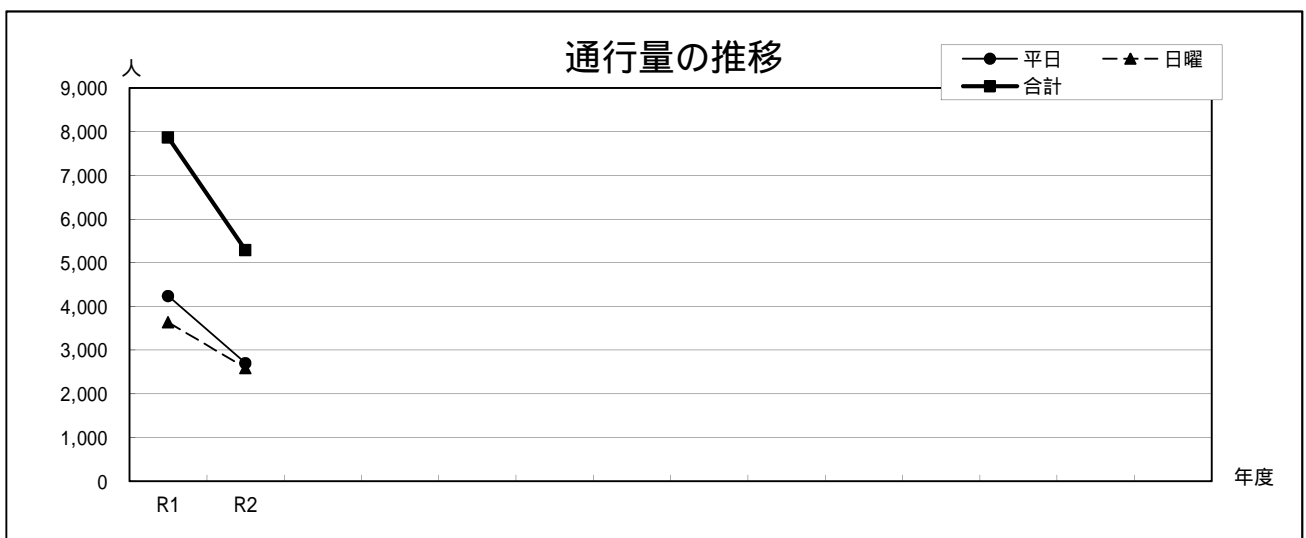
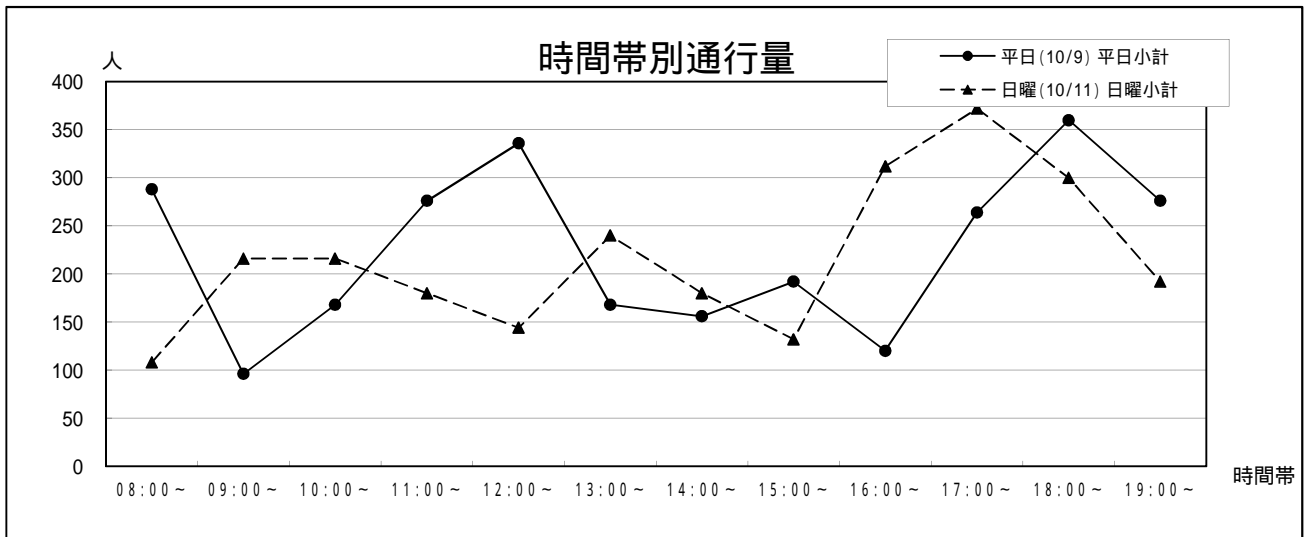
年	平日	日曜	合計	今回調査 / 前回調査	休日調査 / 平日調査
R1	2,688	2,136	4,824	-	79.46%
R2	1,668	1,218	2,886	59.83%	73.02%



2 NBF熊本ビル前〔桜町〕

西辛島町 桜町	平日(10/9)			日曜(10/11)			合計
			平日小計			日曜小計	
08:00~	156	132	288	12	96	108	396
09:00~	36	60	96	120	96	216	312
10:00~	72	96	168	60	156	216	384
11:00~	168	108	276	96	84	180	456
12:00~	120	216	336	36	108	144	480
13:00~	108	60	168	96	144	240	408
14:00~	84	72	156	96	84	180	336
15:00~	108	84	192	72	60	132	324
16:00~	72	48	120	204	108	312	432
17:00~	60	204	264	216	156	372	636
18:00~	132	228	360	276	24	300	660
19:00~	132	144	276	108	84	192	468
合計	1,248	1,452	2,700	1,392	1,200	2,592	5,292

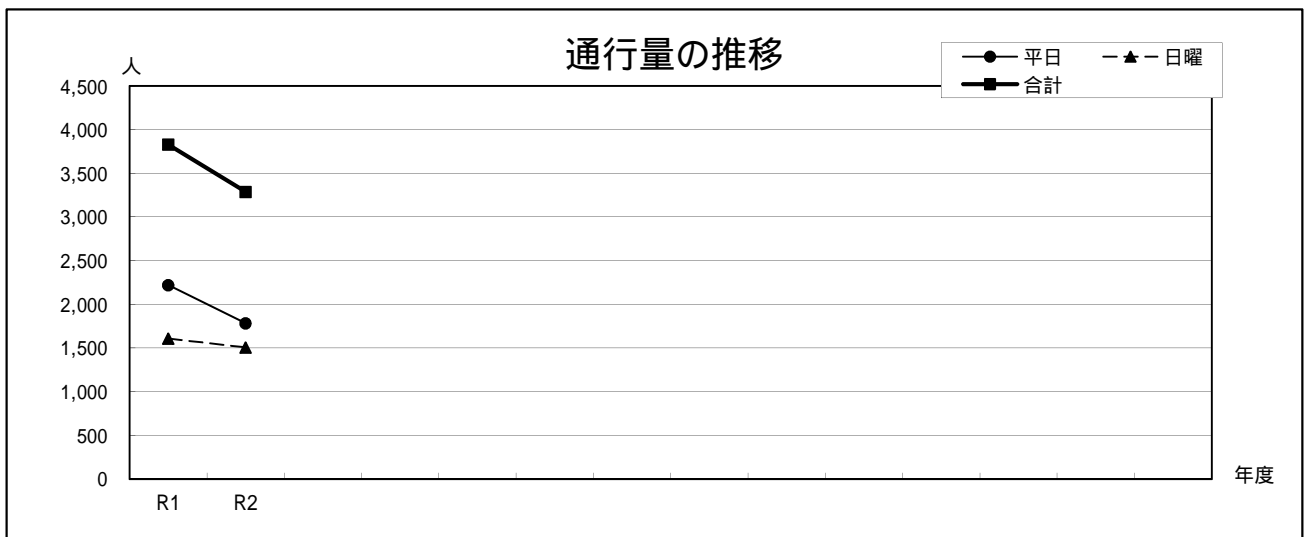
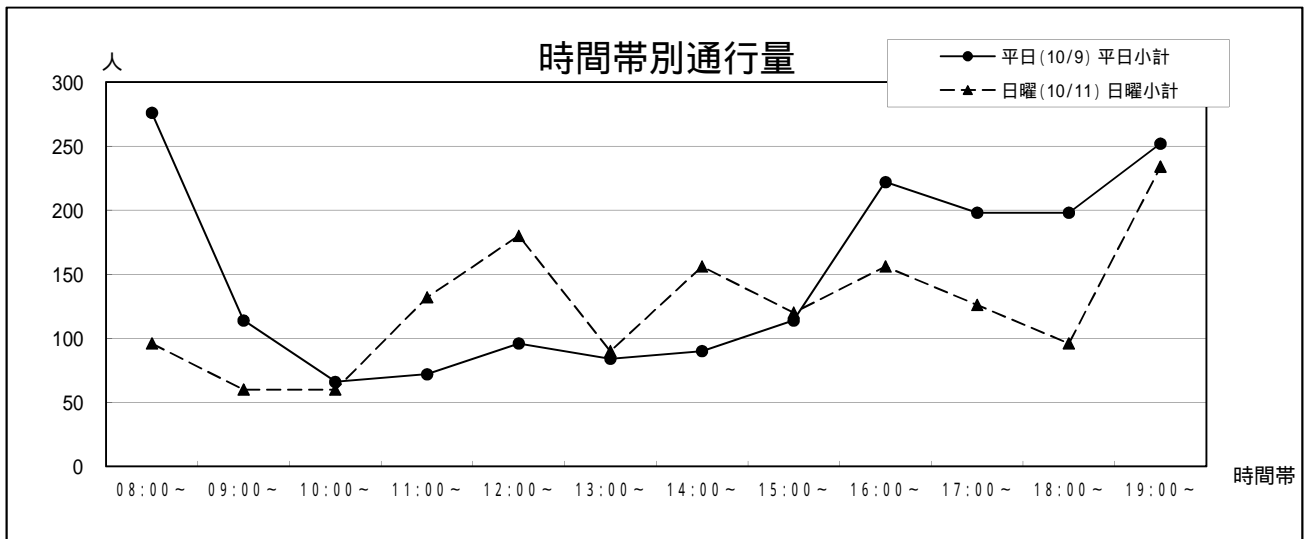
年	平日	日曜	合計	今回調査 / 前回調査	休日調査 / 平日調査
R1	4,236	3,636	7,872	-	85.84%
R2	2,700	2,592	5,292	67.23%	96.00%



3 桜橋桜町側（桜町）

坪井川 桜町	平日(10/9)			日曜(10/11)			合計
			平日小計			日曜小計	
08:00～	126	150	276	48	48	96	372
09:00～	84	30	114	30	30	60	174
10:00～	54	12	66	42	18	60	126
11:00～	48	24	72	78	54	132	204
12:00～	54	42	96	90	90	180	276
13:00～	36	48	84	48	42	90	174
14:00～	60	30	90	108	48	156	246
15:00～	90	24	114	78	42	120	234
16:00～	192	30	222	72	84	156	378
17:00～	132	66	198	60	66	126	324
18:00～	132	66	198	42	54	96	294
19:00～	186	66	252	180	54	234	486
合計	1,194	588	1,782	876	630	1,506	3,288

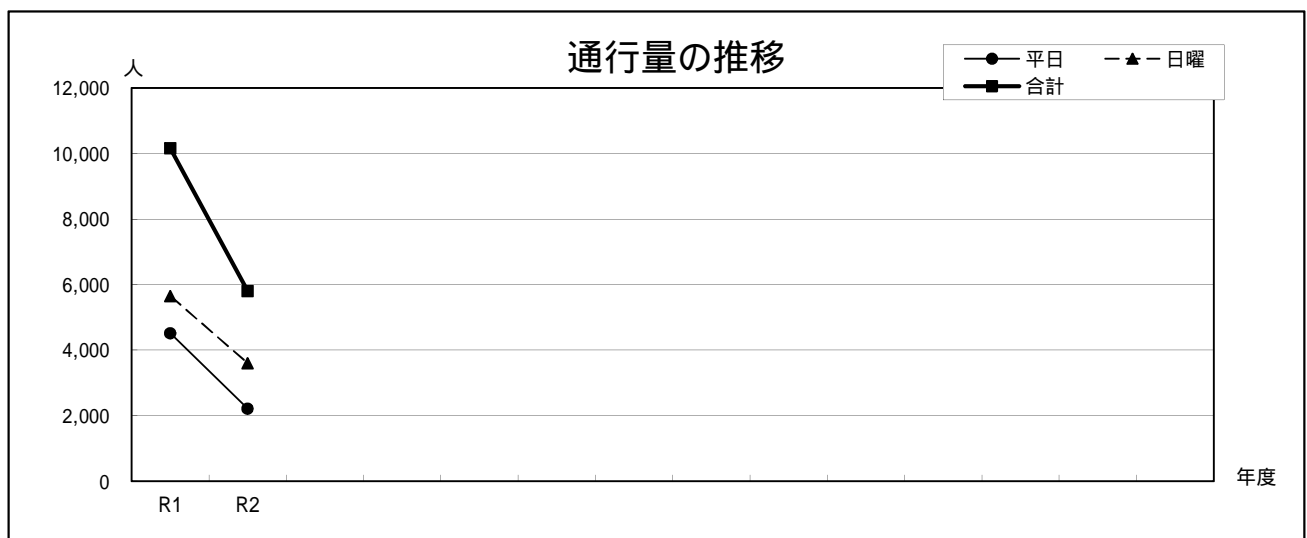
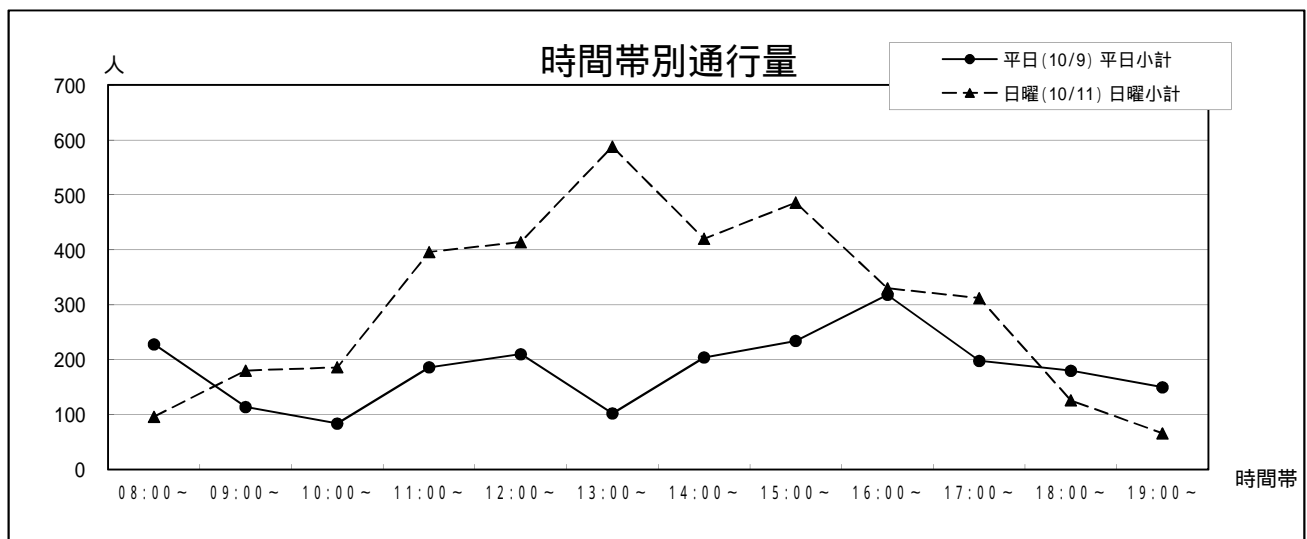
年	平日	日曜	合計	今回調査 / 前回調査	休日調査 / 平日調査
R1	2,220	1,608	3,828	-	72.43%
R2	1,782	1,506	3,288	85.89%	84.51%



4 市民会館南側（桜町）

坪井川 桜町	平日(10/9)			日曜(10/11)			合計
			平日小計			日曜小計	
08:00～	126	102	228	30	66	96	324
09:00～	72	42	114	42	138	180	294
10:00～	54	30	84	72	114	186	270
11:00～	102	84	186	144	252	396	582
12:00～	114	96	210	252	162	414	624
13:00～	54	48	102	138	450	588	690
14:00～	114	90	204	210	210	420	624
15:00～	120	114	234	306	180	486	720
16:00～	210	108	318	198	132	330	648
17:00～	102	96	198	180	132	312	510
18:00～	66	114	180	90	36	126	306
19:00～	84	66	150	36	30	66	216
合計	1,218	990	2,208	1,698	1,902	3,600	5,808

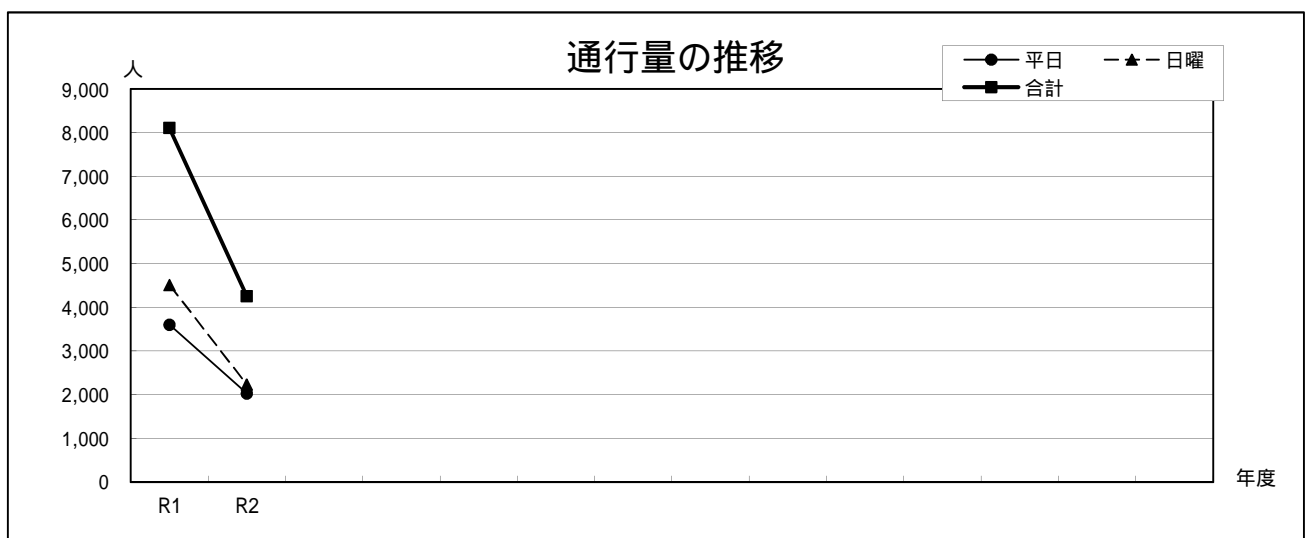
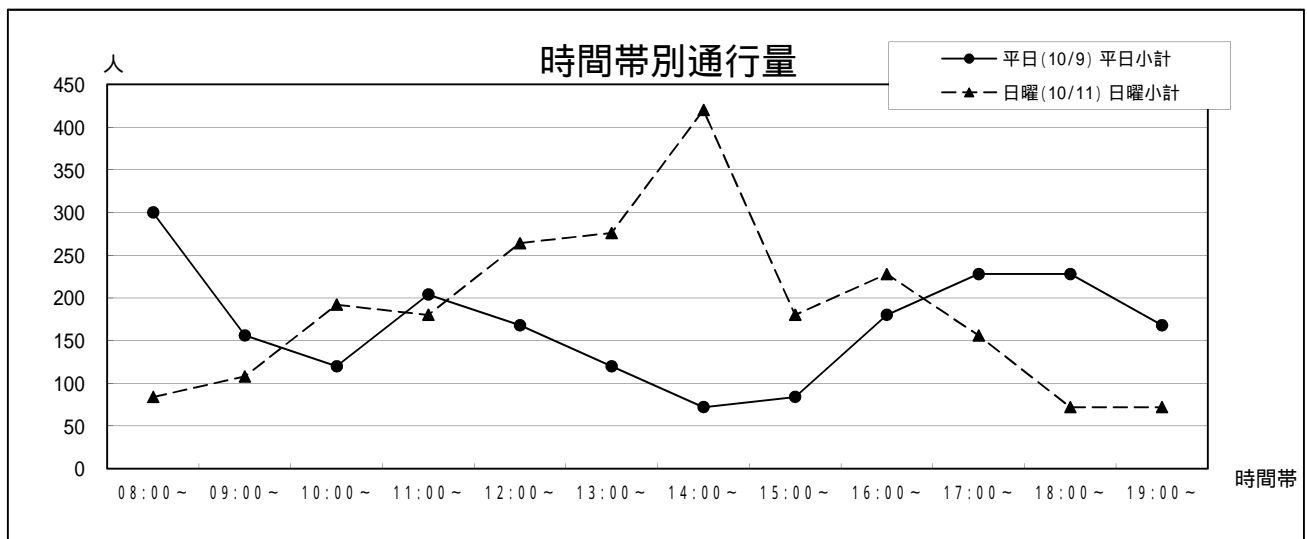
年	平日	日曜	合計	今回調査 / 前回調査	休日調査 / 平日調査
R1	4,512	5,652	10,164	-	125.27%
R2	2,208	3,600	5,808	57.14%	163.04%



5 長堀通り桜町側〔桜町〕

坪井川 桜町	平日(10/9)			日曜(10/11)			合計
			平日小計			日曜小計	
08:00~	156	144	300	48	36	84	384
09:00~	48	108	156	48	60	108	264
10:00~	96	24	120	168	24	192	312
11:00~	132	72	204	84	96	180	384
12:00~	60	108	168	240	24	264	432
13:00~	72	48	120	180	96	276	396
14:00~	36	36	72	192	228	420	492
15:00~	24	60	84	96	84	180	264
16:00~	36	144	180	84	144	228	408
17:00~	48	180	228	72	84	156	384
18:00~	96	132	228	36	36	72	300
19:00~	84	84	168	36	36	72	240
合計	888	1,140	2,028	1,284	948	2,232	4,260

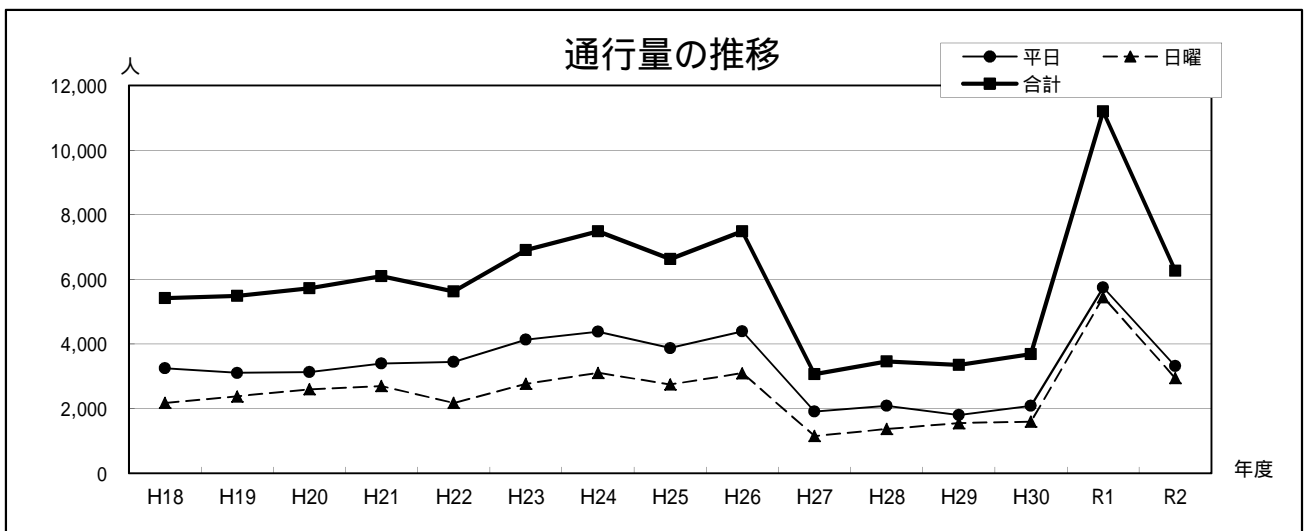
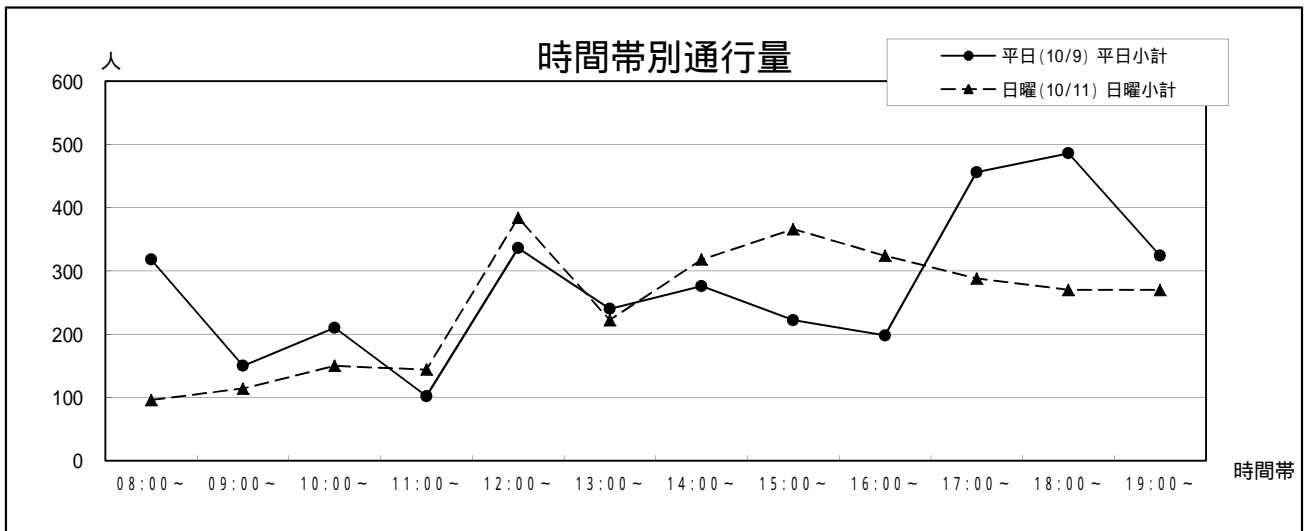
年	平日	日曜	合計	今回調査/ 前回調査	休日調査/ 平日調査
R1	3,600	4,512	8,112	-	125.33%
R2	2,028	2,232	4,260	52.51%	110.06%



6 熊本銀行花畑支店前(スクラブル交差点) (桜町)

西銀座通り 旧交通センター	平日(10/9)			日曜(10/11)			合計
			平日小計			日曜小計	
08:00~	54	264	318	42	54	96	414
09:00~	30	120	150	18	96	114	264
10:00~	96	114	210	42	108	150	360
11:00~	36	66	102	30	114	144	246
12:00~	162	174	336	132	252	384	720
13:00~	114	126	240	60	162	222	462
14:00~	120	156	276	90	228	318	594
15:00~	72	150	222	132	234	366	588
16:00~	96	102	198	144	180	324	522
17:00~	258	198	456	102	186	288	744
18:00~	252	234	486	138	132	270	756
19:00~	180	144	324	156	114	270	594
合計	1,470	1,848	3,318	1,086	1,860	2,946	6,264

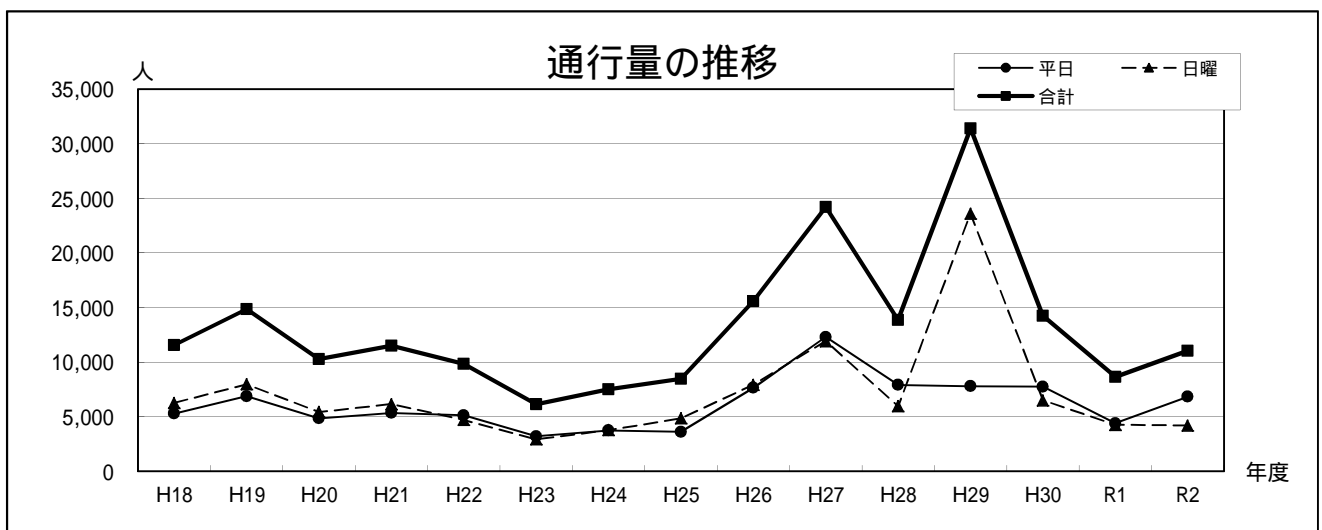
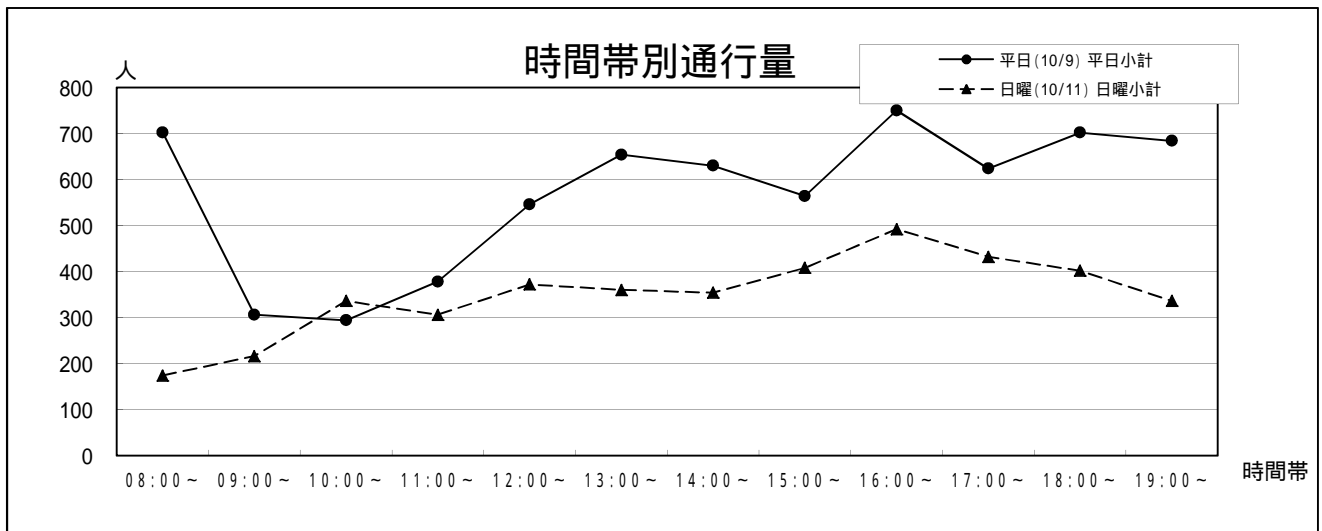
年	平日	日曜	合計	今回調査/ 前回調査	休日調査/ 平日調査
H18	3,248	2,174	5,422	99.27%	66.93%
H19	3,108	2,379	5,487	101.20%	76.54%
H20	3,129	2,597	5,726	104.36%	83.00%
H21	3,398	2,696	6,094	106.43%	79.34%
H22	3,447	2,177	5,624	92.29%	63.16%
H23	4,134	2,766	6,900	122.69%	66.91%
H24	4,380	3,108	7,488	108.52%	70.96%
H25	3,876	2,748	6,624	88.46%	70.90%
H26	4,392	3,096	7,488	113.04%	70.49%
H27	1,908	1,152	3,060	40.87%	60.38%
H28	2,088	1,368	3,456	112.94%	65.52%
H29	1,800	1,548	3,348	96.88%	86.00%
H30	2,088	1,596	3,684	110.04%	76.44%
R1	5,748	5,448	11,196	303.91%	94.78%
R2	3,318	2,946	6,264	55.95%	88.79%



7 サクラマチクマモト～(仮称)花畑広場(スクランブル交差点) (旧県民百貨店)

(仮称)花畑広場 サクラマチクマモト	平日(10/9)			日曜(10/11)			合計
			平日小計			日曜小計	
08:00～	342	360	702	96	78	174	876
09:00～	138	168	306	132	84	216	522
10:00～	120	174	294	168	168	336	630
11:00～	150	228	378	138	168	306	684
12:00～	288	258	546	210	162	372	918
13:00～	300	354	654	192	168	360	1,014
14:00～	318	312	630	180	174	354	984
15:00～	264	300	564	138	270	408	972
16:00～	456	294	750	180	312	492	1,242
17:00～	264	360	624	204	228	432	1,056
18:00～	312	390	702	126	276	402	1,104
19:00～	306	378	684	138	198	336	1,020
合計	3,258	3,576	6,834	1,902	2,286	4,188	11,022

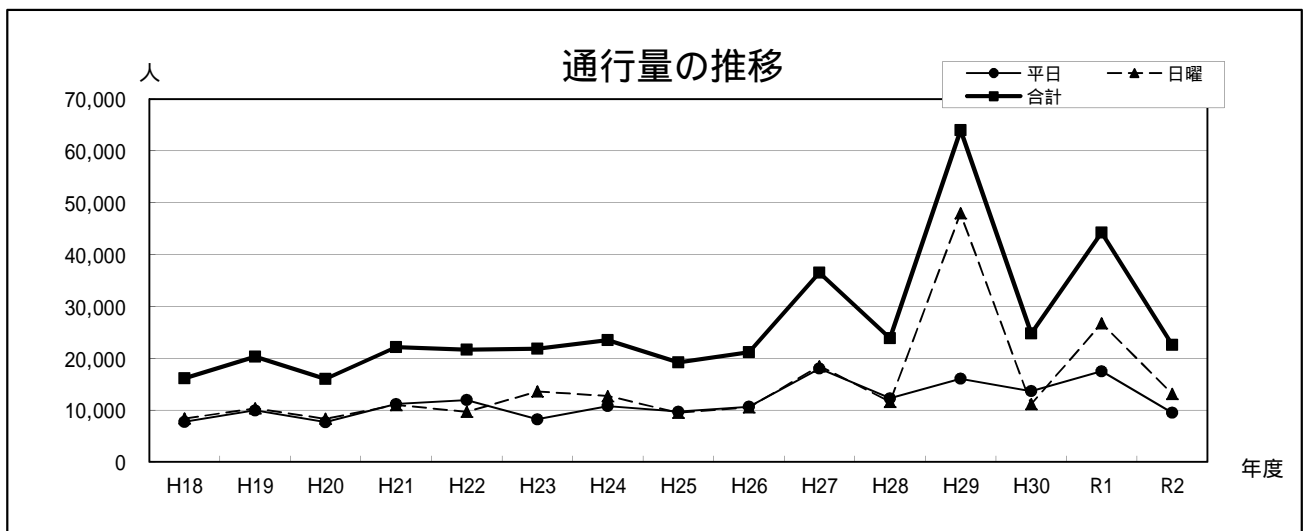
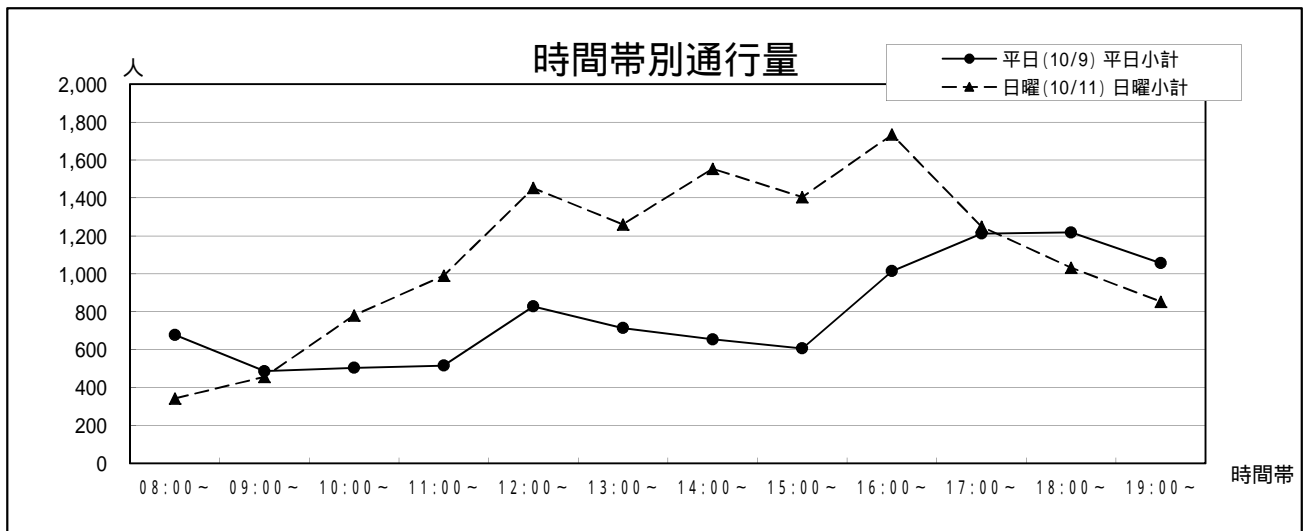
年	平日	日曜	合計	今回調査/ 前回調査	休日調査/ 平日調査
H18	5,292	6,264	11,556	90.48%	118.37%
H19	6,870	7,970	14,840	128.42%	116.01%
H20	4,844	5,441	10,285	69.31%	112.32%
H21	5,352	6,141	11,493	111.75%	114.74%
H22	5,129	4,712	9,841	85.63%	91.87%
H23	3,210	2,928	6,138	62.37%	91.21%
H24	3,744	3,768	7,512	122.39%	100.64%
H25	3,612	4,848	8,460	112.62%	134.22%
H26	7,644	7,932	15,576	184.11%	103.77%
H27	12,300	11,916	24,216	155.47%	96.88%
H28	7,908	5,964	13,872	57.28%	75.42%
H29	7,800	23,604	31,404	226.38%	302.62%
H30	7,752	6,504	14,256	45.40%	83.90%
R1	4,404	4,248	8,652	60.69%	96.46%
R2	6,834	4,188	11,022	127.39%	61.28%



8 (仮称)花畑広場～新市街(スクラブル交差点) (新市街)

新市街 (仮称)花畑広場	平日(10/9)			日曜(10/11)			合計
			平日小計			日曜小計	
08:00～	312	366	678	186	156	342	1,020
09:00～	198	288	486	234	222	456	942
10:00～	222	282	504	420	360	780	1,284
11:00～	192	324	516	342	648	990	1,506
12:00～	450	378	828	618	834	1,452	2,280
13:00～	360	354	714	648	612	1,260	1,974
14:00～	378	276	654	810	744	1,554	2,208
15:00～	324	282	606	612	792	1,404	2,010
16:00～	546	468	1,014	780	954	1,734	2,748
17:00～	546	666	1,212	570	678	1,248	2,460
18:00～	522	696	1,218	492	540	1,032	2,250
19:00～	492	564	1,056	486	366	852	1,908
合計	4,542	4,944	9,486	6,198	6,906	13,104	22,590

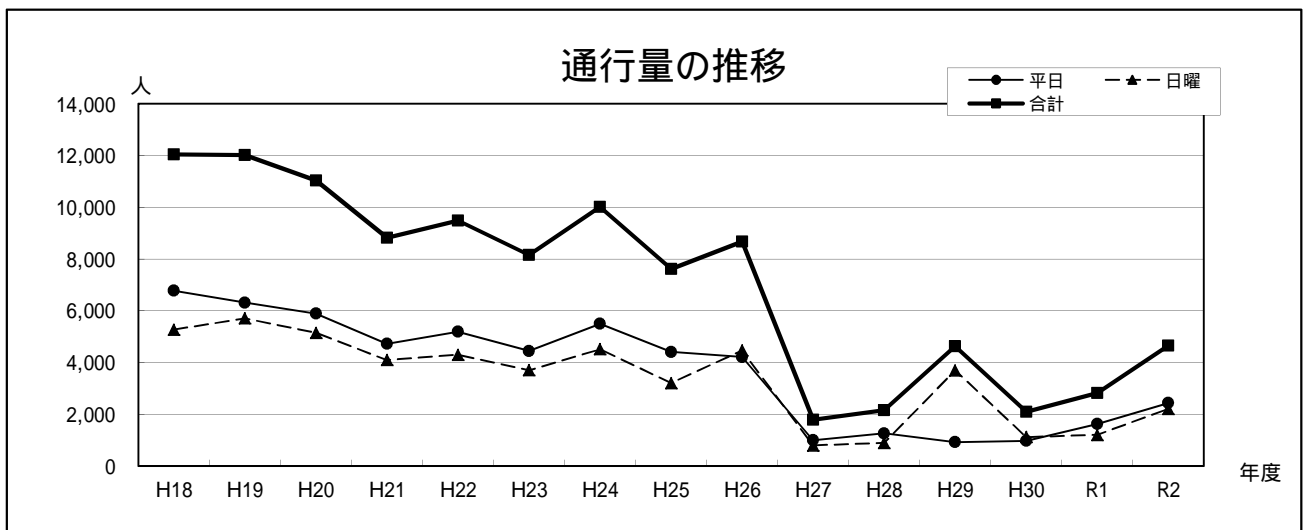
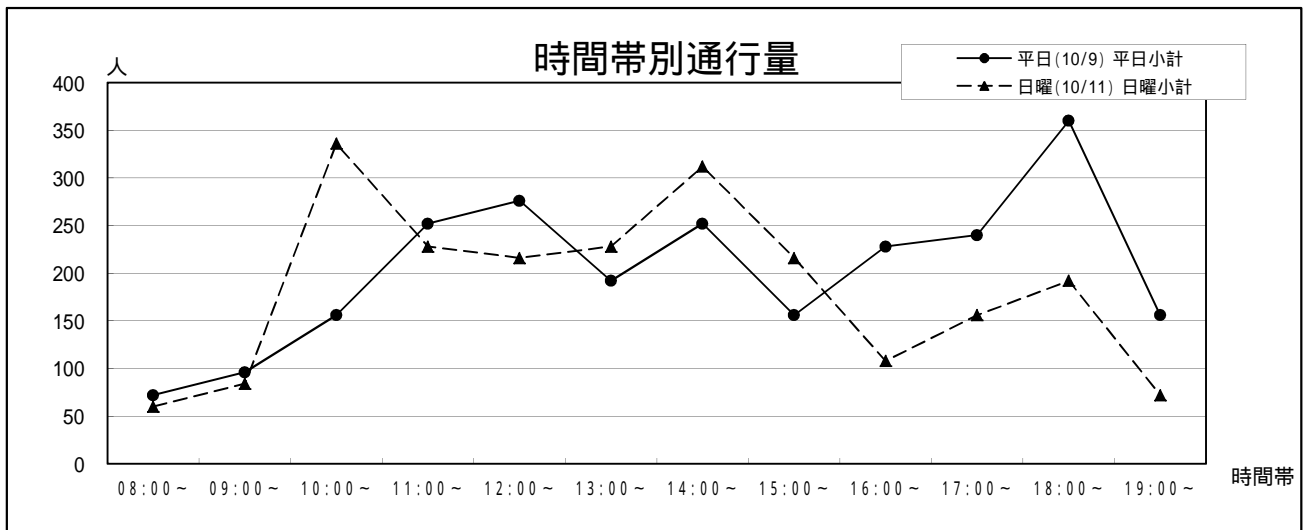
年	平日	日曜	合計	今回調査 / 前回調査	休日調査 / 平日調査
H18	7,751	8,376	16,127	83.61%	108.06%
H19	9,950	10,347	20,297	125.86%	103.99%
H20	7,694	8,314	16,008	78.87%	108.06%
H21	11,172	11,003	22,175	138.52%	98.49%
H22	11,961	9,681	21,642	97.60%	80.94%
H23	8,226	13,602	21,828	100.86%	165.35%
H24	10,788	12,708	23,496	107.64%	117.80%
H25	9,720	9,504	19,224	81.82%	97.78%
H26	10,644	10,536	21,180	110.17%	98.99%
H27	18,012	18,492	36,504	172.35%	102.66%
H28	12,276	11,604	23,880	65.42%	94.53%
H29	16,044	47,952	63,996	267.99%	298.88%
H30	13,668	11,136	24,804	38.76%	81.47%
R1	17,508	26,736	44,244	178.37%	152.71%
R2	9,486	13,104	22,590	51.06%	138.14%



9 辛島公園地下駐車場連絡通路（新市街）

新市街 旧交通センター	平日(10/9)			日曜(10/11)			合計
			平日小計			日曜小計	
08:00～	24	48	72	0	60	60	132
09:00～	24	72	96	12	72	84	180
10:00～	84	72	156	216	120	336	492
11:00～	156	96	252	192	36	228	480
12:00～	120	156	276	60	156	216	492
13:00～	108	84	192	144	84	228	420
14:00～	168	84	252	264	48	312	564
15:00～	72	84	156	192	24	216	372
16:00～	120	108	228	72	36	108	336
17:00～	180	60	240	108	48	156	396
18:00～	192	168	360	120	72	192	552
19:00～	108	48	156	60	12	72	228
合計	1,356	1,080	2,436	1,440	768	2,208	4,644

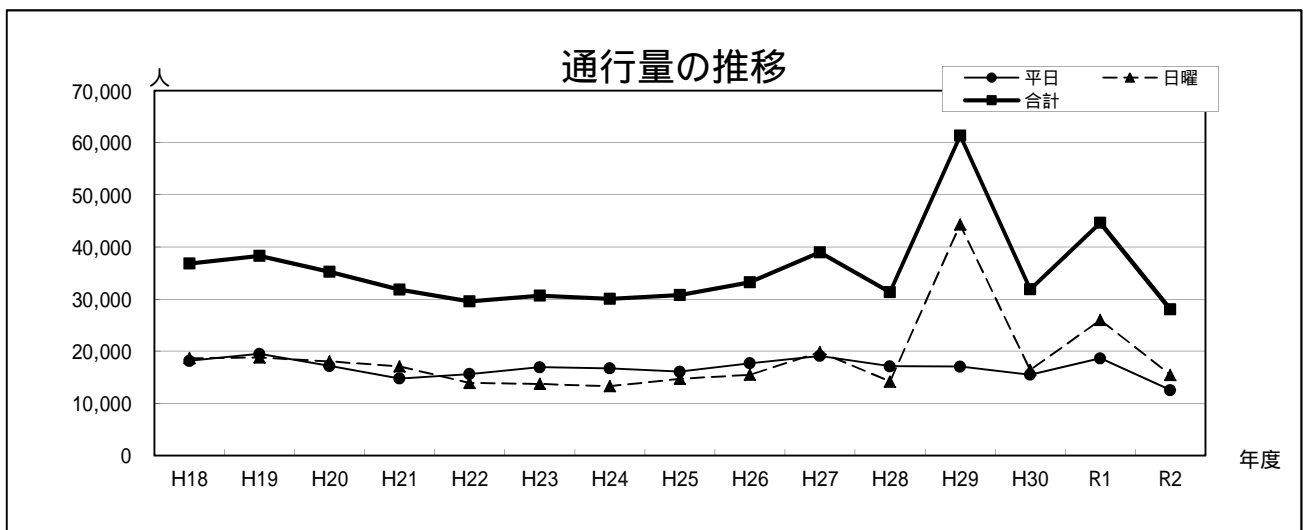
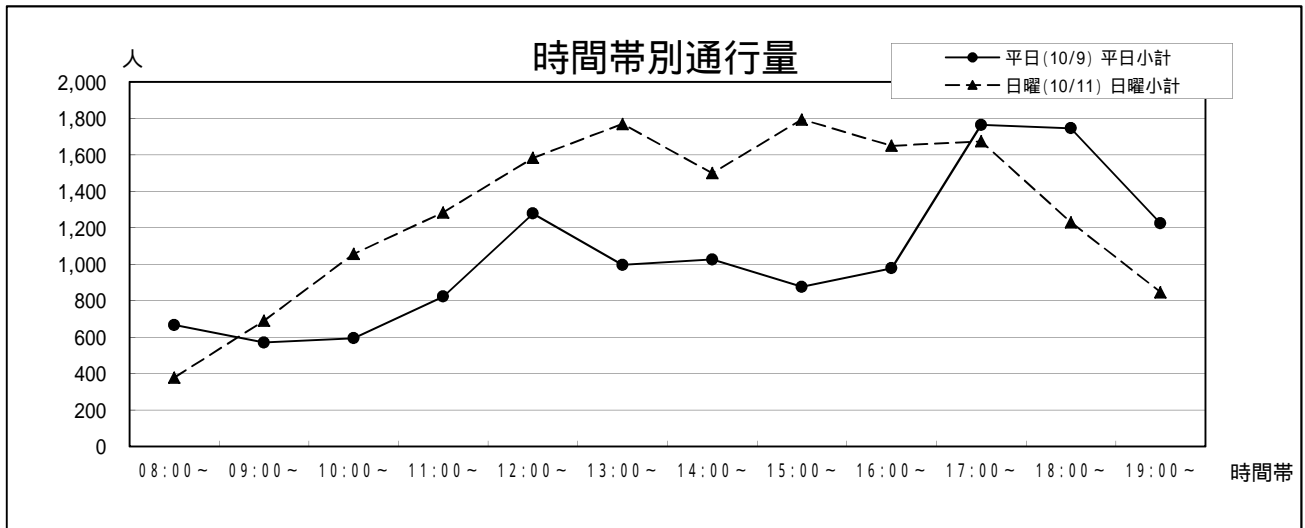
年	平日	日曜	合計	今回調査 / 前回調査	休日調査 / 平日調査
H18	6,771	5,268	12,039	85.97%	77.80%
H19	6,311	5,703	12,014	99.79%	90.37%
H20	5,887	5,142	11,029	91.80%	87.34%
H21	4,722	4,093	8,815	79.93%	86.68%
H22	5,190	4,297	9,487	107.62%	82.79%
H23	4,446	3,702	8,148	85.89%	83.27%
H24	5,496	4,512	10,008	122.83%	82.10%
H25	4,404	3,204	7,608	76.02%	72.75%
H26	4,212	4,464	8,676	114.04%	105.98%
H27	996	792	1,788	20.61%	79.52%
H28	1,260	888	2,148	120.13%	70.48%
H29	924	3,696	4,620	215.08%	400.00%
H30	972	1,116	2,088	45.19%	114.81%
R1	1,620	1,200	2,820	135.06%	74.07%
R2	2,436	2,208	4,644	164.68%	90.64%



10 旧パチンコプラザ前（新市街）

電車通り ワゴン通り	平日(10/9)		日曜(10/11)			合計	
			平日小計		日曜小計		
08:00~	336	330	666	210	168	378	1,044
09:00~	300	270	570	408	282	690	1,260
10:00~	348	246	594	684	372	1,056	1,650
11:00~	480	342	822	744	540	1,284	2,106
12:00~	708	570	1,278	792	792	1,584	2,862
13:00~	582	414	996	930	840	1,770	2,766
14:00~	450	576	1,026	642	858	1,500	2,526
15:00~	402	474	876	918	876	1,794	2,670
16:00~	528	450	978	840	810	1,650	2,628
17:00~	1,158	606	1,764	864	810	1,674	3,438
18:00~	1,086	660	1,746	606	624	1,230	2,976
19:00~	624	600	1,224	306	540	846	2,070
合計	7,002	5,538	12,540	7,944	7,512	15,456	27,996

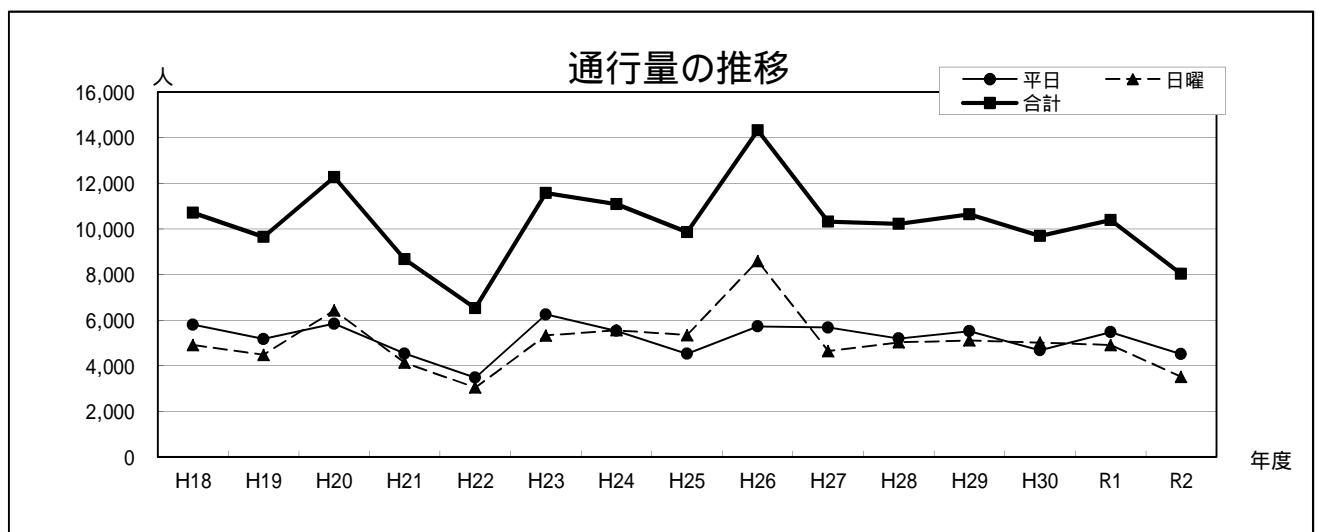
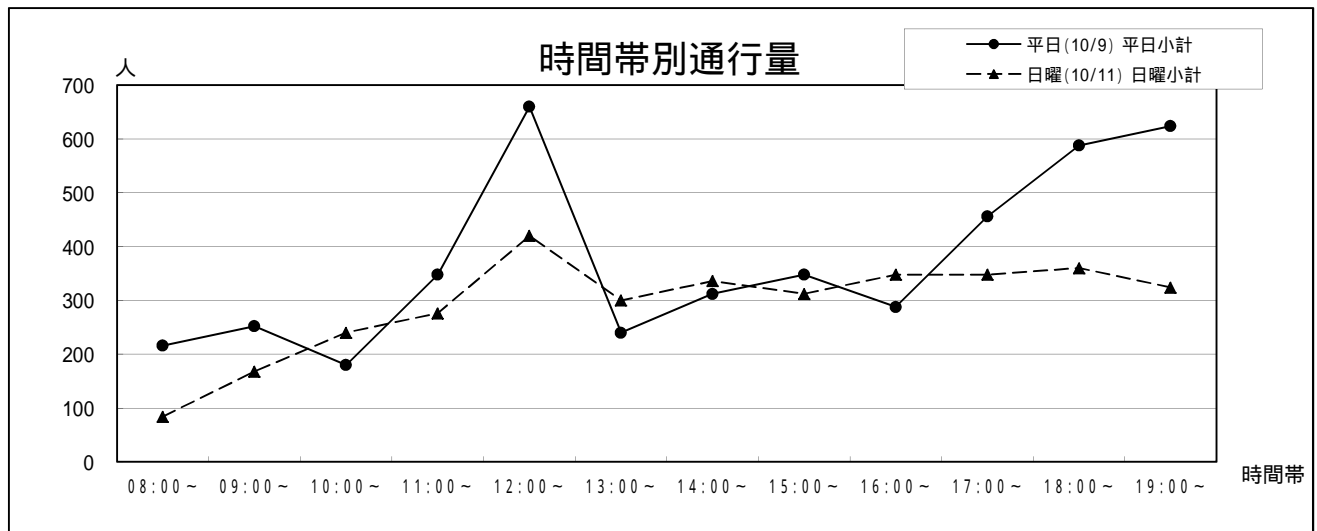
年	平日	日曜	合計	今回調査 / 前回調査	休日調査 / 平日調査
H18	18,156	18,664	36,820	94.07%	102.80%
H19	19,476	18,792	38,268	103.93%	96.49%
H20	17,169	18,066	35,235	92.07%	105.22%
H21	14,748	17,080	31,828	90.33%	115.81%
H22	15,614	13,917	29,531	92.78%	89.13%
H23	16,914	13,728	30,642	103.76%	81.16%
H24	16,716	13,308	30,024	97.98%	79.61%
H25	16,068	14,700	30,768	102.48%	91.49%
H26	17,688	15,504	33,192	107.88%	87.65%
H27	19,104	19,824	38,928	117.28%	103.77%
H28	17,124	14,184	31,308	80.43%	82.83%
H29	17,064	44,316	61,380	196.05%	259.70%
H30	15,480	16,404	31,884	51.95%	105.97%
R1	18,636	25,980	44,616	139.93%	139.41%
R2	12,540	15,456	27,996	62.75%	123.25%



11 新市街郵便局前 (シャワー通り)

下通 代継橋	平日(10/9)			日曜(10/11)			合計
			平日小計			日曜小計	
08:00~	84	132	216	12	72	84	300
09:00~	84	168	252	60	108	168	420
10:00~	60	120	180	36	204	240	420
11:00~	84	264	348	132	144	276	624
12:00~	360	300	660	288	132	420	1,080
13:00~	132	108	240	84	216	300	540
14:00~	108	204	312	132	204	336	648
15:00~	180	168	348	144	168	312	660
16:00~	132	156	288	156	192	348	636
17:00~	168	288	456	204	144	348	804
18:00~	264	324	588	156	204	360	948
19:00~	204	420	624	168	156	324	948
合計	1,860	2,652	4,512	1,572	1,944	3,516	8,028

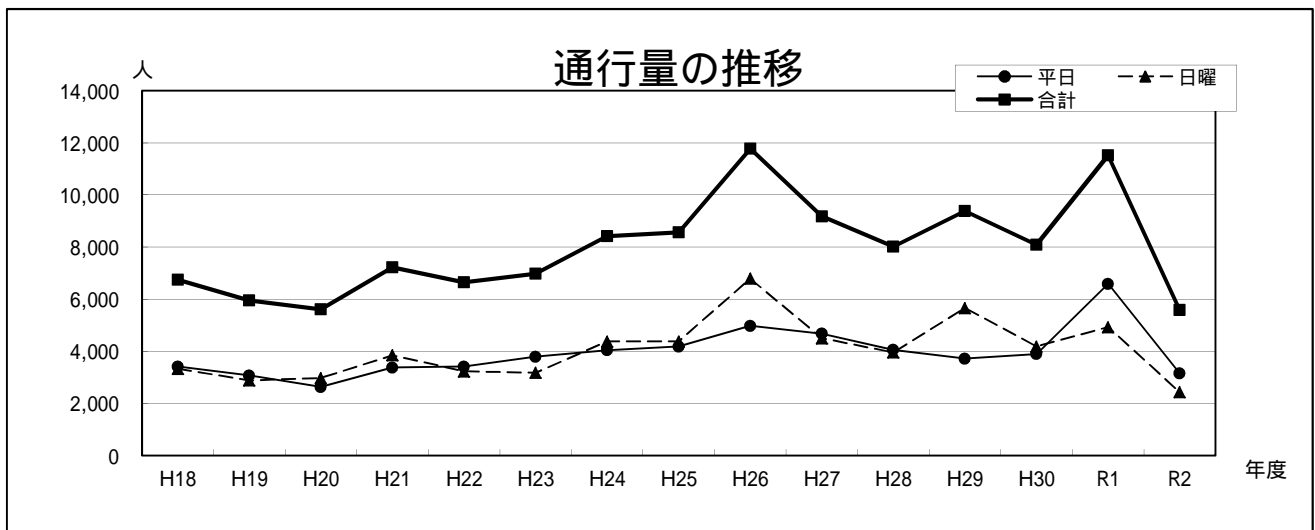
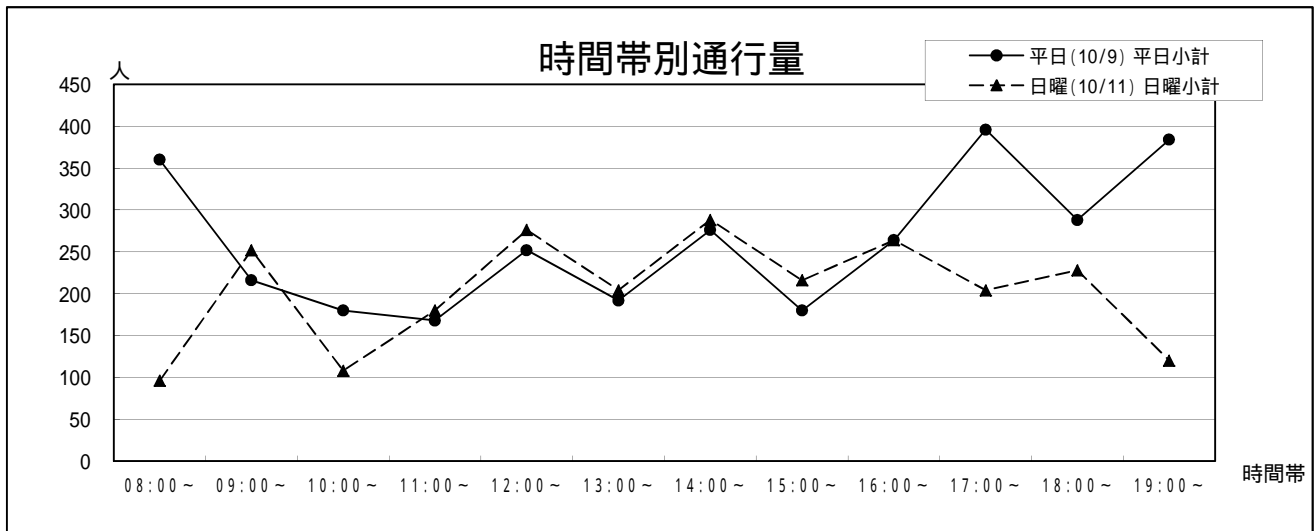
年	平日	日曜	合計	今回調査/ 前回調査	休日調査/ 平日調査
H18	5,800	4,912	10,712	83.01%	84.69%
H19	5,173	4,479	9,652	90.10%	86.58%
H20	5,846	6,421	12,267	127.09%	109.84%
H21	4,534	4,139	8,673	70.70%	91.29%
H22	3,480	3,050	6,530	75.29%	87.64%
H23	6,246	5,328	11,574	177.24%	85.30%
H24	5,532	5,556	11,088	95.80%	100.43%
H25	4,524	5,340	9,864	88.96%	118.04%
H26	5,724	8,592	14,316	145.13%	150.10%
H27	5,676	4,644	10,320	72.09%	81.82%
H28	5,196	5,028	10,224	99.07%	96.77%
H29	5,520	5,112	10,632	103.99%	92.61%
H30	4,680	5,016	9,696	91.20%	107.18%
R1	5,472	4,908	10,380	107.05%	89.69%
R2	4,512	3,516	8,028	77.34%	77.93%



12 双栄ビル前 [ワシントン通り]

国道3号線 新市街	平日(10/9)			日曜(10/11)			合計
			平日小計			日曜小計	
08:00~	240	120	360	48	48	96	456
09:00~	204	12	216	108	144	252	468
10:00~	60	120	180	84	24	108	288
11:00~	48	120	168	108	72	180	348
12:00~	108	144	252	156	120	276	528
13:00~	120	72	192	96	108	204	396
14:00~	156	120	276	168	120	288	564
15:00~	60	120	180	84	132	216	396
16:00~	168	96	264	120	144	264	528
17:00~	96	300	396	72	132	204	600
18:00~	144	144	288	96	132	228	516
19:00~	180	204	384	72	48	120	504
合計	1,584	1,572	3,156	1,212	1,224	2,436	5,592

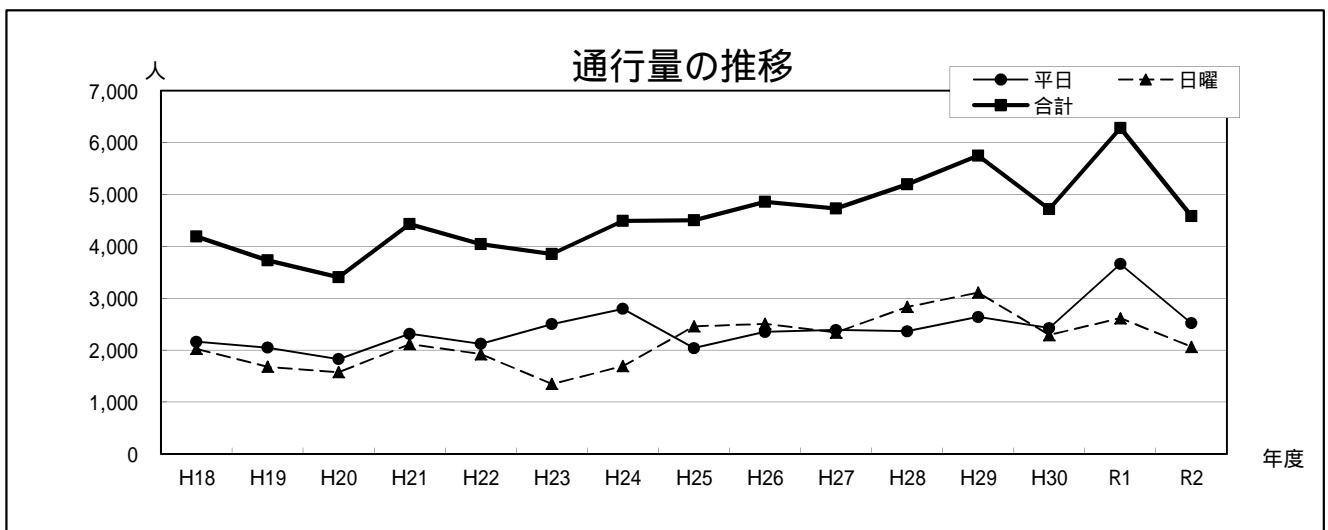
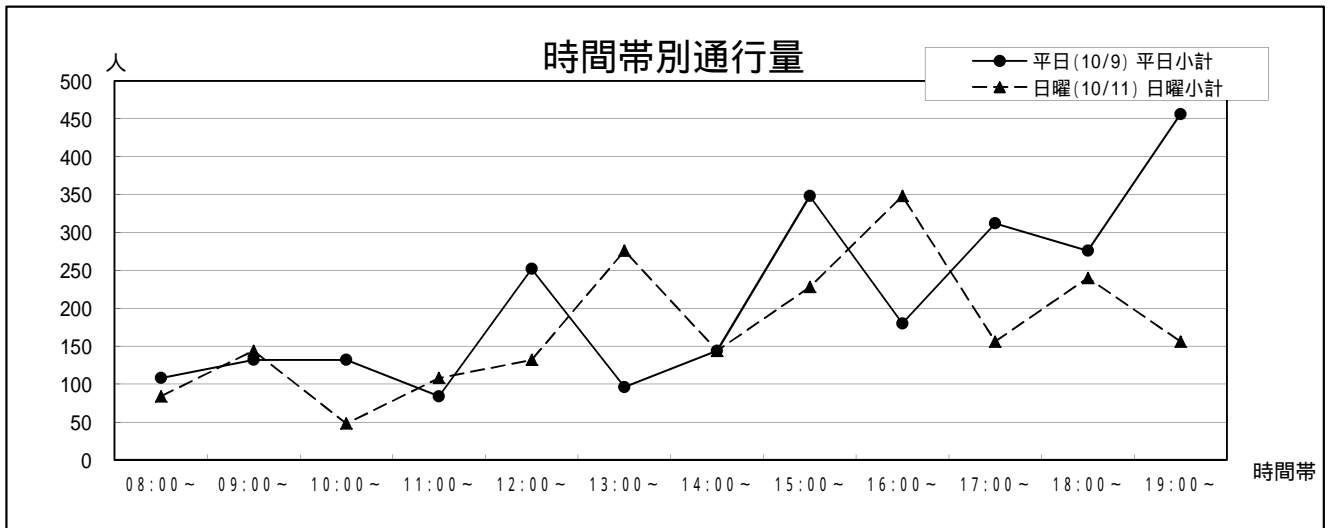
年	平日	日曜	合計	今回調査/ 前回調査	休日調査/ 平日調査
H18	3,414	3,329	6,743	102.09%	97.51%
H19	3,072	2,885	5,957	88.34%	93.91%
H20	2,633	2,974	5,607	94.12%	112.95%
H21	3,381	3,847	7,228	128.91%	113.78%
H22	3,419	3,233	6,652	92.03%	94.56%
H23	3,792	3,180	6,972	104.81%	83.86%
H24	4,044	4,380	8,424	120.83%	108.31%
H25	4,188	4,380	8,568	101.71%	104.58%
H26	4,980	6,792	11,772	137.39%	136.39%
H27	4,680	4,500	9,180	77.98%	96.15%
H28	4,056	3,960	8,016	87.32%	97.63%
H29	3,720	5,664	9,384	117.07%	152.26%
H30	3,900	4,188	8,088	86.19%	107.38%
R1	6,588	4,932	11,520	142.43%	74.86%
R2	3,156	2,436	5,592	48.54%	77.19%



13 モアーズビル前（プールスコート）

下通 栄通り	平日(10/9)			日曜(10/11)			合計
			平日小計			日曜小計	
08:00～	60	48	108	24	60	84	192
09:00～	36	96	132	120	24	144	276
10:00～	24	108	132	48	0	48	180
11:00～	24	60	84	24	84	108	192
12:00～	132	120	252	48	84	132	384
13:00～	48	48	96	108	168	276	372
14:00～	60	84	144	60	84	144	288
15:00～	156	192	348	96	132	228	576
16:00～	132	48	180	96	252	348	528
17:00～	228	84	312	108	48	156	468
18:00～	168	108	276	96	144	240	516
19:00～	252	204	456	36	120	156	612
合計	1,320	1,200	2,520	864	1,200	2,064	4,584

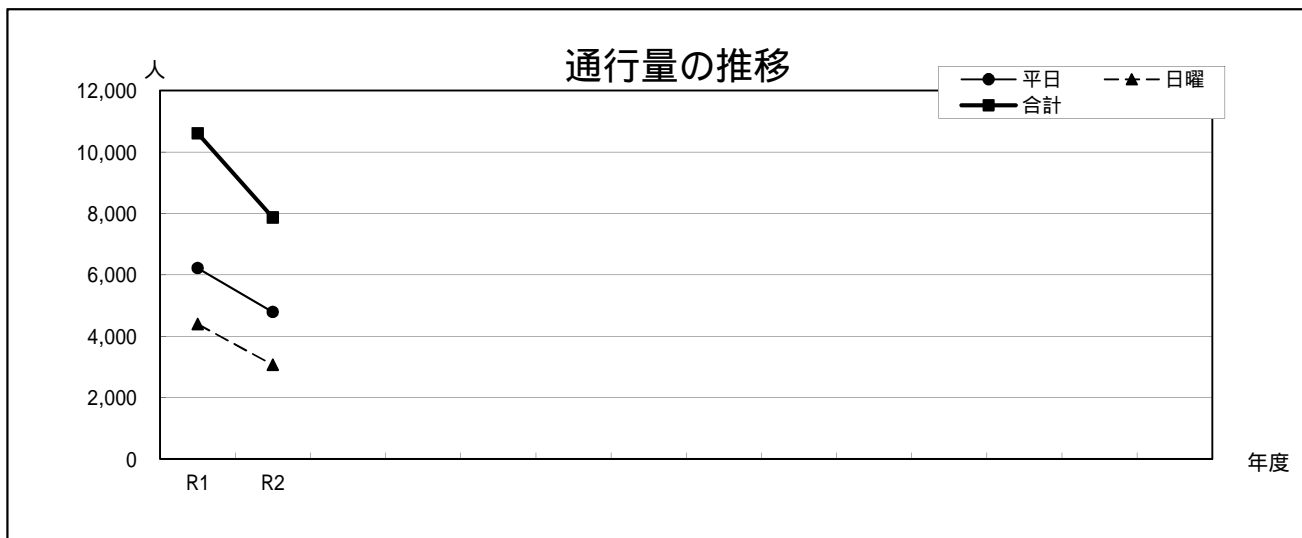
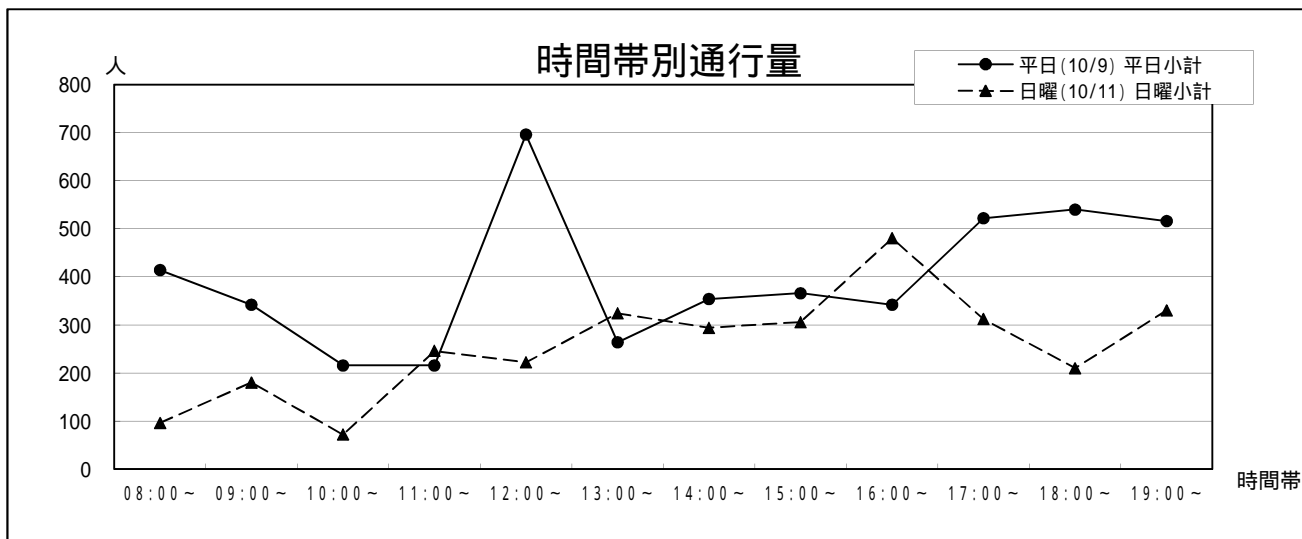
年	平日	日曜	合計	今回調査 / 前回調査	休日調査 / 平日調査
H18	2,163	2,025	4,188	73.60%	93.62%
H19	2,049	1,680	3,729	89.04%	81.99%
H20	1,829	1,577	3,406	91.34%	86.22%
H21	2,314	2,116	4,430	130.06%	91.44%
H22	2,122	1,922	4,044	91.29%	90.57%
H23	2,502	1,350	3,852	95.25%	53.96%
H24	2,796	1,692	4,488	116.51%	60.52%
H25	2,040	2,460	4,500	100.27%	120.59%
H26	2,352	2,508	4,860	108.00%	106.63%
H27	2,388	2,340	4,728	97.28%	97.99%
H28	2,364	2,832	5,196	109.90%	119.80%
H29	2,640	3,108	5,748	110.62%	117.73%
H30	2,424	2,292	4,716	82.05%	94.55%
R1	3,660	2,616	6,276	133.08%	71.48%
R2	2,520	2,064	4,584	73.04%	81.90%



14 福岡銀行熊本営業部前（桜町）

銀座通り 桜町	平日(10/9)			日曜(10/11)			合計
			平日小計			日曜小計	
08:00～	252	162	414	36	60	96	510
09:00～	204	138	342	108	72	180	522
10:00～	90	126	216	6	66	72	288
11:00～	120	96	216	6	240	246	462
12:00～	276	420	696	120	102	222	918
13:00～	120	144	264	150	174	324	588
14:00～	138	216	354	168	126	294	648
15:00～	204	162	366	174	132	306	672
16:00～	144	198	342	330	150	480	822
17:00～	186	336	522	84	228	312	834
18:00～	168	372	540	84	126	210	750
19:00～	84	432	516	168	162	330	846
合計	1,986	2,802	4,788	1,434	1,638	3,072	7,860

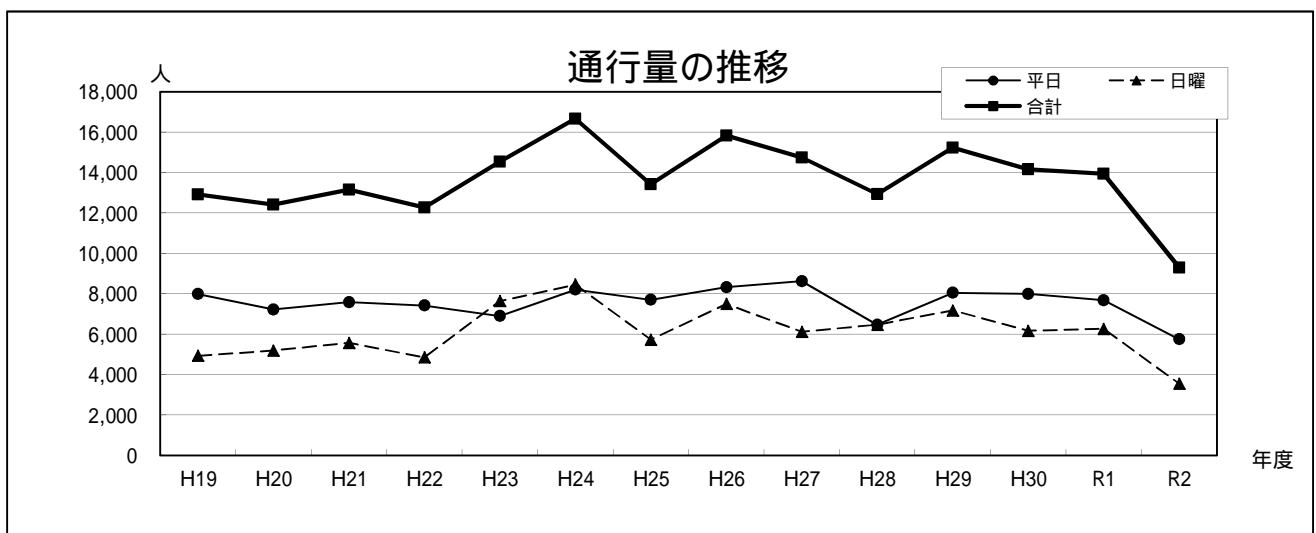
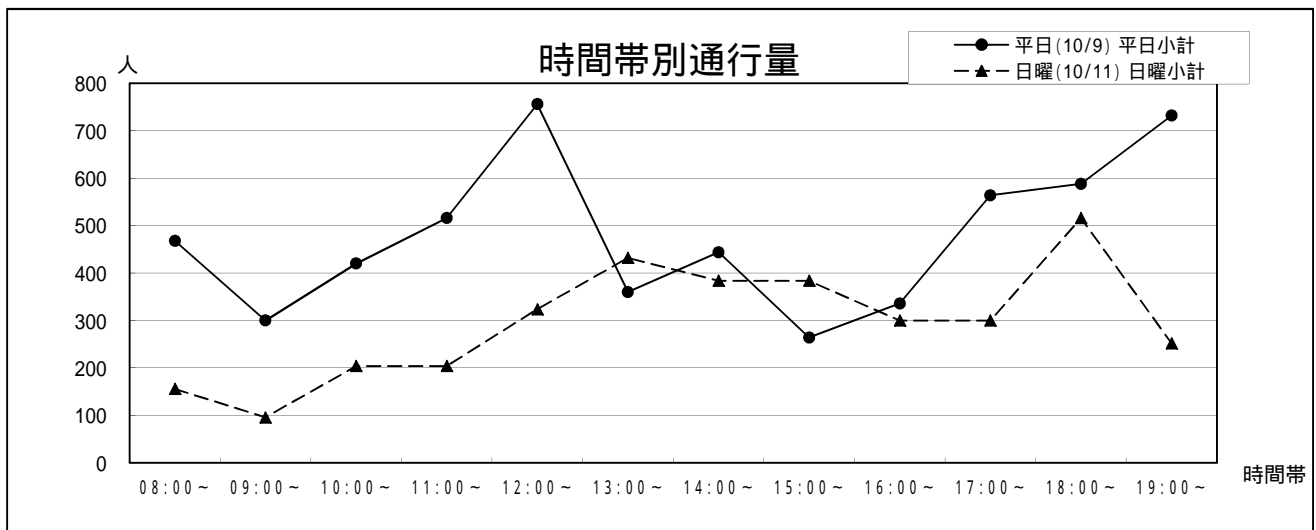
年	平日	日曜	合計	今回調査/ 前回調査	休日調査/ 平日調査
R1	6,216	4,392	10,608	-	70.66%
R2	4,788	3,072	7,860	74.10%	64.16%



15 南日本銀行熊本営業部前（銀座通り）

下通 電車通り	平日(10/9)			日曜(10/11)			合計
			平日小計			日曜小計	
08:00~	372	96	468	84	72	156	624
09:00~	192	108	300	84	12	96	396
10:00~	132	288	420	120	84	204	624
11:00~	204	312	516	60	144	204	720
12:00~	300	456	756	180	144	324	1,080
13:00~	168	192	360	144	288	432	792
14:00~	216	228	444	264	120	384	828
15:00~	132	132	264	180	204	384	648
16:00~	144	192	336	156	144	300	636
17:00~	312	252	564	156	144	300	864
18:00~	288	300	588	324	192	516	1,104
19:00~	444	288	732	132	120	252	984
合計	2,904	2,844	5,748	1,884	1,668	3,552	9,300

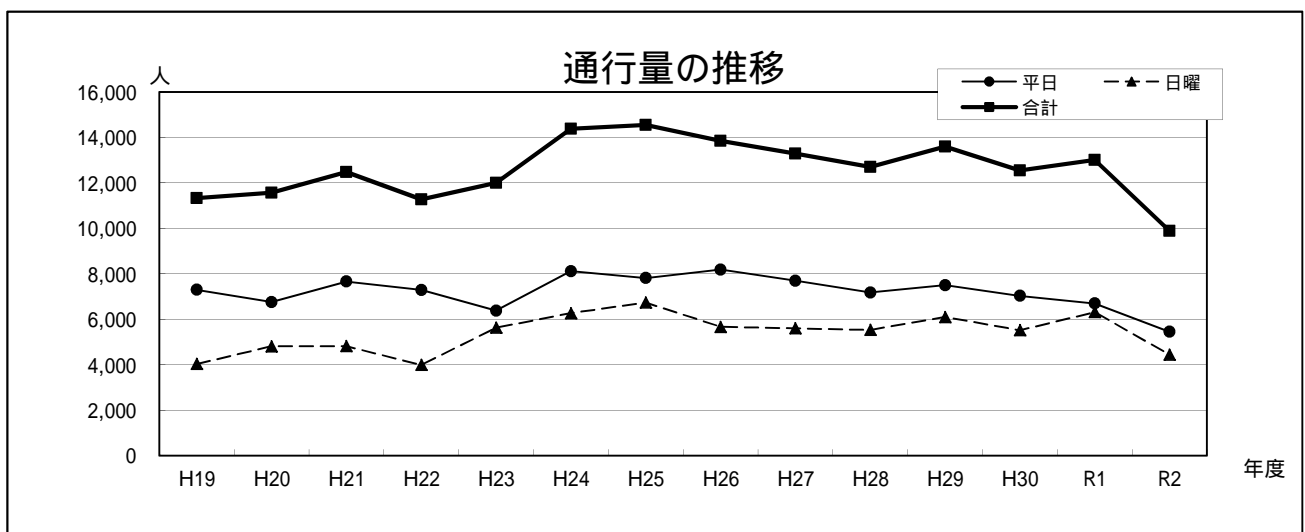
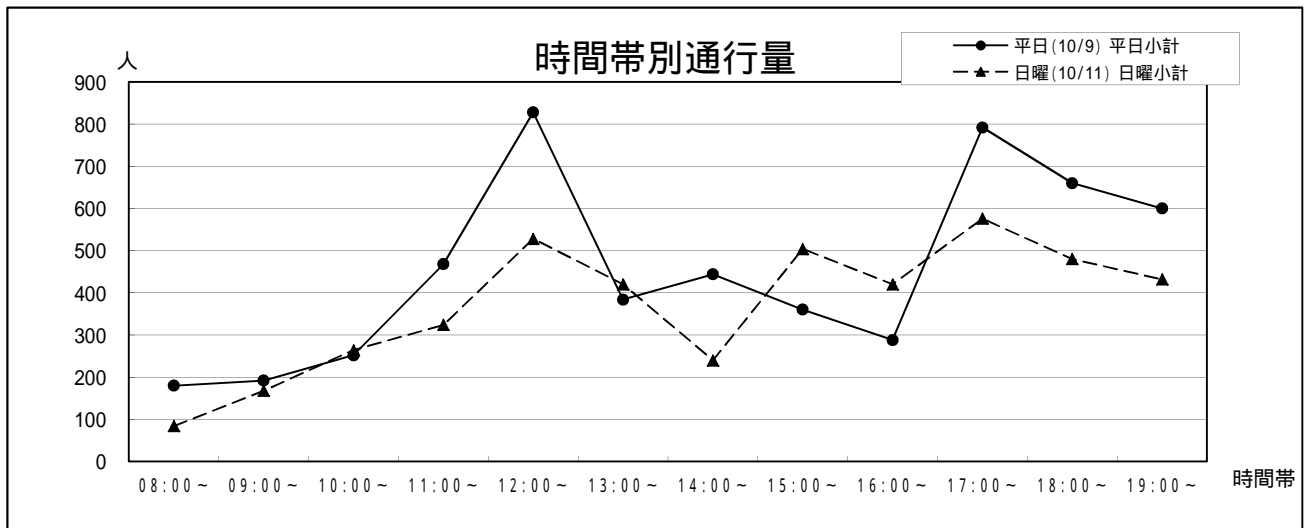
年	平日	日曜	合計	今回調査 / 前回調査	休日調査 / 平日調査
H18	10,414	7,033	17,447	95.45%	67.53%
H19	7,985	4,933	12,918	74.04%	61.78%
H20	7,221	5,188	12,409	96.06%	71.85%
H21	7,587	5,572	13,159	106.04%	73.44%
H22	7,418	4,852	12,270	93.24%	65.41%
H23	6,900	7,638	14,538	118.48%	110.70%
H24	8,208	8,460	16,668	114.65%	103.07%
H25	7,704	5,724	13,428	80.56%	74.30%
H26	8,328	7,500	15,828	117.87%	90.06%
H27	8,628	6,120	14,748	93.18%	70.93%
H28	6,468	6,468	12,936	87.71%	100.00%
H29	8,052	7,176	15,228	117.72%	89.12%
H30	7,992	6,168	14,160	92.99%	77.18%
R1	7,680	6,264	13,944	98.47%	81.56%
R2	5,748	3,552	9,300	66.70%	61.80%



16 南酒店前（城見町通り）

電車通り 下通	平日(10/9)		日曜(10/11)			合計	
			平日小計		日曜小計		
08:00～	72	108	180	36	48	84	264
09:00～	84	108	192	84	84	168	360
10:00～	72	180	252	144	120	264	516
11:00～	300	168	468	156	168	324	792
12:00～	372	456	828	240	288	528	1,356
13:00～	228	156	384	252	168	420	804
14:00～	132	312	444	144	96	240	684
15:00～	168	192	360	252	252	504	864
16:00～	96	192	288	168	252	420	708
17:00～	492	300	792	348	228	576	1,368
18:00～	348	312	660	312	168	480	1,140
19:00～	228	372	600	156	276	432	1,032
合計	2,592	2,856	5,448	2,292	2,148	4,440	9,888

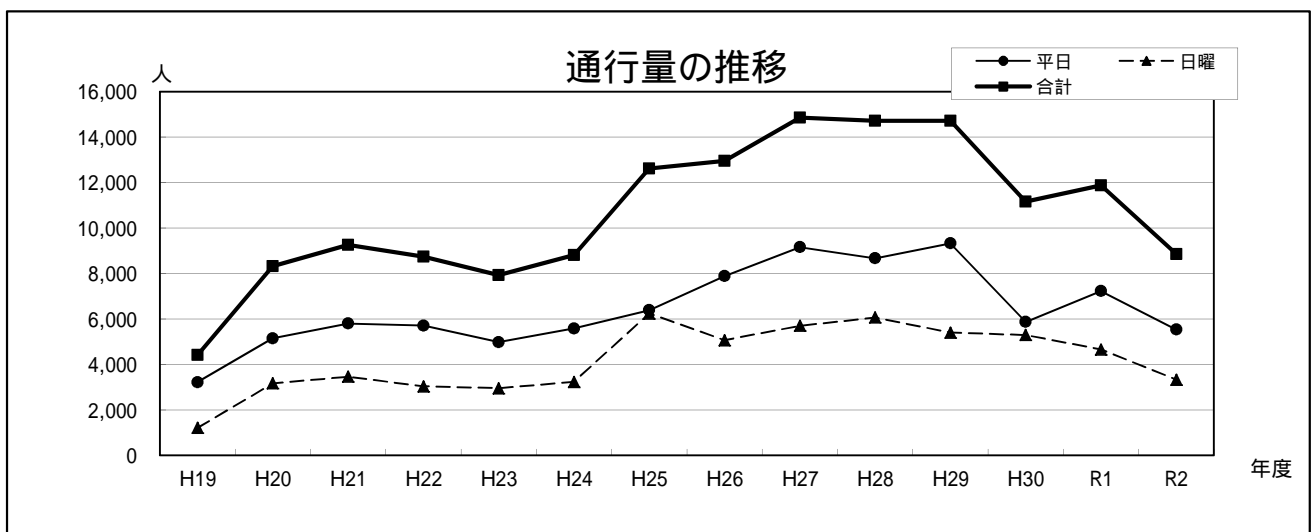
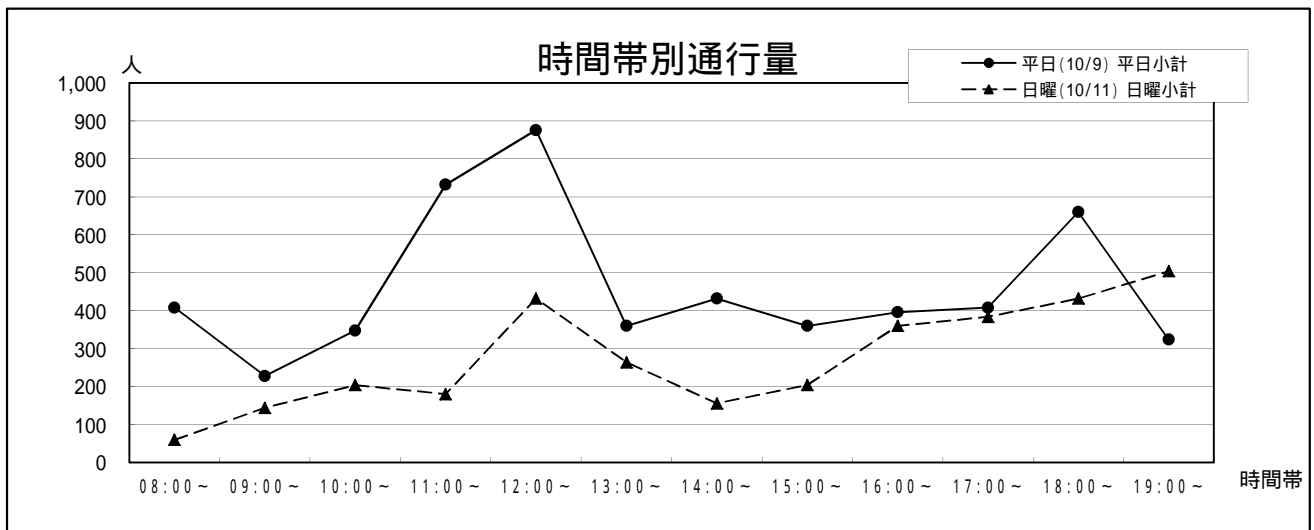
年	平日	日曜	合計	今回調査 / 前回調査	休日調査 / 平日調査
H18	7,686	3,789	11,475	93.47%	49.30%
H19	7,294	4,033	11,327	98.71%	55.29%
H20	6,758	4,812	11,570	102.15%	71.20%
H21	7,657	4,820	12,477	107.84%	62.95%
H22	7,290	3,990	11,280	90.41%	54.73%
H23	6,378	5,628	12,006	106.44%	88.24%
H24	8,112	6,264	14,376	119.74%	77.22%
H25	7,812	6,732	14,544	101.17%	86.18%
H26	8,184	5,664	13,848	95.21%	69.21%
H27	7,692	5,604	13,296	96.01%	72.85%
H28	7,176	5,532	12,708	95.58%	77.09%
H29	7,500	6,096	13,596	106.99%	81.28%
H30	7,032	5,520	12,552	92.32%	78.50%
R1	6,696	6,312	13,008	103.63%	94.27%
R2	5,448	4,440	9,888	76.01%	81.50%



17 SAMURAIビル前（市庁舎通り）

下通 市役所	平日(10/9)		日曜(10/11)			合計	
			平日小計		日曜小計		
08:00~	384	24	408	60	0	60	468
09:00~	132	96	228	120	24	144	372
10:00~	216	132	348	108	96	204	552
11:00~	360	372	732	132	48	180	912
12:00~	384	492	876	156	276	432	1,308
13:00~	168	192	360	204	60	264	624
14:00~	180	252	432	96	60	156	588
15:00~	216	144	360	108	96	204	564
16:00~	204	192	396	192	168	360	756
17:00~	216	192	408	312	72	384	792
18:00~	396	264	660	288	144	432	1,092
19:00~	240	84	324	324	180	504	828
合計	3,096	2,436	5,532	2,100	1,224	3,324	8,856

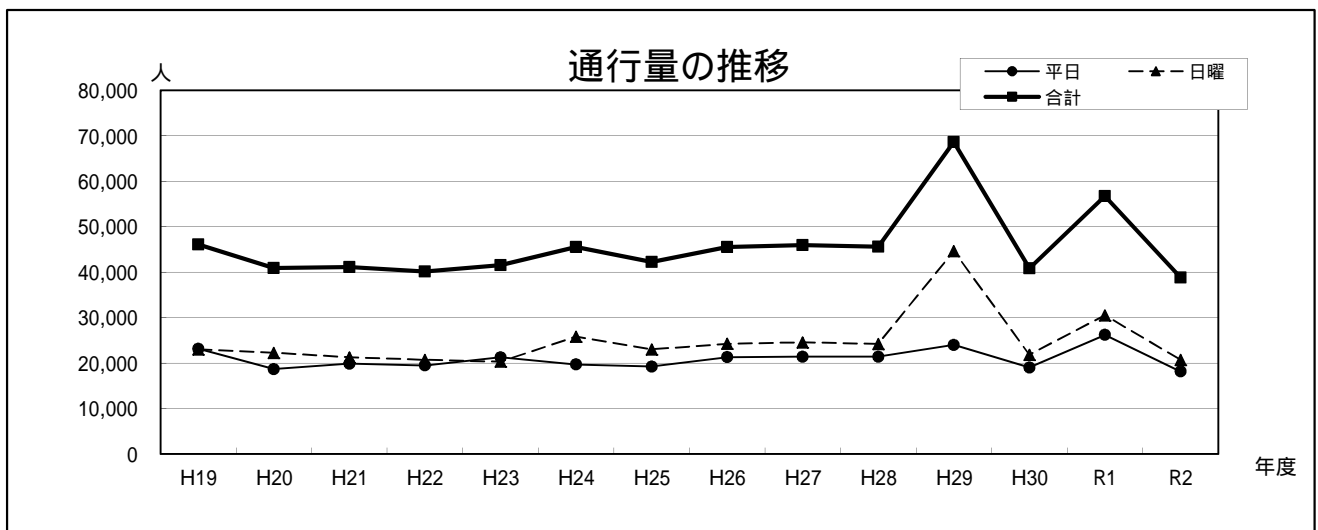
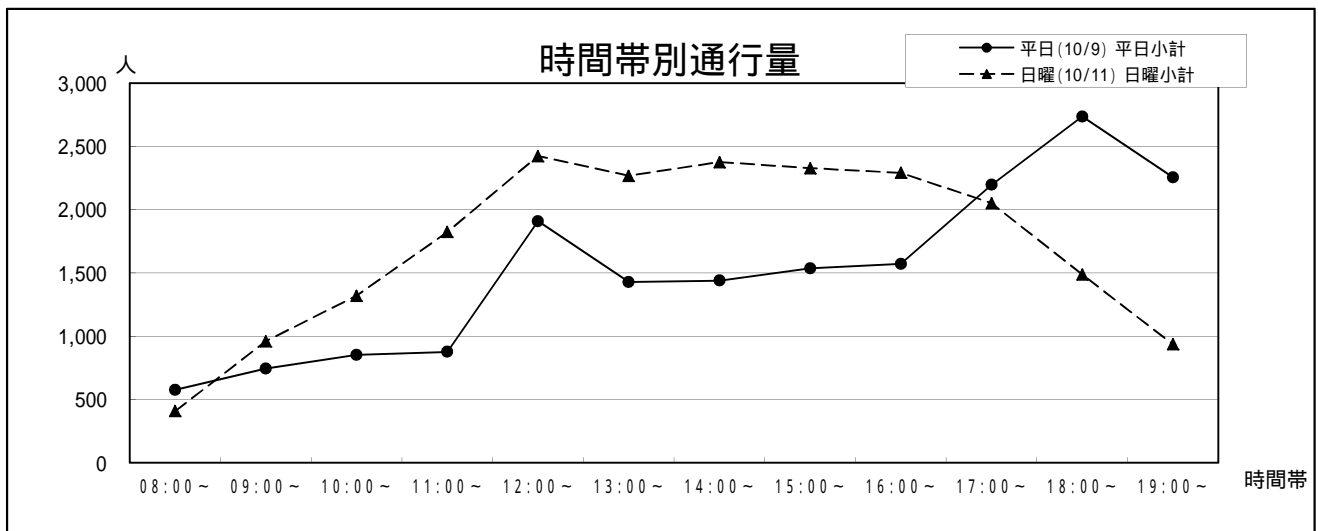
年	平日	日曜	合計	今回調査 / 前回調査	休日調査 / 平日調査
H18	5,817	3,627	9,444	101.52%	62.35%
H19	3,212	1,205	4,417	46.77%	37.52%
H20	5,148	3,168	8,316	188.27%	61.54%
H21	5,796	3,458	9,254	111.28%	59.66%
H22	5,704	3,035	8,739	94.43%	53.21%
H23	4,980	2,946	7,926	90.70%	59.16%
H24	5,580	3,228	8,808	111.13%	57.85%
H25	6,384	6,240	12,624	143.32%	97.74%
H26	7,884	5,064	12,948	102.57%	64.23%
H27	9,156	5,700	14,856	114.74%	62.25%
H28	8,664	6,060	14,724	99.11%	69.94%
H29	9,324	5,400	14,724	100.00%	57.92%
H30	5,868	5,292	11,160	75.79%	90.18%
R1	7,224	4,656	11,880	106.45%	64.45%
R2	5,532	3,324	8,856	74.55%	60.09%



18 カリーノセカンド前〔下通〕

銀座通り 新市街	平日(10/9)			日曜(10/11)			合計
			平日小計			日曜小計	
08:00~	252	324	576	228	180	408	984
09:00~	240	504	744	360	600	960	1,704
10:00~	360	492	852	600	720	1,320	2,172
11:00~	408	468	876	900	924	1,824	2,700
12:00~	1,044	864	1,908	1,188	1,236	2,424	4,332
13:00~	780	648	1,428	1,236	1,032	2,268	3,696
14:00~	828	612	1,440	1,380	996	2,376	3,816
15:00~	804	732	1,536	1,140	1,188	2,328	3,864
16:00~	684	888	1,572	1,092	1,200	2,292	3,864
17:00~	1,080	1,116	2,196	984	1,068	2,052	4,248
18:00~	1,272	1,464	2,736	660	828	1,488	4,224
19:00~	960	1,296	2,256	564	372	936	3,192
合計	8,712	9,408	18,120	10,332	10,344	20,676	38,796

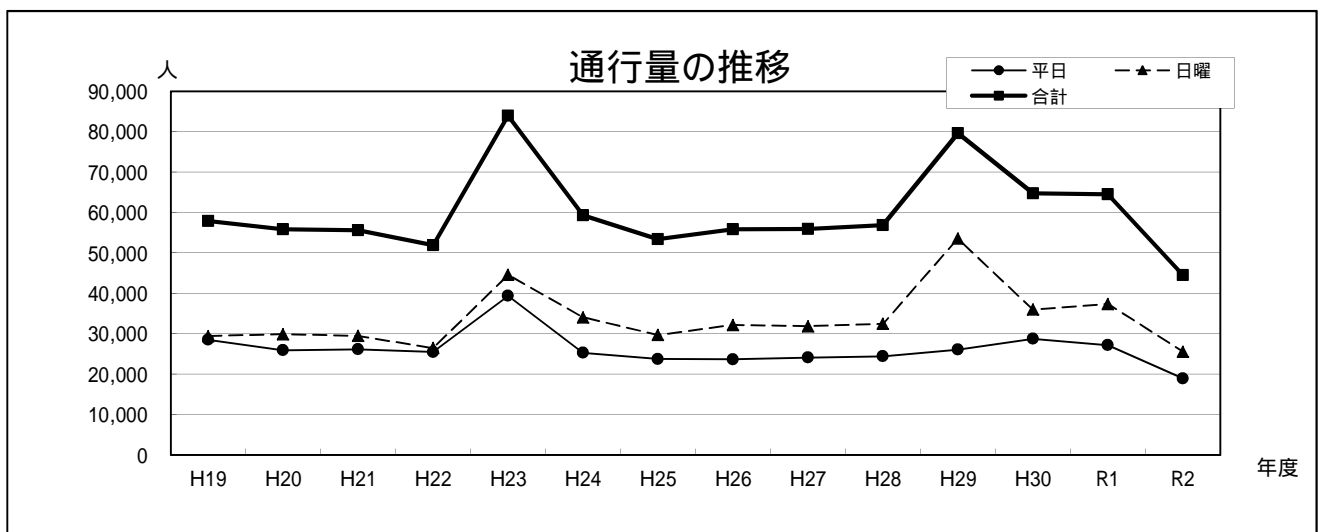
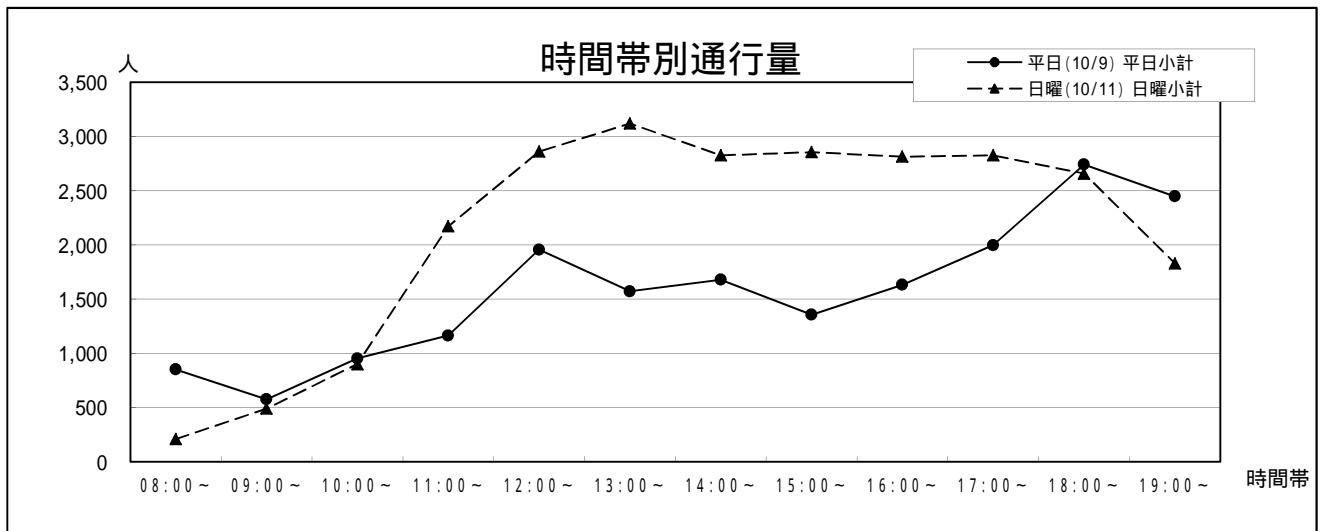
年	平日	日曜	合計	今回調査/ 前回調査	休日調査/ 平日調査
H18	23,543	25,626	49,169	92.52%	108.85%
H19	23,128	22,991	46,119	93.80%	99.41%
H20	18,672	22,249	40,921	88.73%	119.16%
H21	19,856	21,238	41,094	100.42%	106.96%
H22	19,450	20,679	40,129	97.65%	106.32%
H23	21,240	20,298	41,538	103.51%	95.56%
H24	19,680	25,812	45,492	109.52%	131.16%
H25	19,212	23,016	42,228	92.83%	119.80%
H26	21,300	24,228	45,528	107.81%	113.75%
H27	21,396	24,540	45,936	100.90%	114.69%
H28	21,408	24,192	45,600	99.27%	113.00%
H29	23,988	44,616	68,604	150.45%	185.99%
H30	19,008	21,816	40,824	59.51%	114.77%
R1	26,196	30,504	56,700	138.89%	116.45%
R2	18,120	20,676	38,796	68.42%	114.11%



19 三国屋前（下通）

銀座通り 電車通り	平日(10/9)		日曜(10/11)			合計	
			平日小計		日曜小計		
08:00～	558	294	852	126	84	210	1,062
09:00～	348	228	576	300	192	492	1,068
10:00～	642	312	954	456	444	900	1,854
11:00～	486	678	1,164	1,254	918	2,172	3,336
12:00～	948	1,008	1,956	1,278	1,584	2,862	4,818
13:00～	858	714	1,572	1,530	1,590	3,120	4,692
14:00～	1,008	672	1,680	1,350	1,476	2,826	4,506
15:00～	726	630	1,356	1,470	1,386	2,856	4,212
16:00～	732	900	1,632	1,290	1,524	2,814	4,446
17:00～	972	1,026	1,998	1,362	1,464	2,826	4,824
18:00～	1,278	1,464	2,742	1,194	1,464	2,658	5,400
19:00～	1,056	1,392	2,448	804	1,026	1,830	4,278
合計	9,612	9,318	18,930	12,414	13,152	25,566	44,496

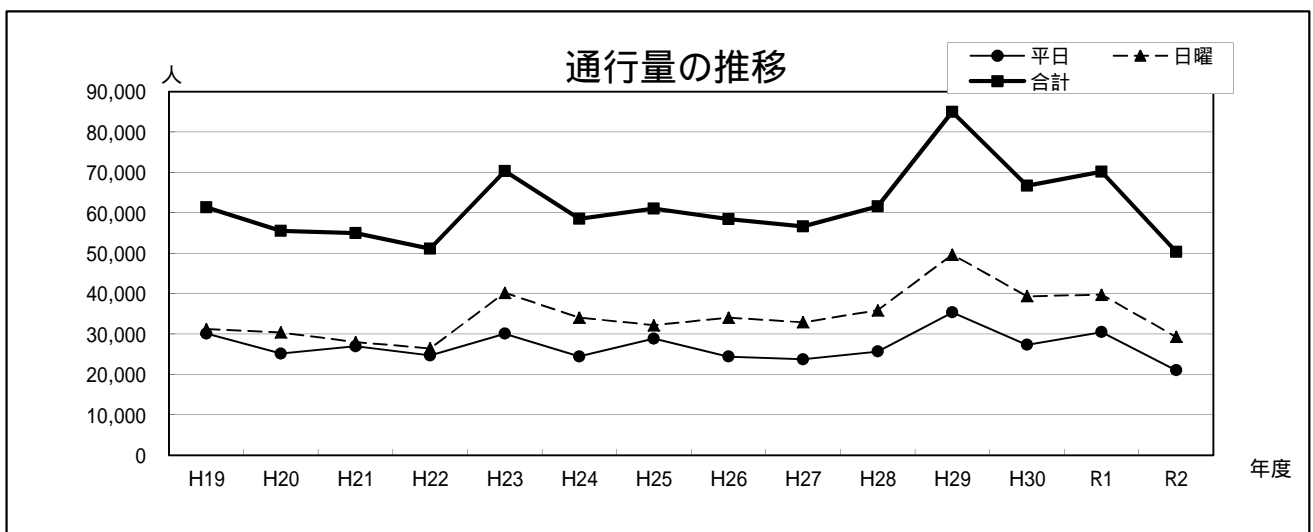
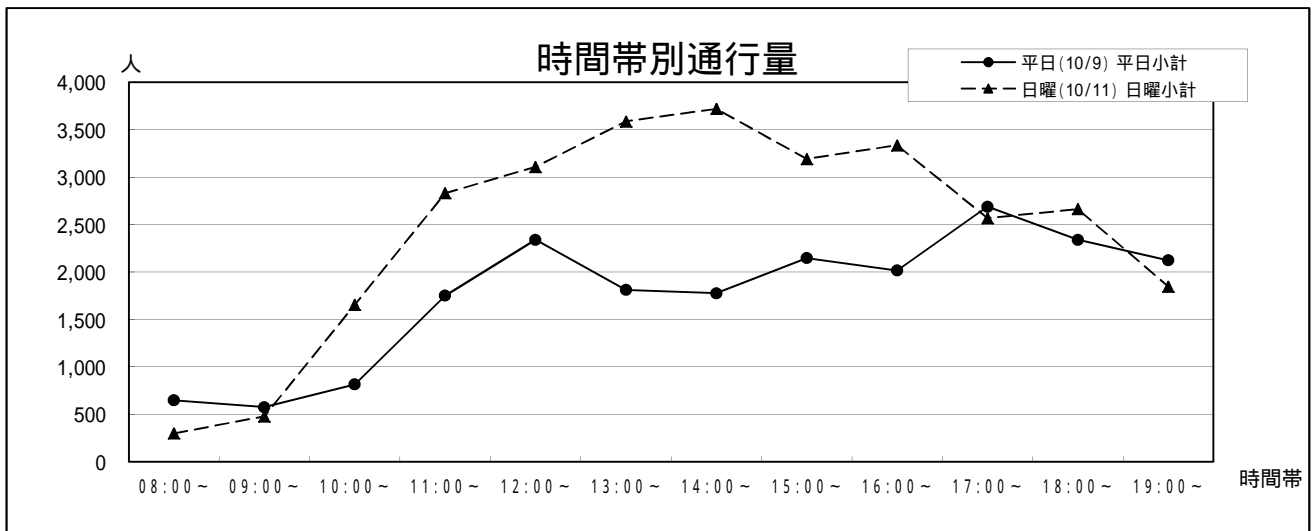
年	平日	日曜	合計	今回調査 / 前回調査	休日調査 / 平日調査
H18	26,959	32,223	59,182	88.76%	119.53%
H19	28,526	29,406	57,932	97.89%	103.08%
H20	25,934	29,894	55,828	96.37%	115.27%
H21	26,140	29,462	55,602	99.60%	112.71%
H22	25,473	26,471	51,944	93.42%	103.92%
H23	39,390	44,574	83,964	161.64%	113.16%
H24	25,272	34,068	59,340	70.67%	134.81%
H25	23,748	29,700	53,448	90.07%	125.06%
H26	23,676	32,172	55,848	104.49%	135.88%
H27	24,096	31,872	55,968	100.21%	132.27%
H28	24,432	32,448	56,880	101.63%	132.81%
H29	26,076	53,568	79,644	140.02%	205.43%
H30	28,764	35,988	64,752	81.30%	125.11%
R1	27,168	37,368	64,536	99.67%	137.54%
R2	18,930	25,566	44,496	68.95%	135.06%



20 COCOSA前 (下通)

電車通り 銀座通り	平日 (10/9)		日曜 (10/11)			合計	
			平日小計		日曜小計		
08:00~	336	312	648	120	180	300	948
09:00~	324	252	576	264	216	480	1,056
10:00~	420	396	816	792	864	1,656	2,472
11:00~	792	960	1,752	1,428	1,404	2,832	4,584
12:00~	1,260	1,080	2,340	1,824	1,284	3,108	5,448
13:00~	924	888	1,812	1,812	1,776	3,588	5,400
14:00~	912	864	1,776	2,064	1,656	3,720	5,496
15:00~	1,344	804	2,148	1,548	1,644	3,192	5,340
16:00~	936	1,080	2,016	1,800	1,536	3,336	5,352
17:00~	1,572	1,116	2,688	1,308	1,260	2,568	5,256
18:00~	1,404	936	2,340	1,476	1,188	2,664	5,004
19:00~	1,272	852	2,124	1,068	780	1,848	3,972
合計	11,496	9,540	21,036	15,504	13,788	29,292	50,328

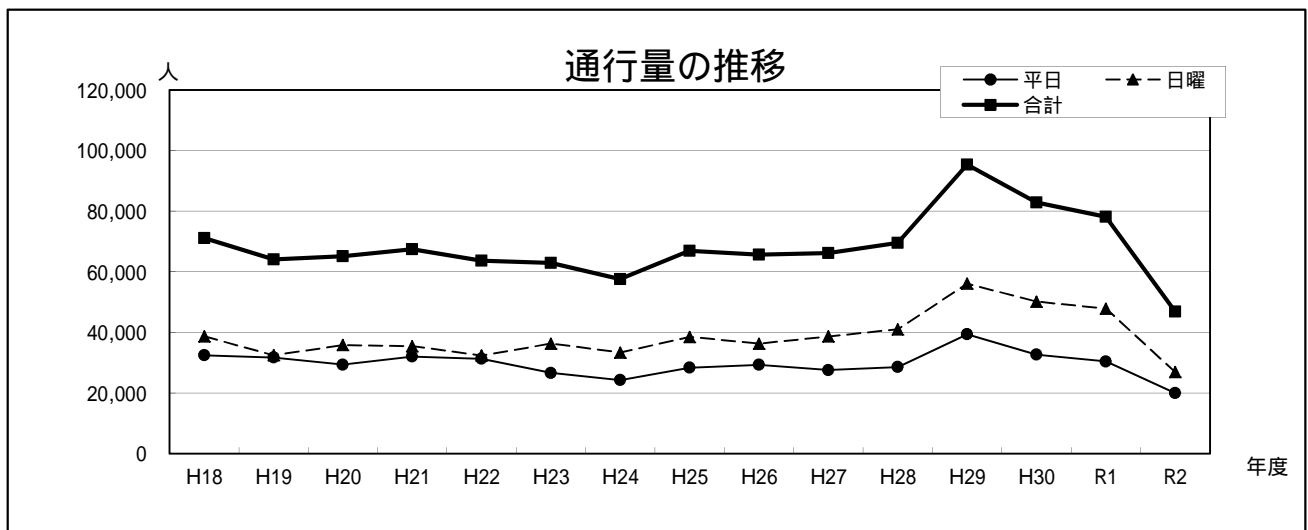
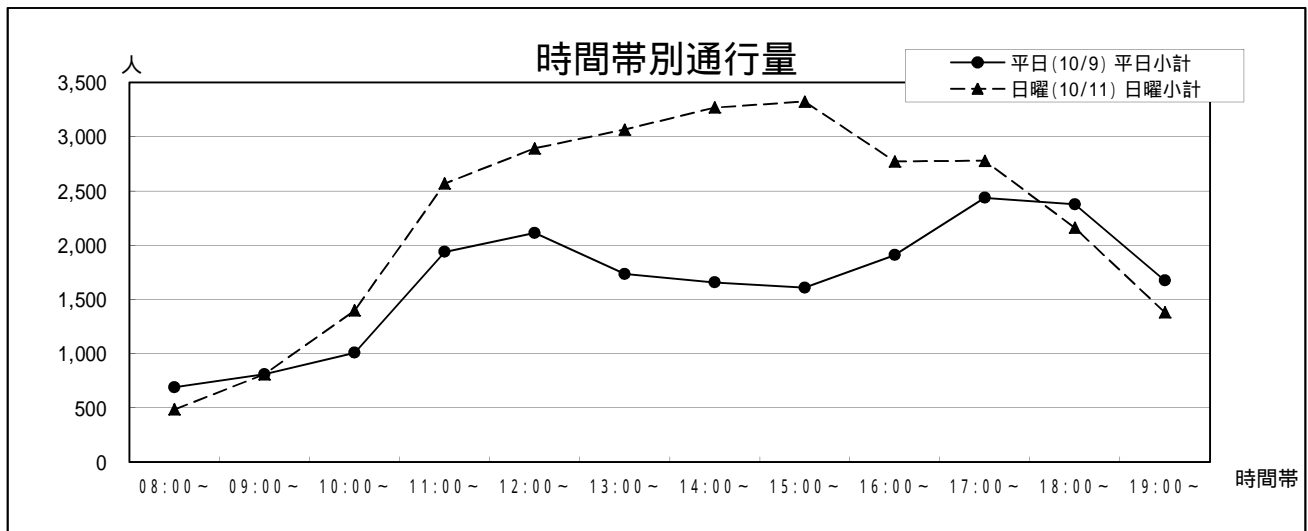
年	平日	日曜	合計	今回調査 / 前回調査	休日調査 / 平日調査
H18	28,151	35,870	64,021	77.41%	127.42%
H19	30,129	31,229	61,358	95.84%	103.65%
H20	25,167	30,402	55,569	90.57%	120.80%
H21	26,965	28,018	54,983	98.95%	103.91%
H22	24,690	26,455	51,145	93.02%	107.15%
H23	30,090	40,224	70,314	137.48%	133.68%
H24	24,468	34,080	58,548	83.27%	139.28%
H25	28,860	32,184	61,044	104.26%	111.52%
H26	24,408	34,068	58,476	95.79%	139.58%
H27	23,736	32,916	56,652	96.88%	138.68%
H28	25,692	35,880	61,572	108.68%	139.65%
H29	35,364	49,656	85,020	138.08%	140.41%
H30	27,324	39,396	66,720	78.48%	144.18%
R1	30,492	39,732	70,224	105.25%	130.30%
R2	21,036	29,292	50,328	71.67%	139.25%



21 ファインビル前（下通）

電車通り 銀座通り	平日 (10/9)		日曜 (10/11)			合計	
			平日小計		日曜小計		
08:00～	462	228	690	288	198	486	1,176
09:00～	498	312	810	510	300	810	1,620
10:00～	564	444	1,008	678	720	1,398	2,406
11:00～	1,038	900	1,938	1,488	1,080	2,568	4,506
12:00～	1,134	978	2,112	1,500	1,392	2,892	5,004
13:00～	894	840	1,734	1,488	1,578	3,066	4,800
14:00～	840	816	1,656	1,656	1,614	3,270	4,926
15:00～	876	732	1,608	1,734	1,590	3,324	4,932
16:00～	906	1,002	1,908	1,272	1,500	2,772	4,680
17:00～	1,074	1,362	2,436	1,374	1,404	2,778	5,214
18:00～	1,314	1,062	2,376	1,164	996	2,160	4,536
19:00～	852	822	1,674	576	804	1,380	3,054
合計	10,452	9,498	19,950	13,728	13,176	26,904	46,854

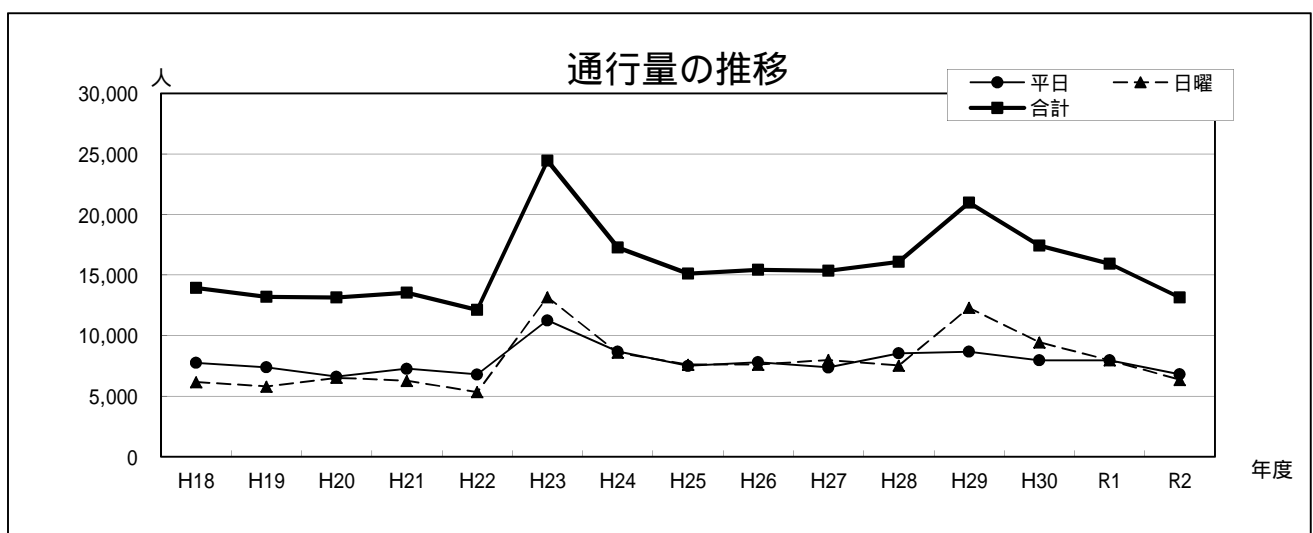
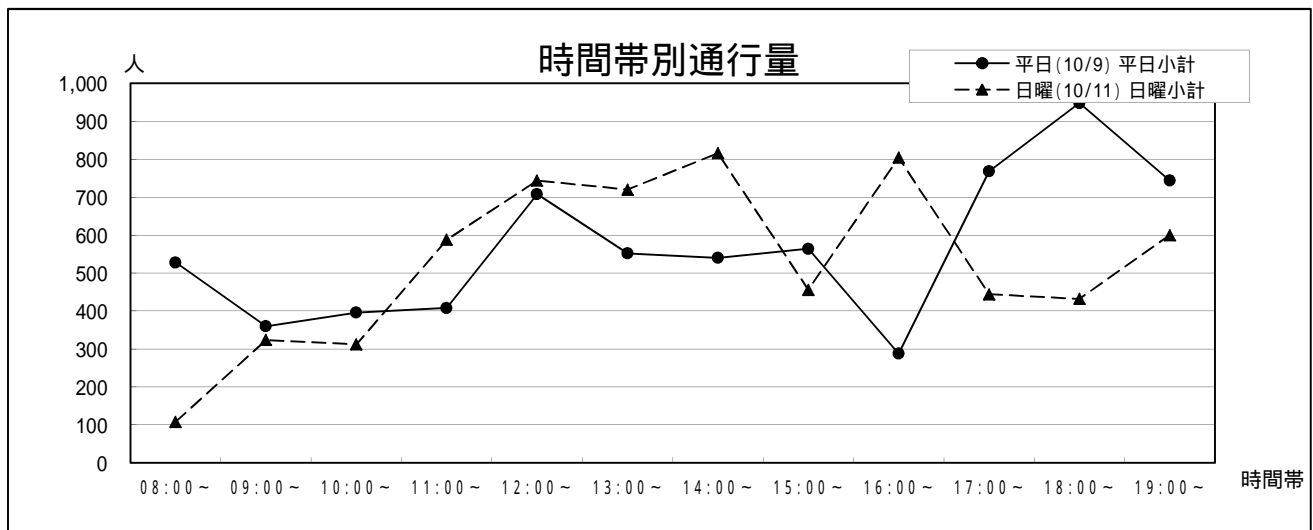
年	平日	日曜	合計	今回調査 / 前回調査	休日調査 / 平日調査
H18	32,459	38,705	71,164	93.59%	119.24%
H19	31,697	32,436	64,133	90.12%	102.33%
H20	29,342	35,819	65,161	101.60%	122.07%
H21	32,030	35,428	67,458	103.53%	110.61%
H22	31,303	32,354	63,657	94.37%	103.36%
H23	26,652	36,282	62,934	98.86%	136.13%
H24	24,252	33,348	57,600	91.52%	137.51%
H25	28,368	38,508	66,876	116.10%	135.74%
H26	29,328	36,312	65,640	98.15%	123.81%
H27	27,576	38,640	66,216	100.88%	140.12%
H28	28,560	41,028	69,588	105.09%	143.66%
H29	39,360	56,064	95,424	137.13%	142.44%
H30	32,676	50,172	82,848	86.82%	153.54%
R1	30,384	47,820	78,204	94.39%	157.39%
R2	19,950	26,904	46,854	59.91%	134.86%



2.2 カリーノ下通 南側入口横 (安政町)

駕町通り 下通	平日 (10/9)		日曜 (10/11)			合計	
			平日小計		日曜小計		
08:00~	300	228	528	96	12	108	636
09:00~	264	96	360	228	96	324	684
10:00~	168	228	396	180	132	312	708
11:00~	204	204	408	348	240	588	996
12:00~	408	300	708	396	348	744	1,452
13:00~	288	264	552	324	396	720	1,272
14:00~	348	192	540	288	528	816	1,356
15:00~	216	348	564	240	216	456	1,020
16:00~	108	180	288	360	444	804	1,092
17:00~	384	384	768	120	324	444	1,212
18:00~	444	504	948	192	240	432	1,380
19:00~	432	312	744	264	336	600	1,344
合計	3,564	3,240	6,804	3,036	3,312	6,348	13,152

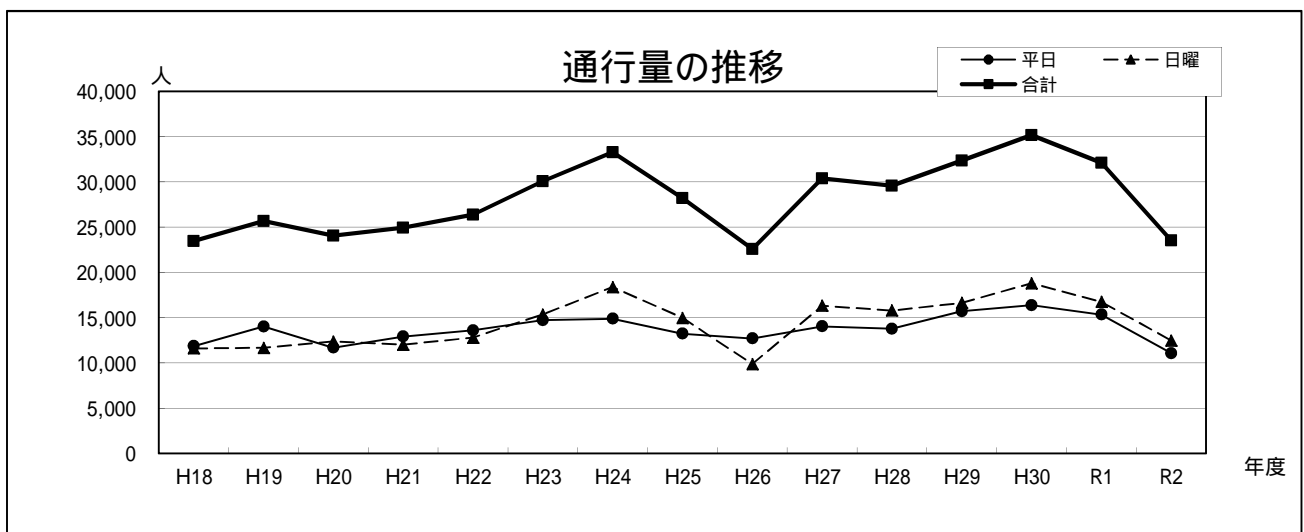
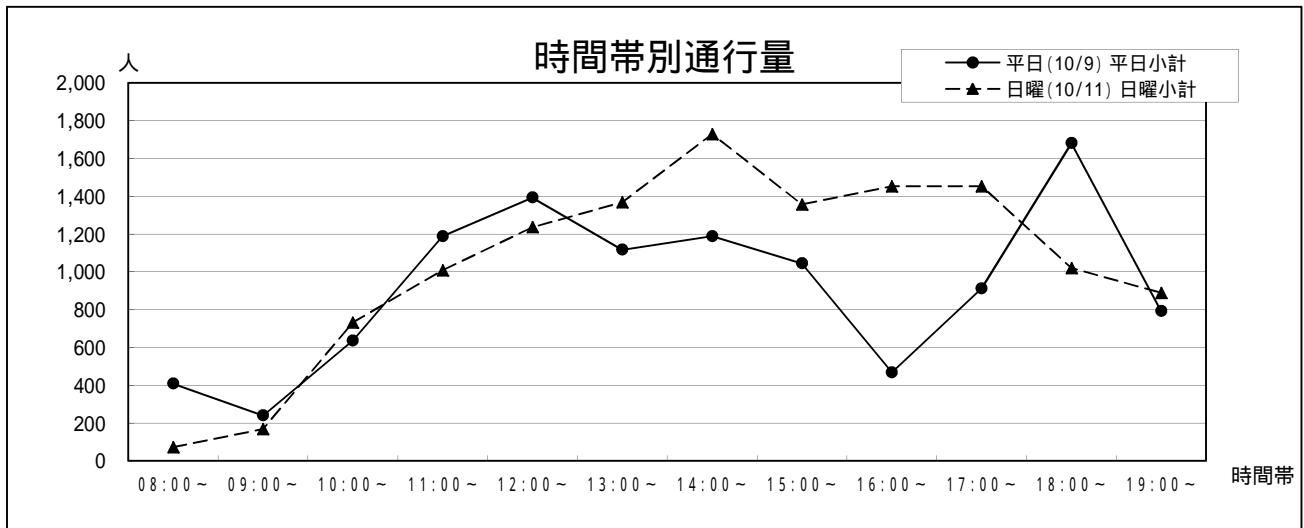
年	平日	日曜	合計	今回調査 / 前回調査	休日調査 / 平日調査
H18	7,759	6,169	13,928	96.17%	79.51%
H19	7,385	5,802	13,187	94.68%	78.56%
H20	6,611	6,527	13,138	99.63%	98.73%
H21	7,274	6,275	13,549	103.13%	86.27%
H22	6,793	5,333	12,126	89.50%	78.51%
H23	11,262	13,176	24,438	201.53%	117.00%
H24	8,688	8,592	17,280	70.71%	98.90%
H25	7,500	7,608	15,108	87.43%	101.44%
H26	7,812	7,608	15,420	102.07%	97.39%
H27	7,368	7,992	15,360	99.61%	108.47%
H28	8,544	7,536	16,080	104.69%	88.20%
H29	8,676	12,300	20,976	130.45%	141.77%
H30	7,968	9,456	17,424	83.07%	118.67%
R1	7,968	7,968	15,936	91.46%	100.00%
R2	6,804	6,348	13,152	82.53%	93.30%



2.3 カリーノ下通 北側入口横（下通）

下通 篇町通り	平日 (10/9)		日曜 (10/11)			合計	
			平日小計		日曜小計		
08:00～	108	300	408	12	60	72	480
09:00～	144	96	240	48	120	168	408
10:00～	252	384	636	408	324	732	1,368
11:00～	552	636	1,188	372	636	1,008	2,196
12:00～	804	588	1,392	612	624	1,236	2,628
13:00～	540	576	1,116	660	708	1,368	2,484
14:00～	564	624	1,188	840	888	1,728	2,916
15:00～	660	384	1,044	828	528	1,356	2,400
16:00～	60	408	468	672	780	1,452	1,920
17:00～	396	516	912	540	912	1,452	2,364
18:00～	708	972	1,680	480	540	1,020	2,700
19:00～	216	576	792	312	576	888	1,680
合計	5,004	6,060	11,064	5,784	6,696	12,480	23,544

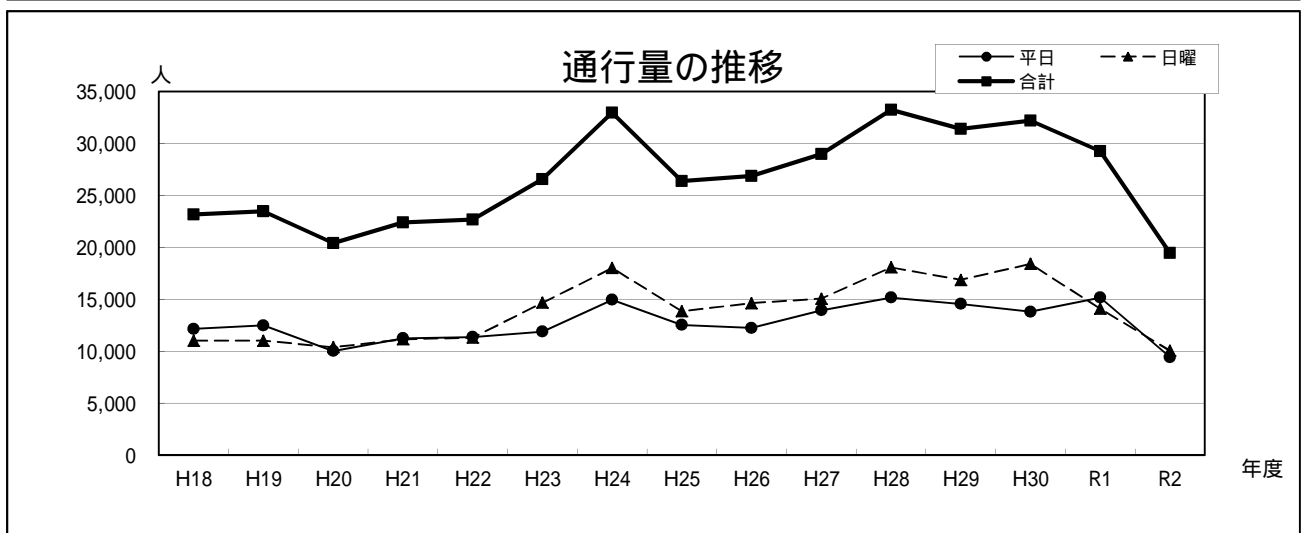
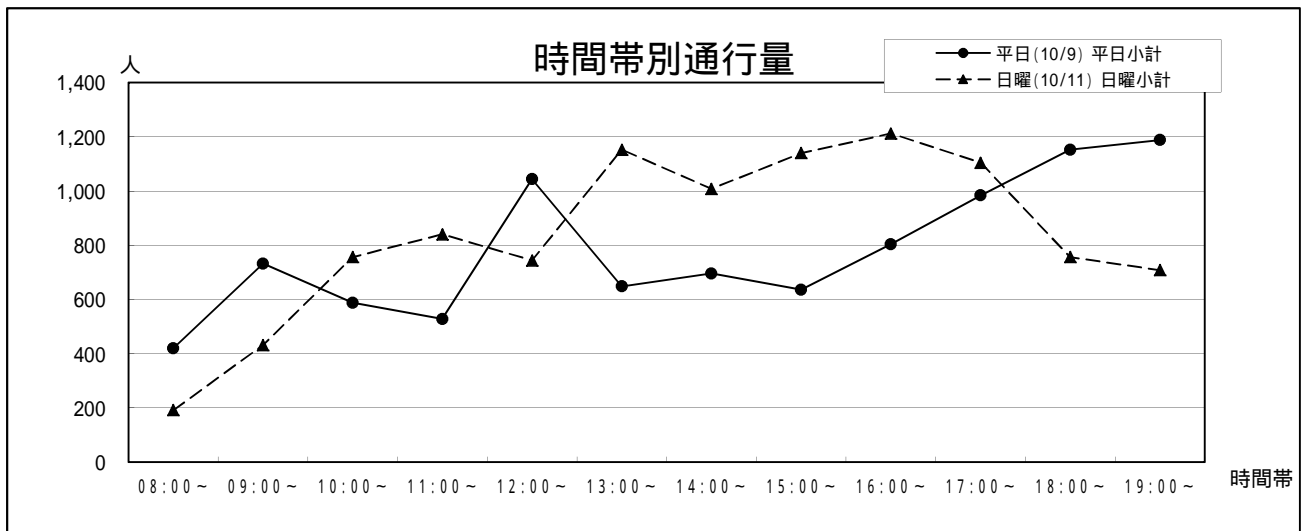
年	平日	日曜	合計	今回調査 / 前回調査	休日調査 / 平日調査
H18	11,855	11,620	23,475	97.15%	98.02%
H19	14,017	11,677	25,694	109.45%	83.31%
H20	11,691	12,377	24,068	93.67%	105.87%
H21	12,916	12,024	24,940	103.62%	93.09%
H22	13,601	12,790	26,391	105.82%	94.04%
H23	14,730	15,360	30,090	114.02%	104.28%
H24	14,892	18,384	33,276	110.59%	123.45%
H25	13,224	14,976	28,200	84.75%	113.25%
H26	12,708	9,876	22,584	80.09%	77.71%
H27	14,040	16,332	30,372	134.48%	116.32%
H28	13,776	15,804	29,580	97.39%	114.72%
H29	15,708	16,644	32,352	109.37%	105.96%
H30	16,380	18,804	35,184	108.75%	114.80%
R1	15,348	16,752	32,100	91.23%	109.15%
R2	11,064	12,480	23,544	73.35%	112.80%



2.4 鶴屋本館西側入口横（駕町通り）

銀座通り 電車通り	平日(10/9)			日曜(10/11)			合計
			平日小計			日曜小計	
08:00～	84	336	420	60	132	192	612
09:00～	252	480	732	132	300	432	1,164
10:00～	240	348	588	204	552	756	1,344
11:00～	132	396	528	312	528	840	1,368
12:00～	360	684	1,044	252	492	744	1,788
13:00～	252	396	648	456	696	1,152	1,800
14:00～	204	492	696	444	564	1,008	1,704
15:00～	264	372	636	360	780	1,140	1,776
16:00～	276	528	804	540	672	1,212	2,016
17:00～	528	456	984	504	600	1,104	2,088
18:00～	648	504	1,152	360	396	756	1,908
19:00～	492	696	1,188	456	252	708	1,896
合計	3,732	5,688	9,420	4,080	5,964	10,044	19,464

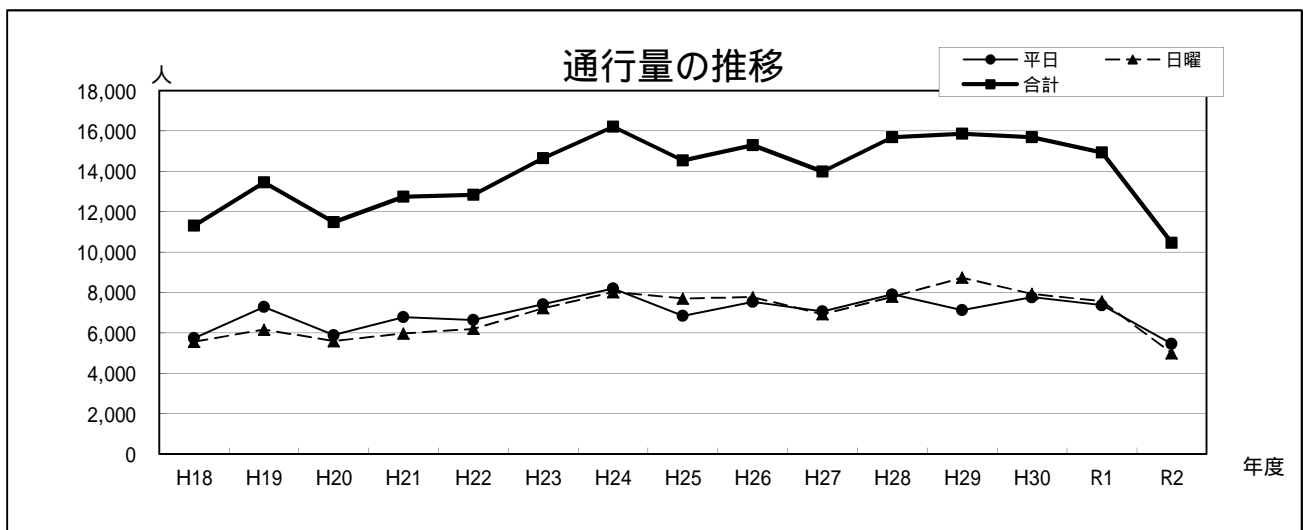
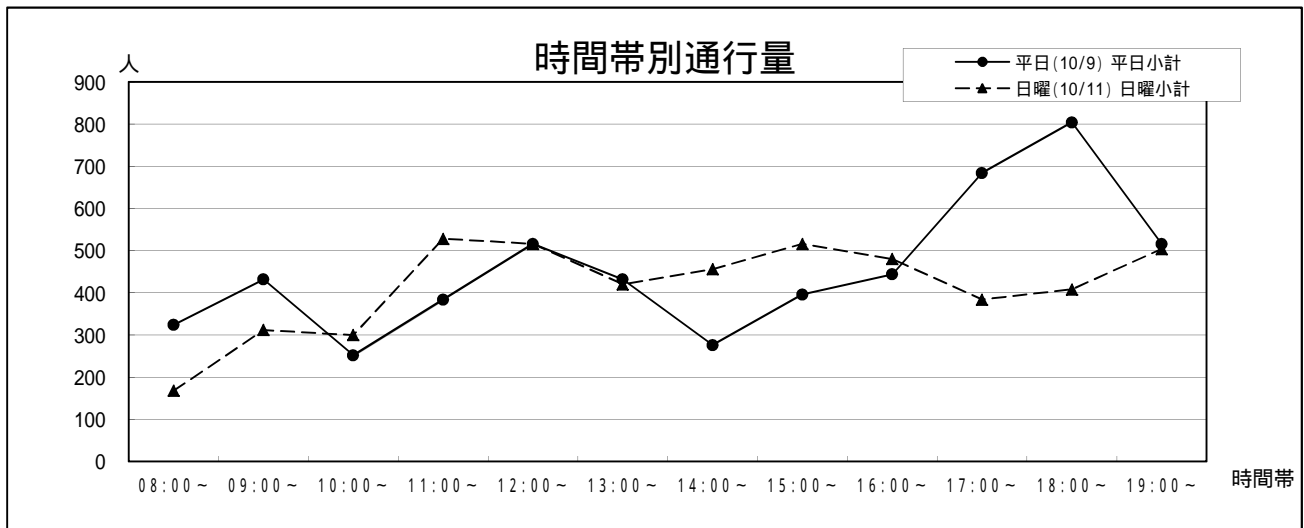
年	平日	日曜	合計	今回調査/ 前回調査	休日調査/ 平日調査
H18	12,151	11,017	23,168	93.54%	90.67%
H19	12,476	11,006	23,482	101.36%	88.22%
H20	10,023	10,380	20,403	86.89%	103.56%
H21	11,247	11,149	22,396	109.77%	99.13%
H22	11,361	11,307	22,668	101.21%	99.52%
H23	11,892	14,670	26,562	117.18%	123.36%
H24	14,952	18,012	32,964	124.10%	120.47%
H25	12,528	13,848	26,376	80.01%	110.54%
H26	12,240	14,628	26,868	101.87%	119.51%
H27	13,944	15,048	28,992	107.91%	107.92%
H28	15,168	18,072	33,240	114.65%	119.15%
H29	14,544	16,860	31,404	94.48%	115.92%
H30	13,800	18,408	32,208	102.56%	133.39%
R1	15,168	14,088	29,256	90.83%	92.88%
R2	9,420	10,044	19,464	66.53%	106.62%



25 ハッピービル前（駕町通り）

銀座通り 電車通り	平日(10/9)			日曜(10/11)			合計
			平日小計			日曜小計	
08:00～	276	48	324	120	48	168	492
09:00～	324	108	432	228	84	312	744
10:00～	168	84	252	192	108	300	552
11:00～	216	168	384	324	204	528	912
12:00～	360	156	516	384	132	516	1,032
13:00～	216	216	432	180	240	420	852
14:00～	168	108	276	228	228	456	732
15:00～	144	252	396	288	228	516	912
16:00～	288	156	444	192	288	480	924
17:00～	264	420	684	240	144	384	1,068
18:00～	324	480	804	120	288	408	1,212
19:00～	156	360	516	132	372	504	1,020
合計	2,904	2,556	5,460	2,628	2,364	4,992	10,452

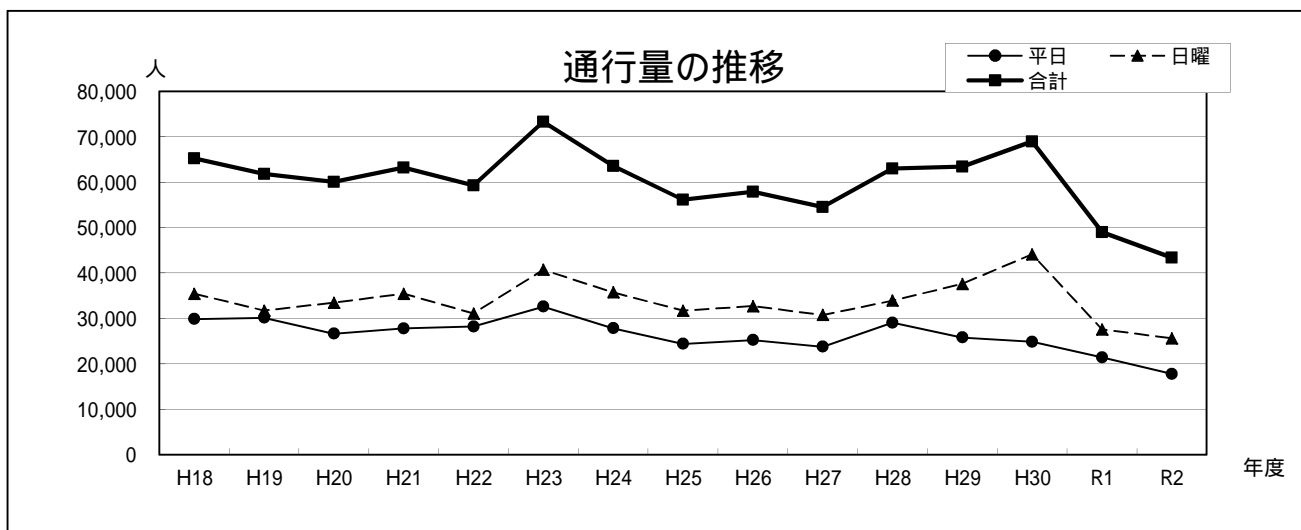
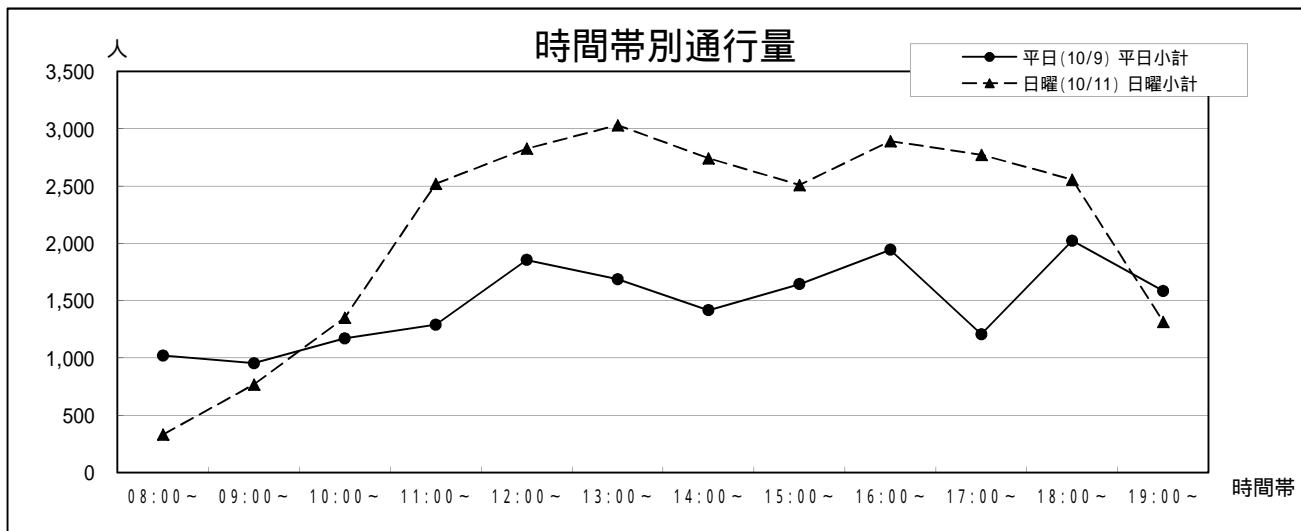
年	平日	日曜	合計	今回調査/ 前回調査	休日調査/ 平日調査
H18	5,744	5,559	11,303	99.64%	96.78%
H19	7,287	6,162	13,449	118.99%	84.56%
H20	5,888	5,594	11,482	85.37%	95.01%
H21	6,777	5,966	12,743	110.98%	88.03%
H22	6,636	6,194	12,830	100.68%	93.34%
H23	7,422	7,224	14,646	114.15%	97.33%
H24	8,196	8,016	16,212	110.69%	97.80%
H25	6,840	7,704	14,544	89.71%	112.63%
H26	7,536	7,764	15,300	105.20%	103.03%
H27	7,068	6,924	13,992	91.45%	97.96%
H28	7,908	7,788	15,696	112.18%	98.48%
H29	7,128	8,736	15,864	101.07%	122.56%
H30	7,764	7,932	15,696	98.94%	102.16%
R1	7,368	7,560	14,928	95.11%	102.61%
R2	5,460	4,992	10,452	70.02%	91.43%



2.6 びぶれす熊日会館前（上通）

電車通り 並木坂	平日(10/9)			日曜(10/11)			合計
			平日小計			日曜小計	
08:00～	336	684	1,020	150	180	330	1,350
09:00～	540	414	954	372	396	768	1,722
10:00～	468	702	1,170	516	834	1,350	2,520
11:00～	666	624	1,290	1,164	1,356	2,520	3,810
12:00～	906	948	1,854	1,278	1,548	2,826	4,680
13:00～	792	894	1,686	1,578	1,452	3,030	4,716
14:00～	696	720	1,416	1,224	1,518	2,742	4,158
15:00～	750	894	1,644	1,410	1,098	2,508	4,152
16:00～	882	1,062	1,944	1,314	1,578	2,892	4,836
17:00～	534	672	1,206	1,542	1,230	2,772	3,978
18:00～	1,182	840	2,022	1,182	1,374	2,556	4,578
19:00～	894	690	1,584	708	606	1,314	2,898
合計	8,646	9,144	17,790	12,438	13,170	25,608	43,398

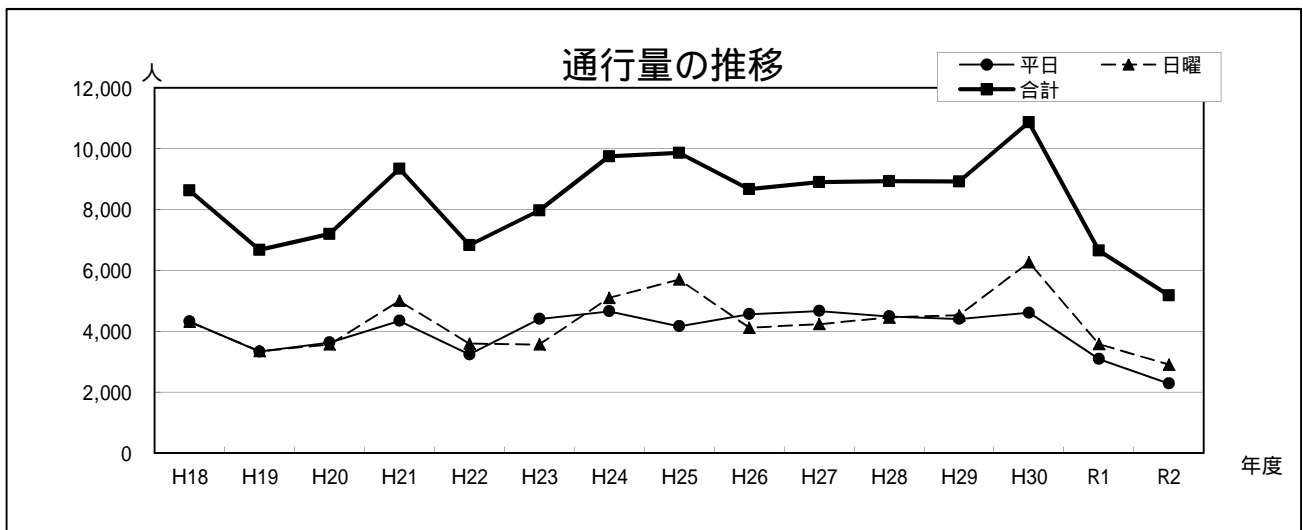
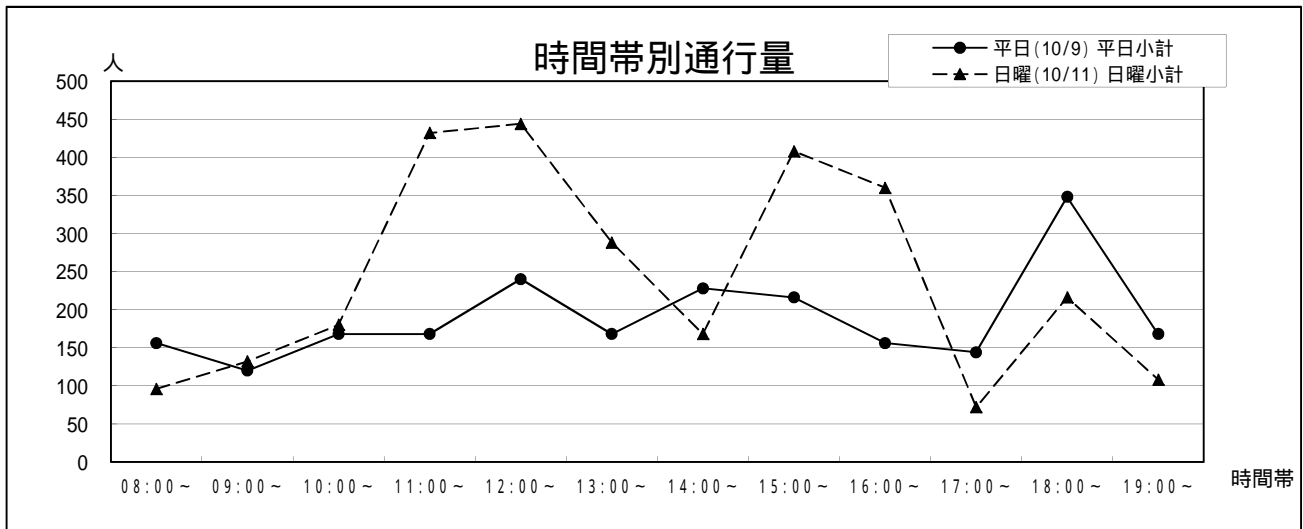
年	平日	日曜	合計	今回調査 / 前回調査	休日調査 / 平日調査
H18	29,842	35,426	65,268	88.94%	118.71%
H19	30,134	31,702	61,836	94.74%	105.20%
H20	26,626	33,456	60,082	97.16%	125.65%
H21	27,806	35,411	63,217	105.22%	127.35%
H22	28,207	31,082	59,289	93.79%	110.19%
H23	32,592	40,710	73,302	123.64%	124.91%
H24	27,816	35,724	63,540	86.68%	128.43%
H25	24,396	31,728	56,124	88.33%	130.05%
H26	25,236	32,688	57,924	103.21%	129.53%
H27	23,760	30,780	54,540	94.16%	129.55%
H28	29,064	33,936	63,000	115.51%	116.76%
H29	25,800	37,608	63,408	100.65%	145.77%
H30	24,852	44,100	68,952	108.74%	177.45%
R1	21,420	27,576	48,996	71.06%	128.74%
R2	17,790	25,608	43,398	88.57%	143.95%



27 長崎書店横（上通）

上通 ホテルキャッスル	平日(10/9)		日曜(10/11)			合計	
			平日小計		日曜小計		
08:00～	84	72	156	60	36	96	252
09:00～	60	60	120	24	108	132	252
10:00～	84	84	168	72	108	180	348
11:00～	96	72	168	228	204	432	600
12:00～	120	120	240	168	276	444	684
13:00～	60	108	168	108	180	288	456
14:00～	72	156	228	72	96	168	396
15:00～	72	144	216	192	216	408	624
16:00～	36	120	156	144	216	360	516
17:00～	48	96	144	36	36	72	216
18:00～	180	168	348	108	108	216	564
19:00～	96	72	168	48	60	108	276
合計	1,008	1,272	2,280	1,260	1,644	2,904	5,184

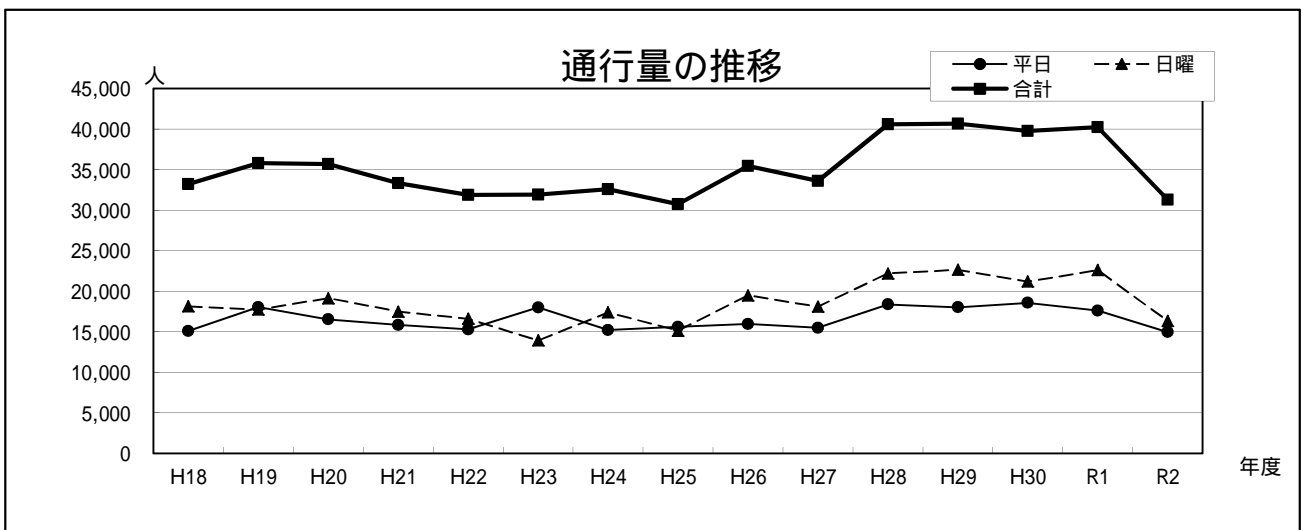
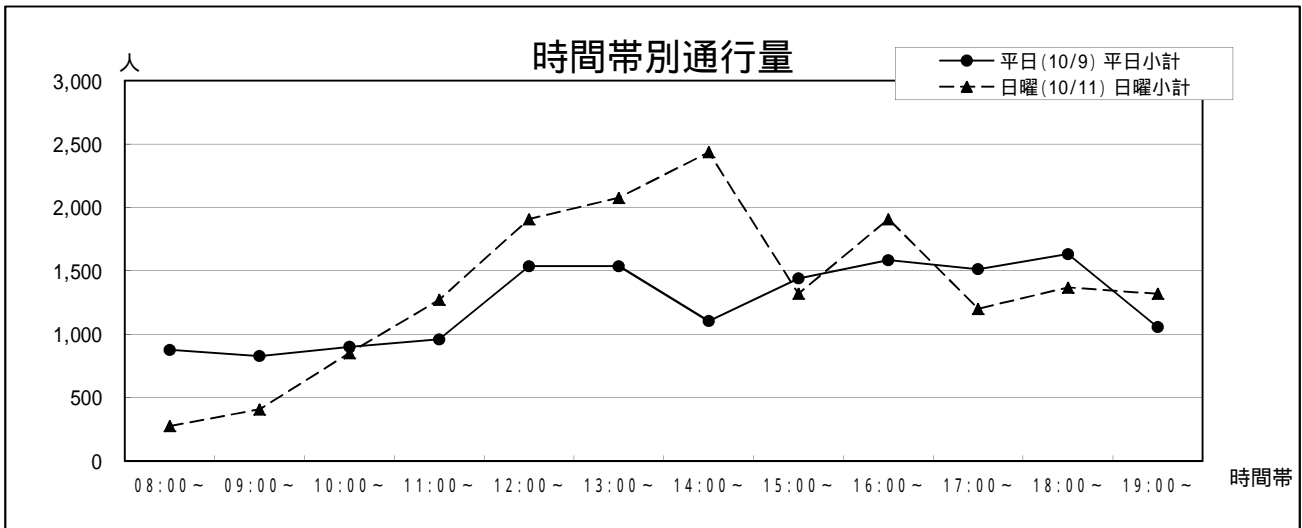
年	平日	日曜	合計	今回調査/ 前回調査	休日調査/ 平日調査
H18	4,322	4,312	8,634	100.07%	99.77%
H19	3,334	3,346	6,680	77.37%	100.36%
H20	3,629	3,567	7,196	107.72%	98.29%
H21	4,342	5,000	9,342	129.82%	115.15%
H22	3,237	3,595	6,832	73.13%	111.06%
H23	4,404	3,570	7,974	116.72%	81.06%
H24	4,656	5,100	9,756	122.35%	109.54%
H25	4,164	5,700	9,864	101.11%	136.89%
H26	4,560	4,116	8,676	87.96%	90.26%
H27	4,668	4,236	8,904	102.63%	90.75%
H28	4,488	4,452	8,940	100.40%	99.20%
H29	4,404	4,524	8,928	99.87%	102.72%
H30	4,608	6,264	10,872	121.77%	135.94%
R1	3,084	3,576	6,660	61.26%	115.95%
R2	2,280	2,904	5,184	77.84%	127.37%



28 ハヤカワスポーツ前（上通）

電車通り 並木坂	平日(10/9)		日曜(10/11)			合計	
			平日小計		日曜小計		
08:00～	408	468	876	144	132	276	1,152
09:00～	360	468	828	204	204	408	1,236
10:00～	300	600	900	192	660	852	1,752
11:00～	348	612	960	552	720	1,272	2,232
12:00～	840	696	1,536	876	1,032	1,908	3,444
13:00～	720	816	1,536	1,032	1,044	2,076	3,612
14:00～	540	564	1,104	1,272	1,164	2,436	3,540
15:00～	696	744	1,440	696	624	1,320	2,760
16:00～	636	948	1,584	1,020	888	1,908	3,492
17:00～	624	888	1,512	756	444	1,200	2,712
18:00～	864	768	1,632	768	600	1,368	3,000
19:00～	588	468	1,056	732	588	1,320	2,376
合計	6,924	8,040	14,964	8,244	8,100	16,344	31,308

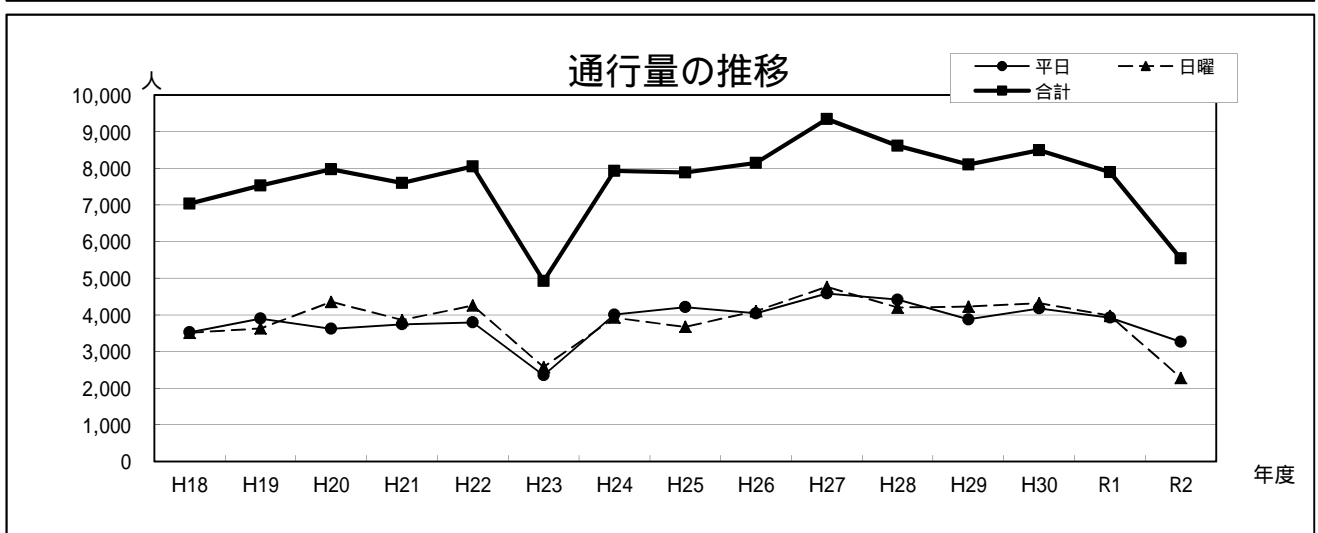
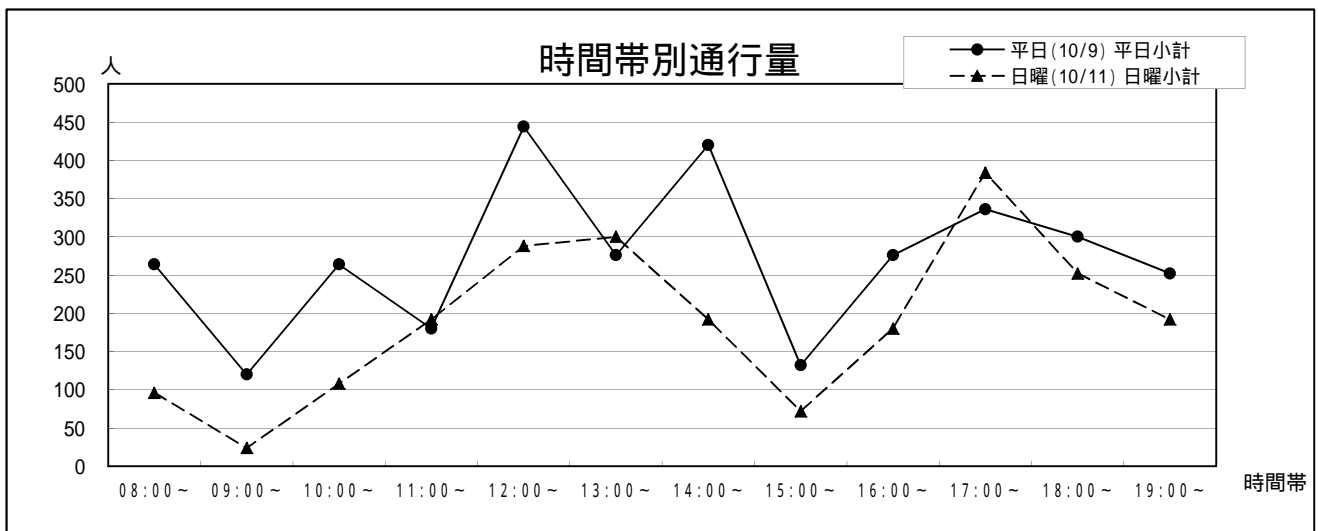
年	平日	日曜	合計	今回調査/ 前回調査	休日調査/ 平日調査
H18	15,092	18,139	33,231	89.10%	120.19%
H19	18,039	17,753	35,792	107.71%	98.41%
H20	16,538	19,140	35,678	99.68%	115.73%
H21	15,853	17,501	33,354	93.49%	110.40%
H22	15,293	16,610	31,903	95.65%	108.61%
H23	18,012	13,932	31,944	100.13%	77.35%
H24	15,216	17,388	32,604	102.07%	114.27%
H25	15,600	15,132	30,732	94.26%	97.00%
H26	15,960	19,488	35,448	115.35%	122.11%
H27	15,492	18,108	33,600	94.79%	116.89%
H28	18,384	22,212	40,596	120.82%	120.82%
H29	18,024	22,656	40,680	100.21%	125.70%
H30	18,564	21,192	39,756	97.73%	114.16%
R1	17,616	22,620	40,236	101.21%	128.41%
R2	14,964	16,344	31,308	77.81%	109.22%



29 坂梨カメラ前〔上通〕

上通 国道3号線	平日(10/9)			日曜(10/11)			合計
			平日小計			日曜小計	
08:00~	60	204	264	72	24	96	360
09:00~	48	72	120	0	24	24	144
10:00~	132	132	264	48	60	108	372
11:00~	132	48	180	84	108	192	372
12:00~	204	240	444	72	216	288	732
13:00~	84	192	276	144	156	300	576
14:00~	180	240	420	72	120	192	612
15:00~	24	108	132	48	24	72	204
16:00~	96	180	276	96	84	180	456
17:00~	264	72	336	240	144	384	720
18:00~	144	156	300	96	156	252	552
19:00~	108	144	252	84	108	192	444
合計	1,476	1,788	3,264	1,056	1,224	2,280	5,544

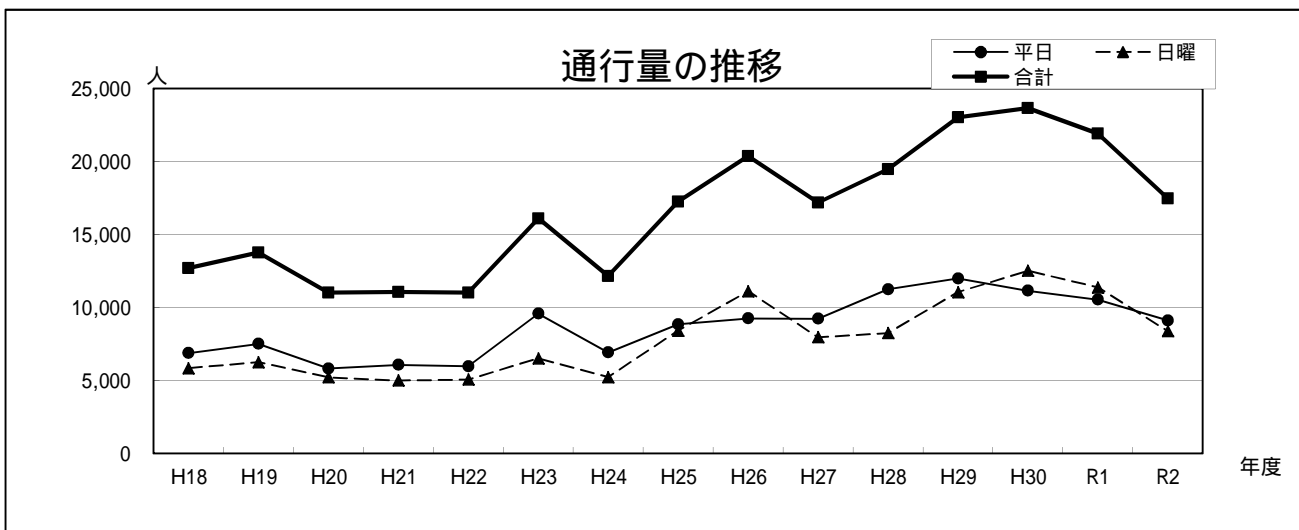
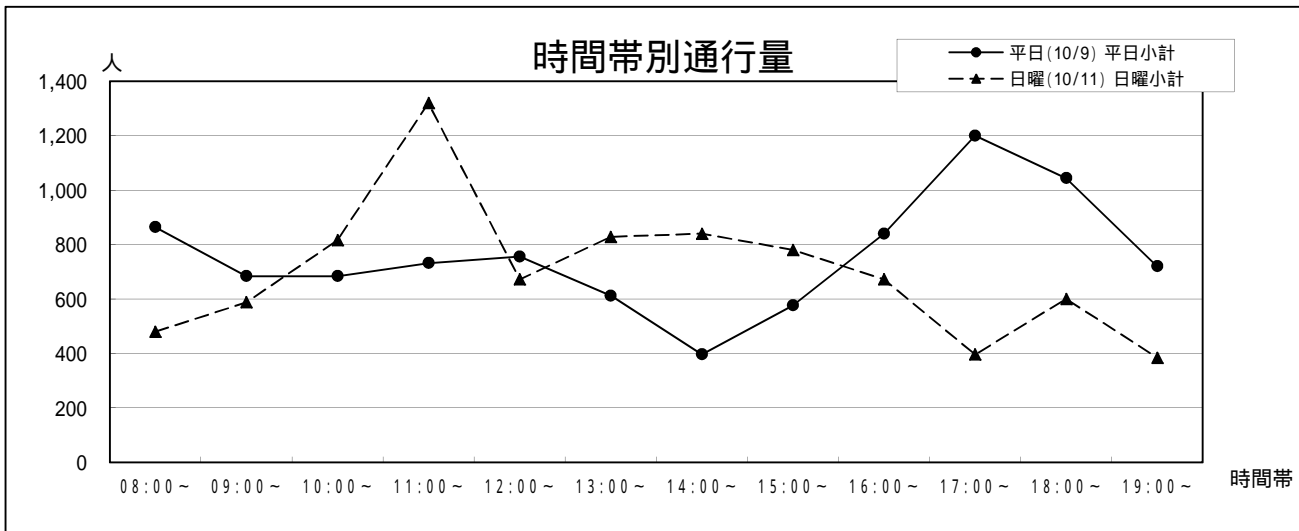
年	平日	日曜	合計	今回調査/ 前回調査	休日調査/ 平日調査
H18	3,527	3,511	7,038	89.47%	99.55%
H19	3,897	3,632	7,529	106.98%	93.20%
H20	3,620	4,355	7,975	105.92%	120.30%
H21	3,741	3,861	7,602	95.32%	103.21%
H22	3,794	4,255	8,049	105.88%	112.15%
H23	2,352	2,574	4,926	61.20%	109.44%
H24	4,008	3,924	7,932	161.02%	97.90%
H25	4,212	3,672	7,884	99.39%	87.18%
H26	4,044	4,104	8,148	103.35%	101.48%
H27	4,584	4,764	9,348	114.73%	103.93%
H28	4,416	4,200	8,616	92.17%	95.11%
H29	3,876	4,224	8,100	94.01%	108.98%
H30	4,176	4,320	8,496	104.89%	103.45%
R1	3,924	3,972	7,896	92.94%	101.22%
R2	3,264	2,280	5,544	70.21%	69.85%



30 並木坂(園田屋前)〔上通〕

電車通り 広町	平日(10/9)		日曜(10/11)			合計	
			平日小計		日曜小計		
08:00~	180	684	864	84	396	480	1,344
09:00~	156	528	684	72	516	588	1,272
10:00~	180	504	684	120	696	816	1,500
11:00~	252	480	732	288	1,032	1,320	2,052
12:00~	264	492	756	348	324	672	1,428
13:00~	240	372	612	252	576	828	1,440
14:00~	204	192	396	264	576	840	1,236
15:00~	264	312	576	288	492	780	1,356
16:00~	312	528	840	348	324	672	1,512
17:00~	588	612	1,200	24	372	396	1,596
18:00~	432	612	1,044	324	276	600	1,644
19:00~	348	372	720	252	132	384	1,104
合計	3,420	5,688	9,108	2,664	5,712	8,376	17,484

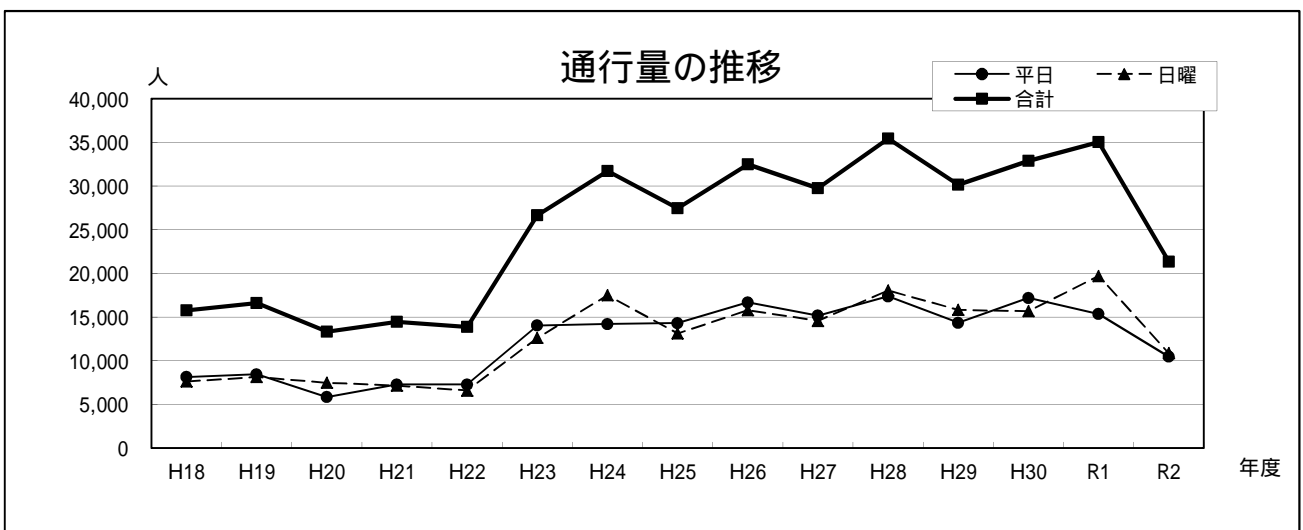
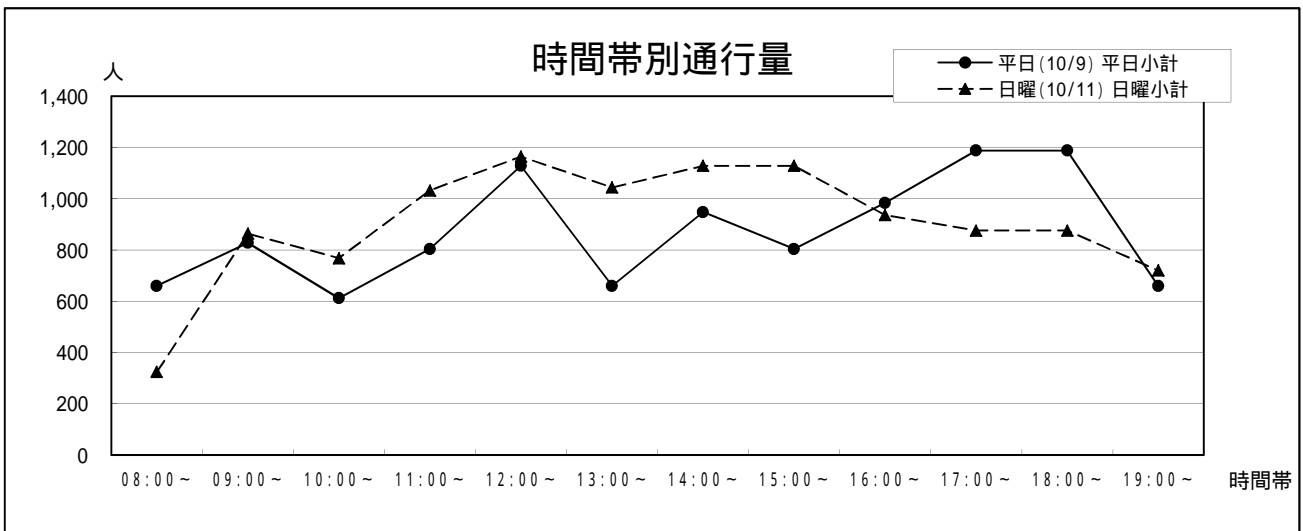
年	平日	日曜	合計	今回調査/ 前回調査	休日調査/ 平日調査
H18	6,869	5,841	12,710	86.26%	85.03%
H19	7,506	6,254	13,760	108.26%	83.32%
H20	5,815	5,213	11,028	80.15%	89.65%
H21	6,068	4,996	11,064	100.33%	82.33%
H22	5,968	5,059	11,027	99.67%	84.77%
H23	9,576	6,516	16,092	145.93%	68.05%
H24	6,912	5,232	12,144	75.47%	75.69%
H25	8,844	8,412	17,256	142.09%	95.12%
H26	9,252	11,112	20,364	118.01%	120.10%
H27	9,228	7,968	17,196	84.44%	86.35%
H28	11,244	8,244	19,488	113.33%	73.32%
H29	11,988	11,052	23,040	118.23%	92.19%
H30	11,148	12,516	23,664	102.71%	112.27%
R1	10,536	11,376	21,912	92.60%	107.97%
R2	9,108	8,376	17,484	79.79%	91.96%



3.1 鶴屋本館北側入口横（水道町）

鶴屋 大甲橋	平日(10/9)			日曜(10/11)			合計
			平日小計			日曜小計	
08:00～	144	516	660	60	264	324	984
09:00～	132	696	828	192	672	864	1,692
10:00～	108	504	612	240	528	768	1,380
11:00～	252	552	804	276	756	1,032	1,836
12:00～	312	816	1,128	252	912	1,164	2,292
13:00～	204	456	660	348	696	1,044	1,704
14:00～	408	540	948	384	744	1,128	2,076
15:00～	300	504	804	312	816	1,128	1,932
16:00～	408	576	984	192	744	936	1,920
17:00～	348	840	1,188	264	612	876	2,064
18:00～	336	852	1,188	288	588	876	2,064
19:00～	312	348	660	252	468	720	1,380
合計	3,264	7,200	10,464	3,060	7,800	10,860	21,324

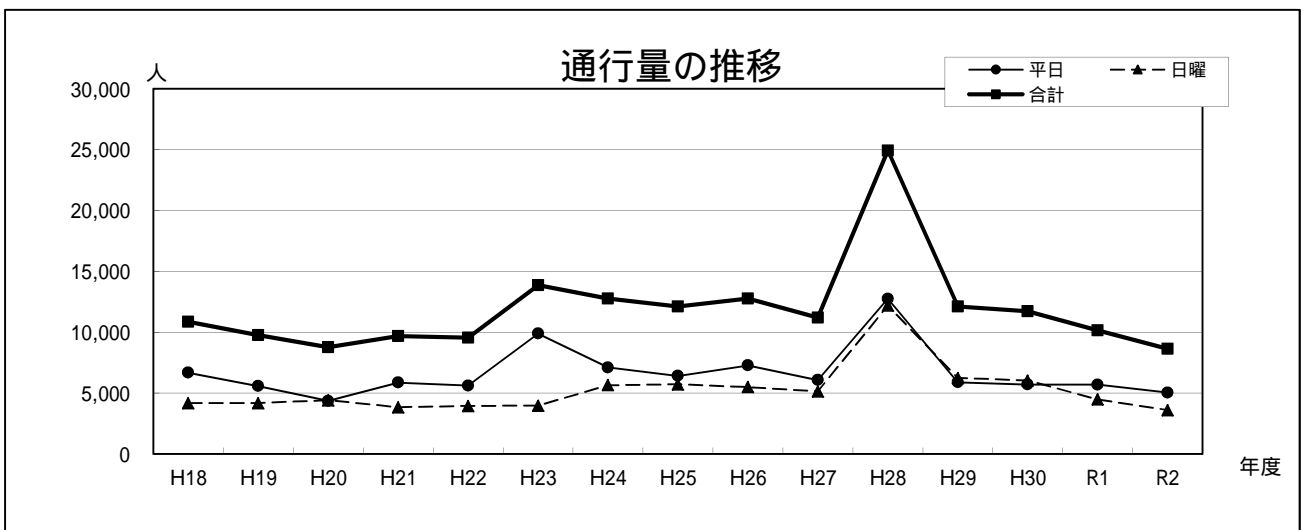
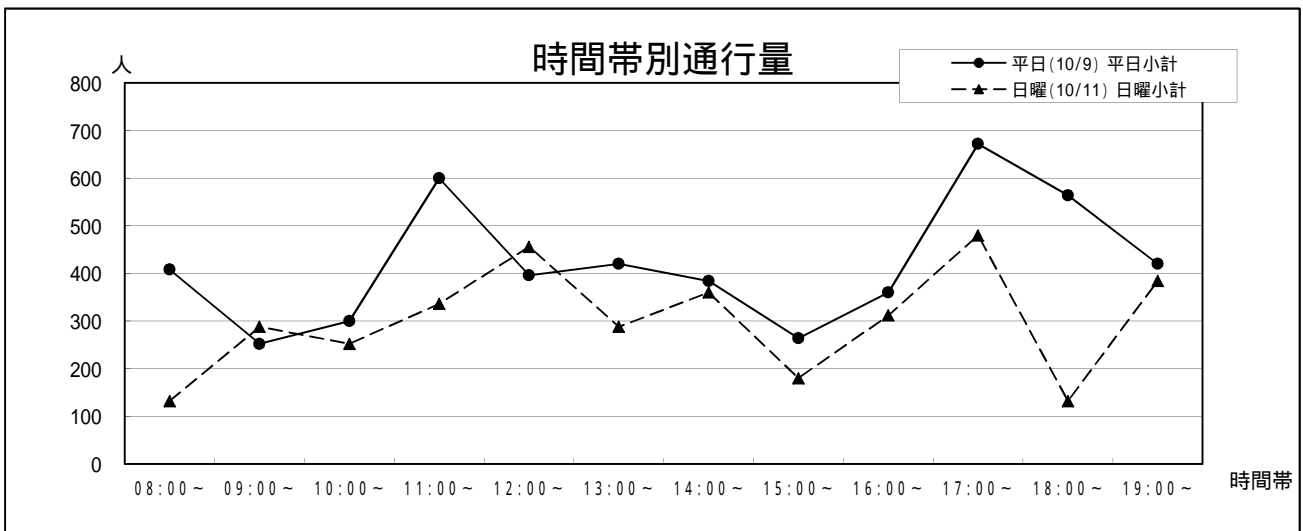
年	平日	日曜	合計	今回調査 / 前回調査	休日調査 / 平日調査
H18	8,136	7,631	15,767	85.45%	93.79%
H19	8,449	8,145	16,594	105.25%	96.40%
H20	5,842	7,485	13,327	80.31%	128.12%
H21	7,287	7,159	14,446	108.40%	98.24%
H22	7,289	6,586	13,875	96.05%	90.36%
H23	14,034	12,624	26,658	192.13%	89.95%
H24	14,196	17,496	31,692	118.88%	123.25%
H25	14,304	13,128	27,432	86.56%	91.78%
H26	16,668	15,792	32,460	118.33%	94.74%
H27	15,168	14,568	29,736	91.61%	96.04%
H28	17,376	18,048	35,424	119.13%	103.87%
H29	14,340	15,816	30,156	85.13%	110.29%
H30	17,184	15,684	32,868	108.99%	91.27%
R1	15,348	19,692	35,040	106.61%	128.30%
R2	10,464	10,860	21,324	60.86%	103.78%



3.2 肥後銀行水道町支店前（水道町）

びぶれす 熊日会館 大甲橋	平日(10/9)		日曜(10/11)			合計	
			平日小計		日曜小計		
08:00～	204	204	408	84	48	132	540
09:00～	144	108	252	204	84	288	540
10:00～	132	168	300	168	84	252	552
11:00～	348	252	600	180	156	336	936
12:00～	192	204	396	240	216	456	852
13:00～	240	180	420	132	156	288	708
14:00～	168	216	384	108	252	360	744
15:00～	156	108	264	96	84	180	444
16:00～	216	144	360	192	120	312	672
17:00～	372	300	672	192	288	480	1,152
18:00～	240	324	564	60	72	132	696
19:00～	168	252	420	240	144	384	804
合計	2,580	2,460	5,040	1,896	1,704	3,600	8,640

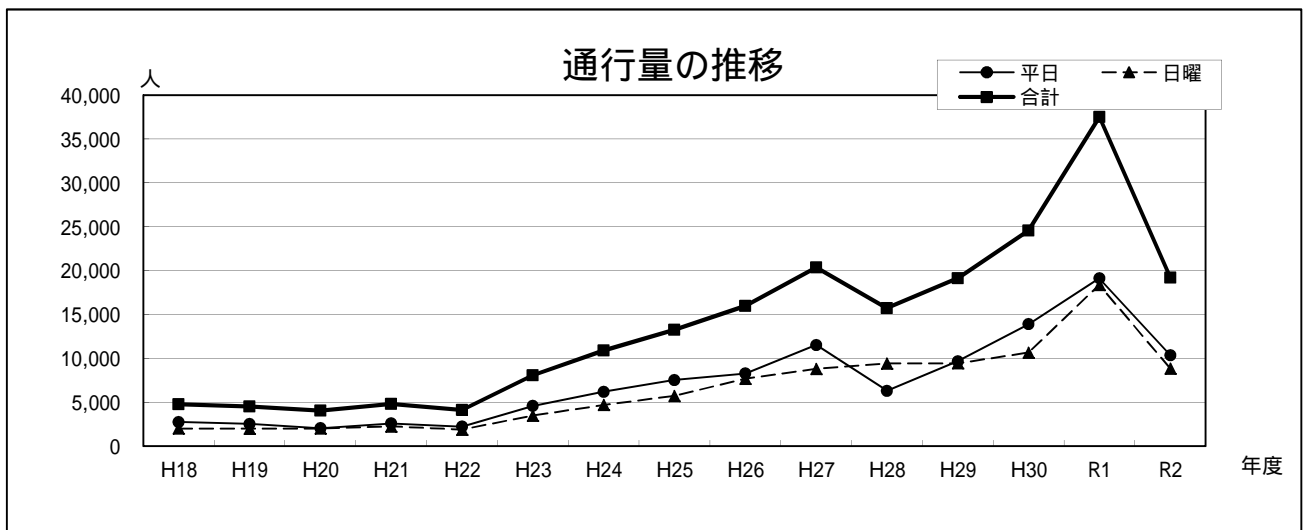
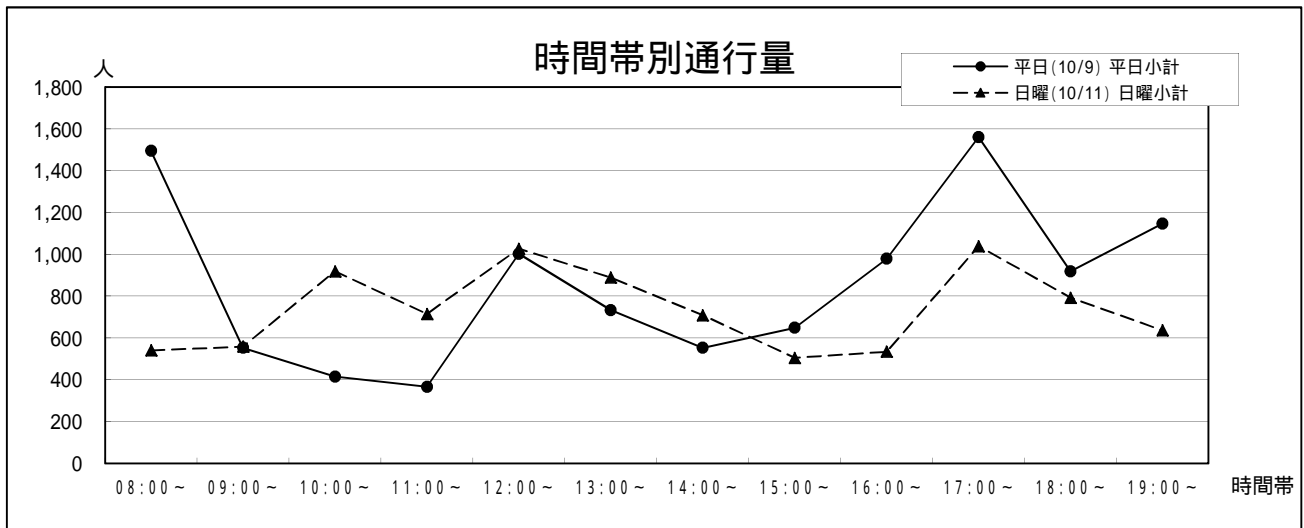
年	平日	日曜	合計	今回調査/ 前回調査	休日調査/ 平日調査
H18	6,670	4,177	10,847	109.26%	62.62%
H19	5,578	4,173	9,751	89.90%	74.81%
H20	4,355	4,411	8,766	89.90%	101.29%
H21	5,862	3,828	9,690	110.54%	65.30%
H22	5,617	3,942	9,559	98.65%	70.18%
H23	9,888	3,966	13,854	144.93%	40.11%
H24	7,104	5,652	12,756	92.07%	79.56%
H25	6,408	5,712	12,120	95.01%	89.14%
H26	7,272	5,496	12,768	105.35%	75.58%
H27	6,072	5,136	11,208	87.78%	84.58%
H28	12,744	12,192	24,936	222.48%	95.67%
H29	5,880	6,240	12,120	48.60%	106.12%
H30	5,700	6,024	11,724	96.73%	105.68%
R1	5,688	4,476	10,164	86.69%	78.69%
R2	5,040	3,600	8,640	85.01%	71.43%



3.3 熊本駅前広場東口出口（熊本駅周辺）

熊本駅 森都心プラザ	平日(10/9)			日曜(10/11)			合計
			平日小計			日曜小計	
08:00～	1,110	384	1,494	342	198	540	2,034
09:00～	330	222	552	258	300	558	1,110
10:00～	192	222	414	660	258	918	1,332
11:00～	228	138	366	450	264	714	1,080
12:00～	534	468	1,002	492	534	1,026	2,028
13:00～	288	444	732	384	504	888	1,620
14:00～	294	258	552	378	330	708	1,260
15:00～	258	390	648	234	270	504	1,152
16:00～	300	678	978	168	366	534	1,512
17:00～	324	1,236	1,560	318	720	1,038	2,598
18:00～	312	606	918	216	576	792	1,710
19:00～	462	684	1,146	390	246	636	1,782
合計	4,632	5,730	10,362	4,290	4,566	8,856	19,218

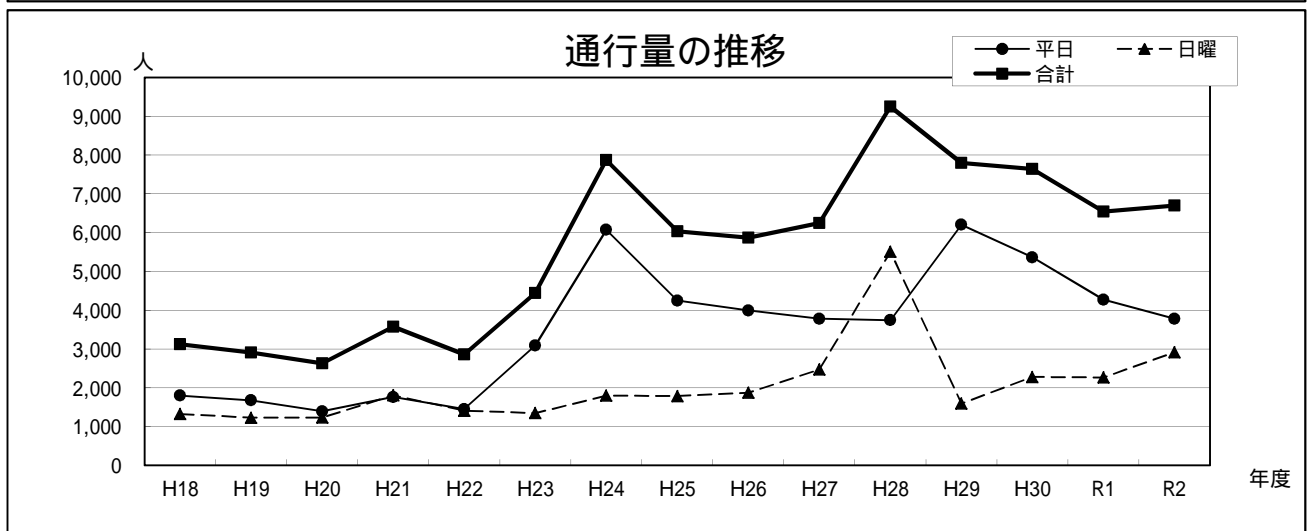
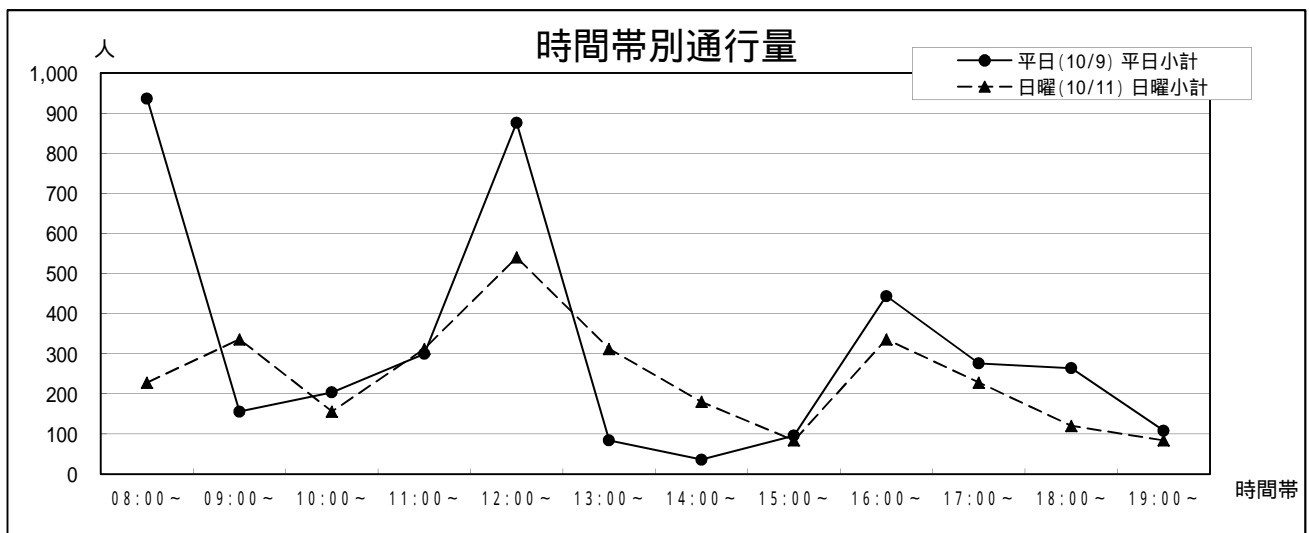
年	平日	日曜	合計	今回調査 / 前回調査	休日調査 / 平日調査
H18	2,756	2,005	4,761	104.78%	72.75%
H19	2,536	1,999	4,535	95.25%	78.82%
H20	2,052	2,012	4,064	89.61%	98.05%
H21	2,588	2,241	4,829	118.82%	86.59%
H22	2,226	1,884	4,110	85.11%	84.64%
H23	4,584	3,486	8,070	196.35%	76.05%
H24	6,192	4,704	10,896	135.02%	75.97%
H25	7,542	5,727	13,269	121.78%	75.93%
H26	8,294	7,689	15,983	120.45%	92.71%
H27	11,532	8,820	20,352	127.34%	76.48%
H28	6,312	9,420	15,732	77.30%	149.24%
H29	9,684	9,444	19,128	121.59%	97.52%
H30	13,908	10,668	24,576	128.48%	76.70%
R1	19,116	18,384	37,500	152.59%	96.17%
R2	10,362	8,856	19,218	51.25%	85.47%



3.4 森都心プラザ前（熊本駅周辺）

熊本駅 白川橋	平日(10/9)			日曜(10/11)			合計
			平日小計			日曜小計	
08:00~	936	0	936	144	84	228	1,164
09:00~	60	96	156	228	108	336	492
10:00~	84	120	204	132	24	156	360
11:00~	132	168	300	132	180	312	612
12:00~	312	564	876	192	348	540	1,416
13:00~	36	48	84	96	216	312	396
14:00~	0	36	36	72	108	180	216
15:00~	12	84	96	36	48	84	180
16:00~	12	432	444	204	132	336	780
17:00~	36	240	276	144	84	228	504
18:00~	60	204	264	48	72	120	384
19:00~	24	84	108	12	72	84	192
合計	1,704	2,076	3,780	1,440	1,476	2,916	6,696

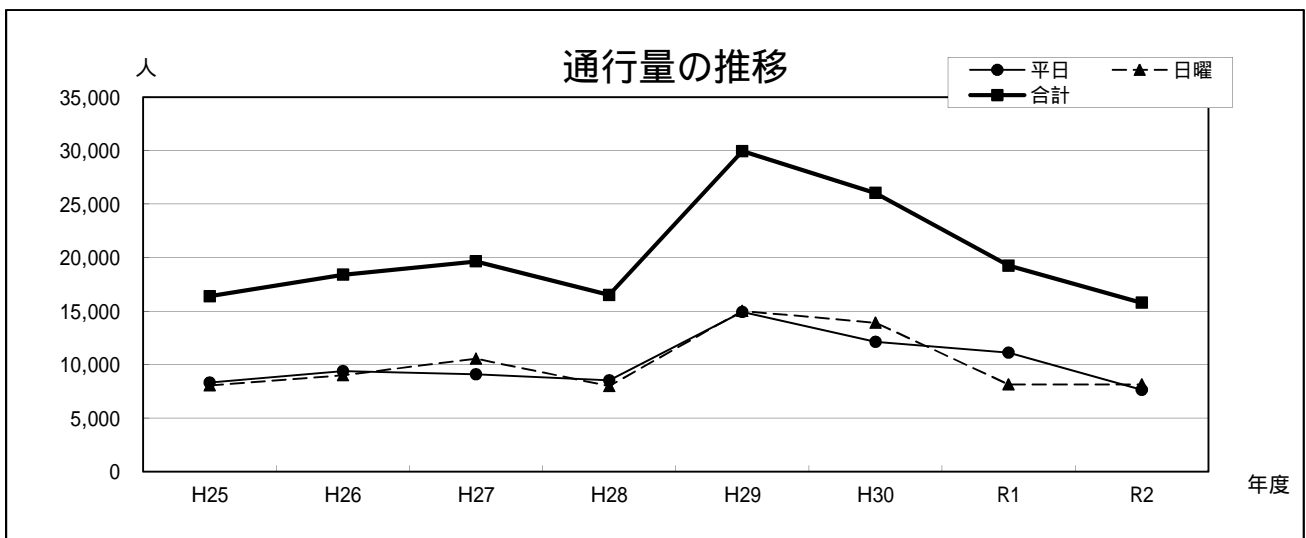
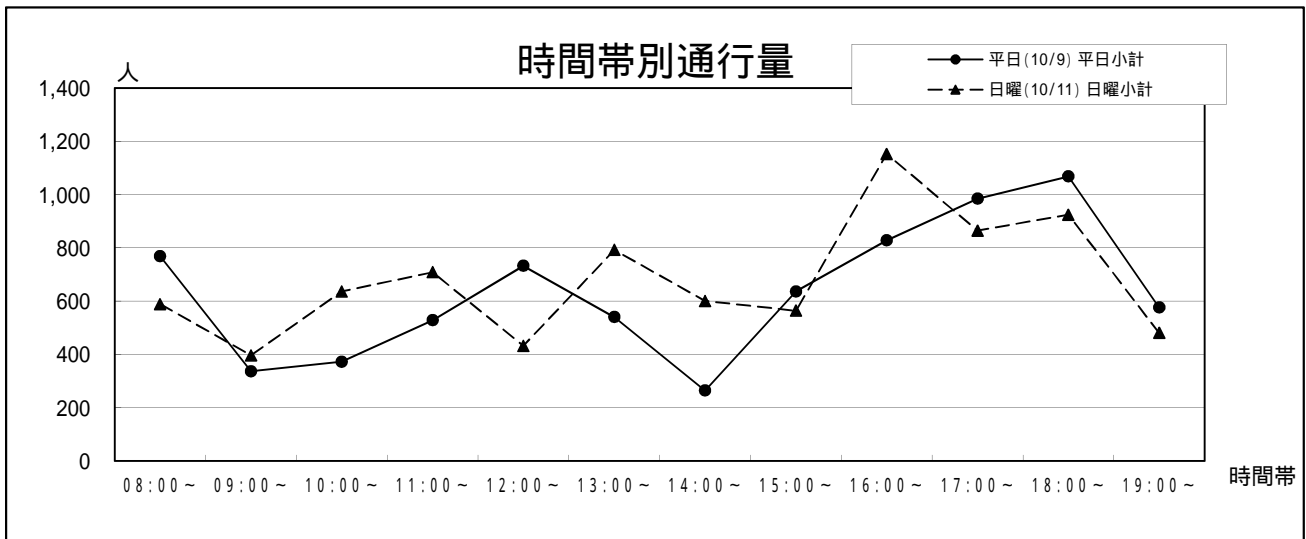
年	平日	日曜	合計	今回調査 / 前回調査	休日調査 / 平日調査
H18	1,798	1,325	3,123	87.43%	73.69%
H19	1,677	1,230	2,907	93.08%	73.35%
H20	1,393	1,234	2,627	90.37%	88.59%
H21	1,762	1,810	3,572	135.97%	102.72%
H22	1,450	1,410	2,860	80.07%	97.24%
H23	3,090	1,350	4,440	155.24%	43.69%
H24	6,072	1,800	7,872	177.30%	29.64%
H25	4,248	1,788	6,036	76.68%	42.09%
H26	3,996	1,872	5,868	97.22%	46.85%
H27	3,780	2,472	6,252	106.54%	65.40%
H28	3,744	5,508	9,252	147.98%	147.12%
H29	6,204	1,596	7,800	84.31%	25.73%
H30	5,364	2,280	7,644	98.00%	42.51%
R1	4,272	2,268	6,540	85.56%	53.09%
R2	3,780	2,916	6,696	102.39%	77.14%



35 熊本駅西口(新幹線口)出口〔熊本駅周辺〕

春日小方面 熊本駅	平日(10/9)			日曜(10/11)			合計
			平日小計			日曜小計	
08:00~	396	372	768	384	204	588	1,356
09:00~	240	96	336	312	84	396	732
10:00~	240	132	372	408	228	636	1,008
11:00~	312	216	528	480	228	708	1,236
12:00~	480	252	732	324	108	432	1,164
13:00~	336	204	540	420	372	792	1,332
14:00~	144	120	264	408	192	600	864
15:00~	432	204	636	396	168	564	1,200
16:00~	636	192	828	816	336	1,152	1,980
17:00~	600	384	984	540	324	864	1,848
18:00~	780	288	1,068	528	396	924	1,992
19:00~	408	168	576	300	180	480	1,056
合計	5,004	2,628	7,632	5,316	2,820	8,136	15,768

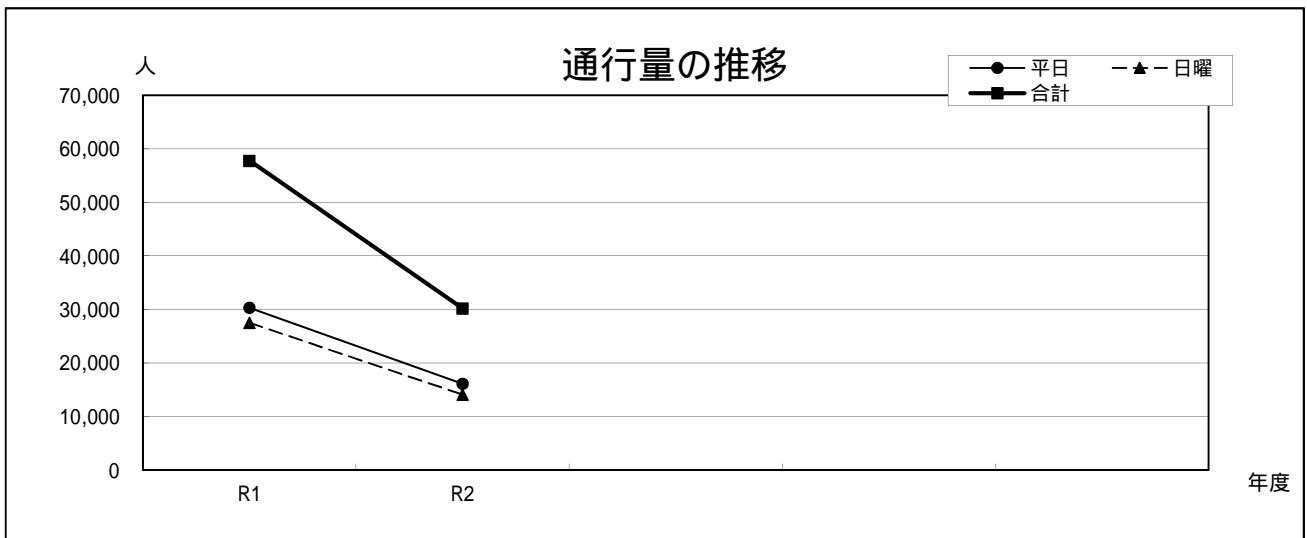
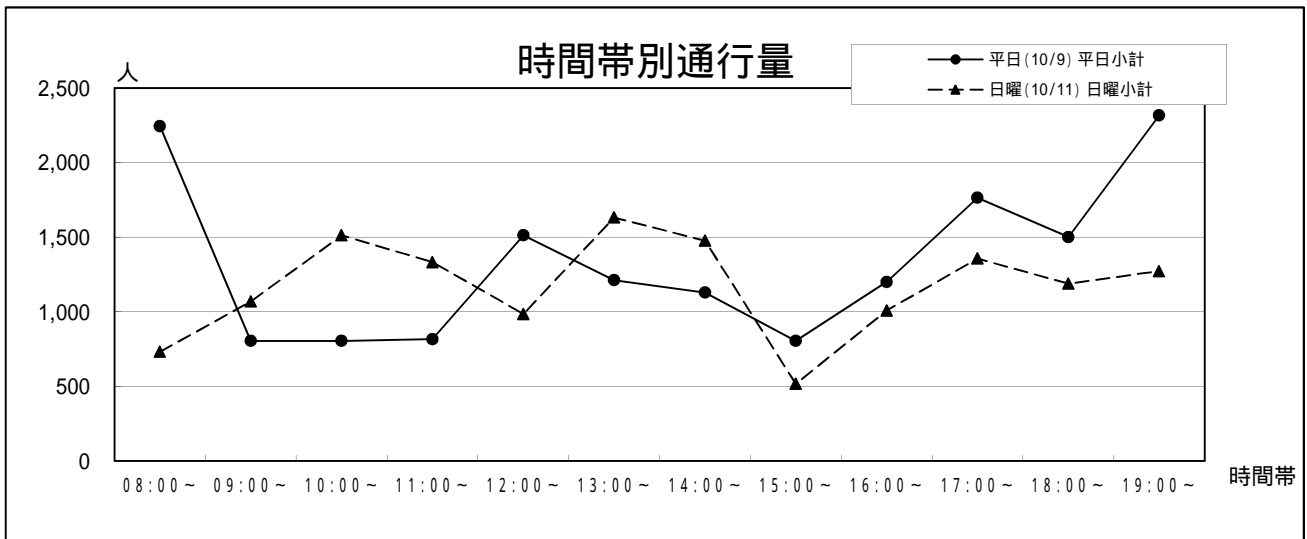
年	平日	日曜	合計	今回調査/ 前回調査	休日調査/ 平日調査
H25	8,316	8,064	16,380	-	96.97%
H26	9,396	9,000	18,396	112.31%	95.79%
H27	9,096	10,548	19,644	106.78%	115.96%
H28	8,520	7,980	16,500	84.00%	93.66%
H29	14,928	15,012	29,940	181.45%	100.56%
H30	12,120	13,908	26,028	86.93%	114.75%
R1	11,100	8,136	19,236	73.91%	73.30%
R2	7,632	8,136	15,768	81.97%	106.60%



36 熊本駅東口出口（熊本駅周辺）

熊本駅 駅前広場	平日(10/9)			日曜(10/11)			合計
			平日小計			日曜小計	
08:00～	384	1,860	2,244	384	348	732	2,976
09:00～	372	432	804	384	684	1,068	1,872
10:00～	468	336	804	1,044	468	1,512	2,316
11:00～	420	396	816	840	492	1,332	2,148
12:00～	660	852	1,512	408	576	984	2,496
13:00～	456	756	1,212	648	984	1,632	2,844
14:00～	552	576	1,128	792	684	1,476	2,604
15:00～	192	612	804	204	312	516	1,320
16:00～	516	684	1,200	300	708	1,008	2,208
17:00～	336	1,428	1,764	360	996	1,356	3,120
18:00～	576	924	1,500	384	804	1,188	2,688
19:00～	1,248	1,068	2,316	804	468	1,272	3,588
合計	6,180	9,924	16,104	6,552	7,524	14,076	30,180

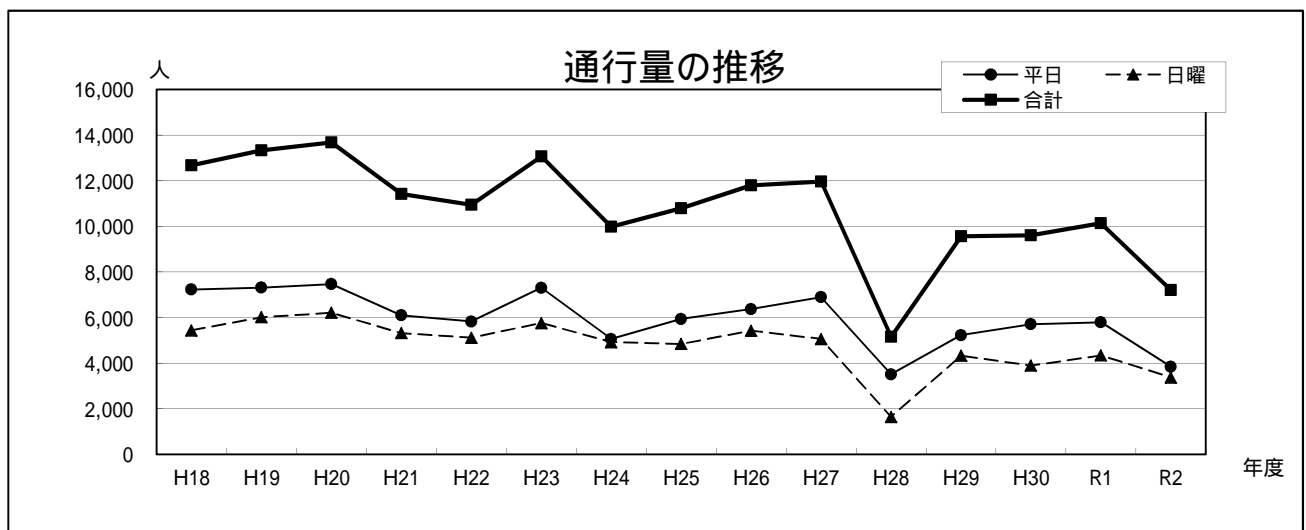
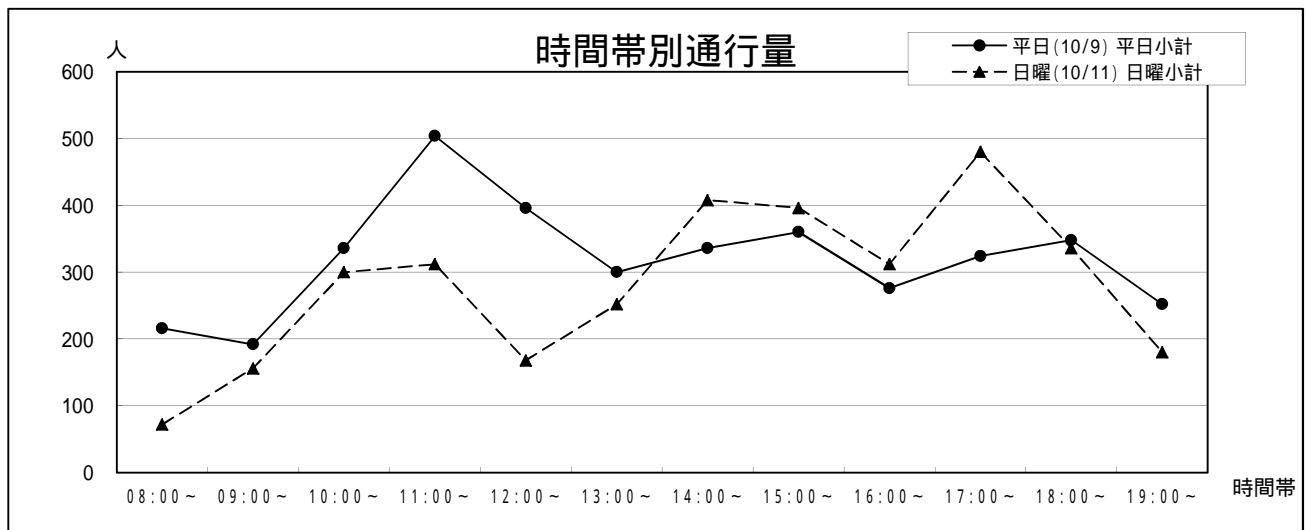
年	平日	日曜	合計	今回調査/ 前回調査	休日調査/ 平日調査
R1	30,288	27,468	57,756	-	90.69%
R2	16,104	14,076	30,180	52.25%	87.41%



37 小粥時計店前（健軍商店街）

電車通り 栄町方面	平日(10/9)			日曜(10/11)			合計
			平日小計			日曜小計	
08:00～	72	144	216	24	48	72	288
09:00～	84	108	192	48	108	156	348
10:00～	132	204	336	156	144	300	636
11:00～	204	300	504	156	156	312	816
12:00～	240	156	396	72	96	168	564
13:00～	204	96	300	120	132	252	552
14:00～	156	180	336	204	204	408	744
15:00～	204	156	360	240	156	396	756
16:00～	204	72	276	192	120	312	588
17:00～	144	180	324	252	228	480	804
18:00～	120	228	348	216	120	336	684
19:00～	168	84	252	108	72	180	432
合計	1,932	1,908	3,840	1,788	1,584	3,372	7,212

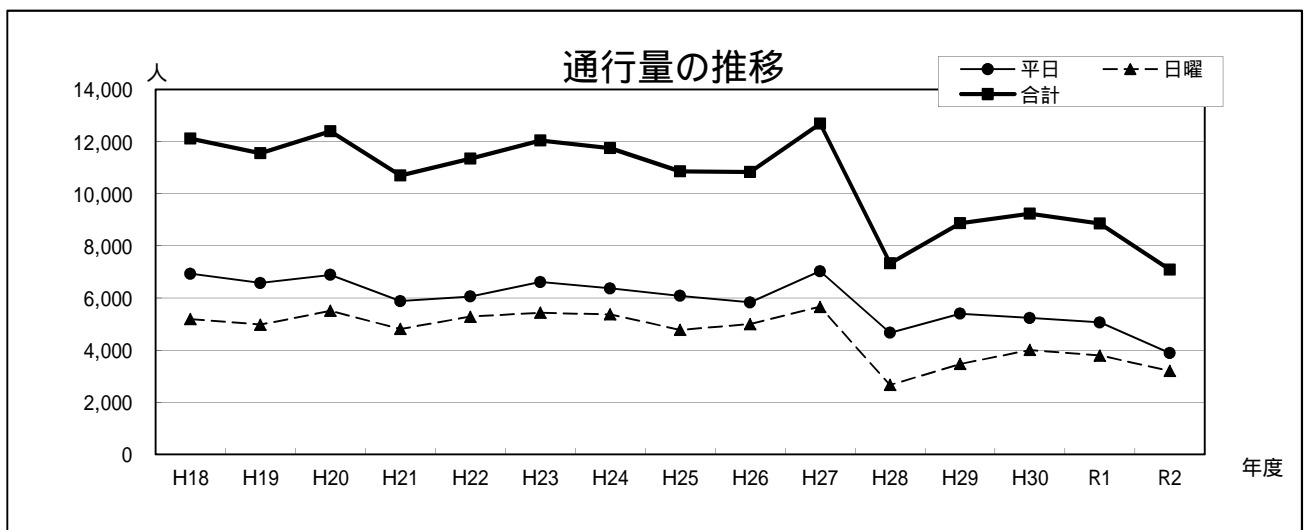
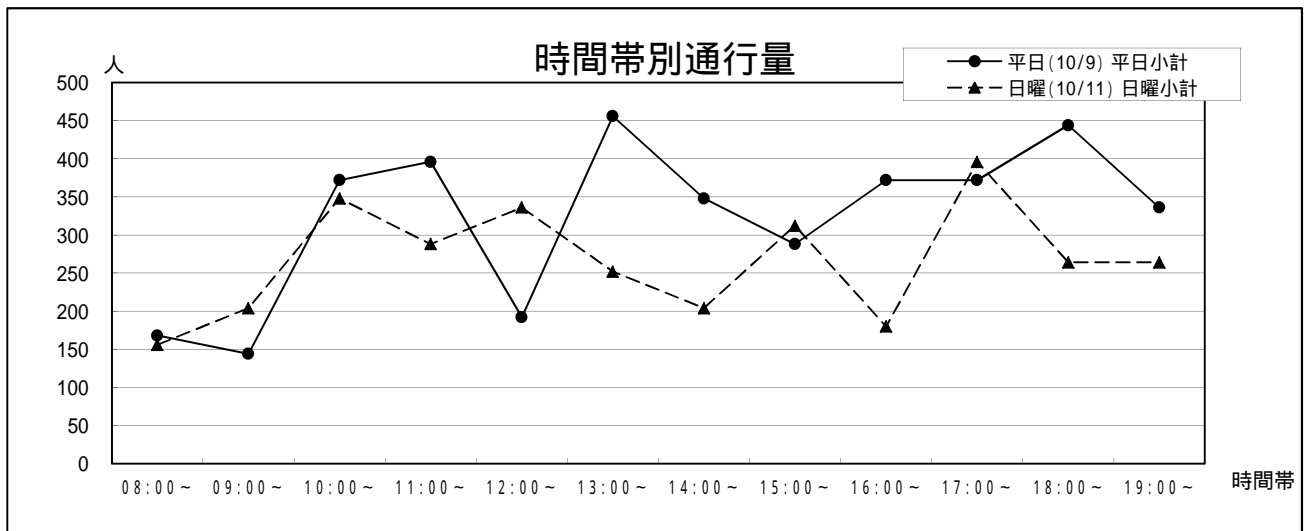
年	平日	日曜	合計	今回調査 / 前回調査	休日調査 / 平日調査
H18	7,233	5,438	12,671	107.43%	75.18%
H19	7,315	6,018	13,333	105.22%	82.27%
H20	7,471	6,211	13,682	102.62%	83.13%
H21	6,101	5,323	11,424	83.50%	87.25%
H22	5,827	5,116	10,943	95.79%	87.80%
H23	7,308	5,760	13,068	119.42%	78.82%
H24	5,064	4,920	9,984	76.40%	97.16%
H25	5,940	4,848	10,788	108.05%	81.62%
H26	6,372	5,424	11,796	109.34%	85.12%
H27	6,900	5,064	11,964	101.42%	73.39%
H28	3,516	1,644	5,160	43.13%	46.76%
H29	5,232	4,332	9,564	185.35%	82.80%
H30	5,712	3,900	9,612	100.50%	68.28%
R1	5,796	4,344	10,140	105.49%	74.95%
R2	3,840	3,372	7,212	71.12%	87.81%



38 西里生花店前（健軍商店街）

米町方面 電車通り	平日(10/9)		日曜(10/11)			合計	
			平日小計		日曜小計		
08:00~	96	72	168	60	96	156	324
09:00~	96	48	144	132	72	204	348
10:00~	216	156	372	228	120	348	720
11:00~	192	204	396	84	204	288	684
12:00~	108	84	192	144	192	336	528
13:00~	168	288	456	132	120	252	708
14:00~	156	192	348	108	96	204	552
15:00~	168	120	288	96	216	312	600
16:00~	120	252	372	84	96	180	552
17:00~	72	300	372	264	132	396	768
18:00~	144	300	444	120	144	264	708
19:00~	72	264	336	84	180	264	600
合計	1,608	2,280	3,888	1,536	1,668	3,204	7,092

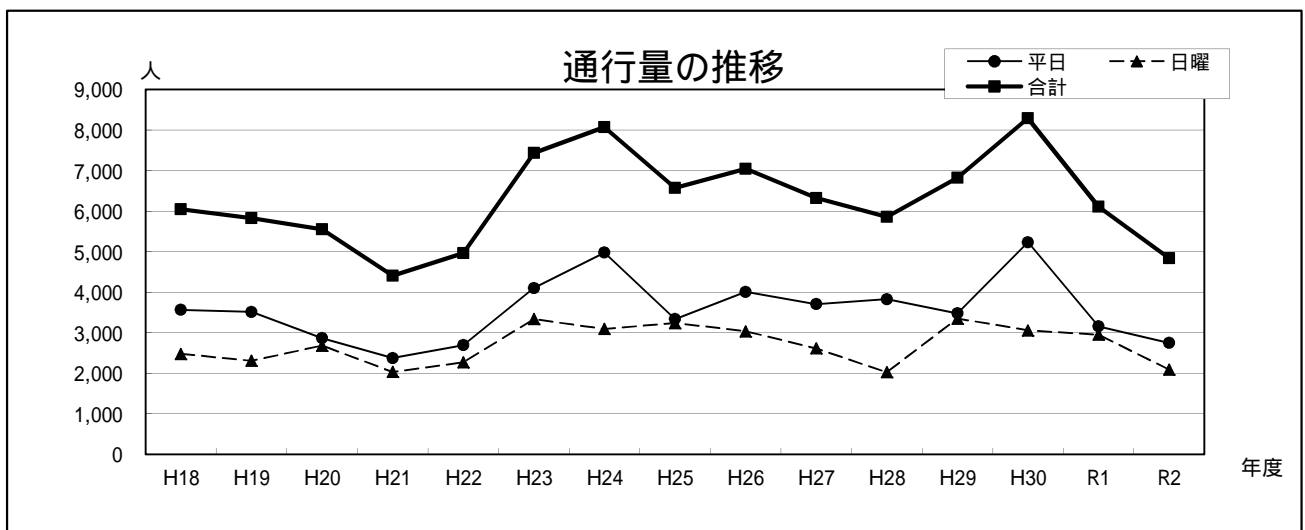
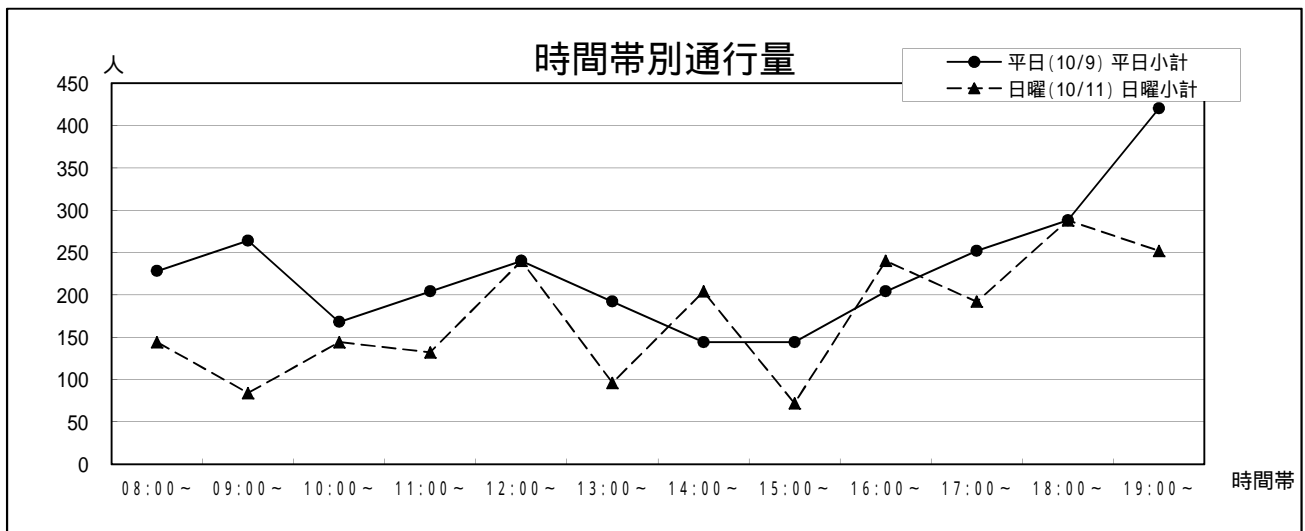
年	平日	日曜	合計	今回調査/ 前回調査	休日調査/ 平日調査
H18	6,930	5,192	12,122	83.75%	74.92%
H19	6,578	4,979	11,557	95.34%	75.69%
H20	6,887	5,508	12,395	107.25%	79.98%
H21	5,882	4,816	10,698	86.31%	81.88%
H22	6,059	5,284	11,343	106.03%	87.21%
H23	6,612	5,436	12,048	106.22%	82.21%
H24	6,372	5,376	11,748	97.51%	84.37%
H25	6,084	4,776	10,860	92.44%	78.50%
H26	5,832	5,004	10,836	99.78%	85.80%
H27	7,032	5,664	12,696	117.17%	80.55%
H28	4,668	2,664	7,332	57.75%	57.07%
H29	5,400	3,468	8,868	120.95%	64.22%
H30	5,232	4,008	9,240	104.19%	76.61%
R1	5,064	3,792	8,856	95.84%	74.88%
R2	3,888	3,204	7,092	80.08%	82.41%



39 子飼商店街スクランブル交差点側入口（子飼商店街）

子飼交差点 商店街	平日(10/9)		日曜(10/11)			合計	
			平日小計		日曜小計		
08:00～	168	60	228	108	36	144	372
09:00～	180	84	264	72	12	84	348
10:00～	72	96	168	120	24	144	312
11:00～	144	60	204	96	36	132	336
12:00～	120	120	240	132	108	240	480
13:00～	72	120	192	60	36	96	288
14:00～	84	60	144	48	156	204	348
15:00～	60	84	144	36	36	72	216
16:00～	120	84	204	120	120	240	444
17:00～	144	108	252	132	60	192	444
18:00～	168	120	288	168	120	288	576
19:00～	216	204	420	60	192	252	672
合計	1,548	1,200	2,748	1,152	936	2,088	4,836

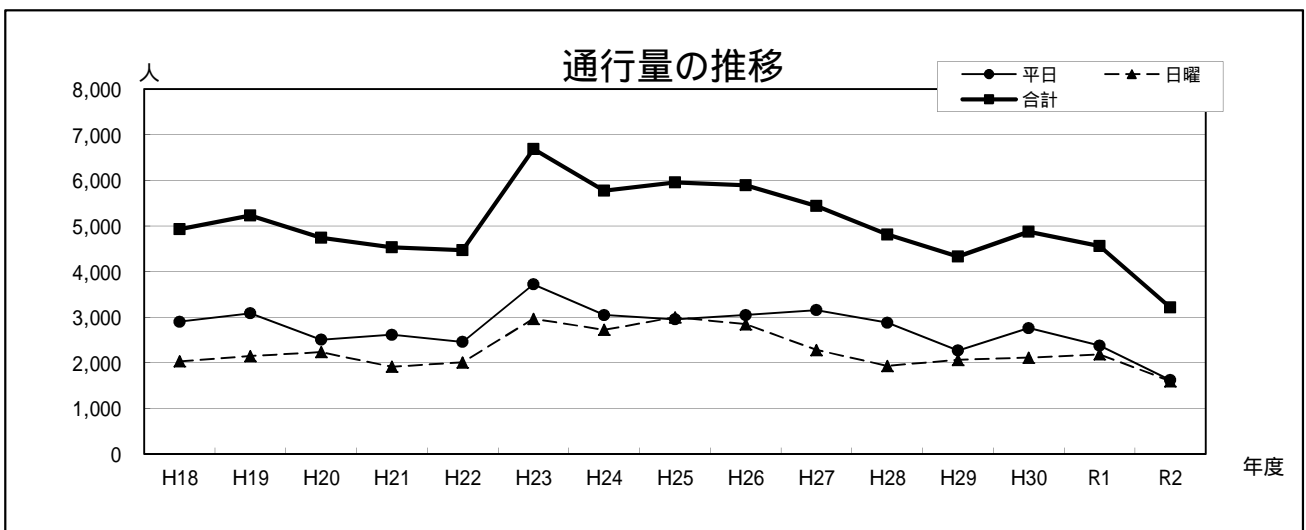
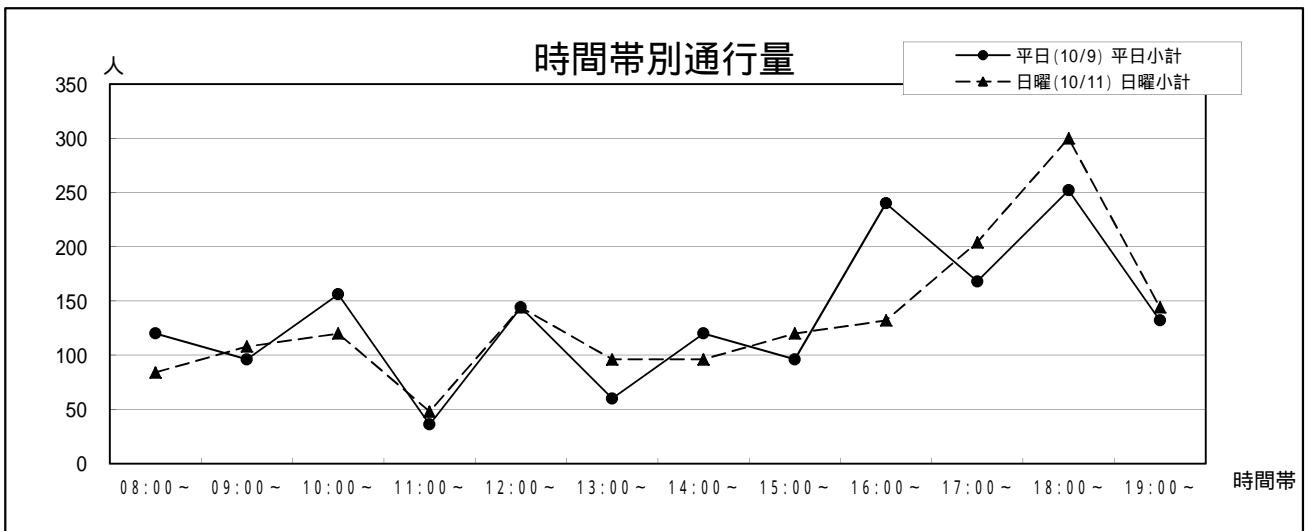
年	平日	日曜	合計	今回調査/ 前回調査	休日調査/ 平日調査
H18	3,567	2,477	6,044	94.16%	69.44%
H19	3,515	2,311	5,826	96.39%	65.75%
H20	2,866	2,684	5,550	95.26%	93.65%
H21	2,376	2,035	4,411	79.48%	85.65%
H22	2,694	2,269	4,963	112.51%	84.22%
H23	4,104	3,336	7,440	149.91%	81.29%
H24	4,980	3,096	8,076	108.55%	62.17%
H25	3,336	3,240	6,576	81.43%	97.12%
H26	4,008	3,036	7,044	107.12%	75.75%
H27	3,708	2,616	6,324	89.78%	70.55%
H28	3,828	2,028	5,856	92.60%	52.98%
H29	3,480	3,348	6,828	116.60%	96.21%
H30	5,232	3,060	8,292	121.44%	58.49%
R1	3,156	2,952	6,108	73.66%	93.54%
R2	2,748	2,088	4,836	79.17%	75.98%



40 石井食料品店前（子飼商店街）

商店街 子飼交差点	平日(10/9)			日曜(10/11)			合計
			平日小計			日曜小計	
08:00～	36	84	120	36	48	84	204
09:00～	24	72	96	72	36	108	204
10:00～	60	96	156	72	48	120	276
11:00～	24	12	36	0	48	48	84
12:00～	48	96	144	84	60	144	288
13:00～	36	24	60	24	72	96	156
14:00～	48	72	120	36	60	96	216
15:00～	48	48	96	72	48	120	216
16:00～	72	168	240	96	36	132	372
17:00～	60	108	168	144	60	204	372
18:00～	156	96	252	228	72	300	552
19:00～	36	96	132	120	24	144	276
合計	648	972	1,620	984	612	1,596	3,216

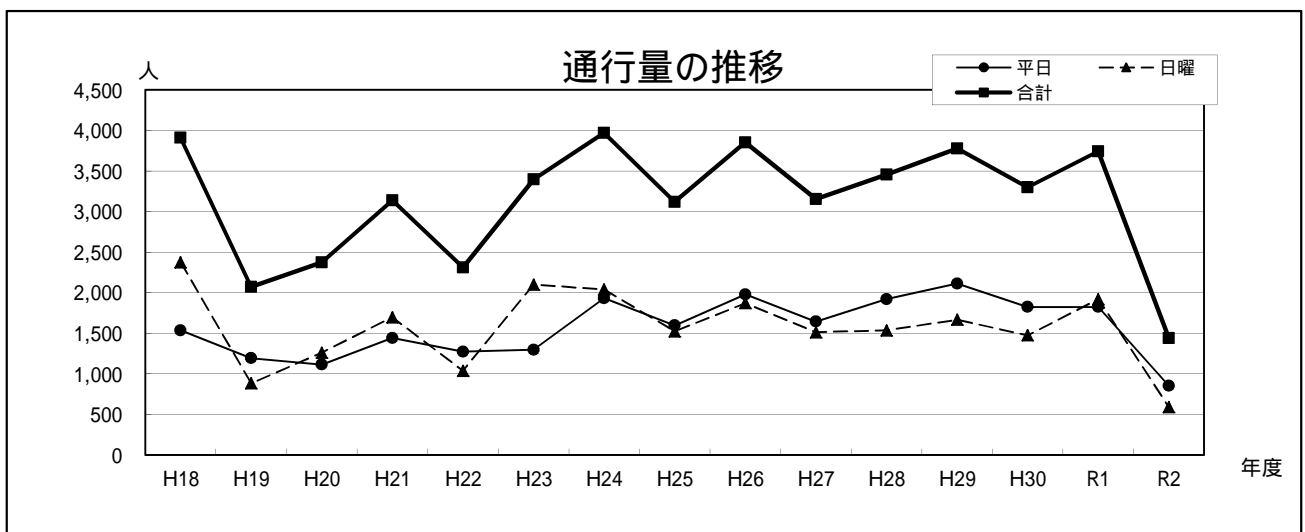
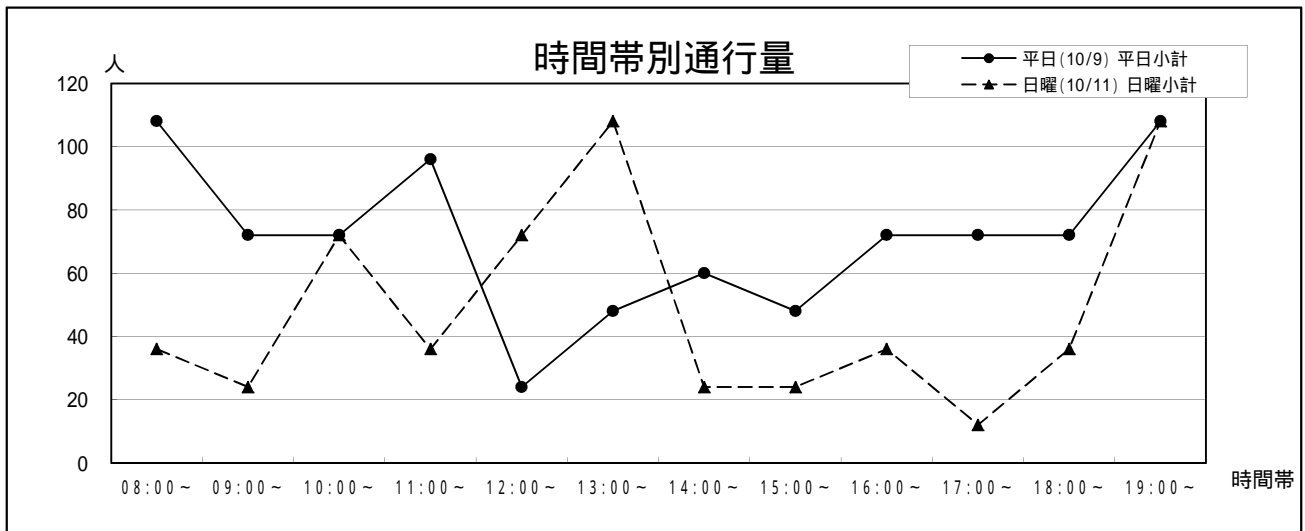
年	平日	日曜	合計	今回調査/ 前回調査	休日調査/ 平日調査
H18	2,901	2,031	4,932	89.89%	70.01%
H19	3,085	2,146	5,231	106.06%	69.56%
H20	2,506	2,235	4,741	90.63%	89.19%
H21	2,615	1,914	4,529	95.53%	73.19%
H22	2,457	2,009	4,466	98.61%	81.77%
H23	3,720	2,964	6,684	149.66%	79.68%
H24	3,048	2,724	5,772	86.36%	89.37%
H25	2,952	3,000	5,952	103.12%	101.63%
H26	3,048	2,844	5,892	98.99%	93.31%
H27	3,156	2,280	5,436	92.26%	72.24%
H28	2,880	1,932	4,812	88.52%	67.08%
H29	2,268	2,064	4,332	90.02%	91.01%
H30	2,760	2,112	4,872	112.47%	76.52%
R1	2,376	2,184	4,560	93.60%	91.92%
R2	1,620	1,596	3,216	70.53%	98.52%



41 スズヤ時計店横（水前寺）

電車通り 水前寺公園	平日(10/9)			日曜(10/11)			合計
			平日小計			日曜小計	
08:00~	60	48	108	0	36	36	144
09:00~	12	60	72	24	0	24	96
10:00~	12	60	72	48	24	72	144
11:00~	12	84	96	24	12	36	132
12:00~	12	12	24	60	12	72	96
13:00~	24	24	48	36	72	108	156
14:00~	36	24	60	0	24	24	84
15:00~	24	24	48	0	24	24	72
16:00~	24	48	72	0	36	36	108
17:00~	36	36	72	0	12	12	84
18:00~	12	60	72	12	24	36	108
19:00~	36	72	108	36	72	108	216
合計	300	552	852	240	348	588	1,440

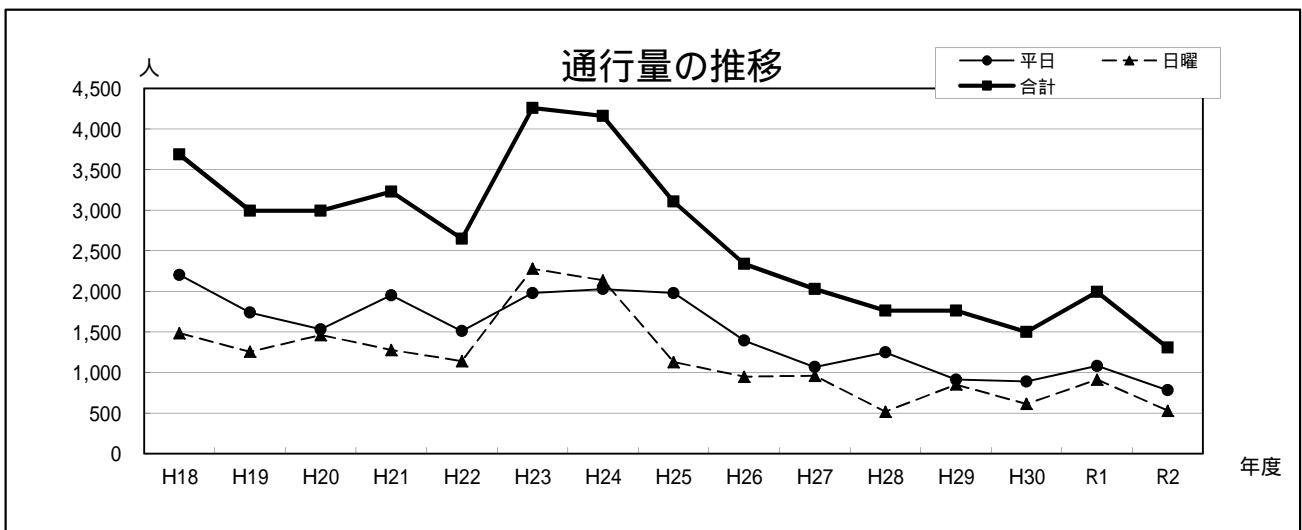
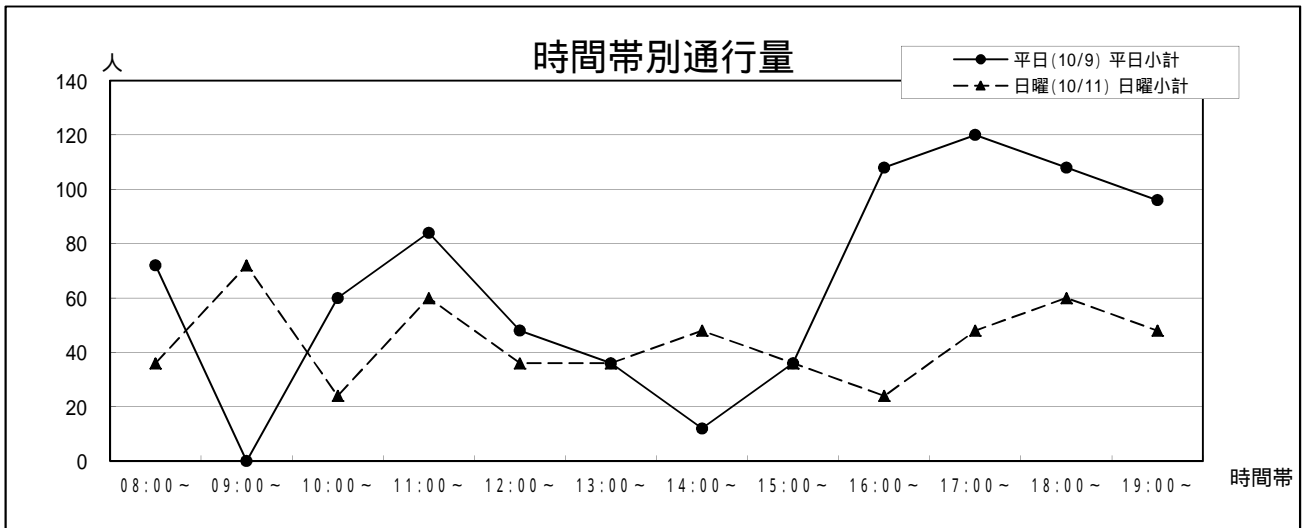
年	平日	日曜	合計	今回調査/ 前回調査	休日調査/ 平日調査
H18	1,535	2,375	3,910	97.31%	154.72%
H19	1,192	882	2,074	53.04%	73.99%
H20	1,114	1,261	2,375	114.51%	113.20%
H21	1,442	1,696	3,138	132.13%	117.61%
H22	1,274	1,038	2,312	73.68%	81.48%
H23	1,296	2,100	3,396	146.89%	162.04%
H24	1,932	2,040	3,972	116.96%	105.59%
H25	1,596	1,524	3,120	78.55%	95.49%
H26	1,980	1,872	3,852	123.46%	94.55%
H27	1,644	1,512	3,156	81.93%	91.97%
H28	1,920	1,536	3,456	109.51%	80.00%
H29	2,112	1,668	3,780	109.38%	78.98%
H30	1,824	1,476	3,300	87.30%	80.92%
R1	1,824	1,920	3,744	113.45%	105.26%
R2	852	588	1,440	38.46%	69.01%



4.2 すえふじ医院前（水前寺）

江津湖方面 電車通り	平日(10/9)			日曜(10/11)			合計
			平日小計			日曜小計	
08:00～	24	48	72	12	24	36	108
09:00～	0	0	0	48	24	72	72
10:00～	36	24	60	0	24	24	84
11:00～	36	48	84	12	48	60	144
12:00～	12	36	48	12	24	36	84
13:00～	12	24	36	12	24	36	72
14:00～	12	0	12	12	36	48	60
15:00～	12	24	36	12	24	36	72
16:00～	12	96	108	12	12	24	132
17:00～	72	48	120	0	48	48	168
18:00～	24	84	108	24	36	60	168
19:00～	48	48	96	12	36	48	144
合計	300	480	780	168	360	528	1,308

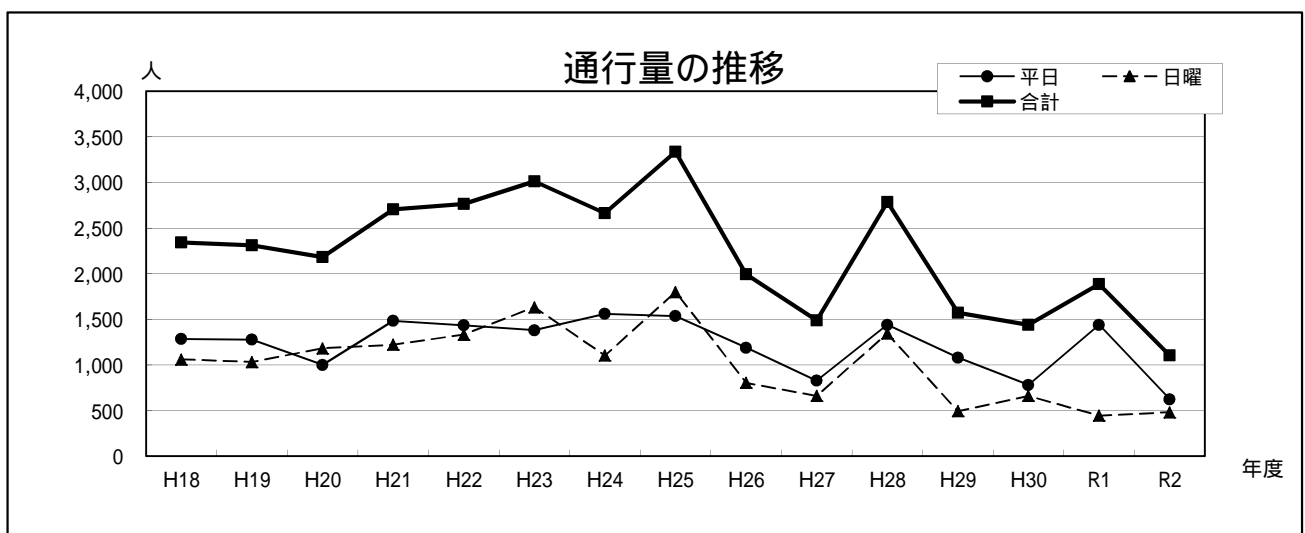
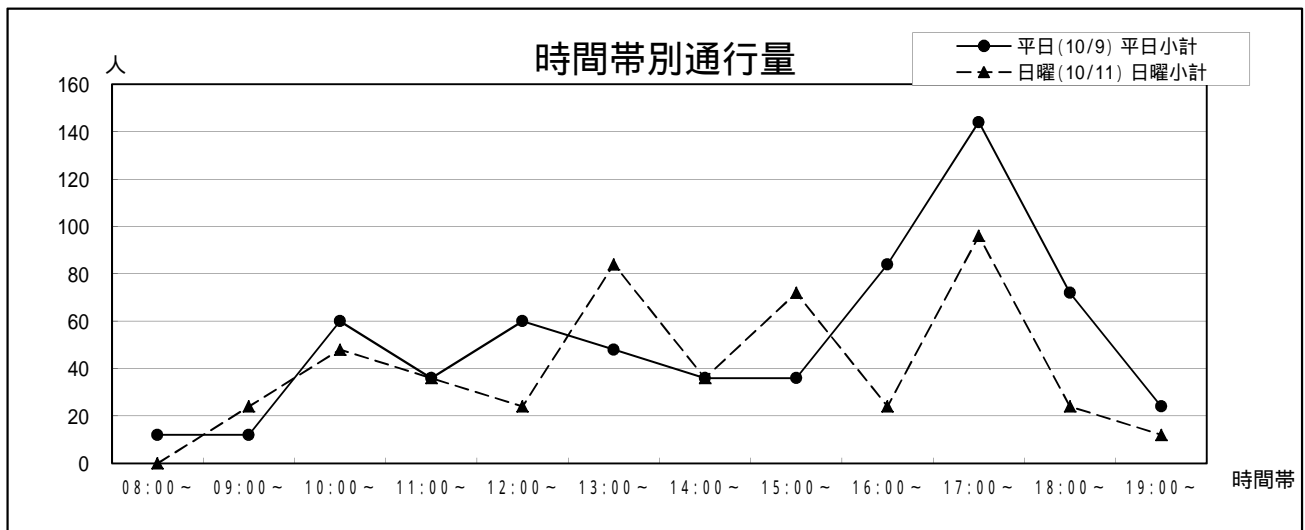
年	平日	日曜	合計	今回調査 / 前回調査	休日調査 / 平日調査
H18	2,203	1,484	3,687	95.72%	67.36%
H19	1,737	1,256	2,993	81.18%	72.31%
H20	1,531	1,461	2,992	99.97%	95.43%
H21	1,952	1,277	3,229	107.92%	65.42%
H22	1,510	1,140	2,650	82.07%	75.50%
H23	1,980	2,280	4,260	160.75%	115.15%
H24	2,028	2,136	4,164	97.75%	105.33%
H25	1,980	1,128	3,108	74.64%	56.97%
H26	1,392	948	2,340	75.29%	68.10%
H27	1,068	960	2,028	86.67%	89.89%
H28	1,248	516	1,764	86.98%	41.35%
H29	912	852	1,764	100.00%	93.42%
H30	888	612	1,500	85.03%	68.92%
R1	1,080	912	1,992	132.80%	84.44%
R2	780	528	1,308	65.66%	67.69%



4.3 肥後銀行楠支店前（武蔵ヶ丘）

九州自動車道 楠	平日(10/9)			日曜(10/11)			合計
			平日小計			日曜小計	
08:00～	0	12	12	0	0	0	12
09:00～	12	0	12	24	0	24	36
10:00～	36	24	60	36	12	48	108
11:00～	12	24	36	24	12	36	72
12:00～	48	12	60	0	24	24	84
13:00～	24	24	48	48	36	84	132
14:00～	12	24	36	12	24	36	72
15:00～	12	24	36	72	0	72	108
16:00～	48	36	84	24	0	24	108
17:00～	108	36	144	84	12	96	240
18:00～	24	48	72	24	0	24	96
19:00～	12	12	24	0	12	12	36
合計	348	276	624	348	132	480	1,104

年	平日	日曜	合計	今回調査/ 前回調査	休日調査/ 平日調査
H18	1,285	1,059	2,344	95.21%	82.41%
H19	1,278	1,032	2,310	98.55%	80.75%
H20	1,001	1,182	2,183	94.50%	118.08%
H21	1,483	1,221	2,704	123.87%	82.33%
H22	1,434	1,331	2,765	102.26%	92.82%
H23	1,380	1,632	3,012	108.93%	118.26%
H24	1,560	1,104	2,664	88.45%	70.77%
H25	1,536	1,800	3,336	125.23%	117.19%
H26	1,188	804	1,992	59.71%	67.68%
H27	828	660	1,488	74.70%	79.71%
H28	1,440	1,344	2,784	187.10%	93.33%
H29	1,080	492	1,572	56.47%	45.56%
H30	780	660	1,440	91.60%	84.62%
R1	1,440	444	1,884	130.83%	30.83%
R2	624	480	1,104	58.60%	76.92%



4.4 ムサシプラザ前（武蔵ヶ丘）

九州自動車道 光の森	平日(10/9)		日曜(10/11)			合計	
			平日小計		日曜小計		
08:00～	12	0	12	60	12	72	84
09:00～	0	0	0	84	48	132	132
10:00～	24	24	48	36	96	132	180
11:00～	24	12	36	12	72	84	120
12:00～	0	48	48	0	48	48	96
13:00～	36	48	84	24	36	60	144
14:00～	24	48	72	0	12	12	84
15:00～	12	12	24	72	36	108	132
16:00～	24	24	48	0	48	48	96
17:00～	0	36	36	48	60	108	144
18:00～	36	60	96	12	60	72	168
19:00～	60	24	84	84	36	120	204
合計	252	336	588	432	564	996	1,584

年	平日	日曜	合計	今回調査 / 前回調査	休日調査 / 平日調査
H18	1,678	1,238	2,916	78.49%	73.78%
H19	1,412	980	2,392	82.03%	69.41%
H20	1,092	1,261	2,353	98.37%	115.48%
H21	1,542	1,208	2,750	116.87%	78.34%
H22	1,220	1,041	2,261	82.22%	85.33%
H23	1,308	1,932	3,240	143.30%	147.71%
H24	1,572	1,404	2,976	91.85%	89.31%
H25	1,344	1,848	3,192	107.26%	137.50%
H26	816	900	1,716	53.76%	110.29%
H27	900	840	1,740	101.40%	93.33%
H28	1,980	1,620	3,600	206.90%	81.82%
H29	2,064	564	2,628	73.00%	27.33%
H30	912	936	1,848	70.32%	102.63%
R1	1,368	516	1,884	101.95%	37.72%
R2	588	996	1,584	84.08%	169.39%

