

令和3年度
商店街通行量調査
結果報告書

令和4年（2022年）1月

熊本市・熊本商工会議所

I. 調査の概要

1. 調査日時

① 令和3年（2021年）10月15日（金）

② 令和3年（2021年）10月17日（日）

各日午前8時～午後8時の12時間

2. 調査地点

（1）調査地点数

市内主要商店街45地点

（中心商店街32地点＋熊本駅・地域商店街13地点）

※調査地点の詳細は「3. 調査地点一覧」をご参照ください。

（2）調査地点の追加・調査地点名の変更

（調査地点の追加）

地点No.37 「アミュプラザくまもと前」

（調査地点名の変更）

地点No.29

「坂梨カメラ前」⇒「坂梨写真機店前」

地点No.7

「サクラマチクマモト～（仮称）花畑広場」⇒「サクラマチクマモト～花畑広場」

地点No.8

「（仮称）花畑広場～新市街」⇒「花畑広場～新市街」

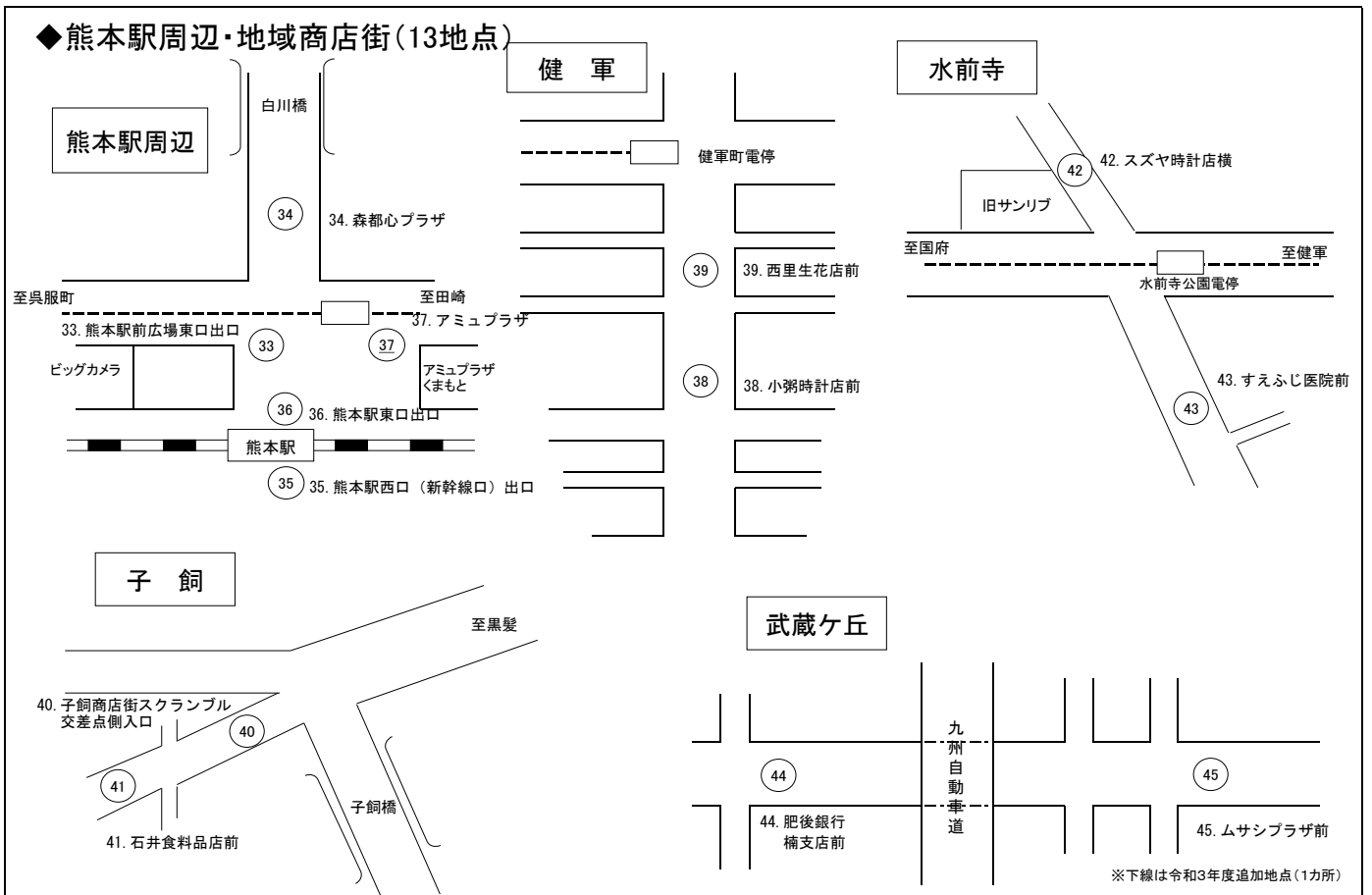
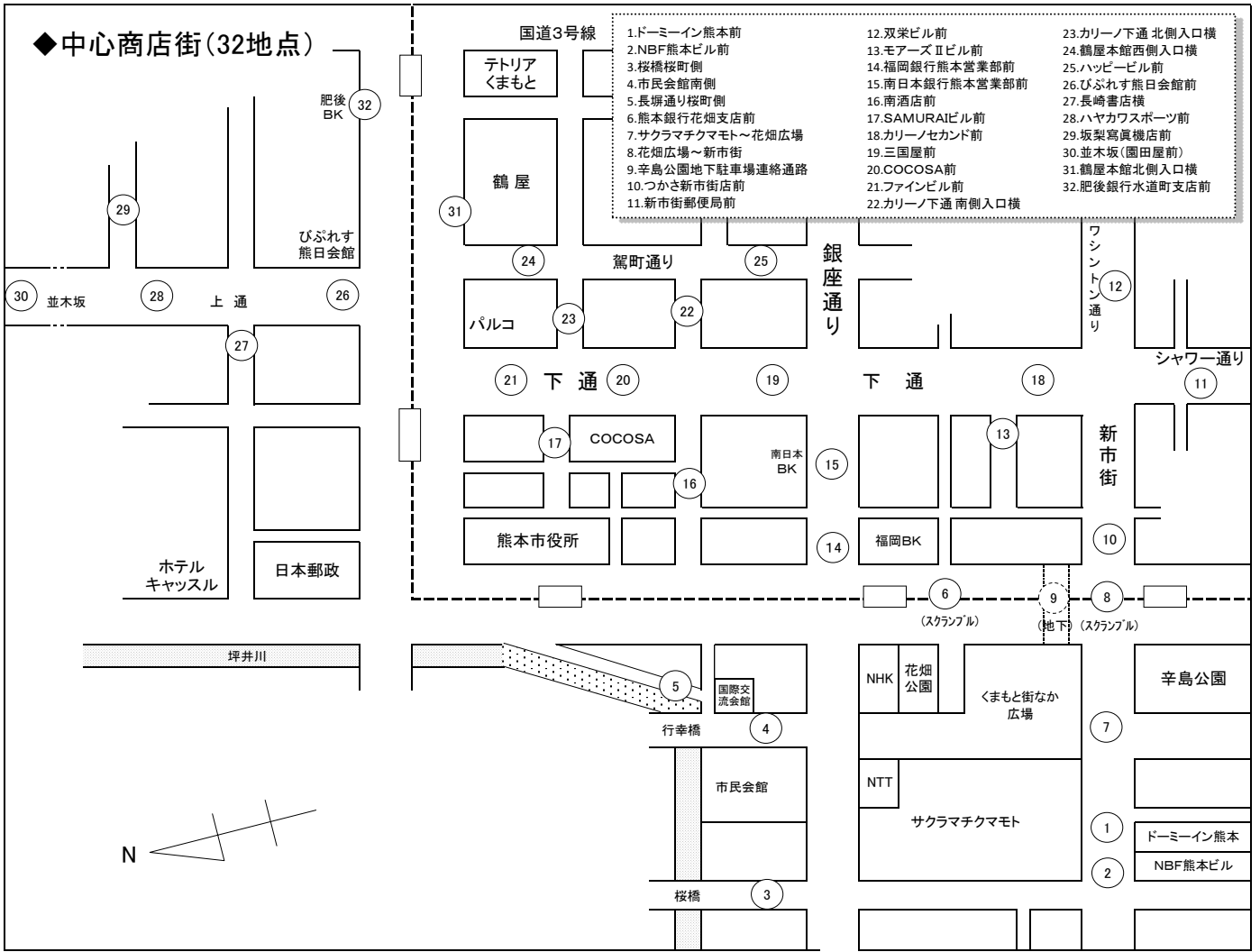
地点No.10

「旧パチンコプラザ前」⇒「つかさ新市街店前」

3. 令和3年度調査地点一覧

地点No.	町名 (通名)	調査地点
1	桜町	ドーミーイン熊本前
2	桜町	NBF熊本ビル前
3	桜町	桜橋桜町側
4	桜町	市民会館南側
5	桜町	長堀通り桜町側
6	桜町	熊本銀行花畑支店前 ※スクランブル交差点
7	桜町	サクラマチクマモト～花畑広場
8	新市街	花畑広場～新市街 ※スクランブル交差点
9	〃	辛島公園地下駐車場連絡通路
10	〃	つかさ新市街店前
11	シャワー通り	新市街郵便局前
12	ワシントン通り	双栄ビル前
13	プールスコート	モアーズⅡビル前
14	桜町	福岡銀行熊本営業部前
15	銀座通り	南日本銀行熊本営業部前
16	城見町通り	南酒店前
17	市庁舎通り	SAMURAIビル前
18	下通	カリーノセカンド前
19	〃	三国屋前
20	〃	COCOSA前
21	〃	ファインビル前
22	安政町	カリーノ下通 南側入口横
23	下通	カリーノ下通 北側入口横
24	駕町通り	鶴屋本館西側入口横
25	〃	ハッピービル前
26	上通	びぶれす熊日会館前
27	〃	長崎書店横
28	〃	ハヤカワスポーツ前
29	〃	坂梨写真機店前
30	〃	並木坂 (園田屋前)
31	水道町	鶴屋本館北側入口横
32	〃	肥後銀行水道町支店前
中心商店街 計32地点		
33	熊本駅周辺	熊本駅前広場東口出口
34	〃	森都心プラザ前
35	〃	熊本駅西口 (新幹線口) 出口
36	〃	熊本駅東口出口
37	〃	アミュプラザくまもと前
38	健軍商店街	小粥時計店前
39	〃	西里生花店前
40	子飼商店街	子飼商店街スクランブル交差点側入口
41	〃	石井食料品店前
42	水前寺	スズヤ時計店横
43	〃	すえふじ医院前
44	武蔵ヶ丘	肥後銀行楠支店前
45	〃	ムサシプラザ前
熊本駅・地域商店街 計13地点		
合計 45地点		

4. 調査地点図



※下線は令和3年度追加地点(1カ所)

II. 調査結果

1. 調査結果の概要

(1) 調査結果の前提

商店街通行量調査は、中心商店街及び熊本駅周辺・地域商店街の45地点を通過する歩行者等を行方別別に計測したものであり、同一歩行者等が近接した各調査地点を通過する場合や折り返して同じ調査地点を再び通過する場合は、調査地点においてそれぞれ1人として計測している。

そのため、各調査地点の歩行者等を合算している全体の通行量人数については、実質的な歩行者等の人数ではなく、あくまでも管内商店街の歩行者等通行量を概略的に現す指標である。

※平成23年度から調査時期及び計測方法を変更しているため、平成22年度以前の調査結果との単純な比較はできない。

(2) 調査日の天候

調査日	天候の概要	参考：前回調査時の天候
【平日】 令和3年 10月15日（金）	天 気：晴 最高気温：29.6℃（対前回比 +2.8℃） 最低気温：17.0℃（対前回比 -1.8℃） 湿 度：66%（対前回比 +3%）	令和2年10月09日（金） 天 気：曇時々晴 最高気温：26.8℃ 最低気温：18.8℃ 湿 度：63%
【休日】 令和3年 10月17日（日）	天 気：晴時々曇 最高気温：23.7℃（対前回比 -4.2℃） 最低気温：14.1℃（対前回比 -4.9℃） 湿 度：62%（対前回比 -8%）	令和2年10月11日（日） 天 気：晴時々曇 最高気温：27.9℃ 最低気温：19.0℃ 湿 度：70%

※気象庁HP（熊本地方気象台）

(3) 前回調査（令和2年（2020年）10月）以降の主な動き

- 「アミュプラザくまもと」オープン（令和3年（2021年）4月23日）
- 熊本城特別公開第3弾開始（令和3年（2021年）6月28日）
- 花畑広場供用開始（令和3年（2021年）11月13日）

2. 調査結果

(1) 全体の通行量 44地点合計（令和3年度から追加の1地点を除く）

項目	令和元年度	令和2年度	令和3年度	増減率	
				対前年度比	対前々年度（コロナ前）比
平日	433,296	303,216	345,912	+14.08%	△20.17%
日曜	486,732	324,564	362,406	+11.66%	△25.54%
合計	920,028	627,780	708,318	+12.83%	△23.01%

(2) 商店街の通行量の内訳

① 中心商店街の通行量（32地点）

項目	令和元年度	令和2年度	令和3年度	増減率	
				対前年度比	対前々年度（コロナ前）比
平日	346,416	250,398	278,046	+11.04%	△19.74%
日曜	410,316	277,728	290,826	+4.72%	△29.12%
合計	756,732	528,126	568,872	+7.72%	△24.83%

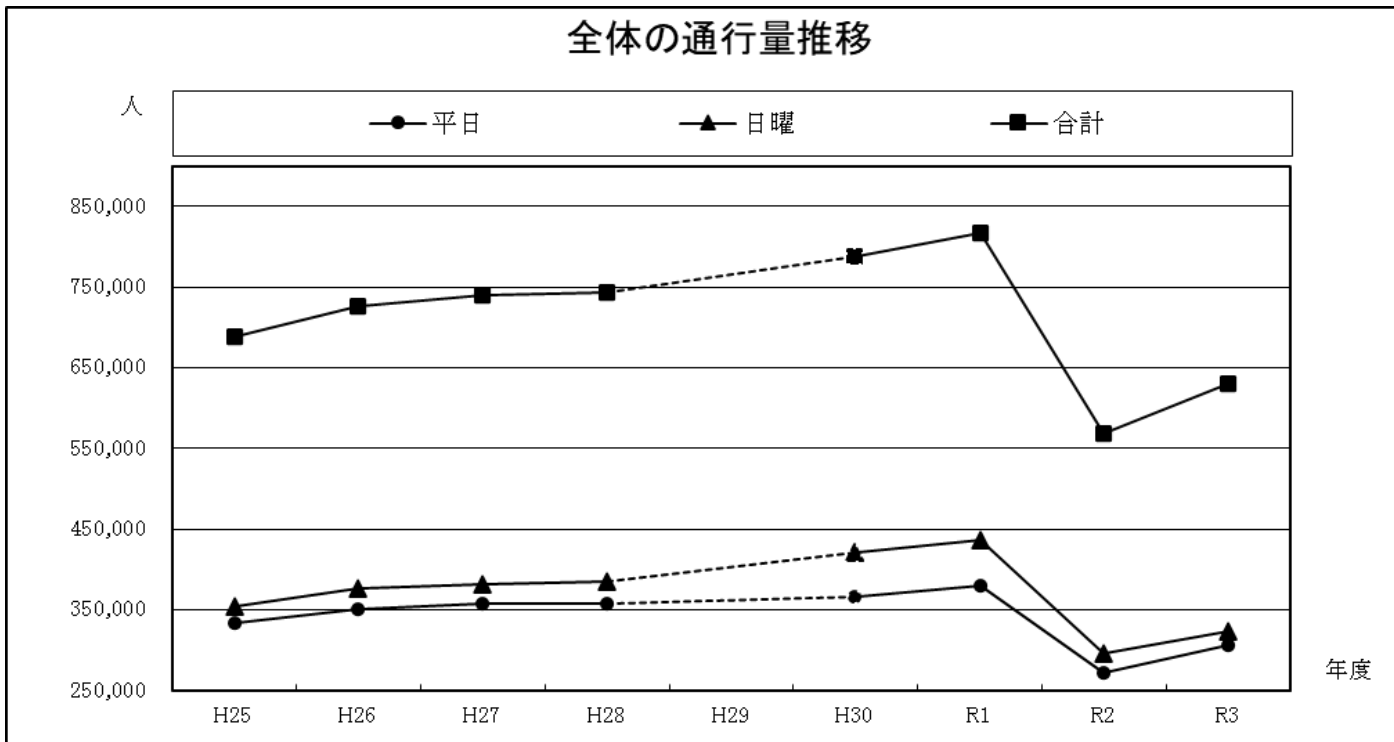
② 熊本駅周辺の通行量（4地点）（令和3年度から追加の1地点を除く）

項目	令和元年度	令和2年度	令和3年度	増減率	
				対前年度比	対前々年度（コロナ前）比
平日	64,776	37,878	48,354	+27.66%	△25.35%
日曜	59,352	33,984	56,760	+67.02%	△4.37%
合計	124,128	71,862	105,114	+46.27%	△15.32%

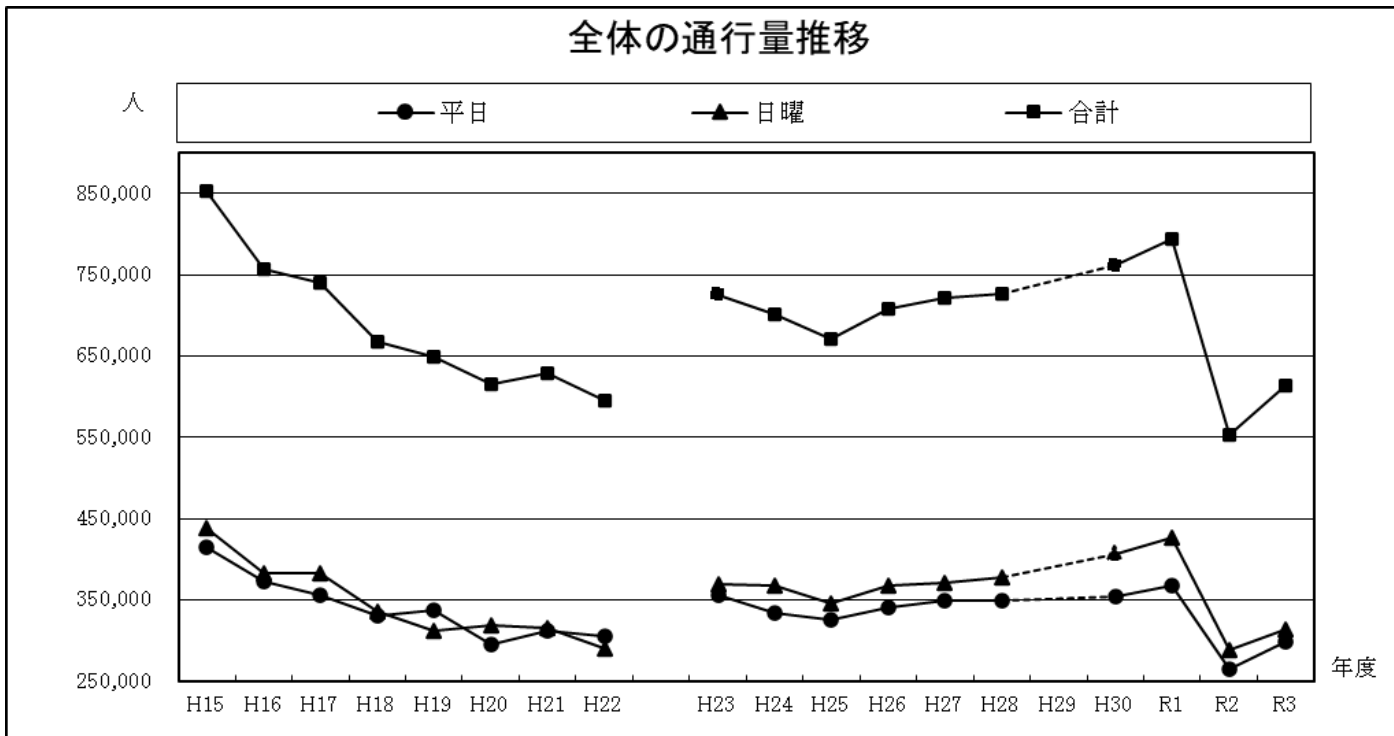
③ 地域商店街の通行量（8地点） 健軍・子飼・水前寺・武蔵ヶ丘の各2地点

項目	令和元年度	令和2年度	令和3年度	増減率	
				対前年度比	対前々年度（コロナ前）比
平日	22,104	14,940	19,512	+30.60%	△11.73%
日曜	17,064	12,852	14,820	+15.31%	△13.15%
合計	39,168	27,792	34,332	+23.53%	△12.35%

<令和元年度以降新たに追加した地点を除く 37 地点合計の推移>



<平成 25 年以降に新たに追加した「熊本駅西口(新幹線口)出口」を除く 36 地点合計の推移>



※1 平成 22 年度までは 8 月調査。平成 23 年度から 10 月調査。

※2 平成 22 年度までは 12 時間連続計測。平成 23 年度から各時間 5 分計測 (通行量は計測値に 12 を乗じた値)。

※3 平成 29 年度は大型イベント (夢まちランド) の影響があるため、経年比較に含めない。

3. 地区別概要（前年度との比較）

（1）中心商店街の地区別概要

①桜町周辺地区（調査地点1～7、14）

No.	調査地点	令和2年度（人）			令和3年度（人）			対前年度比増減率（％）		
		平日	日曜	合計	平日	日曜	合計	平日	日曜	合計
1	ドーマーイン熊本前	1,668	1,218	2,886	2,088	1,260	3,348	25.18	3.45	16.01
2	NBF熊本ビル前	2,700	2,592	5,292	3,492	3,948	7,440	29.33	52.31	40.59
3	桜橋桜町側	1,782	1,506	3,288	2,016	1,308	3,324	13.13	△ 13.15	1.09
4	市民会館南側	2,208	3,600	5,808	3,876	3,132	7,008	75.54	△ 13.00	20.66
5	長堀通り桜町側	2,028	2,232	4,260	2,976	2,436	5,412	46.75	9.14	27.04
6	熊本銀行花畑支店前	3,318	2,946	6,264	3,300	2,952	6,252	△ 0.54	0.20	△ 0.19
7	サクラマチクマモト～花畑広場	6,834	4,188	11,022	9,552	9,384	18,936	39.77	124.07	71.80
14	福岡銀行熊本営業部前	4,788	3,072	7,860	5,028	3,492	8,520	5.01	13.67	8.40
小計		25,326	21,354	46,680	32,328	27,912	60,240	27.65	30.71	29.05

②新市街及び新市街周辺地区（調査地点8～12）

No.	調査地点	令和2年度（人）			令和3年度（人）			対前年度比増減率（％）		
		平日	日曜	合計	平日	日曜	合計	平日	日曜	合計
8	花畑広場～新市街	9,486	13,104	22,590	12,960	14,580	27,540	36.62	11.26	21.91
9	辛島公園地下駐車場連絡通路	2,436	2,208	4,644	780	528	1,308	△ 67.98	△ 76.09	△ 71.83
10	つかさ新市街店前	12,540	15,456	27,996	14,364	16,668	31,032	14.55	7.84	10.84
11	新市街郵便局前	4,512	3,516	8,028	5,328	3,720	9,048	18.09	5.80	12.71
12	双栄ビル前	3,156	2,436	5,592	4,428	3,264	7,692	40.30	33.99	37.55
小計		32,130	36,720	68,850	37,860	38,760	76,620	17.83	5.56	11.29

③下通及び下通周辺地区（調査地点13、15～25）

No.	調査地点	令和2年度（人）			令和3年度（人）			対前年度比増減率（％）		
		平日	日曜	合計	平日	日曜	合計	平日	日曜	合計
13	モアーズⅡビル前	2,520	2,064	4,584	2,364	2,052	4,416	△ 6.19	△ 0.58	△ 3.66
15	南日本銀行熊本営業部前	5,748	3,552	9,300	8,148	4,392	12,540	41.75	23.65	34.84
16	南酒店前	5,448	4,440	9,888	6,096	4,764	10,860	11.89	7.30	9.83
17	SAMURAIビル前	5,532	3,324	8,856	5,424	3,672	9,096	△ 1.95	10.47	2.71
18	カーリーノセカンド前	18,120	20,676	38,796	21,432	27,312	48,744	18.28	32.10	25.64
19	三国屋前	18,930	25,566	44,496	20,838	26,310	47,148	10.08	2.91	5.96
20	COCOSA前	21,036	29,292	50,328	22,644	30,180	52,824	7.64	3.03	4.96
21	ファインビル前	19,950	26,904	46,854	20,166	26,292	46,458	1.08	△ 2.27	△ 0.85
22	カーリーノ下通 南側入口横	6,804	6,348	13,152	7,308	7,320	14,628	7.41	15.31	11.22
23	カーリーノ下通 北側入口横	11,064	12,480	23,544	12,072	11,160	23,232	9.11	△ 10.58	△ 1.33
24	鶴屋本館西側入口横	9,420	10,044	19,464	5,016	4,368	9,384	△ 46.75	△ 56.51	△ 51.79
25	ハッピービル前	5,460	4,992	10,452	6,624	5,940	12,564	21.32	18.99	20.21
小計		130,032	149,682	279,714	138,132	153,762	291,894	6.23	2.73	4.35

④上通及び上通周辺地区（調査地点26～30）

No.	調査地点	令和2年度（人）			令和3年度（人）			対前年度比増減率（％）		
		平日	日曜	合計	平日	日曜	合計	平日	日曜	合計
26	びぶれす熊日会館前	17,790	25,608	43,398	19,182	24,228	43,410	7.82	△ 5.39	0.03
27	長崎書店横	2,280	2,904	5,184	2,628	2,232	4,860	15.26	△ 23.14	△ 6.25
28	ハヤカワスポーツ前	14,964	16,344	31,308	16,644	18,864	35,508	11.23	15.42	13.42
29	坂梨寫眞機店前	3,264	2,280	5,544	3,936	3,348	7,284	20.59	46.84	31.39
30	並木坂（園田屋前）	9,108	8,376	17,484	10,080	8,544	18,624	10.67	2.01	6.52
小計		47,406	55,512	102,918	52,470	57,216	109,686	10.68	3.07	6.58

⑤水道町周辺地区（調査地点31～32）

No.	調査地点	令和2年度（人）			令和3年度（人）			対前年度比増減率（％）		
		平日	日曜	合計	平日	日曜	合計	平日	日曜	合計
31	鶴屋本館北側入口横	10,464	10,860	21,324	12,780	10,404	23,184	22.13	△ 4.20	8.72
32	肥後銀行水道町支店前	5,040	3,600	8,640	4,476	2,772	7,248	△ 11.19	△ 23.00	△ 16.11
小計		15,504	14,460	29,964	17,256	13,176	30,432	11.30	△ 8.88	1.56

(2) 熊本駅周辺・地域商店街の地区別概要

①熊本駅周辺地区（調査地点33～36）

No.	調査地点	令和2年度（人）			令和3年度（人）			対前年度比増減率（％）		
		平日	日曜	合計	平日	日曜	合計	平日	日曜	合計
33	熊本駅前広場東口出口	10,362	8,856	19,218	14,946	20,100	35,046	44.24	126.96	82.36
34	森都心プラザ前	3,780	2,916	6,696	5,964	4,236	10,200	57.78	45.27	52.33
35	熊本駅西口（新幹線口）出口	7,632	8,136	15,768	8,124	9,576	17,700	6.45	17.70	12.25
36	熊本駅東口出口	16,104	14,076	30,180	19,320	22,848	42,168	19.97	62.32	39.72
	小計	37,878	33,984	71,862	48,354	56,760	105,114	27.66	67.02	46.27

②健軍地区（調査地点38～39）

No.	調査地点	令和2年度（人）			令和3年度（人）			対前年度比増減率（％）		
		平日	日曜	合計	平日	日曜	合計	平日	日曜	合計
38	小粥時計店前	3,840	3,372	7,212	4,800	3,612	8,412	25.00	7.12	16.64
39	西里生花店前	3,888	3,204	7,092	5,172	3,756	8,928	33.02	17.23	25.89
	小計	7,728	6,576	14,304	9,972	7,368	17,340	29.04	12.04	21.22

③子飼地区（調査地点40～41）

No.	調査地点	令和2年度（人）			令和3年度（人）			対前年度比増減率（％）		
		平日	日曜	合計	平日	日曜	合計	平日	日曜	合計
40	子飼商店街スクランブル交差点側入口	2,748	2,088	4,836	2,820	1,680	4,500	2.62	△ 19.54	△ 6.95
41	石井食料品店前	1,620	1,596	3,216	1,644	1,656	3,300	1.48	3.76	2.61
	小計	4,368	3,684	8,052	4,464	3,336	7,800	2.20	△ 9.45	△ 3.13

④水前寺地区（調査地点42～43）

No.	調査地点	令和2年度（人）			令和3年度（人）			対前年度比増減率（％）		
		平日	日曜	合計	平日	日曜	合計	平日	日曜	合計
42	スズヤ時計店横	852	588	1,440	1,128	912	2,040	32.39	55.10	41.67
43	すえふじ医院前	780	528	1,308	1,680	1,008	2,688	115.38	90.91	105.50
	小計	1,632	1,116	2,748	2,808	1,920	4,728	72.06	72.04	72.05

⑤武蔵ヶ丘地区（調査地点44～45）

No.	調査地点	令和2年度（人）			令和3年度（人）			対前年度比増減率（％）		
		平日	日曜	合計	平日	日曜	合計	平日	日曜	合計
44	肥後銀行楠支店前	624	480	1,104	1,032	1,092	2,124	65.38	127.50	92.39
45	ムサンプラザ前	588	996	1,584	1,236	1,104	2,340	110.20	10.84	47.73
	小計	1,212	1,476	2,688	2,268	2,196	4,464	87.13	48.78	66.07

4. 各地点の調査結果と令和2年度調査結果との比較

No.	町名(通名)	調査地点	令和2年度 (単位:人)			令和3年度 (単位:人)			前年度比較					
			平日	日曜	合計	平日	日曜	合計	平日		日曜		合計	
									増減人数	増減率	増減人数	増減率	増減人数	増減率
1	桜町	ドーミーイン熊本前	1,668	1,218	2,886	2,088	1,260	3,348	+420	25.18 %	+42	3.45 %	+462	16.01 %
2	桜町	NBF熊本ビル前	2,700	2,592	5,292	3,492	3,948	7,440	+792	29.33 %	+1,356	52.31 %	+2,148	40.59 %
3	桜町	桜橋桜町側	1,782	1,506	3,288	2,016	1,308	3,324	+234	13.13 %	△ 198	△ 13.15 %	+36	1.09 %
4	桜町	市民会館南側	2,208	3,600	5,808	3,876	3,132	7,008	+1,668	75.54 %	△ 468	△ 13.00 %	+1,200	20.66 %
5	桜町	長堀通り桜町側	2,028	2,232	4,260	2,976	2,436	5,412	+948	46.75 %	+204	9.14 %	+1,152	27.04 %
6	西銀座通り	熊本銀行花畑支店前(スクランブル交差点)	3,318	2,946	6,264	3,300	2,952	6,252	△ 18	△ 0.54 %	+6	0.20 %	△ 12	△ 0.19 %
7	桜町	サクラマチクマモト～花畑広場	6,834	4,188	11,022	9,552	9,384	18,936	+2,718	39.77 %	+5,196	124.07 %	+7,914	71.80 %
8	新市街	花畑広場～新市街(スクランブル交差点)	9,486	13,104	22,590	12,960	14,580	27,540	+3,474	36.62 %	+1,476	11.26 %	+4,950	21.91 %
9	新市街	辛島公園地下駐車場連絡通路	2,436	2,208	4,644	780	528	1,308	△ 1,656	△ 67.98 %	△ 1,680	△ 76.09 %	△ 3,336	△ 71.83 %
10	新市街	つかさ新市街店前	12,540	15,456	27,996	14,364	16,668	31,032	+1,824	14.55 %	+1,212	7.84 %	+3,036	10.84 %
11	シャワー通り	新市街郵便局前	4,512	3,516	8,028	5,328	3,720	9,048	+816	18.09 %	+204	5.80 %	+1,020	12.71 %
12	ワシントン通り	双栄ビル前	3,156	2,436	5,592	4,428	3,264	7,692	+1,272	40.30 %	+828	33.99 %	+2,100	37.55 %
13	プールのコート	モアーズⅡビル前	2,520	2,064	4,584	2,364	2,052	4,416	△ 156	△ 6.19 %	△ 12	△ 0.58 %	△ 168	△ 3.66 %
14	桜町	福岡銀行熊本営業部前	4,788	3,072	7,860	5,028	3,492	8,520	+240	5.01 %	+420	13.67 %	+660	8.40 %
15	銀座通り	南日本銀行熊本営業部前	5,748	3,552	9,300	8,148	4,392	12,540	+2,400	41.75 %	+840	23.65 %	+3,240	34.84 %
16	城見町通り	南酒店前	5,448	4,440	9,888	6,096	4,764	10,860	+648	11.89 %	+324	7.30 %	+972	9.83 %
17	市庁舎通り	SAMURAIビル前	5,532	3,324	8,856	5,424	3,672	9,096	△ 108	△ 1.95 %	+348	10.47 %	+240	2.71 %
18	下 通	カリノセカンド前	18,120	20,676	38,796	21,432	27,312	48,744	+3,312	18.28 %	+6,636	32.10 %	+9,948	25.64 %
19	下 通	三国屋前	18,930	25,566	44,496	20,838	26,310	47,148	+1,908	10.08 %	+744	2.91 %	+2,652	5.96 %
20	下 通	COCOSA前	21,036	29,292	50,328	22,644	30,180	52,824	+1,608	7.64 %	+888	3.03 %	+2,496	4.96 %
21	下 通	ファインビル前	19,950	26,904	46,854	20,166	26,292	46,458	+216	1.08 %	△ 612	△ 2.27 %	△ 396	△ 0.85 %
22	安政町	カリノ下通 南側入口横	6,804	6,348	13,152	7,308	7,320	14,628	+504	7.41 %	+972	15.31 %	+1,476	11.22 %
23	下 通	カリノ下通 北側入口横	11,064	12,480	23,544	12,072	11,160	23,232	+1,008	9.11 %	△ 1,320	△ 10.58 %	△ 312	△ 1.33 %
24	駕町通り	鶴屋本館西側入口横	9,420	10,044	19,464	5,016	4,368	9,384	△ 4,404	△ 46.75 %	△ 5,676	△ 56.51 %	△ 10,080	△ 51.79 %
25	駕町通り	ハッピービル前	5,460	4,992	10,452	6,624	5,940	12,564	+1,164	21.32 %	+948	18.99 %	+2,112	20.21 %
26	上 通	びふれす熊日会館前	17,790	25,608	43,398	19,182	24,228	43,410	+1,392	7.82 %	△ 1,380	△ 5.39 %	+12	0.03 %
27	上 通	長崎書店横	2,280	2,904	5,184	2,628	2,232	4,860	+348	15.26 %	△ 672	△ 23.14 %	△ 324	△ 6.25 %
28	上 通	ハヤカワスポーツ前	14,964	16,344	31,308	16,644	18,864	35,508	+1,680	11.23 %	+2,520	15.42 %	+4,200	13.42 %
29	上 通	坂梨寫真機店前	3,264	2,280	5,544	3,936	3,348	7,284	+672	20.59 %	+1,068	46.84 %	+1,740	31.39 %
30	上 通	並木坂(園田屋前)	9,108	8,376	17,484	10,080	8,544	18,624	+972	10.67 %	+168	2.01 %	+1,140	6.52 %
31	水道町	鶴屋本館北側入口横	10,464	10,860	21,324	12,780	10,404	23,184	+2,316	22.13 %	△ 456	△ 4.20 %	+1,860	8.72 %
32	水道町	肥後銀行水道町支店前	5,040	3,600	8,640	4,476	2,772	7,248	△ 564	△ 11.19 %	△ 828	△ 23.00 %	△ 1,392	△ 16.11 %
中心部小計(1～32)			250,398	277,728	528,126	278,046	290,826	568,872	+27,648	11.04 %	+13,098	4.72 %	+40,746	7.72 %
33	熊本駅周辺	熊本駅前広場東口出口	10,362	8,856	19,218	14,946	20,100	35,046	+4,584	44.24 %	+11,244	126.96 %	+15,828	82.36 %
34	熊本駅周辺	森都心プラザ前	3,780	2,916	6,696	5,964	4,236	10,200	+2,184	57.78 %	+1,320	45.27 %	+3,504	52.33 %
35	熊本駅周辺	熊本駅西口(新幹線口)出口	7,632	8,136	15,768	8,124	9,576	17,700	+492	6.45 %	+1,440	17.70 %	+1,932	12.25 %
36	熊本駅周辺	熊本駅東口出口	16,104	14,076	30,180	19,320	22,848	42,168	+3,216	19.97 %	+8,772	62.32 %	+11,988	39.72 %
37	熊本駅周辺	アミュプラザくまもと前				6,540	8,580	15,120						
38	健軍商店街	小粥時計店前	3,840	3,372	7,212	4,800	3,612	8,412	+960	25.00 %	+240	7.12 %	+1,200	16.64 %
39	健軍商店街	西里生花店前	3,888	3,204	7,092	5,172	3,756	8,928	+1,284	33.02 %	+552	17.23 %	+1,836	25.89 %
40	子飼商店街	子飼商店街スクランブル交差点側入口	2,748	2,088	4,836	2,820	1,680	4,500	+72	2.62 %	△ 408	△ 19.54 %	△ 336	△ 6.95 %
41	子飼商店街	石井食料品店前	1,620	1,596	3,216	1,644	1,656	3,300	+24	1.48 %	+60	3.76 %	+84	2.61 %
42	水前寺	スズヤ時計店横	852	588	1,440	1,128	912	2,040	+276	32.39 %	+324	55.10 %	+600	41.67 %
43	水前寺	すえふじ医院前	780	528	1,308	1,680	1,008	2,688	+900	115.38 %	+480	90.91 %	+1,380	105.50 %
44	武蔵ヶ丘	肥後銀行楠支店前	624	480	1,104	1,032	1,092	2,124	+408	65.38 %	+612	127.50 %	+1,020	92.39 %
45	武蔵ヶ丘	ムサンブラザ前	588	996	1,584	1,236	1,104	2,340	+648	110.20 %	+108	10.84 %	+756	47.73 %
周辺部小計(33～45)			52,818	46,836	99,654	74,406	80,160	154,566	+21,588	40.87 %	+33,324	71.15 %	+54,912	55.10 %
合計(1～45)			303,216	324,564	627,780	352,452	370,986	723,438	+49,236	16.24 %	+46,422	14.30 %	+95,658	15.24 %

5. 過去の調査結果一覧(平日)

(単位:人)

NO	町名(通名)	調査地点	昭和53年 (8/18)	昭和54年 (8/17)	昭和55年 (9/5)	昭和56年 (8/21)	昭和57年 (8/20)	昭和58年 (8/19)	昭和59年 (8/17)	昭和60年 (8/23)	昭和61年 (8/22)	昭和62年 (8/21)	昭和63年 (8/19)	平成元年 (8/18)	平成2年 (8/17)	平成3年 (8/23)	平成4年 (8/21)	平成5年 (8/27)	平成6年 (8/19)	平成7年 (8/18)	平成8年 (8/23)	平成9年 (8/22)	
1	桜町	ドーミーイン熊本前																					
2	桜町	NBF熊本ビル前																					
3	桜町	桜橋桜町側																					
4	桜町	市民会館南側																					
5	桜町	長堀通り桜町側																					
6	西銀座通り	熊本銀行花畑支店前(スクランブル交差点)	12,046	11,660	9,339	10,240	10,106	8,849	7,874	7,557	7,530	7,070	7,381	7,521	6,432	6,430	6,785	7,125	5,699	5,317	5,604	4,952	
7	桜町	サクラマチクマモト～花畑広場	15,278	15,945	11,424	20,088	21,893	20,554	22,478	18,986	17,665	22,369	16,737	16,674	18,247	17,556	14,516	14,443	7,656	9,601	6,845	7,727	
8	新市街	花畑広場～新市街(スクランブル交差点)	17,806	19,218	17,898	24,311	25,001	25,661	26,471	21,524	24,336	21,097	18,306	21,218	22,458	16,465	16,842	19,979	8,402	14,508	13,243	13,952	
9	新市街	幸島公園地下駐車場連絡通路																		8,991	7,890	9,429	
10	新市街	つかさ新市街店前	19,287	20,762	16,816	26,472	29,783	26,864	28,076	25,444	26,791	22,901	23,681	24,441	25,360	21,636	18,791	21,366	20,212	22,338	22,793	24,895	
11	シャワー通り	新市街郵便局前										5,210	6,971	6,556	6,194	7,299	7,114	7,155	5,521	6,451	6,876	7,443	
12	ワシントン通り	双栄ビル前												2,990	2,829	2,732	2,828	2,626	3,328	2,989	3,210	3,661	
13	プールスコート	モアーズIIビル前																4,957	4,407	4,946	4,539	4,730	
14	桜町	福岡銀行熊本営業部前																					
15	銀座通り	南日本銀行熊本営業部前	10,506	9,509	11,732	13,486	11,032	13,545	12,885	13,300	13,596	14,666	15,250	14,034	15,384	14,220	14,743	16,354	12,766	13,442	15,073	14,179	
16	城見町通り	南酒店前	7,473	9,026	11,988	11,714	10,754	10,083	9,829	9,900	9,254	10,052	9,824	11,492	11,046	12,018	12,723	12,396	10,271	11,253	11,119	10,467	
17	市庁舎通り	SAMURAIビル前																7,550	6,683	6,474	8,128	7,099	
18	下 通	カーリーノセカンド前	19,770	23,207	19,477	28,766	28,667	29,826	32,647	28,300	30,737	29,041	31,756	29,833	29,977	26,148	31,861	25,689	28,338	28,026	28,897	31,702	
19	下 通	三国屋前	39,297	41,181	32,950	39,010	39,036	42,447	47,669	40,487	40,574	40,255	40,018	39,242	41,748	38,548	42,451	37,901	37,895	40,214	37,321	39,946	
20	下 通	COCOSA前	43,014	44,010	35,574	49,006	40,553	44,069	43,155	42,597	46,132	46,725	45,132	47,195	50,356	47,167	56,602	45,729	36,918	43,679	39,097	45,138	
21	下 通	ファイビル前	40,574	40,134	31,537	39,430	35,127	37,040	36,291	31,307	37,033	38,701	37,797	38,718	41,142	45,158	42,391	36,738	38,900	41,091	37,014	39,820	
22	安政町	カーリーノ下通 南側入口横	12,383	13,177	13,119	8,163	12,628	12,758	13,591	14,829	14,846	14,232	13,833	15,110	14,268	15,028	10,928	13,300	11,025	13,368	13,251	12,472	
23	下 通	カーリーノ下通 北側入口横	19,995	16,822	16,171	18,567	18,442	18,478	17,860	20,261	17,587	18,847	19,495	17,111	17,125	22,768	17,047	14,746	14,358	22,412	22,127	17,298	
24	駕町通り	鶴屋本館西側入口横	28,199	19,481	22,877	23,446	24,213	24,448	25,637	30,331	25,147	24,741	23,072	25,129	25,158	22,191	21,223	21,372	14,275	14,095	17,412	18,332	
25	駕町通り	ハッピービル前																6,566	5,987	10,487	7,217	7,314	
26	上 通	びぶれす熊日会館前	32,209	31,160	26,791	33,246	32,241	27,103	30,801	29,894	31,184	33,564	32,089	32,964	35,227	34,985	35,406	34,175	30,808	34,902	38,126	35,456	
27	上 通	長崎書店横																3,737	4,575	4,829	5,748	4,919	
28	上 通	ハヤカワスポーツ前	16,361	15,589	17,122	18,545	16,448	15,520	14,686	14,524	15,595	17,788	16,333	17,026	16,198	19,568	18,354	19,848	18,482	18,172	20,293	19,905	
29	上 通	坂梨寫真機店前													4,596	4,554	4,226	3,884	3,920	4,182	4,298	4,692	
30	上 通	並木坂(園田屋前)	8,179	6,605	7,688	10,219	8,693	7,884	7,021	6,368	7,129	8,874	7,545	7,484		8,093	8,421	7,900	7,817	7,079	8,327	8,141	
31	水道町	鶴屋本館北側入口横																				8,527	
32	水道町	肥後銀行水道町支店前																				5,544	
33	熊本駅周辺	熊本駅前広場東口出口	1,954	1,687	1,670	2,362	2,337	3,103	2,523	2,781	815	1,170	1,133	2,822	2,379	3,506	5,224	4,023	4,642	4,281	3,906	3,076	
34	熊本駅周辺	森都心プラザ前	10,007	9,549	8,187	9,110	8,418	7,943	8,019	4,734	4,686	6,278	4,512	5,295	5,267	4,782	4,933	5,558	4,535	2,408	2,620	1,994	
35	熊本駅周辺	熊本駅西口(新幹線口)出口																					
36	熊本駅周辺	熊本駅東口出口																					
37	熊本駅周辺	アミュプラザくまもと前																					
38	健軍商店街	小粥時計店前	13,486	12,972	14,326	13,917	14,068	15,389	10,291	11,420	12,136	10,051	10,142	11,240	8,317	9,663	8,197	9,817	13,660	11,790	8,934	8,101	
39	健軍商店街	西里生花店前	11,610	9,782	11,277	8,627	13,388	10,704	11,561	11,650	11,439	10,860	10,516	11,242	9,482	9,525	10,053	10,237	13,328	10,699	9,874	10,568	
40	子飼商店街	子飼商店街スクランブル交差点側入口	6,274	5,937	8,521	7,664	7,391	6,644	7,005	5,782	6,105	5,320	5,859	5,962	5,934	4,370	4,935	5,283	4,565	4,412	4,485	4,277	
41	子飼商店街	石井食料品店前	4,044	3,426	6,189	6,157	6,342	5,733	5,366	5,678	5,374	4,434	5,062	4,792	4,472	3,954	3,993	4,504	3,995	3,674	3,989	4,192	
42	水前寺	スズヤ時計店横	5,276	2,891	3,693	4,083	2,762	3,749	3,097	6,203	6,624	3,784	4,945	5,803	3,426	6,662	2,764	4,659	3,192	2,428	3,141	3,978	
43	水前寺	すえふじ医院前								2,157	2,313	1,948	2,650	2,945	2,568	3,055	2,939	2,845	3,830	2,722	2,587	2,005	
44	武蔵ヶ丘	肥後銀行楠支店前				1,380	1,694	1,658	1,780	1,902	2,161	2,672	3,775	3,392	3,029	3,100	2,099	2,579	1,968	1,131	1,198	1,917	
45	武蔵ヶ丘	ムサンブラザ前								6,187	4,122	3,365	4,036	4,175	4,348	6,490	6,879	5,667	4,993	2,443	2,420	2,645	
全地点合計			395,028	383,730	356,366	428,009	421,017	420,052	426,613	414,103	420,911	426,015	417,850	432,406	432,967	437,671	435,268	440,708	396,951	434,834	427,602	450,493	

5. 過去の調査結果一覧(平日)

NO	町名(通名)	調査地点	平成12年 (8/18)	平成15年 (8/22)	平成16年 (8/20)	平成17年 (8/19)	平成18年 (8/25)	平成19年 (8/17)	平成20年 (8/22)	平成21年 (8/21)	平成22年 (8/20)	平成23年 (10/28)	平成24年 (10/19)	平成25年 (10/18)	平成26年 (10/17)	平成27年 (10/16)	平成28年 (10/14)	平成29年 (10/20)	平成30年 (10/19)	令和元年 (10/25)	令和2年 (10/9)	令和3年 (10/15)	
1	桜町	ドーミーイン熊本前																		2,688	1,668	2,088	
2	桜町	NBF熊本ビル前																			4,236	2,700	3,492
3	桜町	桜橋桜町側																			2,220	1,782	2,016
4	桜町	市民会館南側																			4,512	2,208	3,876
5	桜町	長堀通り桜町側																			3,600	2,028	2,976
6	西銀座通り	熊本銀行花畑支店前(スクラブル交差点)	4,633	3,659	3,625	3,336	3,248	3,108	3,129	3,398	3,447	4,134	4,380	3,876	4,392	1,908	2,088	1,800	2,088	5,748	3,318	3,300	
7	桜町	サクラマチクマモト～花畑広場	6,323	7,012	5,638	7,212	5,292	6,870	4,844	5,352	5,129	3,210	3,744	3,612	7,644	12,300	7,908	7,800	7,752	4,404	6,834	9,552	
8	新市街	花畑広場～新市街(スクラブル交差点)	12,549	12,124	12,519	10,252	7,751	9,950	7,694	11,172	11,961	8,226	10,788	9,720	10,644	18,012	12,276	16,044	13,668	17,508	9,486	12,960	
9	新市街	辛島公園地下駐車場連絡通路	7,637	8,330	6,759	6,964	6,771	6,311	5,887	4,722	5,190	4,446	5,496	4,404	4,212	996	1,260	924	972	1,620	2,436	780	
10	新市街	つかさ新市街店前	22,183	22,345	20,032	18,806	18,156	19,476	17,169	14,748	15,614	16,914	16,716	16,068	17,688	19,104	17,124	17,064	15,480	18,636	12,540	14,364	
11	シャワー通り	新市街郵便局前	9,203	7,426	5,297	6,200	5,800	5,173	5,846	4,534	3,480	6,246	5,532	4,524	5,724	5,676	5,196	5,520	4,680	5,472	4,512	5,328	
12	ワシントン通り	双栄ビル前	3,725	3,880	2,996	3,321	3,414	3,072	2,633	3,381	3,419	3,792	4,044	4,188	4,980	4,680	4,056	3,720	3,900	6,588	3,156	4,428	
13	プールスコート	モアーズIIビル前	3,569	2,456	2,490	2,679	2,163	2,049	1,829	2,314	2,122	2,502	2,796	2,040	2,352	2,388	2,364	2,640	2,424	3,660	2,520	2,364	
14	桜町	福岡銀行熊本営業部前																			6,216	4,788	5,028
15	銀座通り	南日本銀行熊本営業部前	12,337	12,703	12,045	10,412	10,414	7,985	7,221	7,587	7,418	6,900	8,208	7,704	8,328	8,628	6,468	8,052	7,992	7,680	5,748	8,148	
16	城見町通り	南酒店前	10,107	7,523	7,179	7,735	7,686	7,294	6,758	7,657	7,290	6,378	8,112	7,812	8,184	7,692	7,176	7,500	7,032	6,696	5,448	6,096	
17	市庁舎通り	SAMURAIビル前	5,871	7,102	6,009	5,633	5,817	3,212	5,148	5,796	5,704	4,980	5,580	6,384	7,884	9,156	8,664	9,324	5,868	7,224	5,532	5,424	
18	下通	カリーノセカンド前	30,306	28,133	24,591	23,600	23,543	23,128	18,672	19,856	19,450	21,240	19,680	19,212	21,300	21,396	21,408	23,988	19,008	26,196	18,120	21,432	
19	下通	三国屋前	39,486	35,702	31,156	30,468	26,959	28,526	25,934	26,140	25,473	39,390	25,272	23,748	23,676	24,096	24,432	26,076	28,764	27,168	18,930	20,838	
20	下通	COCOSA前	45,629	44,719	40,370	37,655	28,151	30,129	25,167	26,965	24,690	30,090	24,468	28,860	24,408	23,736	25,692	35,364	27,324	30,492	21,036	22,644	
21	下通	フィンビル前	38,801	42,080	35,273	34,003	32,459	32,394	29,342	32,030	31,303	26,652	24,252	28,368	29,328	27,576	28,560	39,360	32,676	30,384	19,950	20,166	
22	安政町	カリーノ下通 南側入口横	11,504	9,985	7,691	7,868	7,759	7,385	6,611	7,274	6,793	11,262	8,688	7,500	7,812	7,368	8,544	8,676	7,968	7,968	6,804	7,308	
23	下通	カリーノ下通 北側入口横	15,899	13,927	12,424	11,521	11,855	14,017	11,691	12,916	13,601	14,730	14,892	13,224	12,708	14,040	13,776	15,708	16,380	15,348	11,064	12,072	
24	駕町通り	鶴屋本館西側入口横	14,372	11,613	9,849	11,080	12,151	12,476	10,023	11,247	11,361	11,892	14,952	12,528	12,240	13,944	15,168	14,544	13,800	15,168	9,420	5,016	
25	駕町通り	ハッピービル前	7,524	6,256	5,594	5,587	5,744	7,287	5,888	6,777	6,636	7,422	8,196	6,840	7,536	7,068	7,908	7,128	7,764	7,368	5,460	6,624	
26	上通	びぶれす熊日会館前	35,393	33,026	33,109	31,240	29,842	30,134	26,626	27,806	28,207	32,592	27,816	24,396	25,236	23,760	29,064	25,800	24,852	21,420	17,790	19,182	
27	上通	長崎書店横	4,818	3,988	4,732	3,985	4,322	3,334	3,629	4,342	3,237	4,404	4,656	4,164	4,560	4,668	4,488	4,404	4,608	3,084	2,280	2,628	
28	上通	ハヤカワスポーツ前	20,181	21,416	18,517	16,726	15,092	18,039	16,538	15,853	15,293	18,012	15,216	15,600	15,960	15,492	18,384	18,024	18,564	17,616	14,964	16,644	
29	上通	坂梨真実機店前	6,520	4,982	4,967	3,320	3,527	3,897	3,620	3,741	3,794	2,352	4,008	4,212	4,044	4,584	4,416	3,876	4,176	3,924	3,264	3,936	
30	上通	並木坂(園田屋前)	8,106	9,434	7,665	7,570	6,869	7,506	5,815	6,068	5,968	9,576	6,912	8,844	9,252	9,228	11,244	11,988	11,148	10,536	9,108	10,080	
31	水道町	鶴屋本館北側入口横	7,523	10,766	9,585	9,110	8,136	8,449	5,842	7,287	7,289	14,034	14,196	14,304	16,668	15,168	17,376	14,340	17,184	15,348	10,464	12,780	
32	水道町	肥後銀行水道町支店前	4,763	6,563	6,878	5,970	6,670	5,578	4,355	5,862	5,617	9,888	7,104	6,408	7,272	6,072	12,744	5,880	5,700	5,688	5,040	4,476	
33	熊本駅周辺	熊本駅前広場東口出口	2,722	3,183	2,636	2,531	2,756	2,536	2,052	2,588	2,226	4,584	6,192	7,542	8,294	11,532	6,312	9,684	13,908	19,116	10,362	14,946	
34	熊本駅周辺	森都心プラザ前	2,376	2,259	1,794	1,982	1,798	1,677	1,393	1,762	1,450	3,090	6,072	4,248	3,996	3,780	3,744	6,204	5,364	4,272	3,780	5,964	
35	熊本駅周辺	熊本駅西口(新幹線口)出口												8,316	9,396	9,096	8,520	14,928	12,120	11,100	7,632	8,124	
36	熊本駅周辺	熊本駅東口出口																		30,288	16,104	19,320	
37	熊本駅周辺	アミュプラザくまもと前																				6,540	
38	健軍商店街	小粥時計店前	10,290	9,432	6,881	6,506	7,233	7,315	7,471	6,101	5,827	7,308	5,064	5,940	6,372	6,900	3,516	5,232	5,712	5,796	3,840	4,800	
39	健軍商店街	西里生花店前	9,876	6,660	8,801	8,394	6,930	6,578	6,887	5,882	6,059	6,612	6,372	6,084	5,832	7,032	4,668	5,400	5,232	5,064	3,888	5,172	
40	子飼商店街	子飼商店街スクラブル交差点側入口	3,666	3,894	4,269	3,734	3,567	3,515	2,866	2,376	2,694	4,104	4,980	3,336	4,008	3,708	3,828	3,480	5,232	3,156	2,748	2,820	
41	子飼商店街	石井食料品店前	3,518	3,202	3,771	3,354	2,901	3,085	2,506	2,615	2,457	3,720	3,048	2,952	3,048	3,156	2,880	2,268	2,760	2,376	1,620	1,644	
42	水前寺	スズヤ時計店横	2,244	3,627	1,853	1,921	1,535	1,192	1,114	1,442	1,274	1,296	1,932	1,596	1,980	1,644	1,920	2,112	1,824	1,824	852	1,128	
43	水前寺	すえふじ医院前	2,431	2,434	2,241	2,447	2,203	1,737	1,531	1,952	1,510	1,980	2,028	1,980	1,392	1,068	1,248	912	888	1,080	780	1,680	
44	武蔵ヶ丘	肥後銀行楠支店前	2,264	1,487	1,835	1,468	1,285	1,278	1,001	1,483	1,434	1,380	1,560	1,536	1,188	828	1,440	1,080	780	1,440	624	1,032	
45	武蔵ヶ丘	ムサンブラザ前	2,914	1,613	2,543	1,768	1,678	1,412	1,092	1,542	1,220	1,308	1,572	1,344	816	900	1,980	2,064	912	1,368	588	1,236	
全地点合計			431,263	414,941	373,614	356,358	331,477	337,104	295,824	312,568	305,637	356,646	334,524	333,414	350,354	358,380	357,840	388,908	366,504	433,296	303,216	352,452	

5. 過去の調査結果一覧(日曜)

(単位:人)

NO	町名(通名)	調査地点	昭和53年 (8/20)	昭和54年 (8/19)	昭和55年 (8/24)	昭和56年 (8/23)	昭和57年 (8/22)	昭和58年 (8/21)	昭和59年 (8/19)	昭和60年 (8/18)	昭和61年 (8/24)	昭和62年 (8/23)	昭和63年 (8/21)	平成元年 (8/20)	平成2年 (8/19)	平成3年 (8/18)	平成4年 (8/23)	平成5年 (8/22)	平成6年 (8/21)	平成7年 (8/20)	平成8年 (8/25)	平成9年 (8/24)	
1	桜町	ドミーイン熊本前																					
2	桜町	NBF熊本ビル前																					
3	桜町	桜橋桜町側																					
4	桜町	市民会館南側																					
5	桜町	長堀通り桜町側																					
6	西銀座通り	熊本銀行花畑支店前(スクランブル交差点)	14,508	12,499	13,546	12,012	11,468	10,539	7,858	6,190	7,232	7,463	6,171	5,918	5,487	5,469	5,337	5,922	5,564	3,971	4,724	4,373	
7	桜町	サクラマチクマモト～花畑広場	18,684	21,128	22,299	29,639	34,610	33,584	30,181	25,064	30,120	30,891	24,256	20,927	21,642	10,814	18,982	20,975	10,481	10,630	9,786	9,271	
8	新市街	花畑広場～新市街(スクランブル交差点)	21,154	22,907	28,748	33,627	38,870	38,635	40,237	32,322	41,374	35,441	24,840	20,771	21,851	18,921	20,214	27,429	11,833	14,919	17,617	16,264	
9	新市街	辛島公園地下駐車場連絡通路																		10,349	11,818	11,193	
10	新市街	つかさ新市街店前	23,123	26,048	28,933	39,667	50,693	46,336	42,051	32,553	43,030	39,833	30,798	27,452	27,716	25,754	25,105	35,983	32,747	25,478	35,990	30,885	
11	シャワー通り	新市街郵便局前										5,991	6,730	6,635	6,825	6,907	8,465	7,586	5,848	5,935	7,926	6,769	
12	ワシントン通り	双栄ビル前												2,690	3,046	2,799	2,693	2,971	3,923	2,647	3,139	3,750	
13	プールスコート	モアーズIIビル前																6,928	7,011	5,305	5,724	5,404	
14	桜町	福岡銀行熊本営業部前																					
15	銀座通り	南日本銀行熊本営業部前	11,406	8,928	11,330	13,262	11,094	13,637	11,460	10,849	15,495	15,122	13,522	11,862	11,685	9,650	12,620	12,962	9,466	9,635	12,940	11,759	
16	城見町通り	南酒店前	5,317	5,875	8,059	8,173	6,880	8,379	6,880	5,594	6,677	8,398	7,189	8,010	8,395	8,433	8,090	8,084	7,635	6,852	7,777	6,264	
17	市庁舎通り	SAMURAIビル前																4,688	4,939	4,301	6,788	4,368	
18	下 通	カリノセカンド前	26,082	30,581	33,041	46,448	52,305	51,832	47,725	39,838	50,333	49,121	44,334	37,755	34,796	35,252	45,197	47,566	40,755	33,997	44,511	41,888	
19	下 通	三国屋前	48,911	49,869	51,991	56,967	61,743	57,715	62,801	49,206	60,433	56,987	53,299	48,036	49,831	45,793	54,123	57,984	53,034	46,985	53,136	50,679	
20	下 通	COCOSA前	51,406	53,687	57,187	61,789	58,409	73,484	56,854	51,746	66,202	74,909	57,929	56,041	59,611	55,747	58,871	65,322	48,323	53,461	54,571	54,178	
21	下 通	ファインビル前	46,855	46,168	54,606	51,119	47,183	49,227	41,986	38,350	50,767	53,116	47,215	43,404	45,256	52,974	53,117	49,693	47,322	47,840	49,802	46,570	
22	安政町	カリノ下通 南側入口横	14,571	14,772	16,151	15,514	15,734	15,008	14,152	11,918	15,161	16,382	14,582	14,659	15,226	13,241	14,043	13,368	8,800	12,498	13,831	11,424	
23	下 通	カリノ下通 北側入口横	23,651	18,782	22,273	24,104	20,479	22,941	19,121	19,574	19,039	22,063	22,845	19,220	19,728	17,427	17,575	20,152	17,500	21,962	25,588	17,956	
24	駕町通り	鶴屋本館西側入口横	30,849	25,590	28,322	29,019	26,638	29,996	26,722	26,526	26,935	32,049	27,542	23,632	25,415	21,060	23,525	23,872	16,671	16,712	19,414	19,409	
25	駕町通り	ハッピービル前																6,005	5,123	5,524	6,465	6,219	
26	上 通	びぶれす熊日会館前	34,562	34,296	38,392	34,675	40,726	34,249	31,965	31,995	38,314	40,366	35,525	35,217	36,748	36,098	41,749	41,993	37,811	38,848	44,468	38,770	
27	上 通	長崎書店横																3,902	5,435	4,798	5,043	4,962	
28	上 通	ハヤカワスポーツ前	13,987	15,064	17,096	14,782	15,288	14,677	12,826	11,336	13,979	16,591	15,553	16,314	14,872	16,420	17,047	19,787	19,586	18,162	24,170	21,484	
29	上 通	坂梨写真機店前													3,145	3,006	3,762	3,573	3,971	3,715	3,850	5,116	
30	上 通	並木坂(園田屋前)	6,467	5,579	7,713	7,210	6,913	6,272	5,510	5,322	5,449	6,522	5,875	5,776		5,660	5,574	6,408	6,679	5,873	7,475	7,143	
31	水道町	鶴屋本館北側入口横																				6,035	
32	水道町	肥後銀行水道町支店前																				2,859	
33	熊本駅周辺	熊本駅前広場東口出口	1,401	1,237	1,493	1,713	2,027	2,482	2,012	1,799	768	986	736	1,824	1,624	1,464	2,551	3,544	4,043	3,019	2,709	2,643	
34	熊本駅周辺	森都心プラザ前	11,307	10,592	9,479	9,754	8,267	9,629	7,714	5,359	5,071	7,533	5,737	5,462	5,028	4,427	4,117	3,510	4,060	2,491	2,124	1,469	
35	熊本駅周辺	熊本駅西口(新幹線口)出口																					
36	熊本駅周辺	熊本駅東口出口																					
37	熊本駅周辺	アミュプラザくまもと前																					
38	健軍商店街	小粥時計店前	13,397	16,887	14,120	14,454	16,451	13,094	13,518	12,136	11,374	9,593	8,242	9,965	10,997	10,114	9,464	8,758	9,523	8,332	8,643	10,092	
39	健軍商店街	西里生花店前	8,973	11,147	10,014	10,390	10,441	8,847	10,472	8,854	9,096	9,298	7,667	9,341	8,851	8,168	8,229	8,935	9,232	8,456	8,380	8,516	
40	子飼商店街	子飼商店街スクランブル交差点側入口	3,894	3,672	5,474	5,245	5,547	4,869	4,278	3,648	3,859	3,451	3,467	3,754	3,227	3,102	3,482	3,062	2,871	2,703	2,857	3,009	
41	子飼商店街	石井食料品店前	2,177	1,797	3,304	3,191	3,476	3,165	3,030	2,629	2,617	2,396	2,491	2,322	2,190	2,320	2,509	2,238	2,357	1,919	2,195	2,298	
42	水前寺	スズヤ時計店横	4,760	4,648	3,695	3,773	2,306	4,176	4,597	6,973	7,544	4,855	5,045	5,264	5,987	8,812	4,405	5,125	2,128	1,630	3,289	3,621	
43	水前寺	すえふじ医院前							2,030	2,478	2,260	1,950	2,519	2,439	2,407	2,187	2,032	2,171	1,823	2,091	1,563		
44	武蔵ヶ丘	肥後銀行楠支店前				2,011	1,855	1,601	1,704	1,811	1,763	1,631	3,443	3,847	2,843	2,850	1,953	2,001	1,472	1,301	1,243	1,504	
45	武蔵ヶ丘	ムサシプラザ前								4,088	5,220	2,833	2,986	4,419	5,120	4,552	5,287	5,209	3,874	3,078	3,256	1,713	
全地点合計			437,442	441,753	487,266	528,538	549,403	554,374	505,654	447,710	540,330	556,081	479,969	453,036	459,581	439,641	480,273	537,567	452,188	445,149	513,340	481,420	

5. 過去の調査結果一覧(日曜)

NO	町名(通名)	調査地点	平成12年 (8/20)	平成15年 (8/17)	平成16年 (8/22)	平成17年 (8/21)	平成18年 (8/20)	平成19年 (8/19)	平成20年 (8/24)	平成21年 (8/23)	平成22年 (8/22)	平成23年 (11/13)	平成24年 (10/21)	平成25年 (10/20)	平成26年 (10/19)	平成27年 (10/18)	平成28年 (10/16)	平成29年 (10/29)	平成30年 (10/21)	令和元年 (10/27)	令和2年 (10/11)	令和3年 (10/17)		
1	桜町	ドーミーイン熊本前																			2,136	1,218	1,260	
2	桜町	NBF熊本ビル前																				3,636	2,592	3,948
3	桜町	桜橋桜町側																				1,608	1,506	1,308
4	桜町	市民会館南側																				5,652	3,600	3,132
5	桜町	長堀通り桜町側																				4,512	2,232	2,436
6	西銀座通り	熊本銀行花畑支店前(スクランブル交差点)	3,058	2,880	2,611	2,126	2,174	2,379	2,597	2,696	2,177	2,766	3,108	2,748	3,096	1,152	1,368	1,548	1,596	5,448	2,946	2,952		
7	桜町	サクラマチクマモト～花畑広場	6,404	7,810	6,222	5,560	6,264	7,970	5,441	6,141	4,712	2,928	3,768	4,848	7,932	11,916	5,964	23,604	6,504	4,248	4,188	9,384		
8	新市街	花畑広場～新市街(スクランブル交差点)	11,137	13,720	11,658	9,036	8,376	10,347	8,314	11,003	9,681	13,602	12,708	9,504	10,536	18,492	11,604	47,952	11,136	26,736	13,104	14,580		
9	新市街	辛島公園地下駐車場連絡通路	10,673	8,415	7,152	7,039	5,268	5,703	5,142	4,093	4,297	3,702	4,512	3,204	4,464	792	888	3,696	1,116	1,200	2,208	528		
10	新市街	つかさ新市街店前	25,281	24,833	21,425	20,335	18,664	18,792	18,066	17,080	13,917	13,728	13,308	14,700	15,504	19,824	14,184	44,316	16,404	25,980	15,456	16,668		
11	シャワー通り	新市街郵便局前	8,186	7,295	5,461	6,704	4,912	4,479	6,421	4,139	3,050	5,328	5,556	5,340	8,592	4,644	5,028	5,112	5,016	4,908	3,516	3,720		
12	ワシントン通り	双栄ビル前	3,639	3,835	3,073	3,284	3,329	2,885	2,974	3,847	3,233	3,180	4,380	4,380	6,792	4,500	3,960	5,664	4,188	4,932	2,436	3,264		
13	プールスコート	モアーズⅡビル前	3,610	3,230	3,089	3,011	2,025	1,680	1,577	2,116	1,922	1,350	1,692	2,460	2,508	2,340	2,832	3,108	2,292	2,616	2,064	2,052		
14	桜町	福岡銀行熊本営業部前																			4,392	3,072	3,492	
15	銀座通り	南日本銀行熊本営業部前	9,638	10,244	9,603	7,867	7,033	4,933	5,188	5,572	4,852	7,638	8,460	5,724	7,500	6,120	6,468	7,176	6,168	6,264	3,552	4,392		
16	城見町通り	南酒店前	5,257	4,784	4,021	4,542	3,789	4,033	4,812	4,820	3,990	5,628	6,264	6,732	5,664	5,604	5,532	6,096	5,520	6,312	4,440	4,764		
17	市庁舎通り	SAMURAIビル前	3,227	4,216	3,567	3,670	3,627	1,205	3,168	3,458	3,035	2,946	3,228	6,240	5,064	5,700	6,060	5,400	5,292	4,656	3,324	3,672		
18	下 通	カリノセカンド前	40,711	36,549	28,836	29,545	25,626	22,991	22,249	21,238	20,679	20,298	25,812	23,016	24,228	24,540	24,192	44,616	21,816	30,504	20,676	27,312		
19	下 通	三国屋前	50,323	44,536	36,835	36,205	32,223	29,406	29,894	29,462	26,471	44,574	34,068	29,700	32,172	31,872	32,448	53,568	35,988	37,368	25,566	26,310		
20	下 通	COCOSA前	53,481	52,432	46,991	45,050	35,870	31,229	30,402	28,018	26,455	40,224	34,080	32,184	34,068	32,916	35,880	49,656	39,396	39,732	29,292	30,180		
21	下 通	ファインビル前	46,961	49,446	41,638	42,037	38,705	32,436	35,819	35,428	32,354	36,282	33,348	38,508	36,312	38,640	41,028	56,064	50,172	47,820	26,904	26,292		
22	安政町	カリノ下通 南側入口横	9,585	7,999	5,982	6,615	6,169	5,802	6,527	6,275	5,333	13,176	8,592	7,608	7,608	7,992	7,536	12,300	9,456	7,968	6,348	7,320		
23	下 通	カリノ下通 北側入口横	13,830	14,751	10,842	12,643	11,620	11,677	12,377	12,024	12,790	15,360	18,384	14,976	9,876	16,332	15,804	16,644	18,804	16,752	12,480	11,160		
24	駕町通り	鶴屋本館西側入口横	12,660	11,426	9,861	13,689	11,017	11,006	10,380	11,149	11,307	14,670	18,012	13,848	14,628	15,048	18,072	16,860	18,408	14,088	10,044	4,368		
25	駕町通り	ハッピービル前	5,883	6,500	5,108	5,757	5,559	6,162	5,594	5,966	6,194	7,224	8,016	7,704	7,764	6,924	7,788	8,736	7,932	7,560	4,992	5,940		
26	上 通	びぶれす熊日会館前	36,452	40,635	38,817	42,141	35,426	31,702	33,456	35,411	31,082	40,710	35,724	31,728	32,688	30,780	33,936	37,608	44,100	27,576	25,608	24,228		
27	上 通	長崎書店横	4,118	4,971	4,664	4,643	4,312	3,346	3,567	5,000	3,595	3,570	5,100	5,700	4,116	4,236	4,452	4,524	6,264	3,576	2,904	2,232		
28	上 通	ハヤカワスポーツ前	21,041	23,693	19,536	20,570	18,139	17,753	19,140	17,501	16,610	13,932	17,388	15,132	19,488	18,108	22,212	22,656	21,192	22,620	16,344	18,864		
29	上 通	坂梨写真機店前	6,108	5,754	4,983	4,546	3,511	3,632	4,355	3,861	4,255	2,574	3,924	3,672	4,104	4,764	4,200	4,224	4,320	3,972	2,280	3,348		
30	上 通	並木坂(園田屋前)	6,924	7,936	7,422	7,165	5,841	6,254	5,213	4,996	5,059	6,516	5,232	8,412	11,112	7,968	8,244	11,052	12,516	11,376	8,376	8,544		
31	水道町	鶴屋本館北側入口横	4,023	9,824	9,250	9,342	7,631	8,145	7,485	7,159	6,586	12,624	17,496	13,128	15,792	14,568	18,048	15,816	15,684	19,692	10,860	10,404		
32	水道町	肥後銀行水道町支店前	2,201	3,989	4,455	3,958	4,177	4,173	4,411	3,828	3,942	3,966	5,652	5,712	5,496	5,136	12,192	6,240	6,024	4,476	3,600	2,772		
33	熊本駅周辺	熊本駅前広場東口出口	1,633	1,979	2,445	2,013	2,005	1,999	2,012	2,241	1,884	3,486	4,704	5,727	7,689	8,820	9,420	9,444	10,668	18,384	8,856	20,100		
34	熊本駅周辺	森都心プラザ前	1,197	1,350	1,364	1,590	1,325	1,230	1,234	1,810	1,410	1,350	1,800	1,788	1,872	2,472	5,508	1,596	2,280	2,268	2,916	4,236		
35	熊本駅周辺	熊本駅西口(新幹線口)出口												8,064	9,000	10,548	7,980	15,012	13,908	11,232	8,136	9,576		
36	熊本駅周辺	熊本駅東口出口																		27,468	14,076	22,848		
37	熊本駅周辺	アミュプラザくまもと前																				8,580		
38	健軍商店街	小粥時計店前	9,029	7,362	6,239	5,289	5,438	6,018	6,211	5,323	5,116	5,760	4,920	4,848	5,424	5,064	1,644	4,332	3,900	4,344	3,372	3,612		
39	健軍商店街	西里生花店前	7,938	5,308	7,539	6,080	5,192	4,979	5,508	4,816	5,284	5,436	5,376	4,776	5,004	5,664	2,664	3,468	4,008	3,792	3,204	3,756		
40	子飼商店街	子飼商店街スクランブル交差点側入口	2,348	2,457	3,431	2,685	2,477	2,311	2,684	2,035	2,269	3,336	3,096	3,240	3,036	2,616	2,028	3,348	3,060	2,952	2,088	1,680		
41	子飼商店街	石井食品店前	1,771	2,343	3,049	2,133	2,031	2,146	2,235	1,914	2,009	2,964	2,724	3,000	2,844	2,280	1,932	2,064	2,112	2,184	1,596	1,656		
42	水前寺	スズヤ時計店横	1,417	2,434	1,345	2,097	2,375	882	1,261	1,696	1,038	2,100	2,040	1,524	1,872	1,512	1,536	1,668	1,476	1,920	588	912		
43	水前寺	すえふじ医院前	1,493	1,617	1,721	1,405	1,484	1,256	1,461	1,277	1,140	2,280	2,136	1,128	948	960	516	852	612	912	528	1,008		
44	武蔵ヶ丘	肥後銀行楠支店前	1,657	949	1,359	994	1,059	1,032	1,182	1,221	1,331	1,632	1,104	1,800	804	660	1,344	492	660	444	480	1,092		
45	武蔵ヶ丘	ムサンプラザ前	1,706	1,621	1,580	1,947	1,238	980	1,261	1,208	1,041	1,932	1,404	1,848	900	840	1,620	564	936	516	996	1,104		
全地点合計			434,600	439,123	383,174	383,313	335,911	312,953	319,618	315,822	290,100	368,772	367,116	354,651	376,497	382,344	386,112	557,076	420,924	486,732	324,564	370,986		

5. 過去の調査結果一覧(合計)

(単位:人)

NO	町名(通名)	調査地点	昭和53年	昭和54年	昭和55年	昭和56年	昭和57年	昭和58年	昭和59年	昭和60年	昭和61年	昭和62年	昭和63年	平成元年	平成2年	平成3年	平成4年	平成5年	平成6年	平成7年	平成8年	平成9年
1	桜町	ドーミーイン熊本前																				
2	桜町	NBF熊本ビル前																				
3	桜町	桜橋桜町側																				
4	桜町	市民会館南側																				
5	桜町	長堀通り桜町側																				
6	西銀座通り	熊本銀行花畑支店前(スクランブル交差点)	26,554	24,159	22,885	22,252	21,574	19,388	15,732	13,747	14,762	14,533	13,552	13,439	11,919	11,899	12,122	13,047	11,263	9,288	10,328	9,325
7	桜町	サクラマチクマモト～花畑広場	33,962	37,073	33,723	49,727	56,503	54,138	52,659	44,050	47,785	53,260	40,993	37,601	39,889	28,370	33,498	35,418	18,137	20,231	16,631	16,998
8	新市街	花畑広場～新市街(スクランブル交差点)	38,960	42,125	46,646	57,938	63,871	64,296	66,708	53,846	65,710	56,538	43,146	41,989	44,309	35,386	37,056	47,408	20,235	29,427	30,860	30,216
9	新市街	辛島公園地下駐車場連絡通路																		19,340	19,708	20,622
10	新市街	つかさ新市街店前	42,410	46,810	45,749	66,139	80,476	73,200	70,127	57,997	69,821	62,734	54,479	51,893	53,076	47,390	43,896	57,349	52,959	47,816	58,783	55,780
11	シャワー通り	新市街郵便局前										11,201	13,701	13,191	13,019	14,206	15,579	14,741	11,369	12,386	14,802	14,212
12	ワシントン通り	双栄ビル前												5,680	5,875	5,531	5,521	5,597	7,251	5,636	6,349	7,411
13	プールスコート	モアーズIIビル前																11,885	11,418	10,251	10,263	10,134
14	桜町	福岡銀行熊本営業部前																				
15	銀座通り	南日本銀行熊本営業部前	21,912	18,437	23,062	26,748	22,126	27,182	24,345	24,149	29,091	29,788	28,772	25,896	27,069	23,870	27,363	29,316	22,232	23,077	28,013	25,938
16	城見町通り	南酒店前	12,790	14,901	20,047	19,887	17,634	18,462	16,709	15,494	15,931	18,450	17,013	19,502	19,441	20,451	20,813	20,480	17,906	18,105	18,896	16,731
17	市庁舎通り	SAMURAIビル前																12,238	11,622	10,775	14,916	11,467
18	下 通	カリノセカンド前	45,852	53,788	52,518	75,214	80,972	81,658	80,372	68,138	81,070	78,162	76,090	67,588	64,773	61,400	77,058	73,255	69,093	62,023	73,408	73,590
19	下 通	三国屋前	88,208	91,050	84,941	95,977	100,779	100,162	110,470	89,693	101,007	97,242	93,317	87,278	91,579	84,341	96,574	95,885	90,929	87,199	90,457	90,625
20	下 通	COCOSA前	94,420	97,697	92,761	110,795	98,962	117,553	100,009	94,343	112,334	121,634	103,061	103,236	109,967	102,914	115,473	111,051	85,241	97,140	93,668	99,316
21	下 通	ファインビル前	87,429	86,302	86,143	90,549	82,310	86,267	78,277	69,657	87,800	91,817	85,012	82,122	86,398	98,132	95,508	86,431	86,222	88,931	86,816	86,390
22	安政町	カリノ下通 南側入口横	26,954	27,949	29,270	23,677	28,362	27,766	27,743	26,747	30,007	30,614	28,415	29,769	29,494	28,269	24,971	26,668	19,825	25,866	27,082	23,896
23	下 通	カリノ下通 北側入口横	43,646	35,604	38,444	42,671	38,921	41,419	36,981	39,835	36,626	40,910	42,340	36,331	36,853	40,195	34,622	34,898	31,858	44,374	47,715	35,254
24	駕町通り	鶴屋本館西側入口横	59,048	45,071	51,199	52,465	50,851	54,444	52,359	56,857	52,082	56,790	50,614	48,761	50,573	43,251	44,748	45,244	30,946	30,807	36,826	37,741
25	駕町通り	ハッピービル前																12,571	11,110	16,011	13,682	13,533
26	上 通	びぶれす熊日会館前	66,771	65,456	65,183	67,921	72,967	61,352	62,766	61,889	69,498	73,930	67,614	68,181	71,975	71,083	77,155	76,168	68,619	73,750	82,594	74,226
27	上 通	長崎書店横																7,639	10,010	9,627	10,791	9,881
28	上 通	ハヤカワスポーツ前	30,348	30,653	34,218	33,327	31,736	30,197	27,512	25,860	29,574	34,379	31,886	33,340	31,070	35,988	35,401	39,635	38,068	36,334	44,463	41,389
29	上 通	坂梨写真機店前													7,741	7,560	7,988	7,457	7,891	7,897	8,148	9,808
30	上 通	並木坂(園田屋前)	14,646	12,184	15,401	17,429	15,606	14,156	12,531	11,690	12,578	15,396	13,420	13,260		13,753	13,995	14,308	14,496	12,952	15,802	15,284
31	水道町	鶴屋本館北側入口横																				14,562
32	水道町	肥後銀行水道町支店前																				8,403
33	熊本駅周辺	熊本駅前広場東口出口	3,355	2,924	3,163	4,075	4,364	5,585	4,535	4,580	1,583	2,156	1,869	4,646	4,003	4,970	7,775	7,567	8,685	7,300	6,615	5,719
34	熊本駅周辺	森都心プラザ前	21,314	20,141	17,666	18,864	16,685	17,572	15,733	10,093	9,757	13,811	10,249	10,757	10,295	9,209	9,050	9,068	8,595	4,899	4,744	3,463
35	熊本駅周辺	熊本駅西口(新幹線口)出口																				
36	熊本駅周辺	熊本駅東口出口																				
37	熊本駅周辺	アミュプラザくまもと前																				
38	健軍商店街	小粥時計店前	26,883	29,859	28,446	28,371	30,519	28,483	23,809	23,556	23,510	19,644	18,384	21,205	19,314	19,777	17,661	18,575	23,183	20,122	17,577	18,193
39	健軍商店街	西里生花店前	20,583	20,929	21,291	19,017	23,829	19,551	22,033	20,504	20,535	20,158	18,183	20,583	18,333	17,693	18,282	19,172	22,560	19,155	18,254	19,084
40	子飼商店街	子飼商店街スクランブル交差点側入口	10,168	9,609	13,995	12,909	12,938	11,513	11,283	9,430	9,964	8,771	9,326	9,716	9,161	7,472	8,417	8,345	7,436	7,115	7,342	7,286
41	子飼商店街	石井食料品店前	6,221	5,223	9,493	9,348	9,818	8,898	8,396	8,307	7,991	6,830	7,553	7,114	6,662	6,274	6,502	6,742	6,352	5,593	6,184	6,490
42	水前寺	スズヤ時計店横	10,036	7,539	7,388	7,856	5,068	7,925	7,694	13,176	14,168	8,639	9,990	11,067	9,413	15,474	7,169	9,784	5,320	4,058	6,430	7,599
43	水前寺	すえふじ医院前								4,187	4,791	4,208	4,600	5,464	5,007	5,462	5,126	4,877	6,001	4,545	4,678	3,568
44	武蔵ヶ丘	肥後銀行楠支店前				3,391	3,549	3,259	3,484	3,713	3,924	4,303	7,218	7,239	5,872	5,950	4,052	4,580	3,440	2,432	2,441	3,421
45	武蔵ヶ丘	ムサシプラザ前								10,275	9,342	6,198	7,022	8,594	9,468	11,042	12,166	10,876	8,867	5,521	5,676	4,358
全地点合計			832,470	825,483	843,632	956,547	970,420	974,426	932,267	861,813	961,241	982,096	897,819	885,442	892,548	877,312	915,541	978,275	849,139	879,983	940,942	931,913

5. 過去の調査結果一覧(合計)

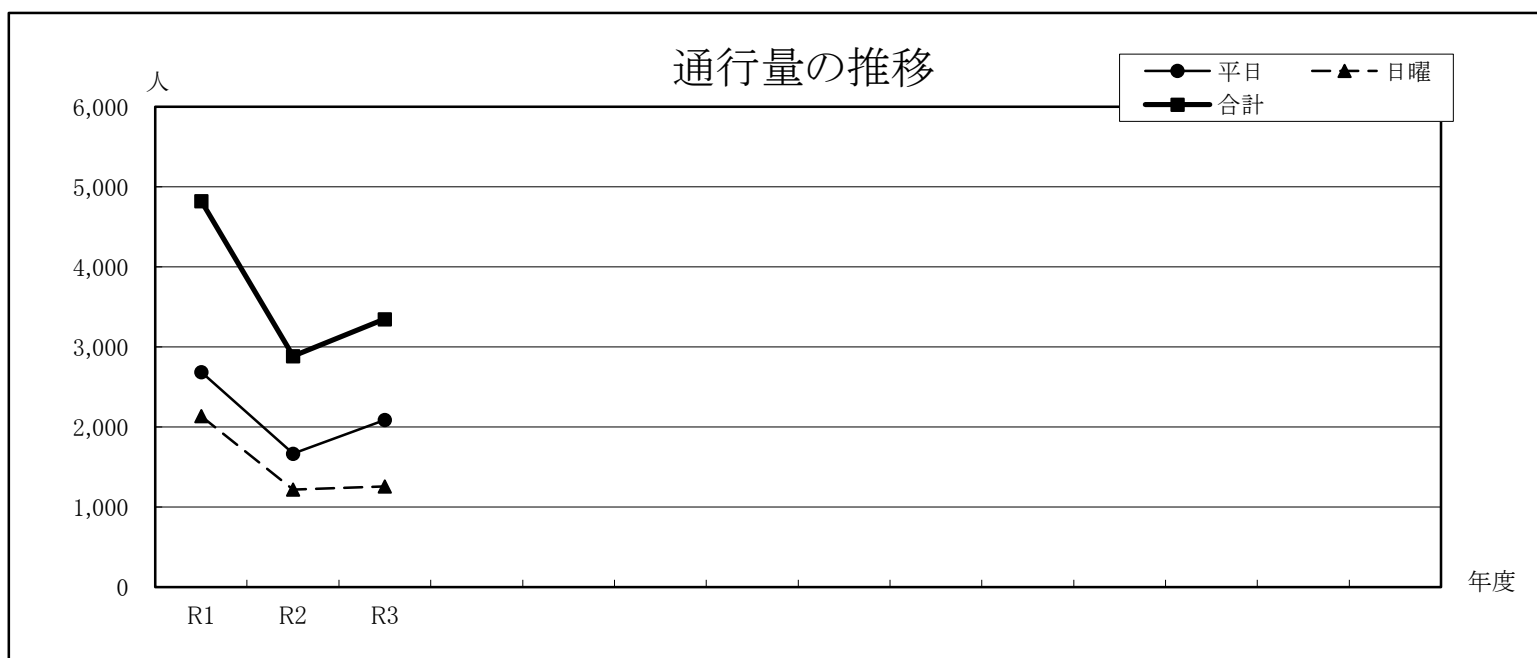
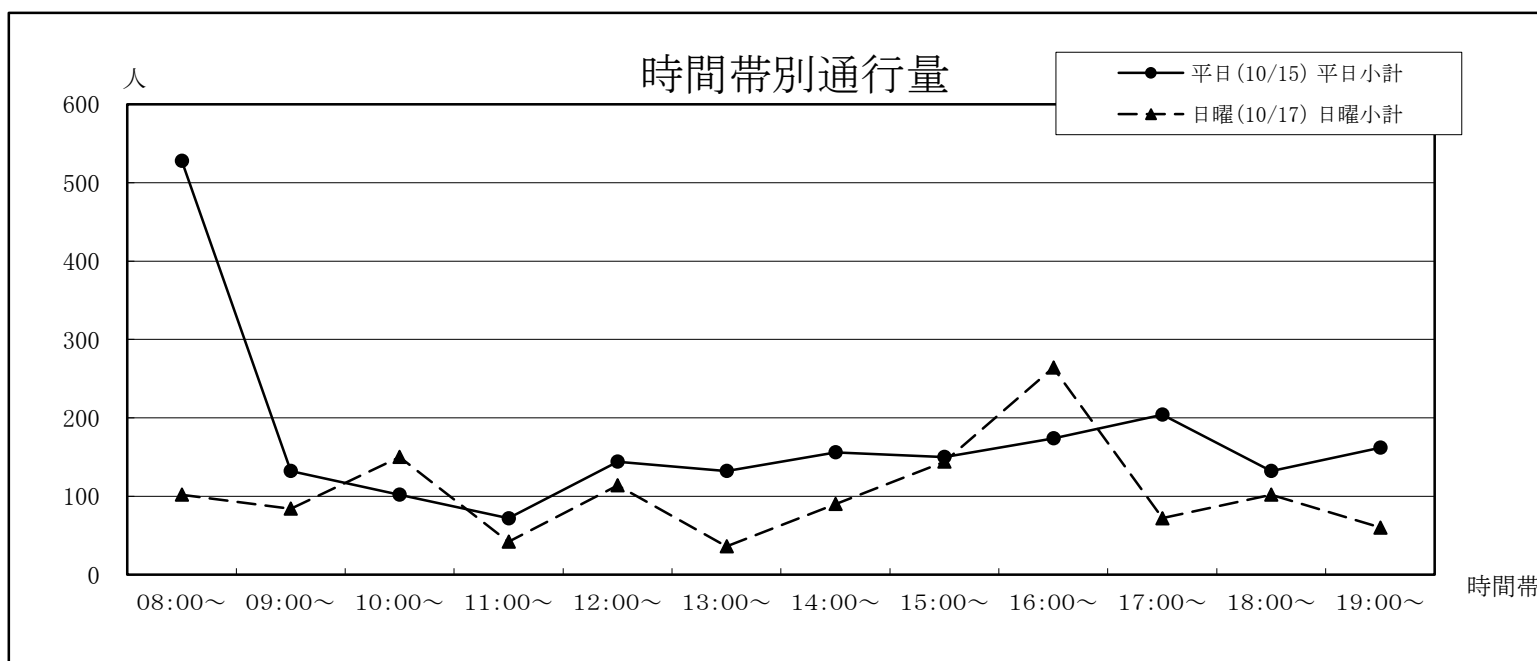
NO	町名(通名)	調査地点	平成12年	平成15年	平成16年	平成17年	平成18年	平成19年	平成20年	平成21年	平成22年	平成23年	平成24年	平成25年	平成26年	平成27年	平成28年	平成29年	平成30年	令和元年	令和2年	令和3年
1	桜町	ドーミーイン熊本前																		4,824	2,886	3,348
2	桜町	NBF熊本ビル前																		7,872	5,292	7,440
3	桜町	桜橋桜町側																		3,828	3,288	3,324
4	桜町	市民会館南側																		10,164	5,808	7,008
5	桜町	長堀通り桜町側																		8,112	4,260	5,412
6	西銀座通り	熊本銀行花畑支店前(スクラブル交差点)	7,691	6,539	6,236	5,462	5,422	5,487	5,726	6,094	5,624	6,900	7,488	6,624	7,488	3,060	3,456	3,348	3,684	11,196	6,264	6,252
7	桜町	サクラマチクマモト～花畑広場	12,727	14,822	11,860	12,772	11,556	14,840	10,285	11,493	9,841	6,138	7,512	8,460	15,576	24,216	13,872	31,404	14,256	8,652	11,022	18,936
8	新市街	花畑広場～新市街(スクラブル交差点)	23,686	25,844	24,177	19,288	16,127	20,297	16,008	22,175	21,642	21,828	23,496	19,224	21,180	36,504	23,880	63,996	24,804	44,244	22,590	27,540
9	新市街	辛島公園地下駐車場連絡通路	18,310	16,745	13,911	14,003	12,039	12,014	11,029	8,815	9,487	8,148	10,008	7,608	8,676	1,788	2,148	4,620	2,088	2,820	4,644	1,308
10	新市街	つかさ新市街店前	47,464	47,178	41,457	39,141	36,820	38,268	35,235	31,828	29,531	30,642	30,024	30,768	33,192	38,928	31,308	61,380	31,884	44,616	27,996	31,032
11	シャワー通り	新市街郵便局前	17,389	14,721	10,758	12,904	10,712	9,652	12,267	8,673	6,530	11,574	11,088	9,864	14,316	10,320	10,224	10,632	9,696	10,380	8,028	9,048
12	ワシントン通り	双栄ビル前	7,364	7,715	6,069	6,605	6,743	5,957	5,607	7,228	6,652	6,972	8,424	8,568	11,772	9,180	8,016	9,384	8,088	11,520	5,592	7,692
13	プールスコート	モアーズⅡビル前	7,179	5,686	5,579	5,690	4,188	3,729	3,406	4,430	4,044	3,852	4,488	4,500	4,860	4,728	5,196	5,748	4,716	6,276	4,584	4,416
14	桜町	福岡銀行熊本営業部前																		10,608	7,860	8,520
15	銀座通り	南日本銀行熊本営業部前	21,975	22,947	21,648	18,279	17,447	12,918	12,409	13,159	12,270	14,538	16,668	13,428	15,828	14,748	12,936	15,228	14,160	13,944	9,300	12,540
16	城見町通り	南酒店前	15,364	12,307	11,200	12,277	11,475	11,327	11,570	12,477	11,280	12,006	14,376	14,544	13,848	13,296	12,708	13,596	12,552	13,008	9,888	10,860
17	市庁舎通り	SAMURAIビル前	9,098	11,318	9,576	9,303	9,444	4,417	8,316	9,254	8,739	7,926	8,808	12,624	12,948	14,856	14,724	14,724	11,160	11,880	8,856	9,096
18	下 通	カリノセカンド前	71,017	64,682	53,427	53,145	49,169	46,119	40,921	41,094	40,129	41,538	45,492	42,228	45,528	45,936	45,600	68,604	40,824	56,700	38,796	48,744
19	下 通	三国屋前	89,809	80,238	67,991	66,673	59,182	57,932	55,828	55,602	51,944	83,964	59,340	53,448	55,848	55,968	56,880	79,644	64,752	64,536	44,496	47,148
20	下 通	COCOSA前	99,110	97,151	87,361	82,705	64,021	61,358	55,569	54,983	51,145	70,314	58,548	61,044	58,476	56,652	61,572	85,020	66,720	70,224	50,328	52,824
21	下 通	ファインビル前	85,762	91,526	76,911	76,040	71,164	64,830	65,161	67,458	63,657	62,934	57,600	66,876	65,640	66,216	69,588	95,424	82,848	78,204	46,854	46,458
22	安政町	カリノ下通 南側入口横	21,089	17,984	13,673	14,483	13,928	13,187	13,138	13,549	12,126	24,438	17,280	15,108	15,420	15,360	16,080	20,976	17,424	15,936	13,152	14,628
23	下 通	カリノ下通 北側入口横	29,729	28,678	23,266	24,164	23,475	25,694	24,068	24,940	26,391	30,090	33,276	28,200	22,584	30,372	29,580	32,352	35,184	32,100	23,544	23,232
24	駕町通り	鶴屋本館西側入口横	27,032	23,039	19,710	24,769	23,168	23,482	20,403	22,396	22,668	26,562	32,964	26,376	26,868	28,992	33,240	31,404	32,208	29,256	19,464	9,384
25	駕町通り	ハッピービル前	13,407	12,756	10,702	11,344	11,303	13,449	11,482	12,743	12,830	14,646	16,212	14,544	15,300	13,992	15,696	15,864	15,696	14,928	10,452	12,564
26	上 通	びぶれす熊日会館前	71,845	73,661	71,926	73,381	65,268	61,836	60,082	63,217	59,289	73,302	63,540	56,124	57,924	54,540	63,000	63,408	68,952	48,996	43,398	43,410
27	上 通	長崎書店横	8,936	8,959	9,396	8,628	8,634	6,680	7,196	9,342	6,832	7,974	9,756	9,864	8,676	8,904	8,940	8,928	10,872	6,660	5,184	4,860
28	上 通	ハヤカワスポーツ前	41,222	45,109	38,053	37,296	33,231	35,792	35,678	33,354	31,903	31,944	32,604	30,732	35,448	33,600	40,596	40,680	39,756	40,236	31,308	35,508
29	上 通	坂梨写真機店前	12,628	10,736	9,950	7,866	7,038	7,529	7,975	7,602	8,049	4,926	7,932	7,884	8,148	9,348	8,616	8,100	8,496	7,896	5,544	7,284
30	上 通	並木坂(園田屋前)	15,030	17,370	15,087	14,735	12,710	13,760	11,028	11,064	11,027	16,092	12,144	17,256	20,364	17,196	19,488	23,040	23,664	21,912	17,484	18,624
31	水道町	鶴屋本館北側入口横	11,546	20,590	18,835	18,452	15,767	16,594	13,327	14,446	13,875	26,658	31,692	27,432	32,460	29,736	35,424	30,156	32,868	35,040	21,324	23,184
32	水道町	肥後銀行水道町支店前	6,964	10,552	11,333	9,928	10,847	9,751	8,766	9,690	9,559	13,854	12,756	12,120	12,768	11,208	24,936	12,120	11,724	10,164	8,640	7,248
33	熊本駅周辺	熊本駅前広場東口出口	4,355	5,162	5,081	4,544	4,761	4,535	4,064	4,829	4,110	8,070	10,896	13,269	15,983	20,352	15,732	19,128	24,576	37,500	19,218	35,046
34	熊本駅周辺	森都心プラザ前	3,573	3,609	3,158	3,572	3,123	2,907	2,627	3,572	2,860	4,440	7,872	6,036	5,868	6,252	9,252	7,800	7,644	6,540	6,696	10,200
35	熊本駅周辺	熊本駅西口(新幹線口)出口												16,380	18,396	19,644	16,500	29,940	26,028	22,332	15,768	17,700
36	熊本駅周辺	熊本駅東口出口																		57,756	30,180	42,168
37	熊本駅周辺	アミュプラザくまもと前																				15,120
38	健軍商店街	小粥時計店前	19,319	16,794	13,120	11,795	12,671	13,333	13,682	11,424	10,943	13,068	9,984	10,788	11,796	11,964	5,160	9,564	9,612	10,140	7,212	8,412
39	健軍商店街	西里生花店前	17,814	11,968	16,340	14,474	12,122	11,557	12,395	10,698	11,343	12,048	11,748	10,860	10,836	12,696	7,332	8,868	9,240	8,856	7,092	8,928
40	子飼商店街	子飼商店街スクラブル交差点側入口	6,014	6,351	7,700	6,419	6,044	5,826	5,550	4,411	4,963	7,440	8,076	6,576	7,044	6,324	5,856	6,828	8,292	6,108	4,836	4,500
41	子飼商店街	石井食料品店前	5,289	5,545	6,820	5,487	4,932	5,231	4,741	4,529	4,466	6,684	5,772	5,952	5,892	5,436	4,812	4,332	4,872	4,560	3,216	3,300
42	水前寺	スズヤ時計店横	3,661	6,061	3,198	4,018	3,910	2,074	2,375	3,138	2,312	3,396	3,972	3,120	3,852	3,156	3,456	3,780	3,300	3,744	1,440	2,040
43	水前寺	すえふじ医院前	3,924	4,051	3,962	3,852	3,687	2,993	2,992	3,229	2,650	4,260	4,164	3,108	2,340	2,028	1,764	1,764	1,500	1,992	1,308	2,688
44	武蔵ヶ丘	肥後銀行楠支店前	3,921	2,436	3,194	2,462	2,344	2,310	2,183	2,704	2,765	3,012	2,664	3,336	1,992	1,488	2,784	1,572	1,440	1,884	1,104	2,124
45	武蔵ヶ丘	ムサシプラザ前	4,620	3,234	4,123	3,715	2,916	2,392	2,353	2,750	2,261	3,240	2,976	3,192	1,716	1,740	3,600	2,628	1,848	1,884	1,584	2,340
全地点合計			865,863	854,064	756,788	739,671	667,388	650,057	615,442	628,390	595,737	725,418	701,640	688,065	726,851	740,724	743,952	945,984	787,428	920,028	627,780	723,438

6. 各調査地点の通行量詳細

1 ドーミーイン熊本前〔桜町〕

①練兵町	平日(10/15)			日曜(10/17)			合計
	①→②	②→①	平日小計	①→②	②→①	日曜小計	
②桜町							
08:00~	132	396	528	84	18	102	630
09:00~	42	90	132	66	18	84	216
10:00~	66	36	102	78	72	150	252
11:00~	36	36	72	24	18	42	114
12:00~	54	90	144	48	66	114	258
13:00~	30	102	132	36	0	36	168
14:00~	60	96	156	36	54	90	246
15:00~	72	78	150	102	42	144	294
16:00~	78	96	174	150	114	264	438
17:00~	150	54	204	36	36	72	276
18:00~	60	72	132	54	48	102	234
19:00~	54	108	162	6	54	60	222
合計	834	1,254	2,088	720	540	1,260	3,348


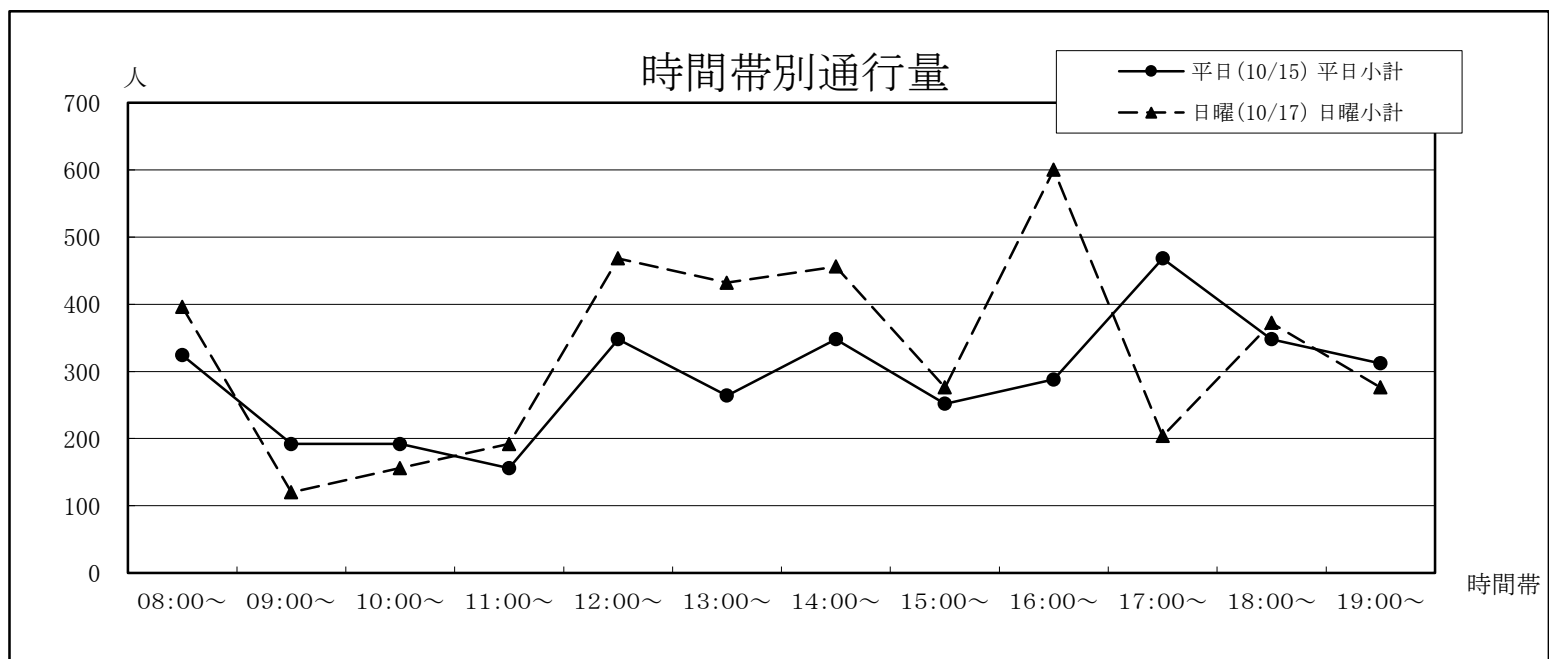
年	平日	日曜	合計	今回調査/ 前回調査	休日調査/ 平日調査
R1	2,688	2,136	4,824	-	79.46%
R2	1,668	1,218	2,886	59.83%	73.02%
R3	2,088	1,260	3,348	116.01%	60.34%



2 NBF熊本ビル前〔桜町〕

①西辛島町 ②桜町	平日(10/15)			日曜(10/17)			合計
	①→②	②→①	平日小計	①→②	②→①	日曜小計	
08:00~	180	144	324	228	168	396	720
09:00~	132	60	192	60	60	120	312
10:00~	36	156	192	120	36	156	348
11:00~	48	108	156	96	96	192	348
12:00~	180	168	348	216	252	468	816
13:00~	108	156	264	228	204	432	696
14:00~	192	156	348	372	84	456	804
15:00~	132	120	252	96	180	276	528
16:00~	204	84	288	372	228	600	888
17:00~	252	216	468	72	132	204	672
18:00~	168	180	348	180	192	372	720
19:00~	180	132	312	48	228	276	588
合計	1,812	1,680	3,492	2,088	1,860	3,948	7,440

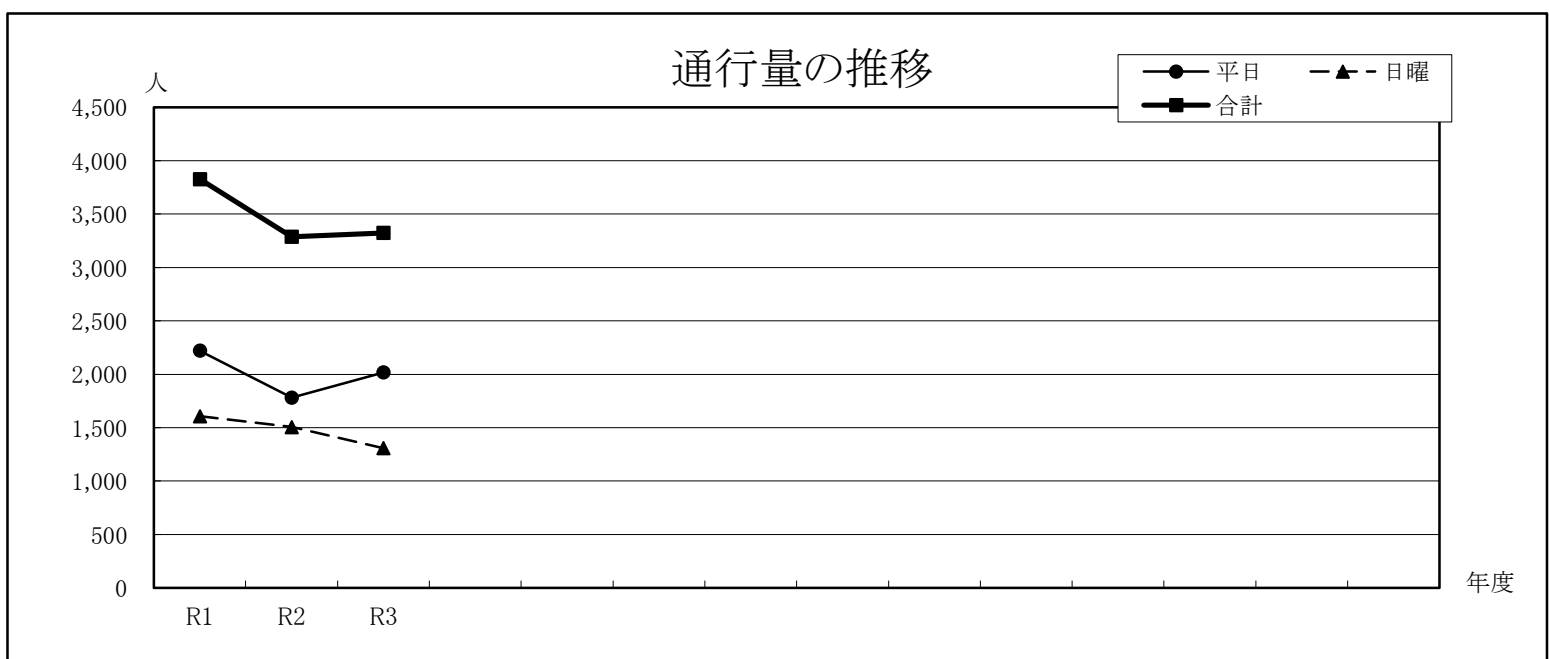
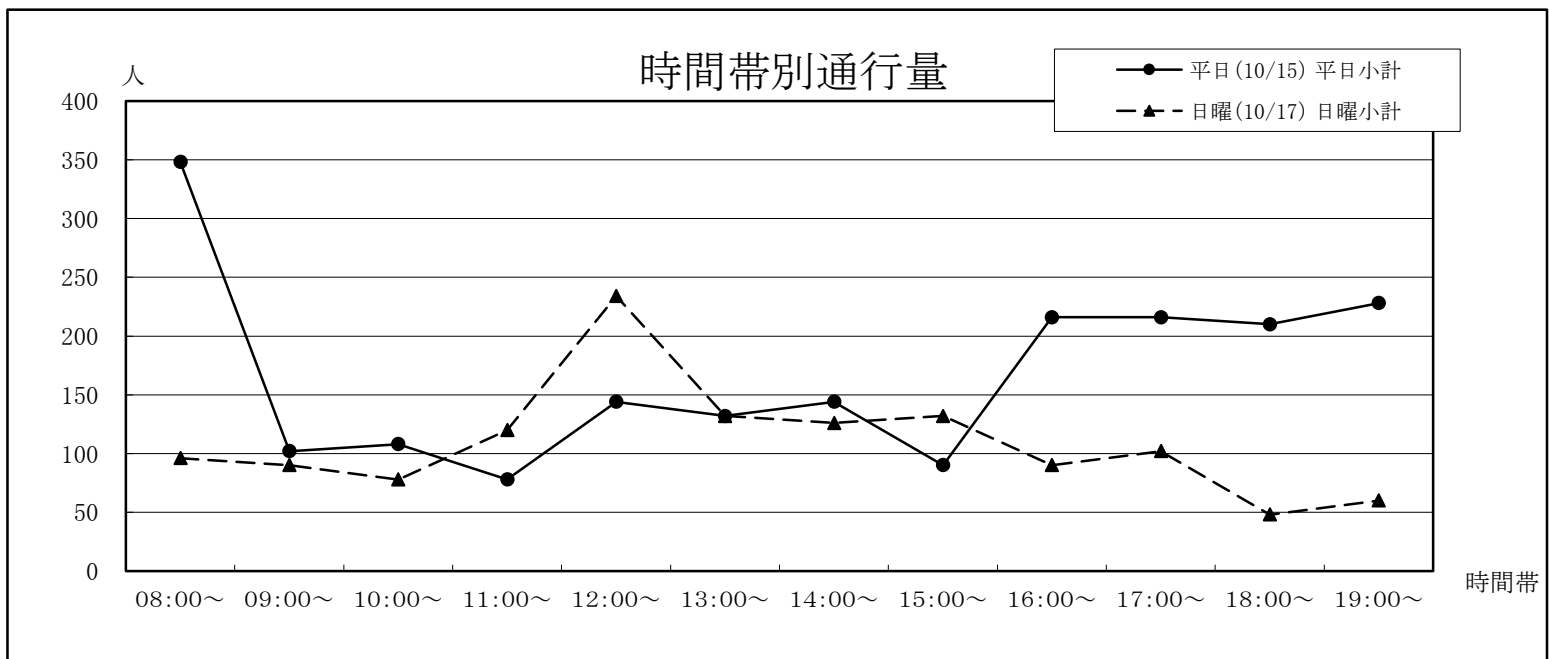
年	平日	日曜	合計	今回調査/ 前回調査	休日調査/ 平日調査
R1	4,236	3,636	7,872	-	85.84%
R2	2,700	2,592	5,292	67.23%	96.00%
R3	3,492	3,948	7,440	140.59%	113.06%



3 桜橋桜町側〔桜町〕

①坪井川 ②桜町	平日(10/15)			日曜(10/17)			合計
	①→②	②→①	平日小計	①→②	②→①	日曜小計	
08:00~	78	270	348	36	60	96	444
09:00~	66	36	102	60	30	90	192
10:00~	54	54	108	54	24	78	186
11:00~	60	18	78	78	42	120	198
12:00~	90	54	144	138	96	234	378
13:00~	78	54	132	66	66	132	264
14:00~	90	54	144	78	48	126	270
15:00~	54	36	90	120	12	132	222
16:00~	156	60	216	42	48	90	306
17:00~	132	84	216	72	30	102	318
18:00~	114	96	210	18	30	48	258
19:00~	132	96	228	6	54	60	288
合計	1,104	912	2,016	768	540	1,308	3,324


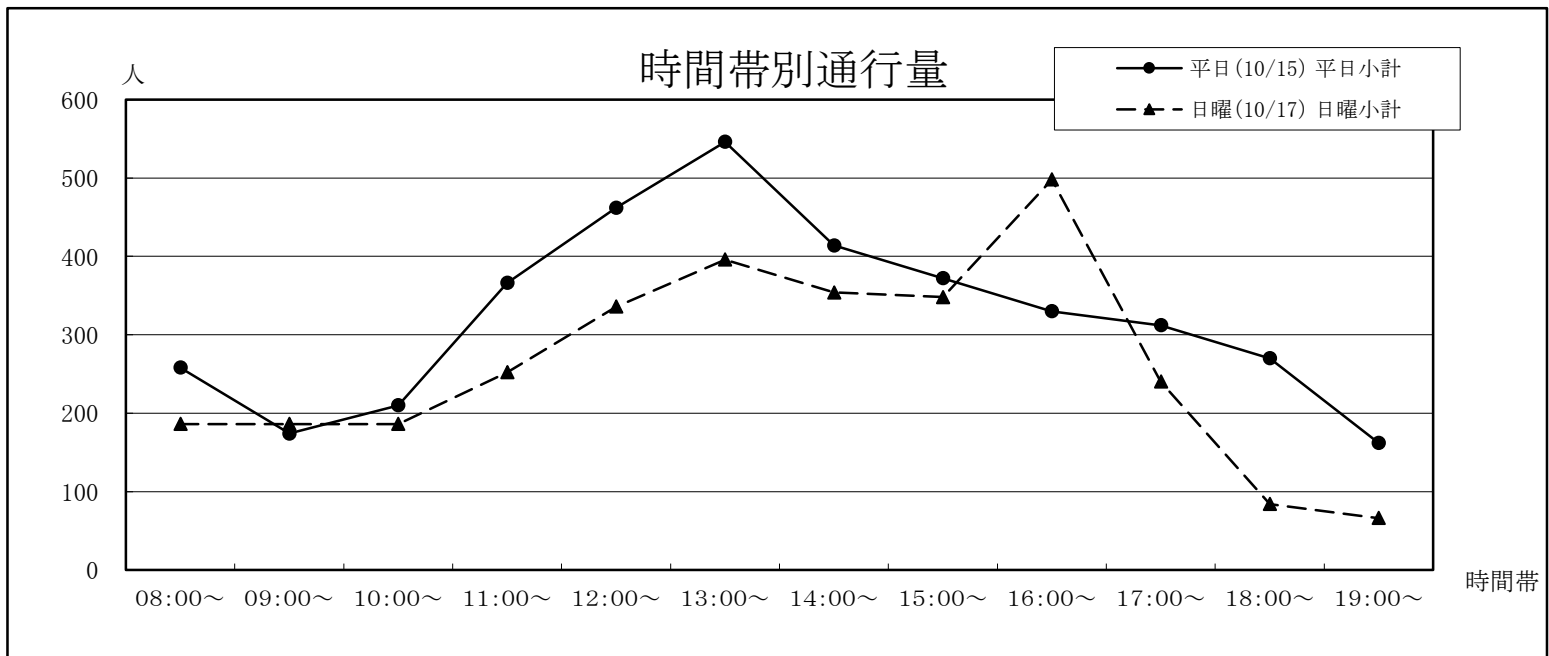
年	平日	日曜	合計	今回調査/ 前回調査	休日調査/ 平日調査
R1	2,220	1,608	3,828	-	72.43%
R2	1,782	1,506	3,288	85.89%	84.51%
R3	2,016	1,308	3,324	101.09%	64.88%



4 市民会館南側〔桜町〕

①坪井川 ②桜町	平日(10/15)			日曜(10/17)			合計
	①→②	②→①	平日小計	①→②	②→①	日曜小計	
08:00~	78	180	258	30	156	186	444
09:00~	72	102	174	42	144	186	360
10:00~	60	150	210	90	96	186	396
11:00~	180	186	366	180	72	252	618
12:00~	198	264	462	168	168	336	798
13:00~	192	354	546	216	180	396	942
14:00~	162	252	414	156	198	354	768
15:00~	204	168	372	270	78	348	720
16:00~	114	216	330	330	168	498	828
17:00~	210	102	312	192	48	240	552
18:00~	150	120	270	30	54	84	354
19:00~	42	120	162	36	30	66	228
合計	1,662	2,214	3,876	1,740	1,392	3,132	7,008

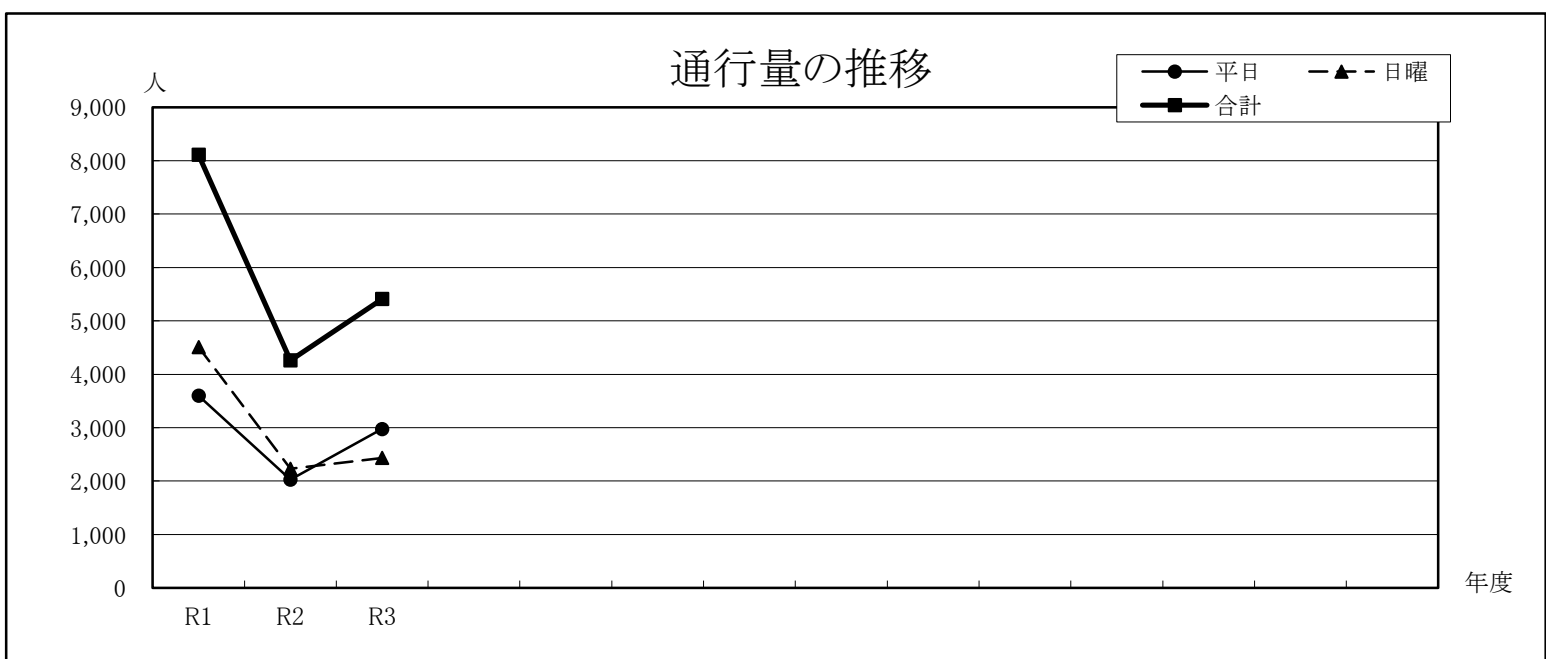
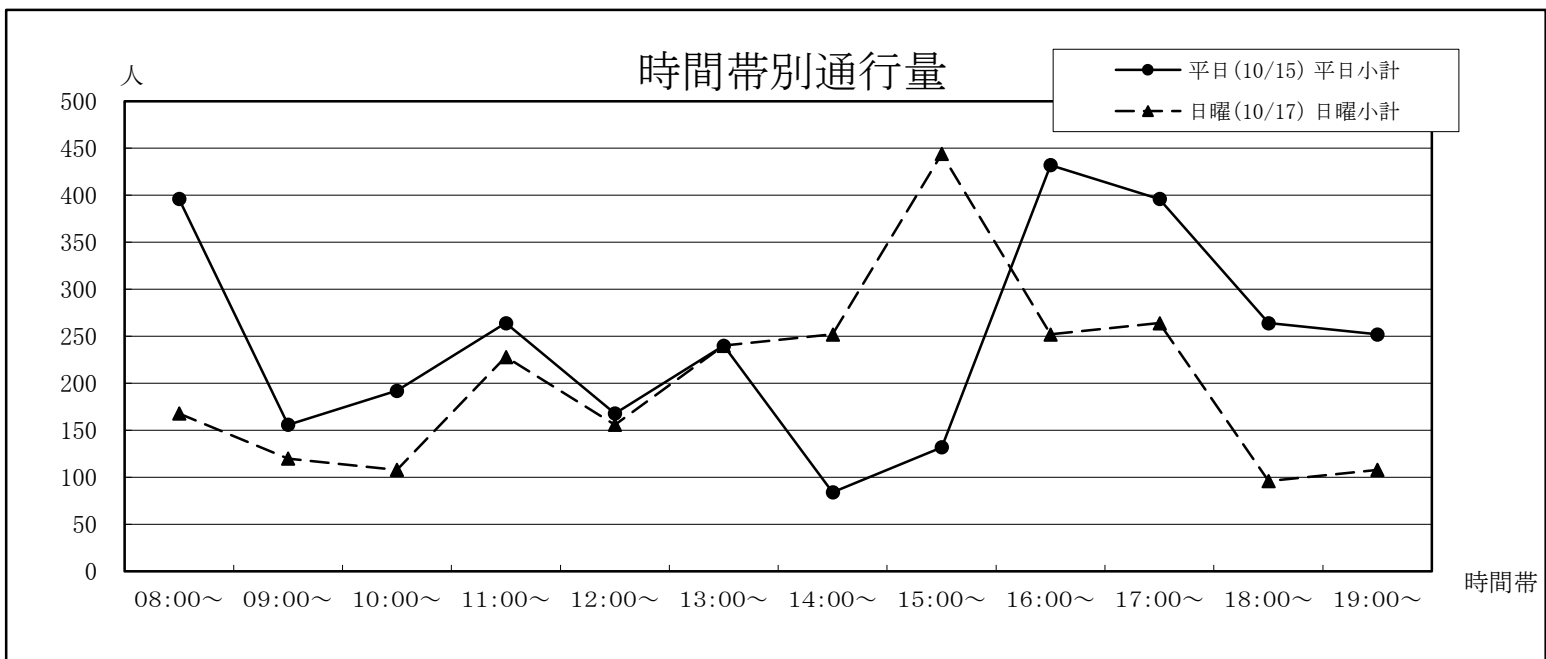
年	平日	日曜	合計	今回調査/ 前回調査	休日調査/ 平日調査
R1	4,512	5,652	10,164	-	125.27%
R2	2,208	3,600	5,808	57.14%	163.04%
R3	3,876	3,132	7,008	120.66%	80.80%



5 長塀通り桜町側〔桜町〕

①坪井川 ②桜町	平日(10/15)			日曜(10/17)			合計
	①→②	②→①	平日小計	①→②	②→①	日曜小計	
08:00~	204	192	396	84	84	168	564
09:00~	72	84	156	108	12	120	276
10:00~	72	120	192	60	48	108	300
11:00~	156	108	264	84	144	228	492
12:00~	36	132	168	96	60	156	324
13:00~	84	156	240	180	60	240	480
14:00~	48	36	84	132	120	252	336
15:00~	48	84	132	216	228	444	576
16:00~	204	228	432	84	168	252	684
17:00~	156	240	396	84	180	264	660
18:00~	96	168	264	24	72	96	360
19:00~	168	84	252	84	24	108	360
合計	1,344	1,632	2,976	1,236	1,200	2,436	5,412

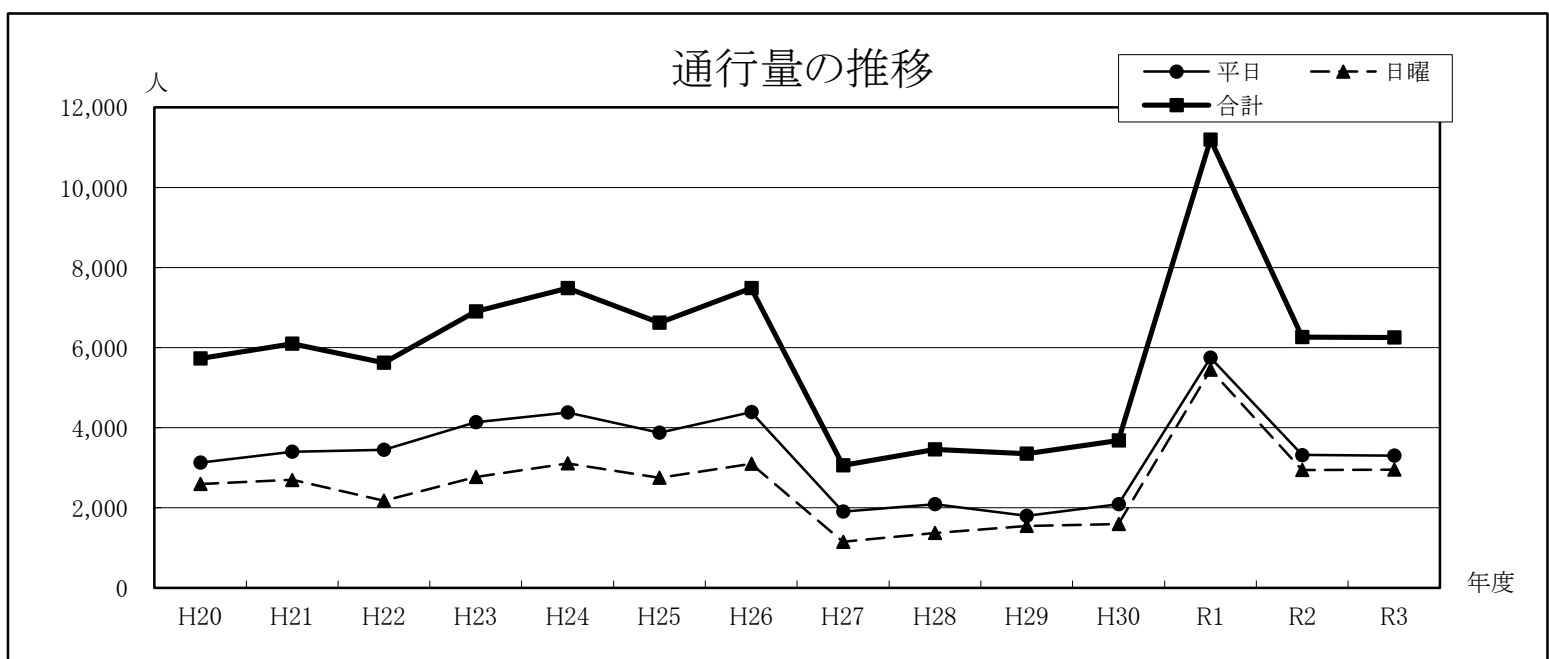
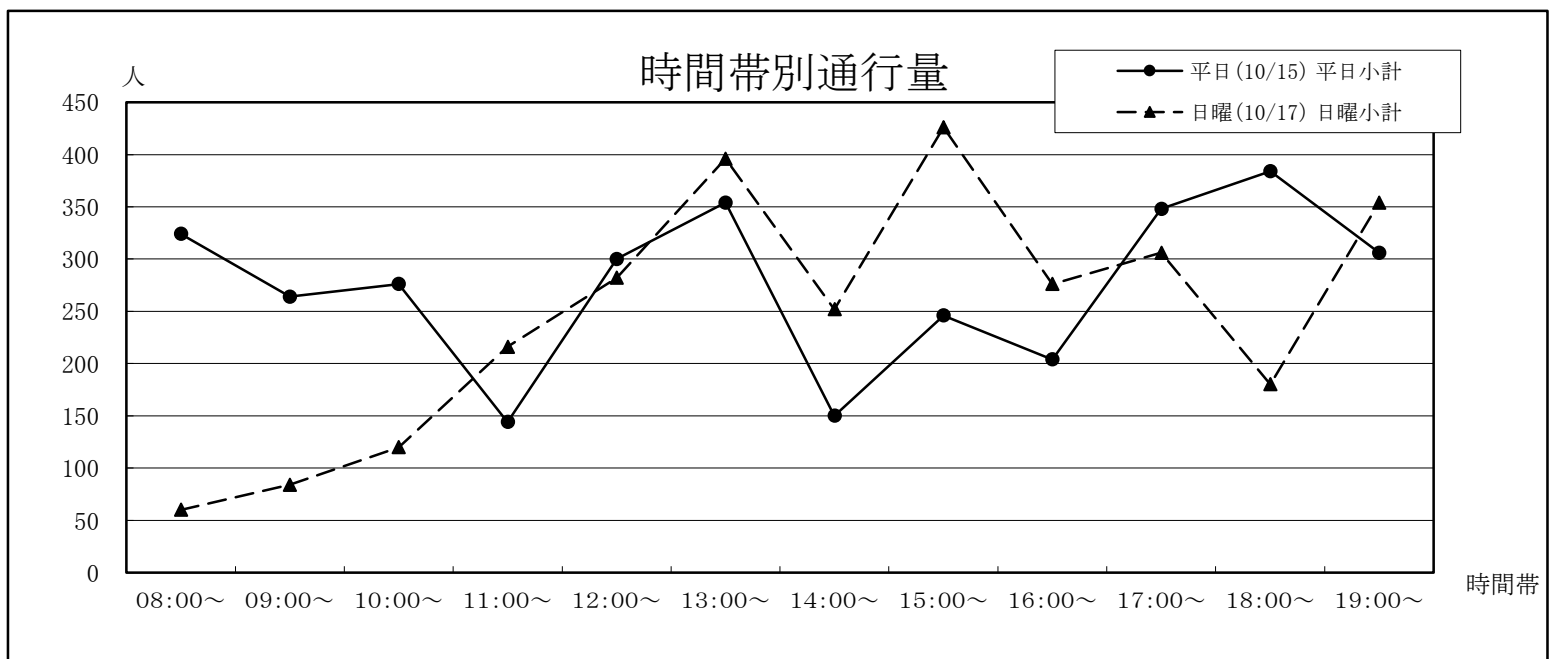
年	平日	日曜	合計	今回調査/ 前回調査	休日調査/ 平日調査
R1	3,600	4,512	8,112	-	125.33%
R2	2,028	2,232	4,260	52.51%	110.06%
R3	2,976	2,436	5,412	127.04%	81.85%



6 熊本銀行花畑支店前(スクランブル交差点)〔桜町〕

①西銀座通り ②旧交通センター	平日(10/15)			日曜(10/17)			合計
	①→②	②→①	平日小計	①→②	②→①	日曜小計	
08:00~	42	282	324	30	30	60	384
09:00~	78	186	264	18	66	84	348
10:00~	108	168	276	48	72	120	396
11:00~	72	72	144	66	150	216	360
12:00~	138	162	300	72	210	282	582
13:00~	138	216	354	108	288	396	750
14:00~	72	78	150	66	186	252	402
15:00~	72	174	246	168	258	426	672
16:00~	90	114	204	138	138	276	480
17:00~	144	204	348	78	228	306	654
18:00~	180	204	384	60	120	180	564
19:00~	150	156	306	162	192	354	660
合計	1,284	2,016	3,300	1,014	1,938	2,952	6,252

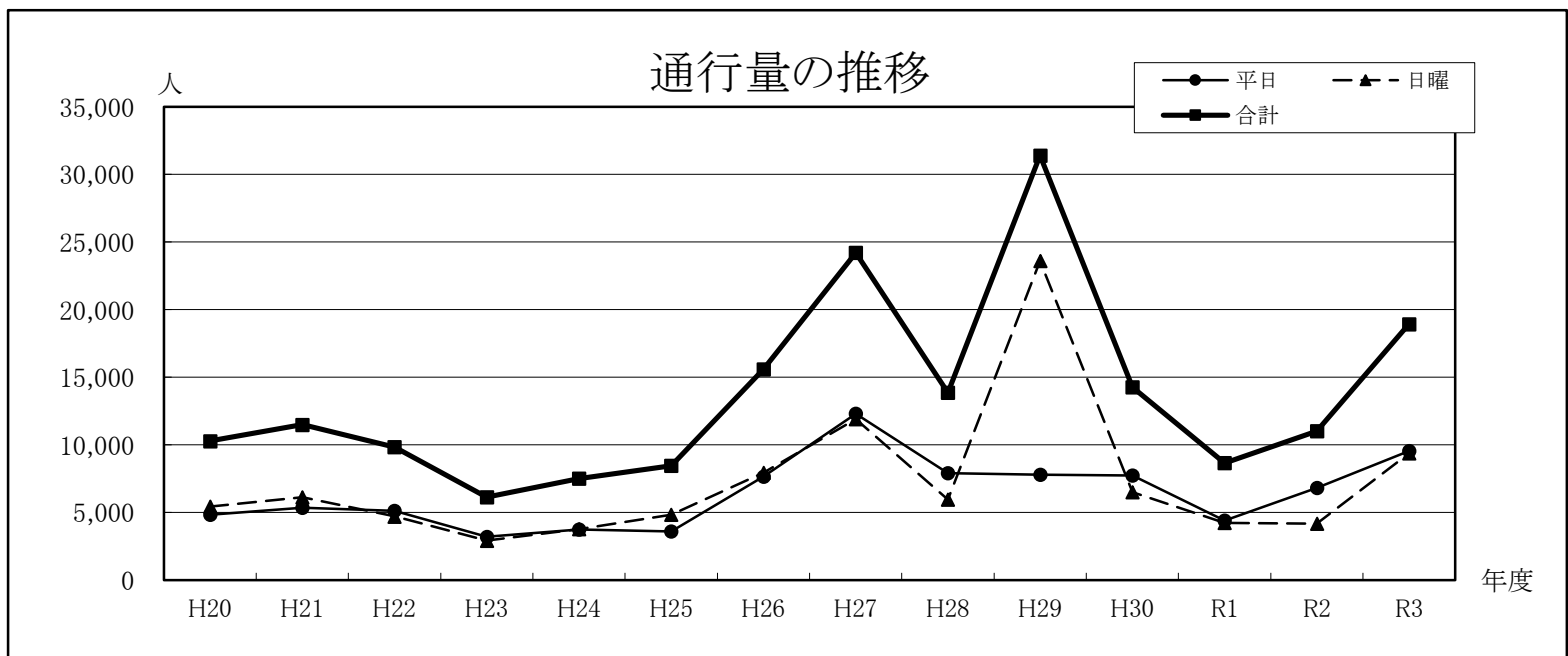
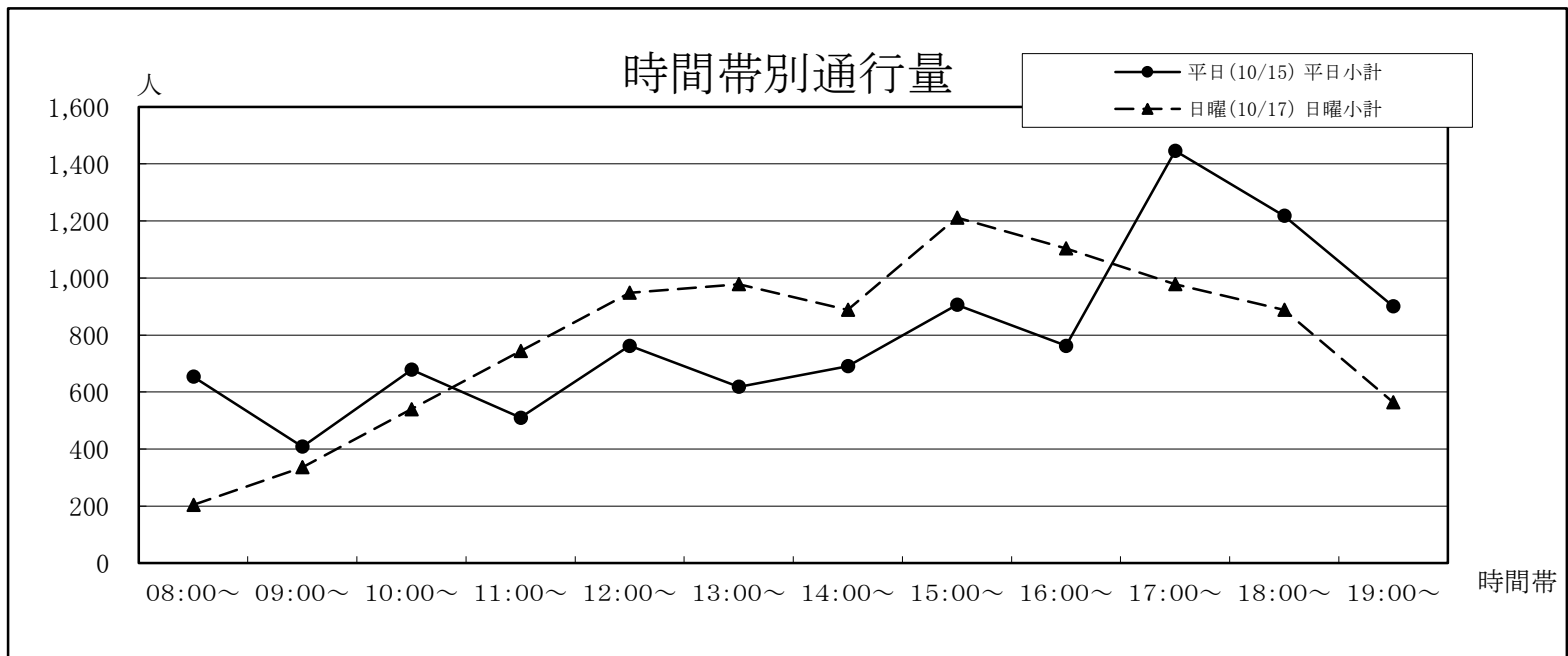
年	平日	日曜	合計	今回調査/ 前回調査	休日調査/ 平日調査
H20	3,129	2,597	5,726	104.36%	83.00%
H21	3,398	2,696	6,094	106.43%	79.34%
H22	3,447	2,177	5,624	92.29%	63.16%
H23	4,134	2,766	6,900	122.69%	66.91%
H24	4,380	3,108	7,488	108.52%	70.96%
H25	3,876	2,748	6,624	88.46%	70.90%
H26	4,392	3,096	7,488	113.04%	70.49%
H27	1,908	1,152	3,060	40.87%	60.38%
H28	2,088	1,368	3,456	112.94%	65.52%
H29	1,800	1,548	3,348	96.88%	86.00%
H30	2,088	1,596	3,684	110.04%	76.44%
R1	5,748	5,448	11,196	303.91%	94.78%
R2	3,318	2,946	6,264	55.95%	88.79%
R3	3,300	2,952	6,252	99.81%	89.45%



7 サクラマチクマモト～花畑広場〔桜町〕

①(仮称)花畑広場	平日(10/15)			日曜(10/17)			合計
	①→②	②→①	平日小計	①→②	②→①	日曜小計	
②サクラマチクマモト							
08:00～	444	210	654	144	60	204	858
09:00～	210	198	408	186	150	336	744
10:00～	342	336	678	378	162	540	1,218
11:00～	240	270	510	474	270	744	1,254
12:00～	426	336	762	594	354	948	1,710
13:00～	348	270	618	504	474	978	1,596
14:00～	414	276	690	528	360	888	1,578
15:00～	600	306	906	810	402	1,212	2,118
16:00～	558	204	762	822	282	1,104	1,866
17:00～	804	642	1,446	582	396	978	2,424
18:00～	528	690	1,218	462	426	888	2,106
19:00～	462	438	900	282	282	564	1,464
合計	5,376	4,176	9,552	5,766	3,618	9,384	18,936

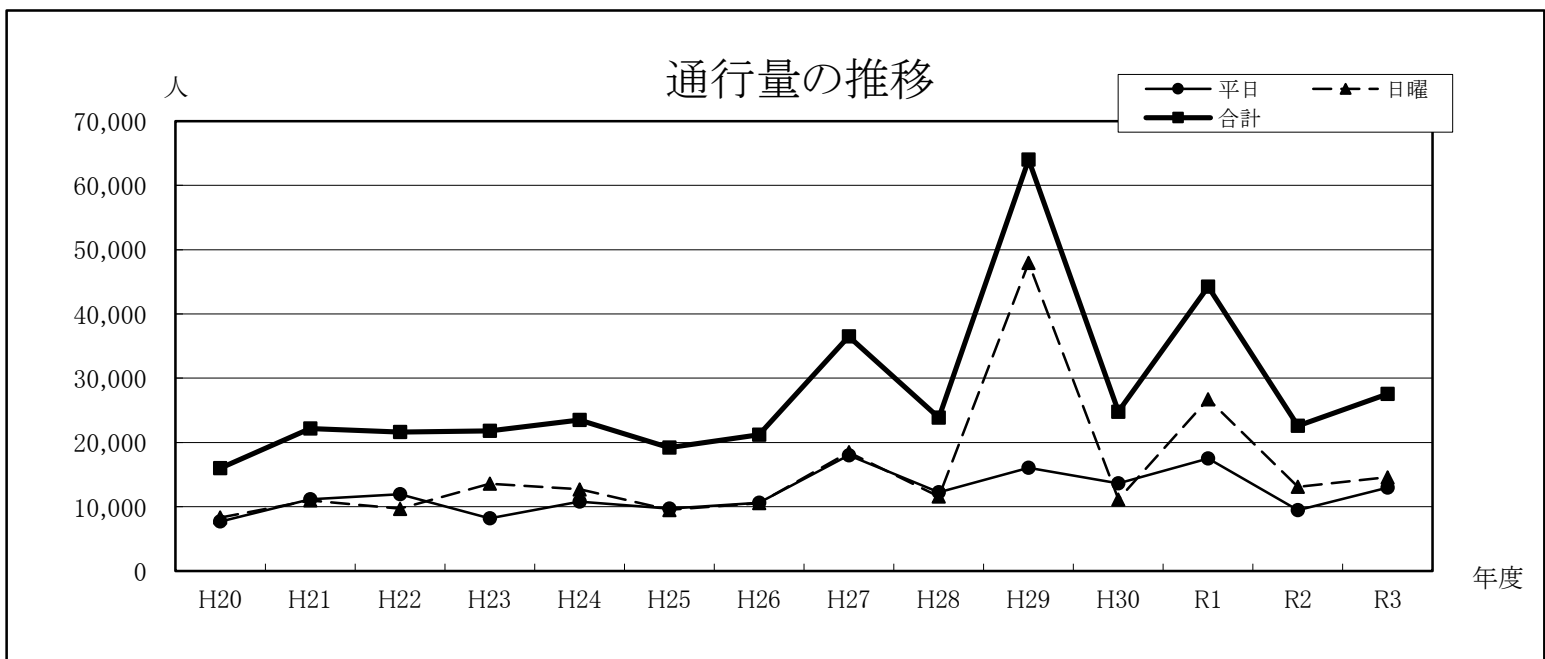
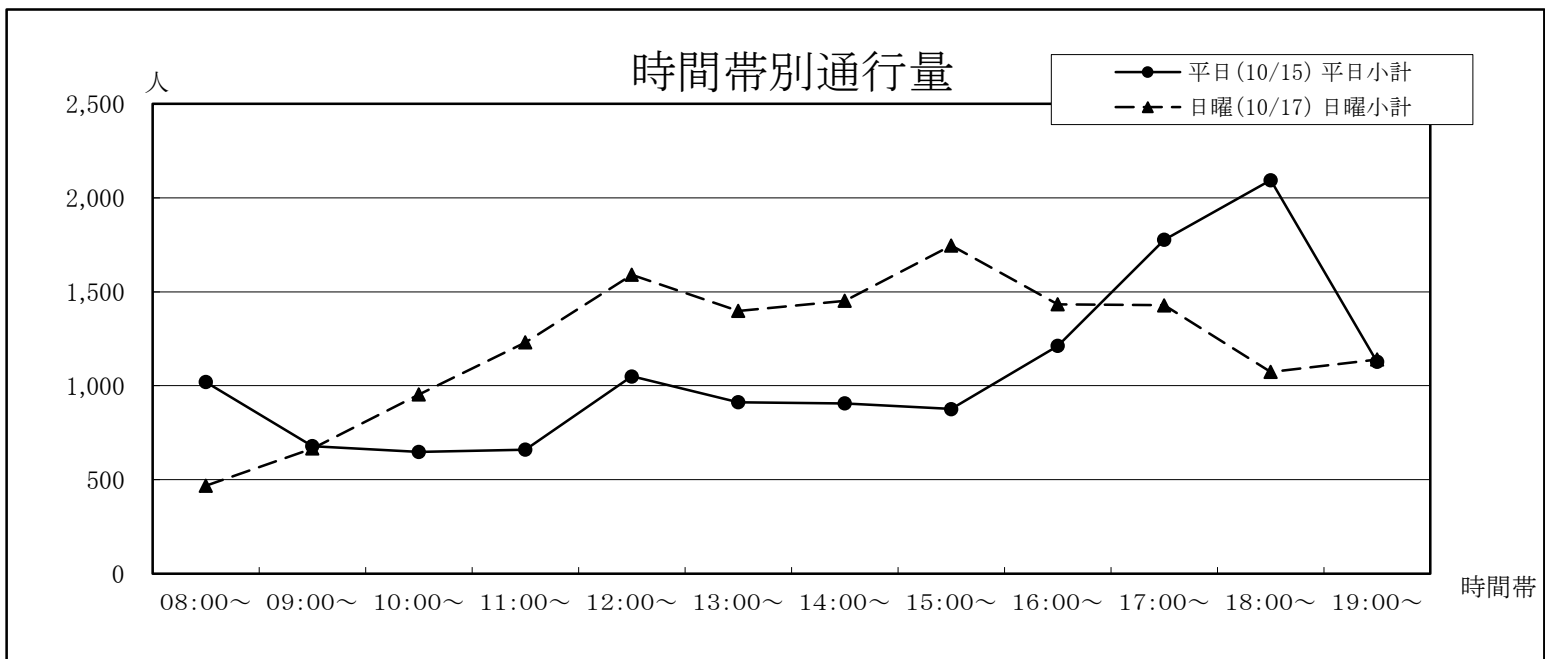
年	平日	日曜	合計	今回調査/ 前回調査	休日調査/ 平日調査
H20	4,844	5,441	10,285	69.31%	112.32%
H21	5,352	6,141	11,493	111.75%	114.74%
H22	5,129	4,712	9,841	85.63%	91.87%
H23	3,210	2,928	6,138	62.37%	91.21%
H24	3,744	3,768	7,512	122.39%	100.64%
H25	3,612	4,848	8,460	112.62%	134.22%
H26	7,644	7,932	15,576	184.11%	103.77%
H27	12,300	11,916	24,216	155.47%	96.88%
H28	7,908	5,964	13,872	57.28%	75.42%
H29	7,800	23,604	31,404	226.38%	302.62%
H30	7,752	6,504	14,256	45.40%	83.90%
R1	4,404	4,248	8,652	60.69%	96.46%
R2	6,834	4,188	11,022	127.39%	61.28%
R3	9,552	9,384	18,936	171.80%	98.24%



8 花畑広場～新市街(スクランブル交差点)〔新市街〕

①新市街	平日(10/15)			日曜(10/17)			合計
	①→②	②→①	平日小計	①→②	②→①	日曜小計	
②(仮称)花畑広場							
08:00～	474	546	1,020	282	186	468	1,488
09:00～	330	348	678	288	378	666	1,344
10:00～	258	390	648	468	486	954	1,602
11:00～	354	306	660	492	738	1,230	1,890
12:00～	462	588	1,050	642	948	1,590	2,640
13:00～	528	384	912	588	810	1,398	2,310
14:00～	510	396	906	798	654	1,452	2,358
15:00～	510	366	876	972	774	1,746	2,622
16:00～	672	540	1,212	624	810	1,434	2,646
17:00～	942	834	1,776	744	684	1,428	3,204
18:00～	798	1,296	2,094	474	600	1,074	3,168
19:00～	498	630	1,128	570	570	1,140	2,268
合計	6,336	6,624	12,960	6,942	7,638	14,580	27,540

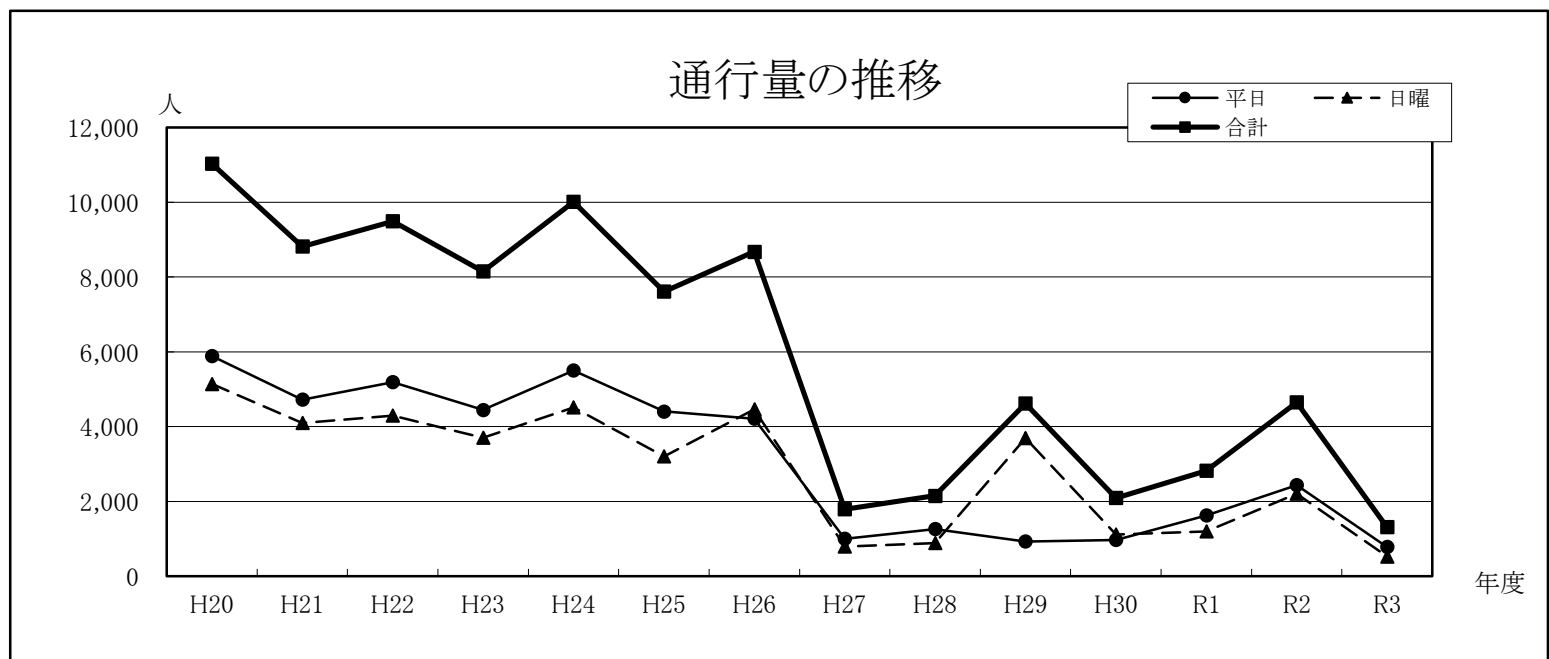
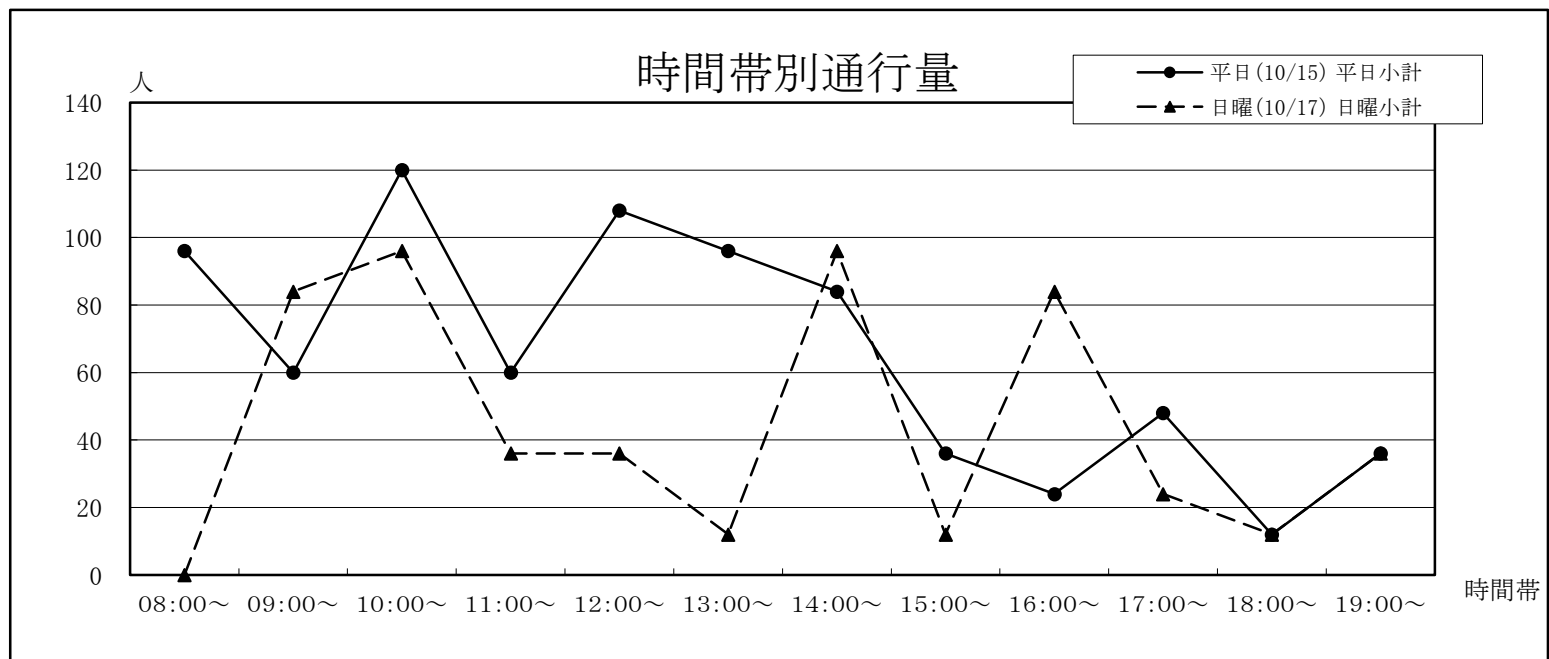
年	平日	日曜	合計	今回調査/ 前回調査	休日調査/ 平日調査
H20	7,694	8,314	16,008	78.87%	108.06%
H21	11,172	11,003	22,175	138.52%	98.49%
H22	11,961	9,681	21,642	97.60%	80.94%
H23	8,226	13,602	21,828	100.86%	165.35%
H24	10,788	12,708	23,496	107.64%	117.80%
H25	9,720	9,504	19,224	81.82%	97.78%
H26	10,644	10,536	21,180	110.17%	98.99%
H27	18,012	18,492	36,504	172.35%	102.66%
H28	12,276	11,604	23,880	65.42%	94.53%
H29	16,044	47,952	63,996	267.99%	298.88%
H30	13,668	11,136	24,804	38.76%	81.47%
R1	17,508	26,736	44,244	178.37%	152.71%
R2	9,486	13,104	22,590	51.06%	138.14%
R3	12,960	14,580	27,540	121.91%	112.50%



9 辛島公園地下駐車場連絡通路〔新市街〕

①新市街	平日(10/15)			日曜(10/17)			合計
	①→②	②→①	平日小計	①→②	②→①	日曜小計	
②旧交通センター							
08:00~	0	96	96	0	0	0	96
09:00~	24	36	60	0	84	84	144
10:00~	48	72	120	36	60	96	216
11:00~	12	48	60	0	36	36	96
12:00~	12	96	108	12	24	36	144
13:00~	36	60	96	12	0	12	108
14:00~	24	60	84	0	96	96	180
15:00~	12	24	36	0	12	12	48
16:00~	24	0	24	24	60	84	108
17:00~	12	36	48	0	24	24	72
18:00~	0	12	12	0	12	12	24
19:00~	0	36	36	12	24	36	72
合計	204	576	780	96	432	528	1,308

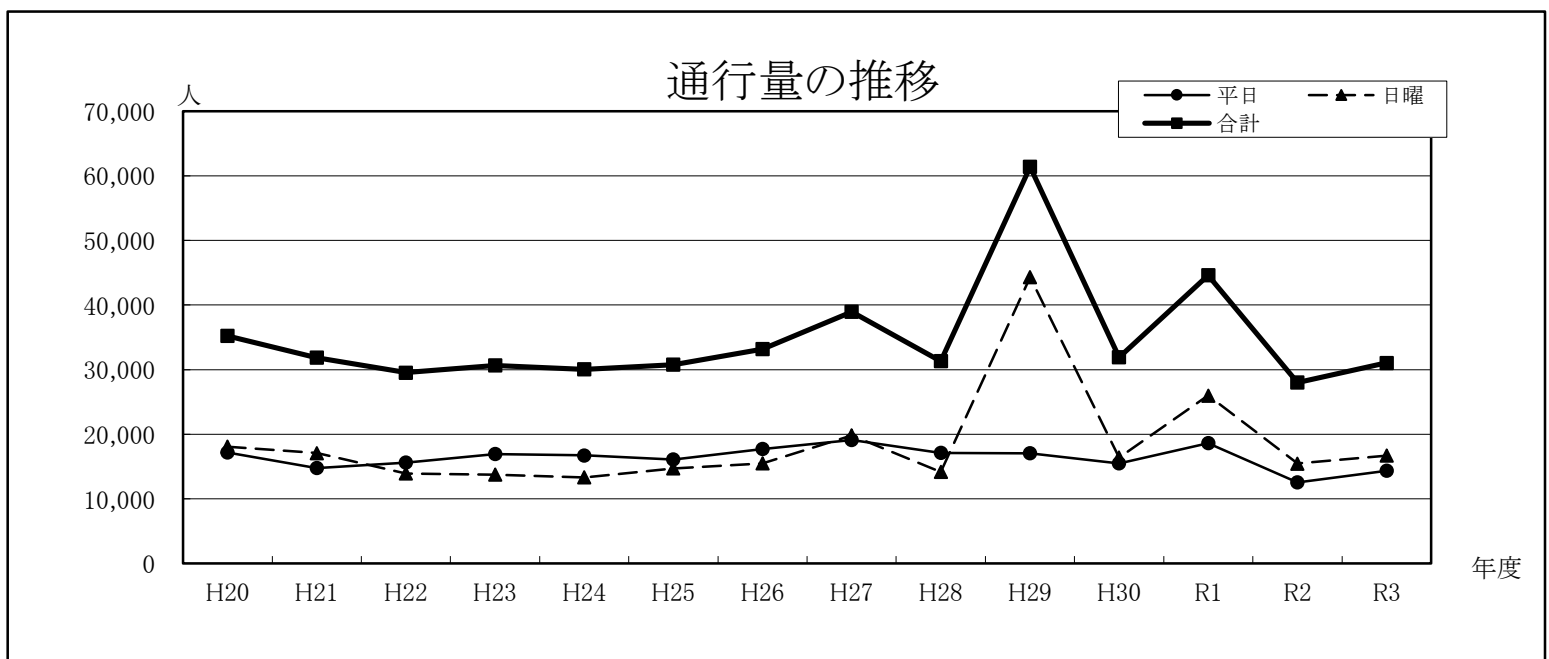
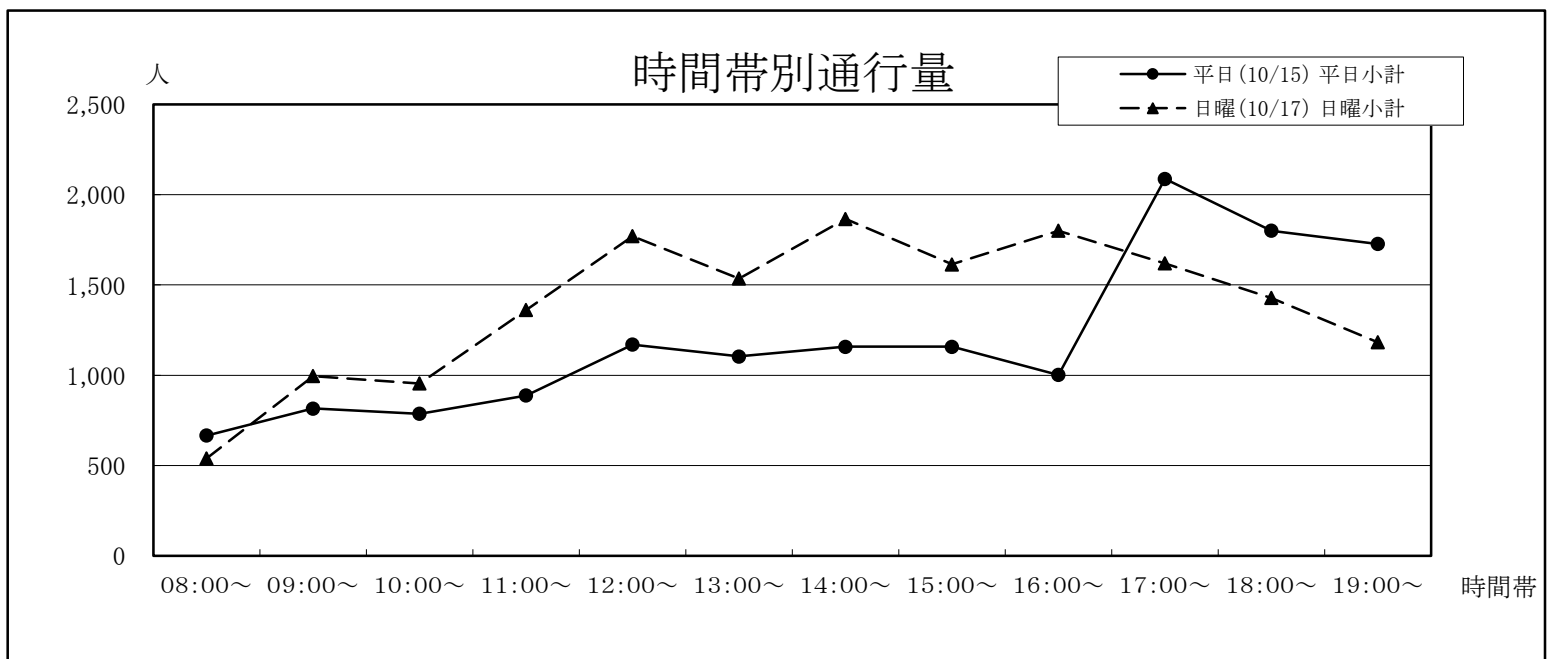
年	平日	日曜	合計	今回調査/ 前回調査	休日調査/ 平日調査
H20	5,887	5,142	11,029	91.80%	87.34%
H21	4,722	4,093	8,815	79.93%	86.68%
H22	5,190	4,297	9,487	107.62%	82.79%
H23	4,446	3,702	8,148	85.89%	83.27%
H24	5,496	4,512	10,008	122.83%	82.10%
H25	4,404	3,204	7,608	76.02%	72.75%
H26	4,212	4,464	8,676	114.04%	105.98%
H27	996	792	1,788	20.61%	79.52%
H28	1,260	888	2,148	120.13%	70.48%
H29	924	3,696	4,620	215.08%	400.00%
H30	972	1,116	2,088	45.19%	114.81%
R1	1,620	1,200	2,820	135.06%	74.07%
R2	2,436	2,208	4,644	164.68%	90.64%
R3	780	528	1,308	28.17%	67.69%



10 つかさ新市街店前〔新市街〕

①電車通り ②ワシントン通り	平日(10/15)			日曜(10/17)			合計
	①→②	②→①	平日小計	①→②	②→①	日曜小計	
08:00~	336	330	666	342	198	540	1,206
09:00~	498	318	816	486	510	996	1,812
10:00~	516	270	786	570	384	954	1,740
11:00~	462	426	888	786	576	1,362	2,250
12:00~	480	690	1,170	972	798	1,770	2,940
13:00~	594	510	1,104	780	756	1,536	2,640
14:00~	612	546	1,158	1,062	804	1,866	3,024
15:00~	678	480	1,158	840	774	1,614	2,772
16:00~	486	516	1,002	894	906	1,800	2,802
17:00~	1,386	702	2,088	894	726	1,620	3,708
18:00~	1,098	702	1,800	702	726	1,428	3,228
19:00~	864	864	1,728	534	648	1,182	2,910
合計	8,010	6,354	14,364	8,862	7,806	16,668	31,032

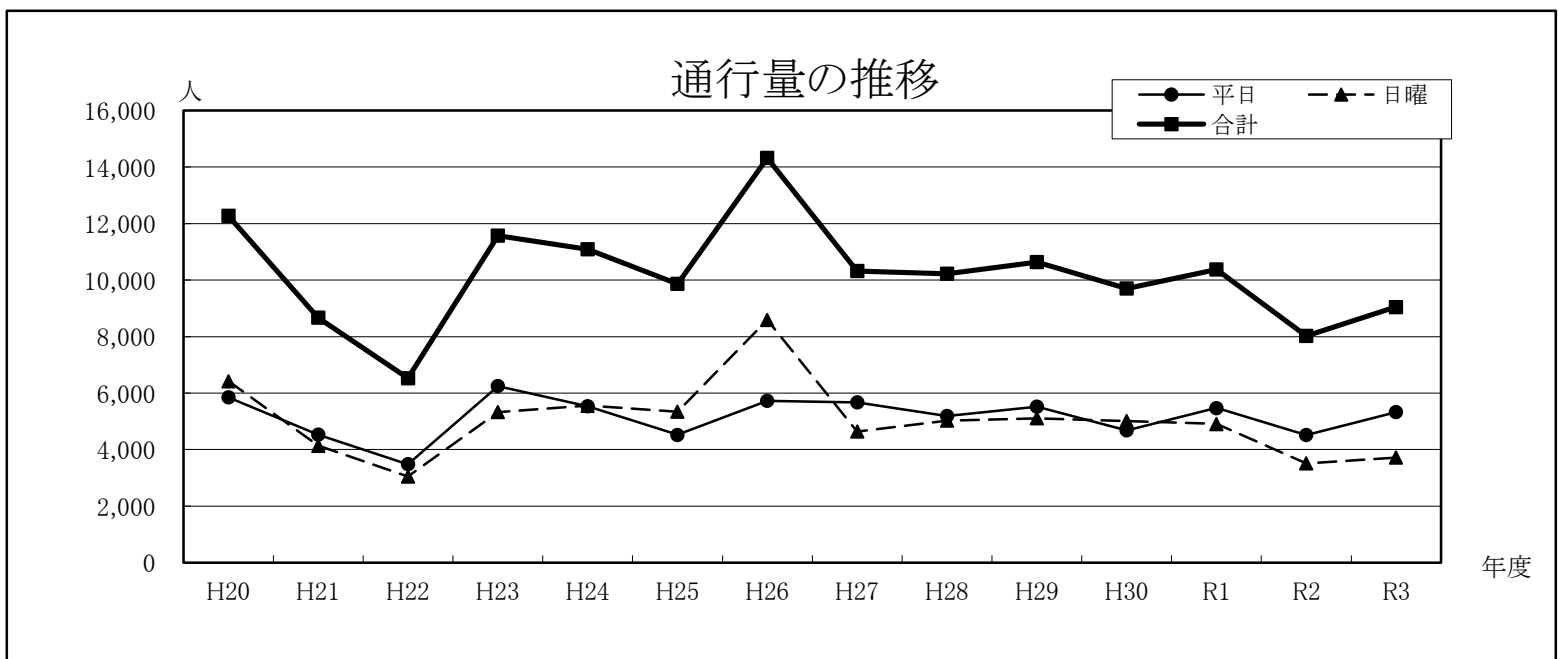
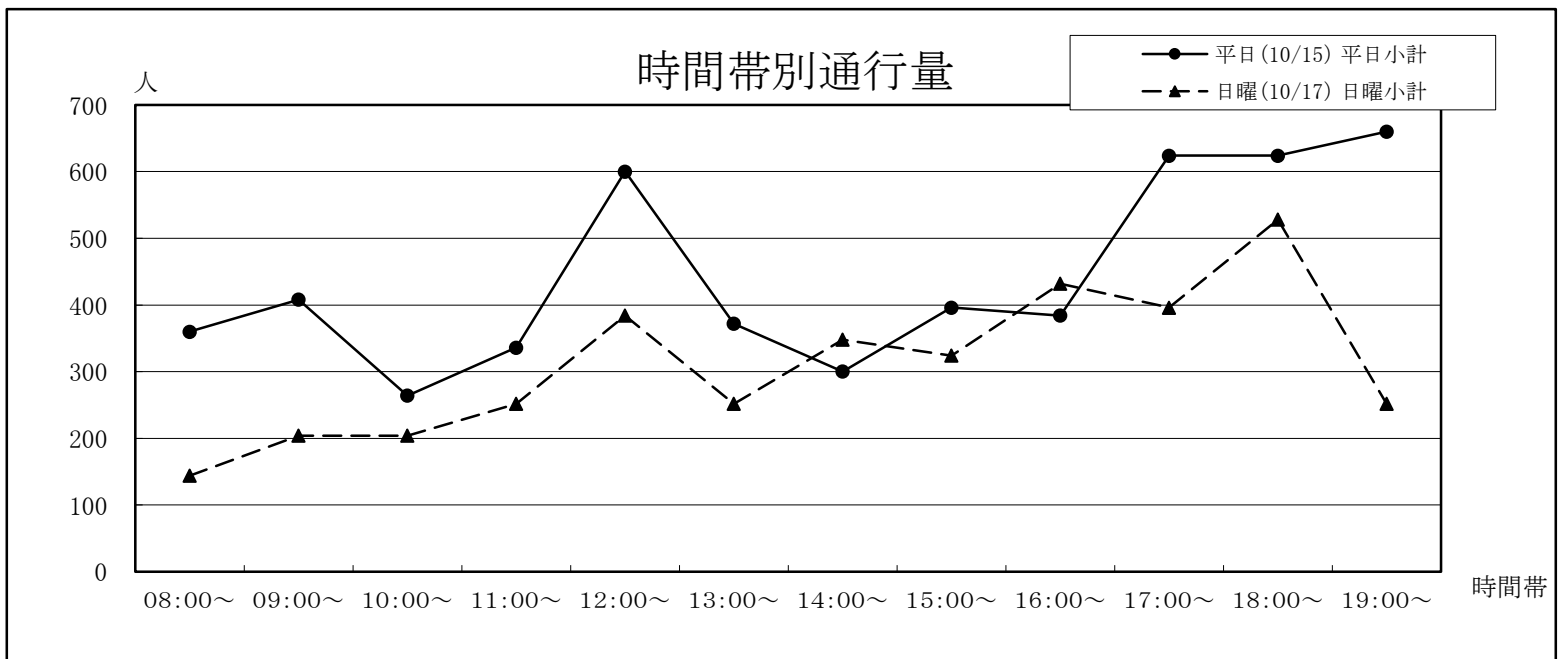
年	平日	日曜	合計	今回調査/ 前回調査	休日調査/ 平日調査
H20	17,169	18,066	35,235	92.07%	105.22%
H21	14,748	17,080	31,828	90.33%	115.81%
H22	15,614	13,917	29,531	92.78%	89.13%
H23	16,914	13,728	30,642	103.76%	81.16%
H24	16,716	13,308	30,024	97.98%	79.61%
H25	16,068	14,700	30,768	102.48%	91.49%
H26	17,688	15,504	33,192	107.88%	87.65%
H27	19,104	19,824	38,928	117.28%	103.77%
H28	17,124	14,184	31,308	80.43%	82.83%
H29	17,064	44,316	61,380	196.05%	259.70%
H30	15,480	16,404	31,884	51.95%	105.97%
R1	18,636	25,980	44,616	139.93%	139.41%
R2	12,540	15,456	27,996	62.75%	123.25%
R3	14,364	16,668	31,032	110.84%	116.04%



11 新市街郵便局前〔シャワー通り〕

①下通	平日(10/15)			日曜(10/17)			合計
	①→②	②→①	平日小計	①→②	②→①	日曜小計	
②代継橋							
08:00~	120	240	360	96	48	144	504
09:00~	192	216	408	72	132	204	612
10:00~	108	156	264	72	132	204	468
11:00~	72	264	336	108	144	252	588
12:00~	264	336	600	180	204	384	984
13:00~	252	120	372	144	108	252	624
14:00~	96	204	300	132	216	348	648
15:00~	192	204	396	180	144	324	720
16:00~	216	168	384	156	276	432	816
17:00~	240	384	624	156	240	396	1,020
18:00~	264	360	624	240	288	528	1,152
19:00~	300	360	660	96	156	252	912
合計	2,316	3,012	5,328	1,632	2,088	3,720	9,048

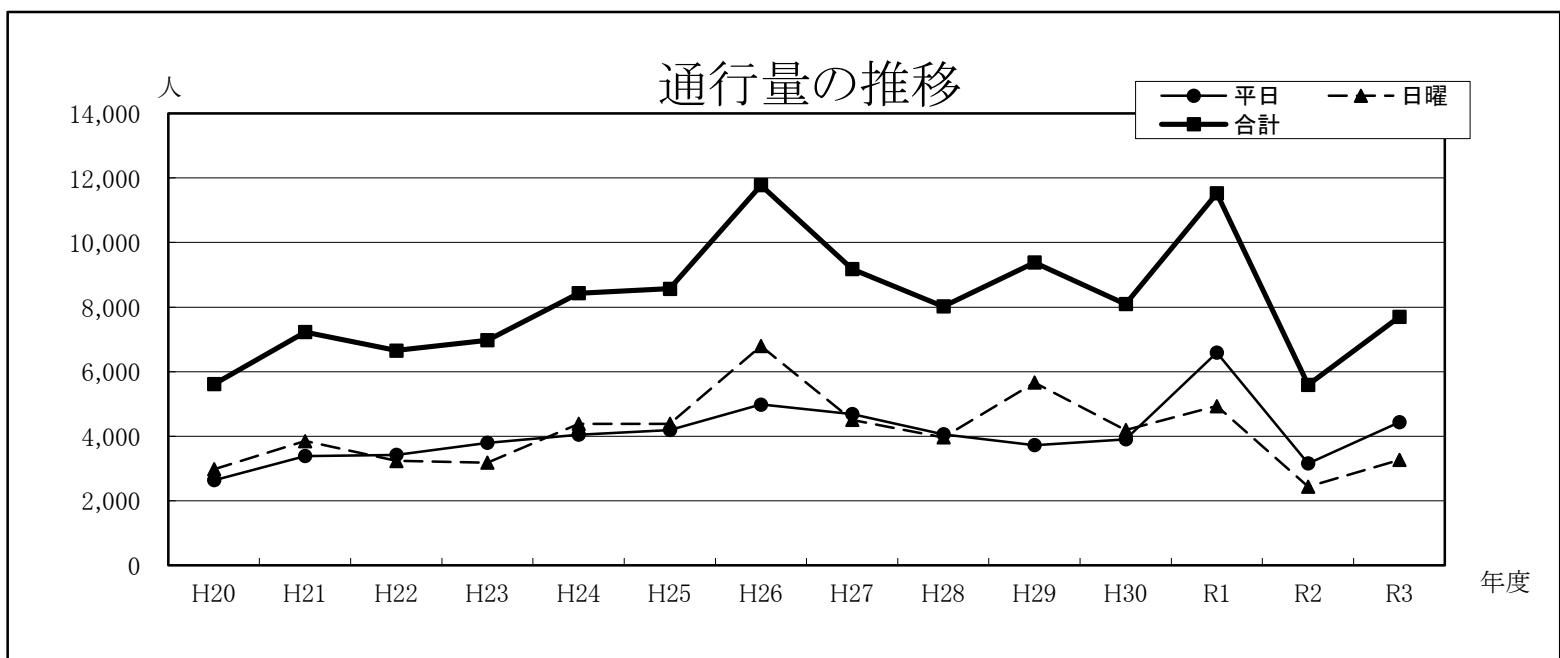
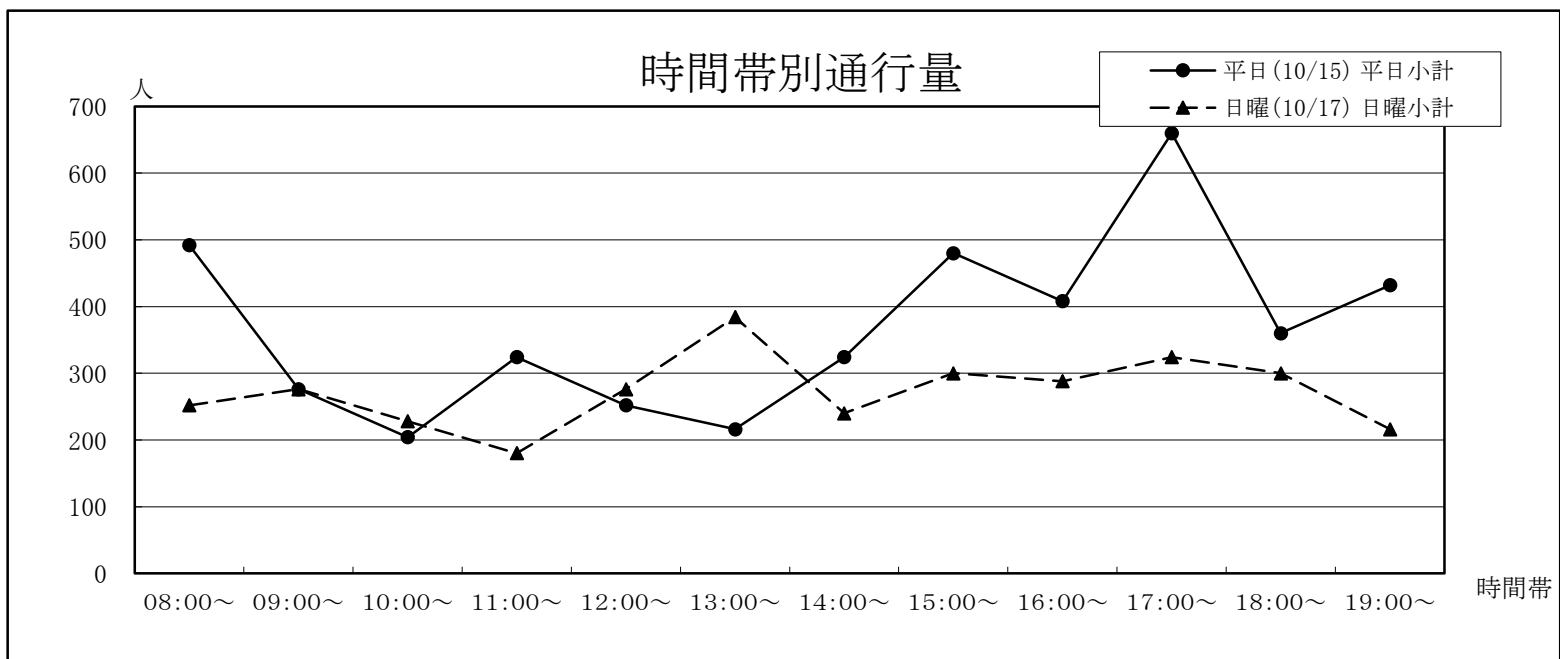
年	平日	日曜	合計	今回調査/ 前回調査	休日調査/ 平日調査
H20	5,846	6,421	12,267	127.09%	109.84%
H21	4,534	4,139	8,673	70.70%	91.29%
H22	3,480	3,050	6,530	75.29%	87.64%
H23	6,246	5,328	11,574	177.24%	85.30%
H24	5,532	5,556	11,088	95.80%	100.43%
H25	4,524	5,340	9,864	88.96%	118.04%
H26	5,724	8,592	14,316	145.13%	150.10%
H27	5,676	4,644	10,320	72.09%	81.82%
H28	5,196	5,028	10,224	99.07%	96.77%
H29	5,520	5,112	10,632	103.99%	92.61%
H30	4,680	5,016	9,696	91.20%	107.18%
R1	5,472	4,908	10,380	107.05%	89.69%
R2	4,512	3,516	8,028	77.34%	77.93%
R3	5,328	3,720	9,048	112.71%	69.82%



12 双栄ビル前 [ワシントン通り]

①国道3号線 ②新市街	平日(10/15)			日曜(10/17)			合計
	①→②	②→①	平日小計	①→②	②→①	日曜小計	
08:00~	384	108	492	108	144	252	744
09:00~	156	120	276	192	84	276	552
10:00~	108	96	204	132	96	228	432
11:00~	168	156	324	96	84	180	504
12:00~	180	72	252	132	144	276	528
13:00~	96	120	216	180	204	384	600
14:00~	108	216	324	120	120	240	564
15:00~	192	288	480	96	204	300	780
16:00~	228	180	408	108	180	288	696
17:00~	252	408	660	132	192	324	984
18:00~	204	156	360	108	192	300	660
19:00~	312	120	432	72	144	216	648
合計	2,388	2,040	4,428	1,476	1,788	3,264	7,692

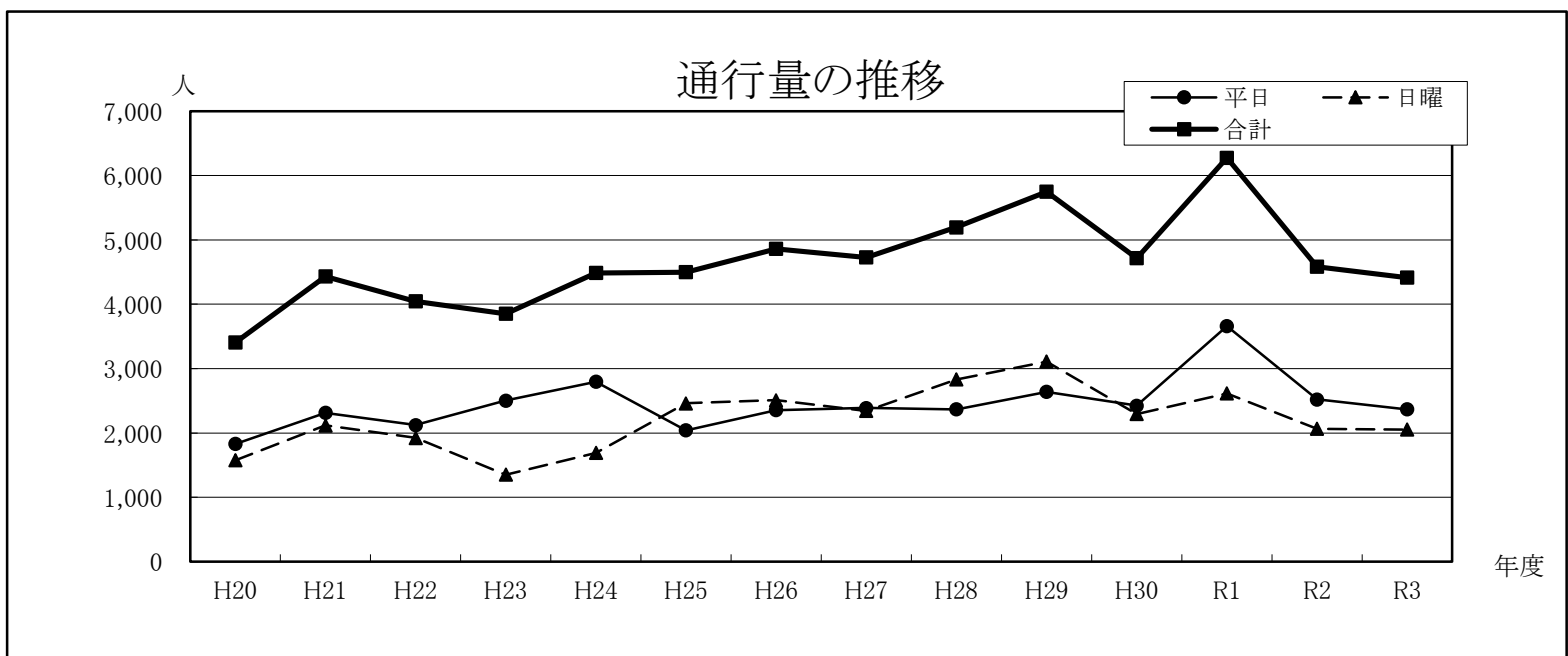
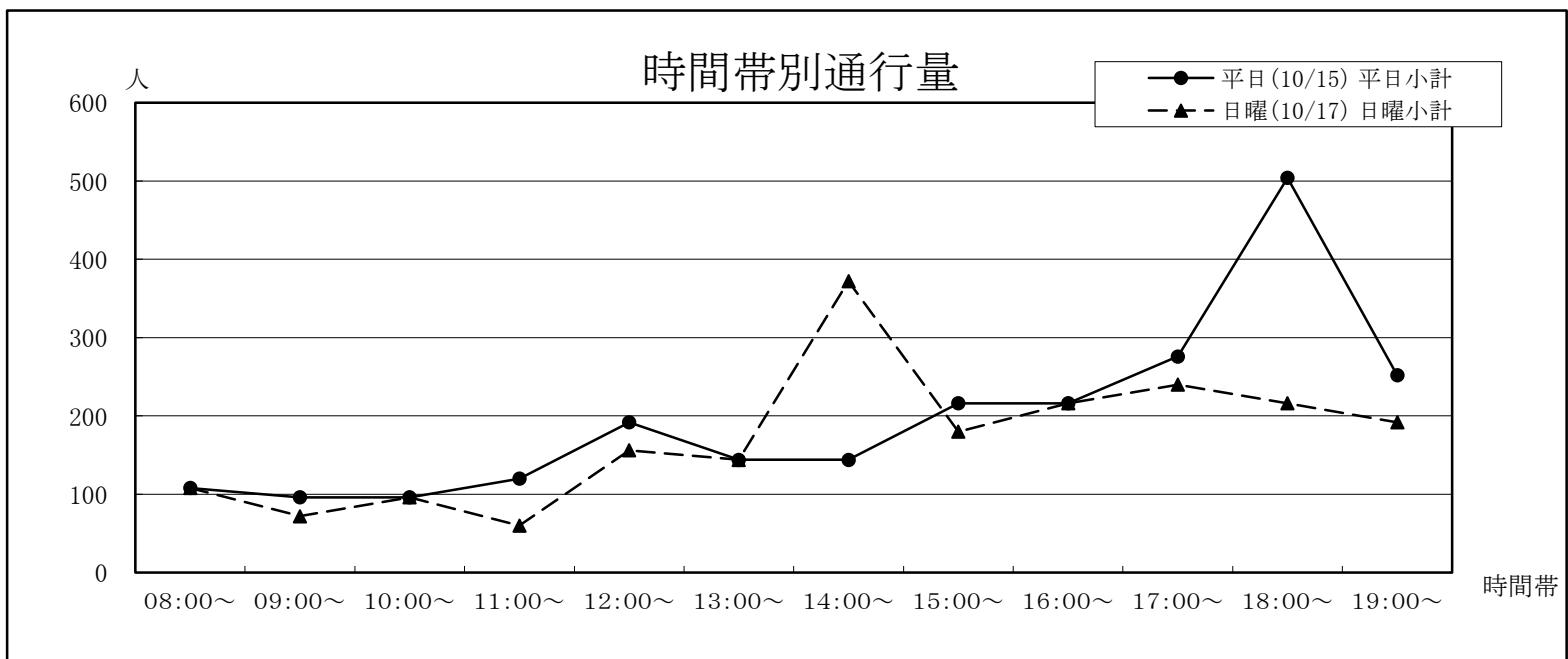
年	平日	日曜	合計	今回調査/ 前回調査	休日調査/ 平日調査
H20	2,633	2,974	5,607	94.12%	112.95%
H21	3,381	3,847	7,228	128.91%	113.78%
H22	3,419	3,233	6,652	92.03%	94.56%
H23	3,792	3,180	6,972	104.81%	83.86%
H24	4,044	4,380	8,424	120.83%	108.31%
H25	4,188	4,380	8,568	101.71%	104.58%
H26	4,980	6,792	11,772	137.39%	136.39%
H27	4,680	4,500	9,180	77.98%	96.15%
H28	4,056	3,960	8,016	87.32%	97.63%
H29	3,720	5,664	9,384	117.07%	152.26%
H30	3,900	4,188	8,088	86.19%	107.38%
R1	6,588	4,932	11,520	142.43%	74.86%
R2	3,156	2,436	5,592	48.54%	77.19%
R3	4,428	3,264	7,692	137.55%	73.71%



13 モアーズIIビル前〔プールスコート〕

①下通 ②栄通り	平日(10/15)			日曜(10/17)			合計
	①→②	②→①	平日小計	①→②	②→①	日曜小計	
08:00~	72	36	108	24	84	108	216
09:00~	84	12	96	36	36	72	168
10:00~	24	72	96	60	36	96	192
11:00~	36	84	120	12	48	60	180
12:00~	96	96	192	24	132	156	348
13:00~	48	96	144	120	24	144	288
14:00~	60	84	144	144	228	372	516
15:00~	120	96	216	96	84	180	396
16:00~	84	132	216	48	168	216	432
17:00~	132	144	276	144	96	240	516
18:00~	324	180	504	120	96	216	720
19:00~	120	132	252	84	108	192	444
合計	1,200	1,164	2,364	912	1,140	2,052	4,416

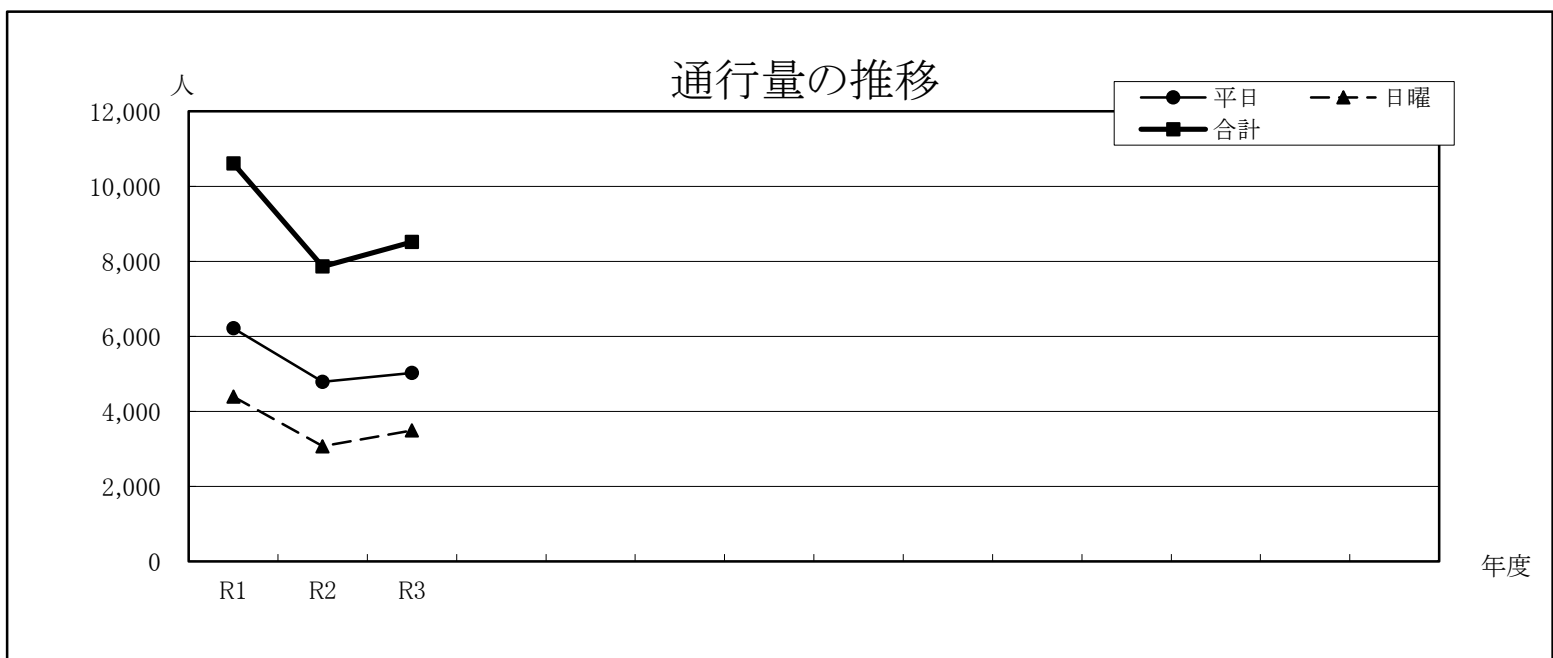
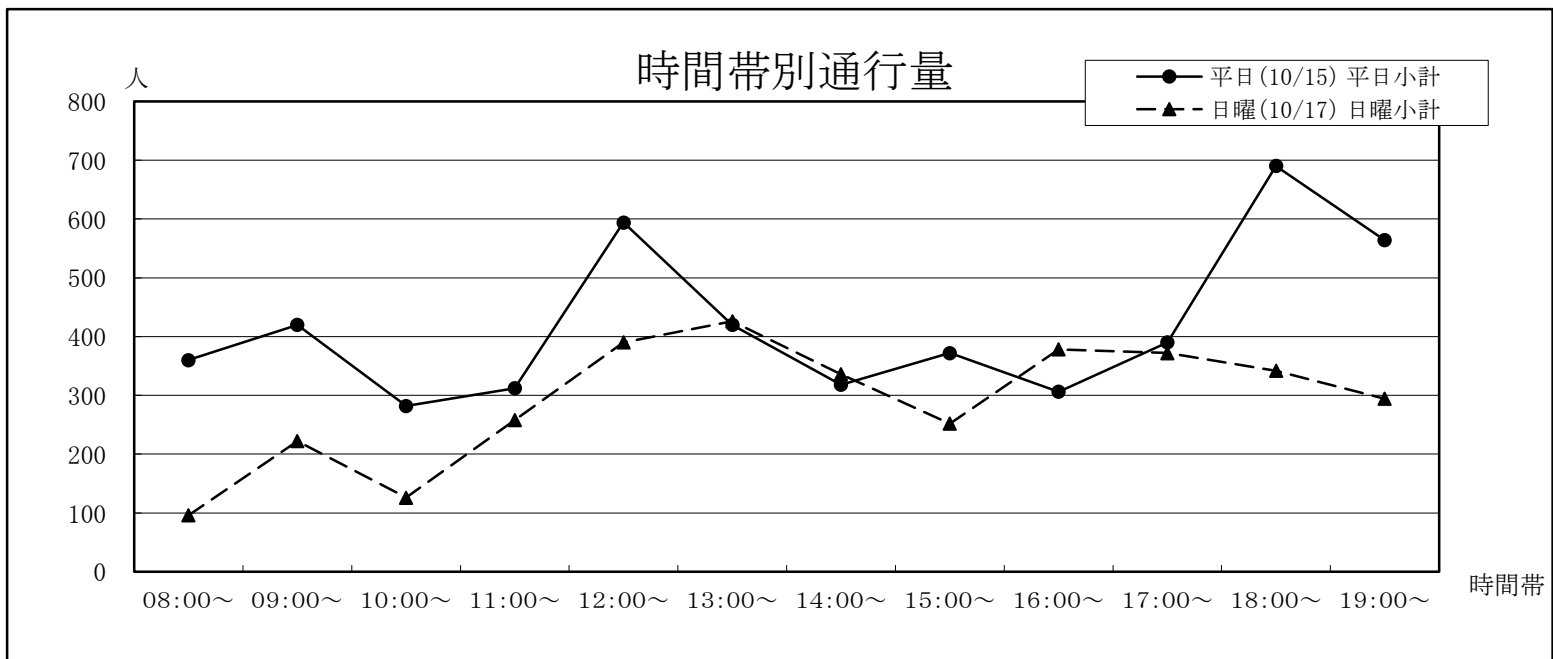
年	平日	日曜	合計	今回調査/ 前回調査	休日調査/ 平日調査
H20	1,829	1,577	3,406	91.34%	86.22%
H21	2,314	2,116	4,430	130.06%	91.44%
H22	2,122	1,922	4,044	91.29%	90.57%
H23	2,502	1,350	3,852	95.25%	53.96%
H24	2,796	1,692	4,488	116.51%	60.52%
H25	2,040	2,460	4,500	100.27%	120.59%
H26	2,352	2,508	4,860	108.00%	106.63%
H27	2,388	2,340	4,728	97.28%	97.99%
H28	2,364	2,832	5,196	109.90%	119.80%
H29	2,640	3,108	5,748	110.62%	117.73%
H30	2,424	2,292	4,716	82.05%	94.55%
R1	3,660	2,616	6,276	133.08%	71.48%
R2	2,520	2,064	4,584	73.04%	81.90%
R3	2,364	2,052	4,416	96.34%	86.80%



14 福岡銀行熊本営業部前〔桜町〕

①銀座通り ②桜町	平日(10/15)			日曜(10/17)			合計
	①→②	②→①	平日小計	①→②	②→①	日曜小計	
08:00~	216	144	360	78	18	96	456
09:00~	222	198	420	108	114	222	642
10:00~	156	126	282	96	30	126	408
11:00~	156	156	312	114	144	258	570
12:00~	252	342	594	234	156	390	984
13:00~	180	240	420	240	186	426	846
14:00~	138	180	318	168	168	336	654
15:00~	186	186	372	102	150	252	624
16:00~	132	174	306	168	210	378	684
17:00~	138	252	390	246	126	372	762
18:00~	234	456	690	96	246	342	1,032
19:00~	402	162	564	222	72	294	858
合計	2,412	2,616	5,028	1,872	1,620	3,492	8,520

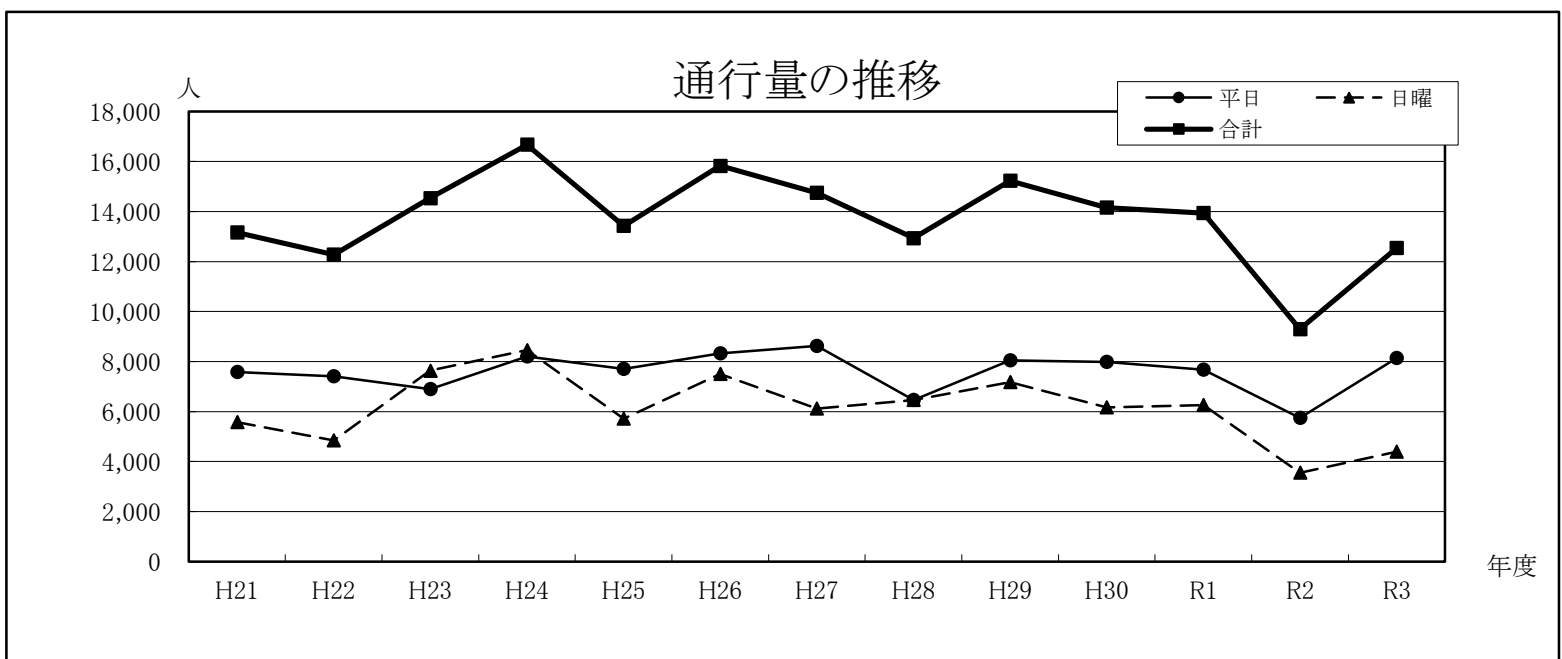
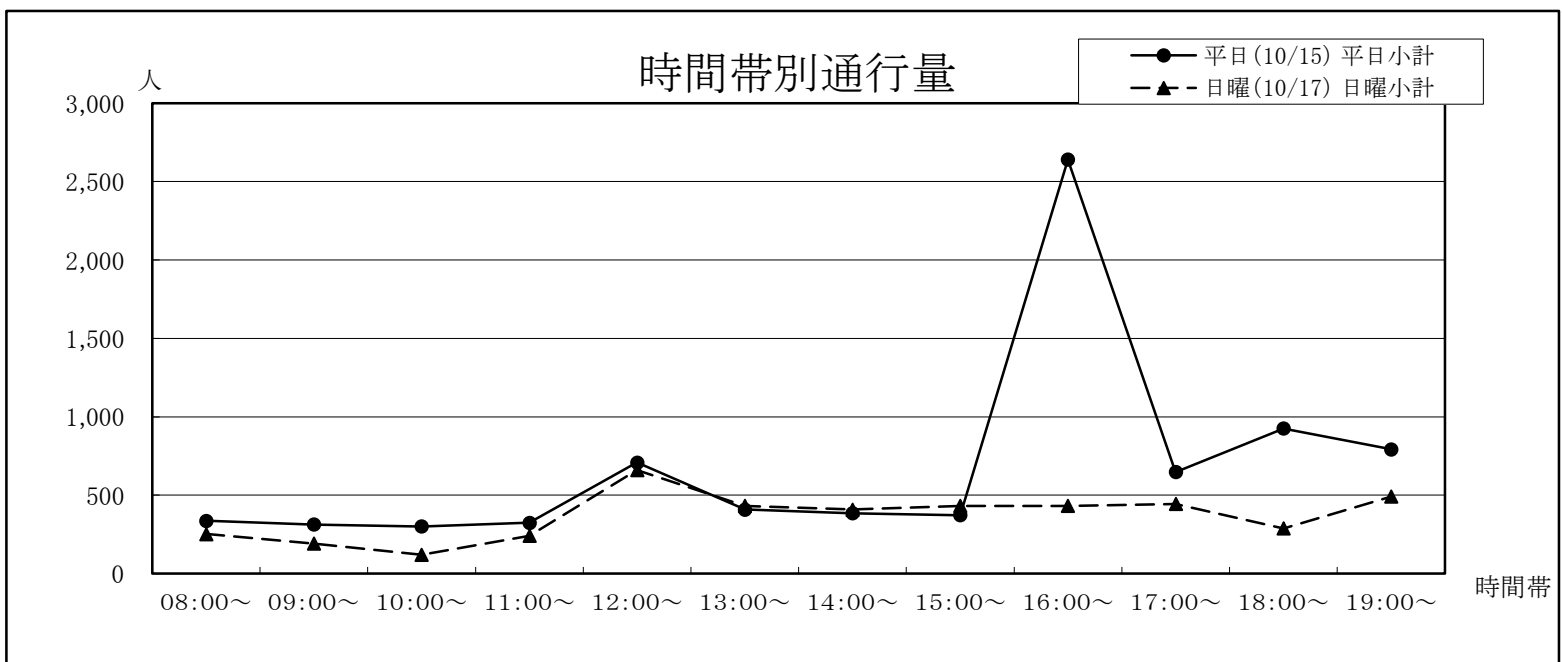
年	平日	日曜	合計	今回調査/ 前回調査	休日調査/ 平日調査
R1	6,216	4,392	10,608	-	70.66%
R2	4,788	3,072	7,860	74.10%	64.16%
R3	5,028	3,492	8,520	108.40%	69.45%



15 南日本銀行熊本営業部前〔銀座通り〕

①下通 ②電車通り	平日(10/15)			日曜(10/17)			合計
	①→②	②→①	平日小計	①→②	②→①	日曜小計	
08:00~	204	132	336	108	144	252	588
09:00~	216	96	312	36	156	192	504
10:00~	168	132	300	84	36	120	420
11:00~	204	120	324	96	144	240	564
12:00~	348	360	708	312	348	660	1,368
13:00~	252	156	408	180	252	432	840
14:00~	216	168	384	276	132	408	792
15:00~	228	144	372	348	84	432	804
16:00~	264	2,376	2,640	252	180	432	3,072
17:00~	300	348	648	264	180	444	1,092
18:00~	468	456	924	144	144	288	1,212
19:00~	372	420	792	108	384	492	1,284
合計	3,240	4,908	8,148	2,208	2,184	4,392	12,540

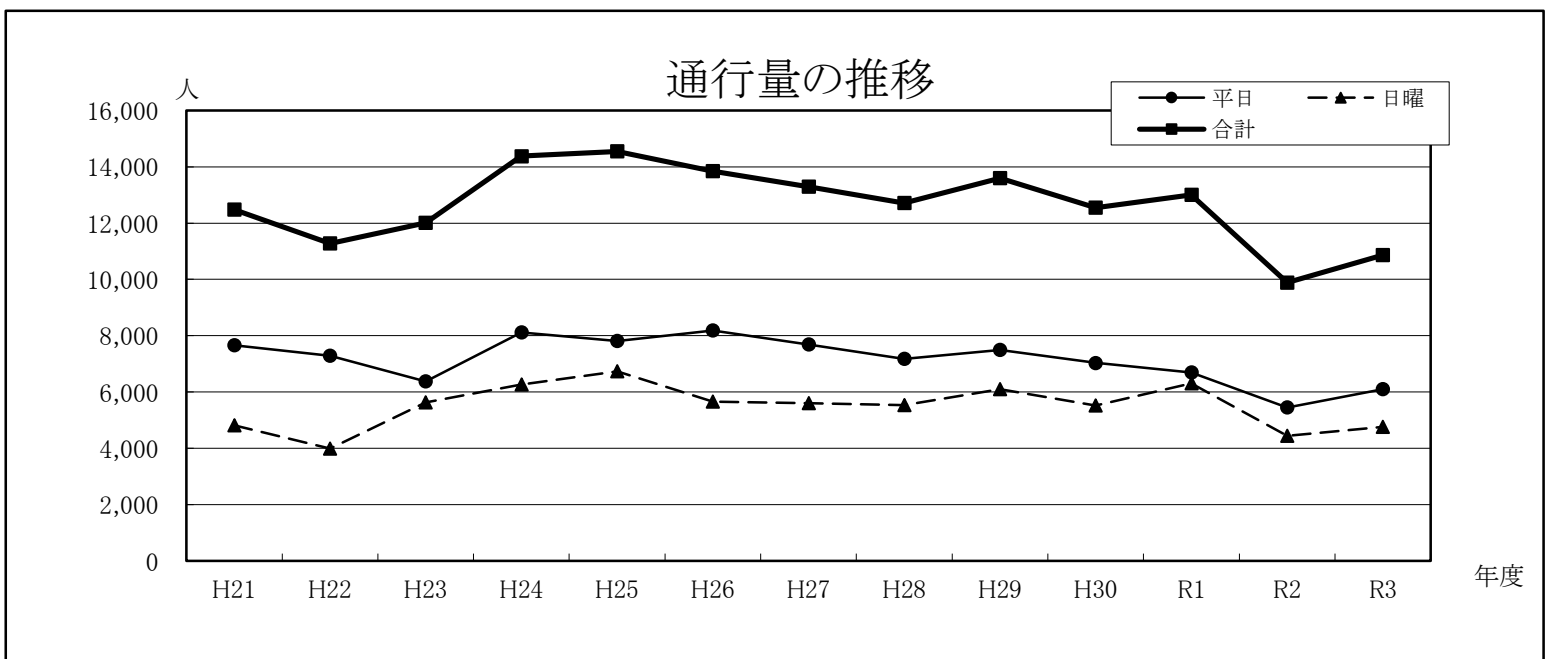
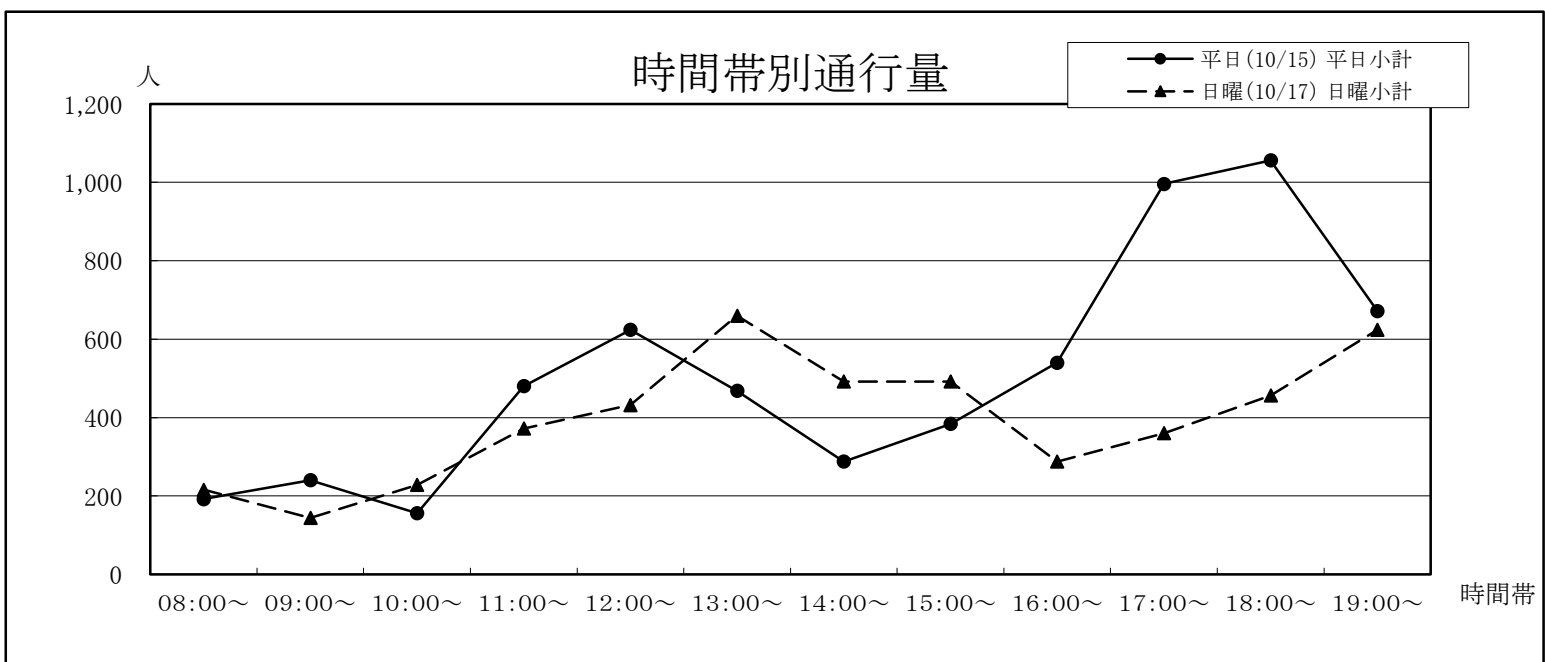
年	平日	日曜	合計	今回調査/ 前回調査	休日調査/ 平日調査
H20	7,221	5,188	12,409	96.06%	71.85%
H21	7,587	5,572	13,159	106.04%	73.44%
H22	7,418	4,852	12,270	93.24%	65.41%
H23	6,900	7,638	14,538	118.48%	110.70%
H24	8,208	8,460	16,668	114.65%	103.07%
H25	7,704	5,724	13,428	80.56%	74.30%
H26	8,328	7,500	15,828	117.87%	90.06%
H27	8,628	6,120	14,748	93.18%	70.93%
H28	6,468	6,468	12,936	87.71%	100.00%
H29	8,052	7,176	15,228	117.72%	89.12%
H30	7,992	6,168	14,160	92.99%	77.18%
R1	7,680	6,264	13,944	98.47%	81.56%
R2	5,748	3,552	9,300	66.70%	61.80%
R3	8,148	4,392	12,540	134.84%	53.90%



16 南酒店前〔城見町通り〕

①電車通り ②下通	平日(10/15)			日曜(10/17)			合計
	①→②	②→①	平日小計	①→②	②→①	日曜小計	
08:00~	60	132	192	120	96	216	408
09:00~	168	72	240	84	60	144	384
10:00~	60	96	156	156	72	228	384
11:00~	264	216	480	156	216	372	852
12:00~	252	372	624	252	180	432	1,056
13:00~	156	312	468	384	276	660	1,128
14:00~	168	120	288	192	300	492	780
15:00~	144	240	384	180	312	492	876
16:00~	288	252	540	120	168	288	828
17:00~	528	468	996	132	228	360	1,356
18:00~	516	540	1,056	288	168	456	1,512
19:00~	360	312	672	288	336	624	1,296
合計	2,964	3,132	6,096	2,352	2,412	4,764	10,860

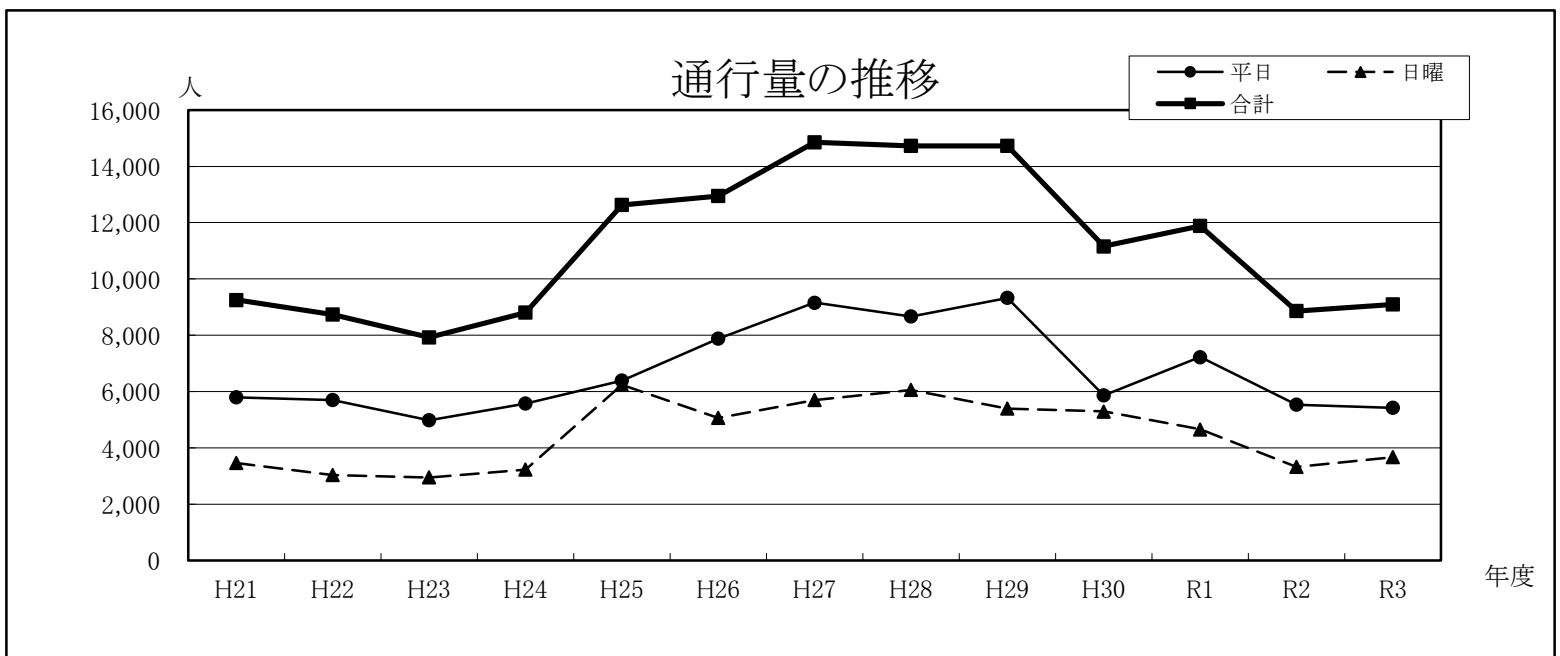
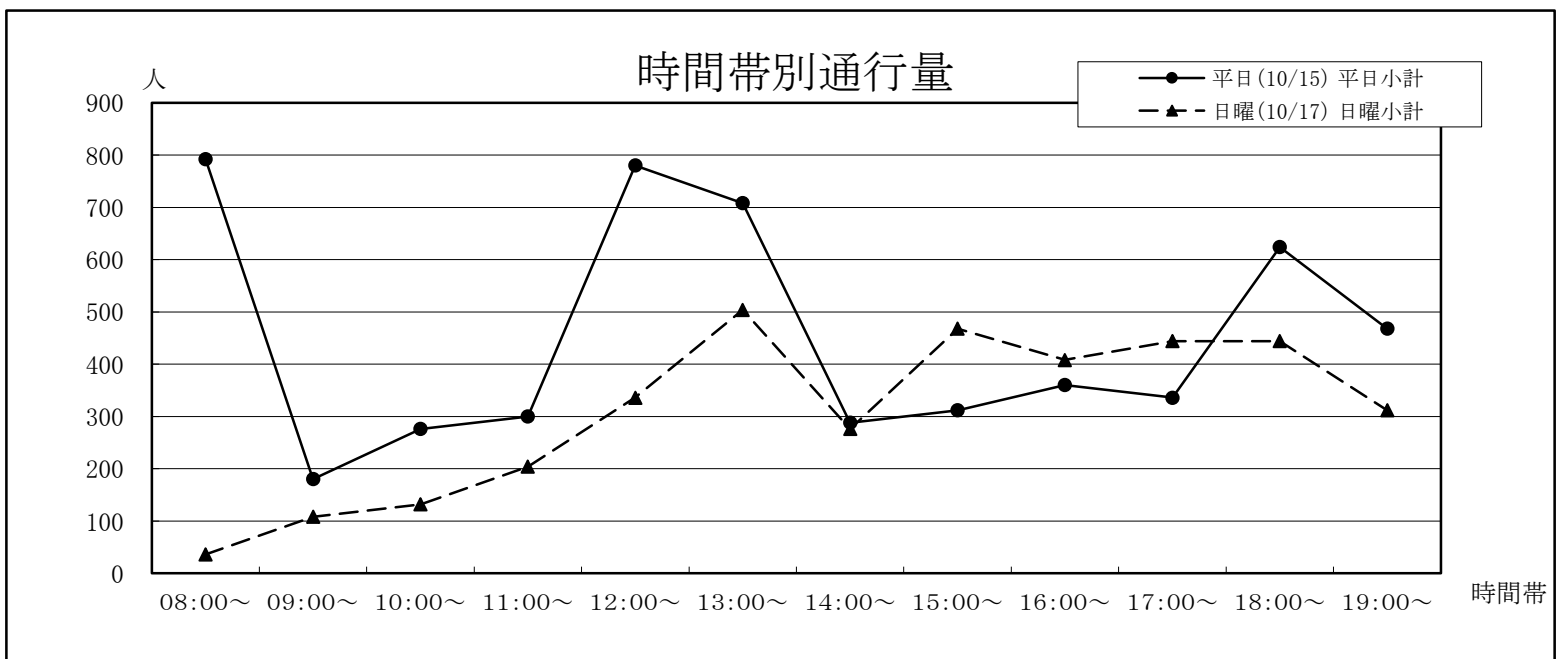
年	平日	日曜	合計	今回調査/ 前回調査	休日調査/ 平日調査
H20	6,758	4,812	11,570	102.15%	71.20%
H21	7,657	4,820	12,477	107.84%	62.95%
H22	7,290	3,990	11,280	90.41%	54.73%
H23	6,378	5,628	12,006	106.44%	88.24%
H24	8,112	6,264	14,376	119.74%	77.22%
H25	7,812	6,732	14,544	101.17%	86.18%
H26	8,184	5,664	13,848	95.21%	69.21%
H27	7,692	5,604	13,296	96.01%	72.85%
H28	7,176	5,532	12,708	95.58%	77.09%
H29	7,500	6,096	13,596	106.99%	81.28%
H30	7,032	5,520	12,552	92.32%	78.50%
R1	6,696	6,312	13,008	103.63%	94.27%
R2	5,448	4,440	9,888	76.01%	81.50%
R3	6,096	4,764	10,860	109.83%	78.15%



17 SAMURAIビル前〔市庁舎通り〕

①下通	平日(10/15)			日曜(10/17)			合計
	①→②	②→①	平日小計	①→②	②→①	日曜小計	
②市役所							
08:00~	756	36	792	24	12	36	828
09:00~	108	72	180	60	48	108	288
10:00~	108	168	276	72	60	132	408
11:00~	180	120	300	132	72	204	504
12:00~	216	564	780	192	144	336	1,116
13:00~	396	312	708	312	192	504	1,212
14:00~	144	144	288	156	120	276	564
15:00~	132	180	312	312	156	468	780
16:00~	120	240	360	228	180	408	768
17:00~	156	180	336	216	228	444	780
18:00~	384	240	624	228	216	444	1,068
19:00~	240	228	468	132	180	312	780
合計	2,940	2,484	5,424	2,064	1,608	3,672	9,096

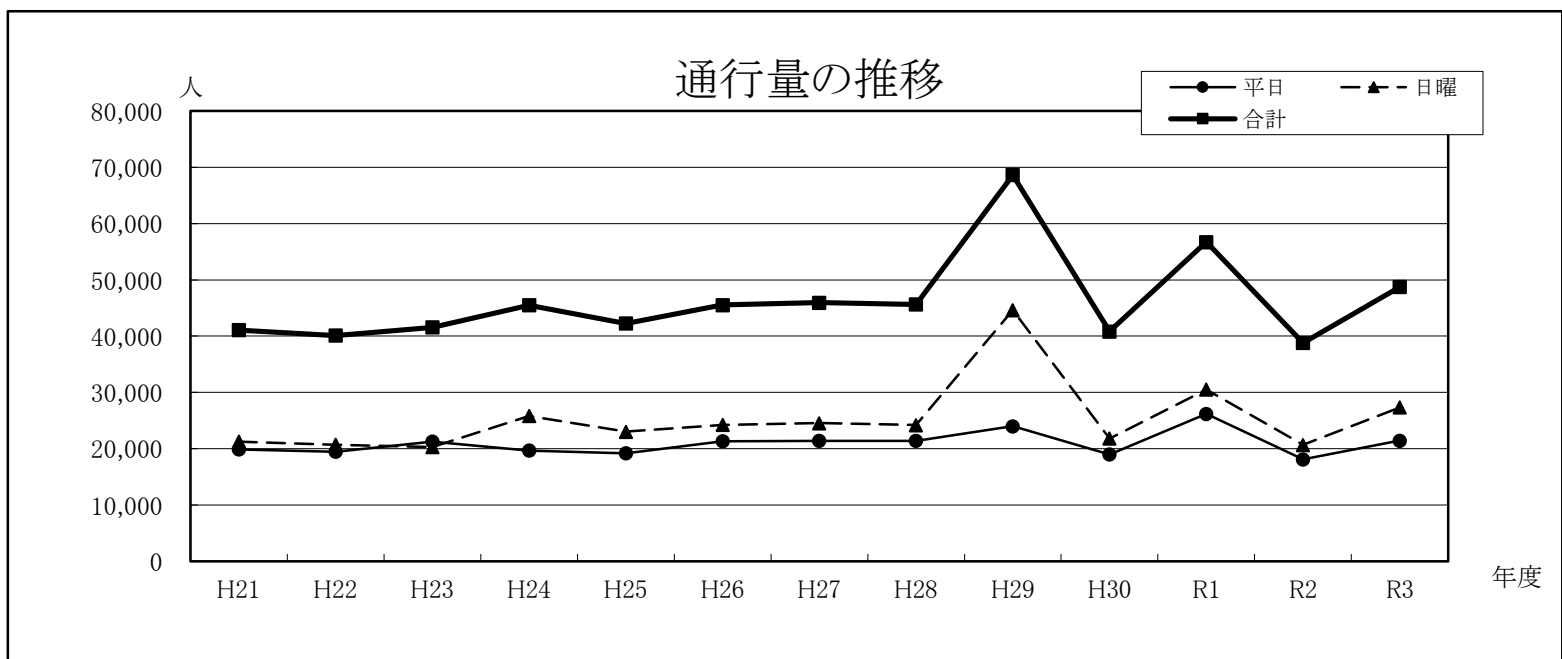
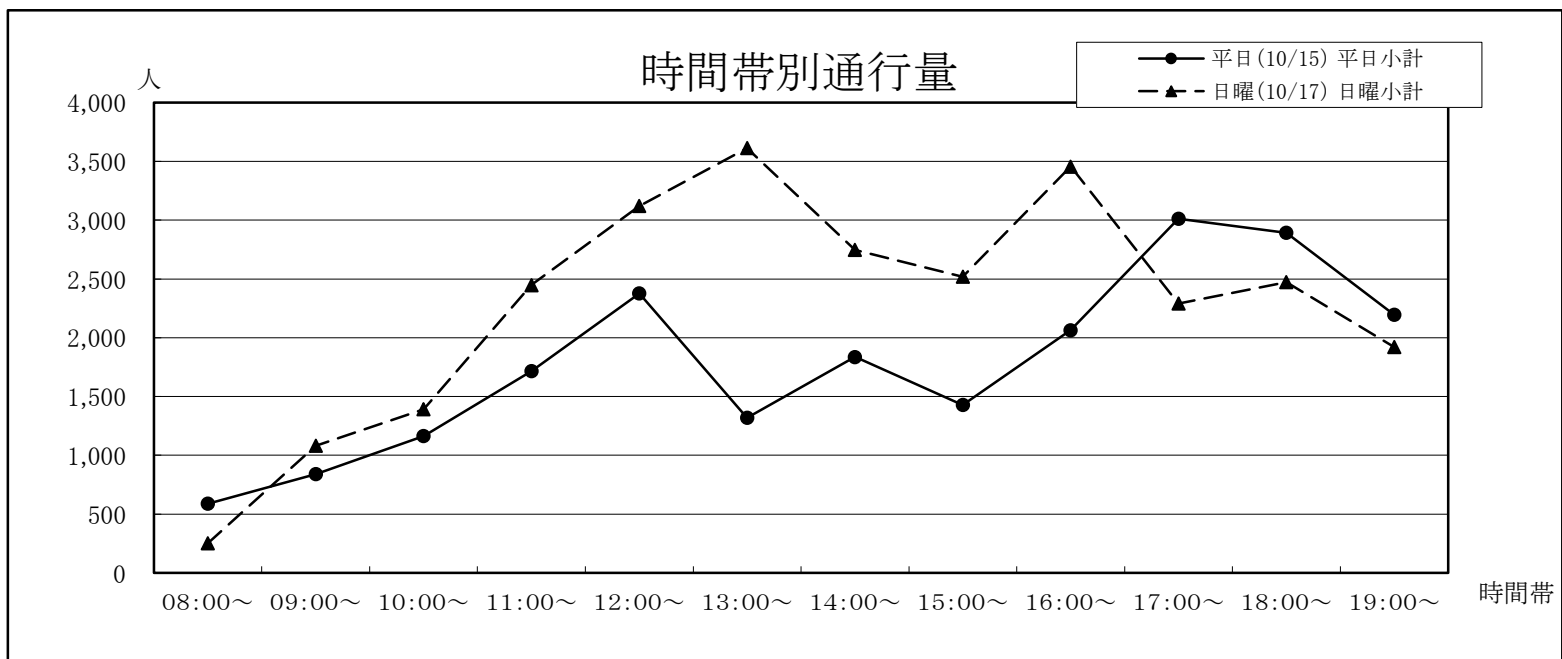
年	平日	日曜	合計	今回調査/ 前回調査	休日調査/ 平日調査
H20	5,148	3,168	8,316	188.27%	61.54%
H21	5,796	3,458	9,254	111.28%	59.66%
H22	5,704	3,035	8,739	94.43%	53.21%
H23	4,980	2,946	7,926	90.70%	59.16%
H24	5,580	3,228	8,808	111.13%	57.85%
H25	6,384	6,240	12,624	143.32%	97.74%
H26	7,884	5,064	12,948	102.57%	64.23%
H27	9,156	5,700	14,856	114.74%	62.25%
H28	8,664	6,060	14,724	99.11%	69.94%
H29	9,324	5,400	14,724	100.00%	57.92%
H30	5,868	5,292	11,160	75.79%	90.18%
R1	7,224	4,656	11,880	106.45%	64.45%
R2	5,532	3,324	8,856	74.55%	60.09%
R3	5,424	3,672	9,096	102.71%	67.70%



18 カリーノセカンド前〔下通〕

①銀座通り	平日(10/15)			日曜(10/17)			合計
	①→②	②→①	平日小計	①→②	②→①	日曜小計	
②新市街							
08:00~	228	360	588	84	168	252	840
09:00~	300	540	840	420	660	1,080	1,920
10:00~	396	768	1,164	408	984	1,392	2,556
11:00~	816	900	1,716	1,176	1,272	2,448	4,164
12:00~	1,308	1,068	2,376	1,584	1,536	3,120	5,496
13:00~	780	540	1,320	2,016	1,596	3,612	4,932
14:00~	744	1,092	1,836	1,476	1,272	2,748	4,584
15:00~	756	672	1,428	1,284	1,236	2,520	3,948
16:00~	984	1,080	2,064	2,184	1,272	3,456	5,520
17:00~	1,464	1,548	3,012	1,272	1,020	2,292	5,304
18:00~	1,608	1,284	2,892	1,188	1,284	2,472	5,364
19:00~	936	1,260	2,196	1,080	840	1,920	4,116
合計	10,320	11,112	21,432	14,172	13,140	27,312	48,744

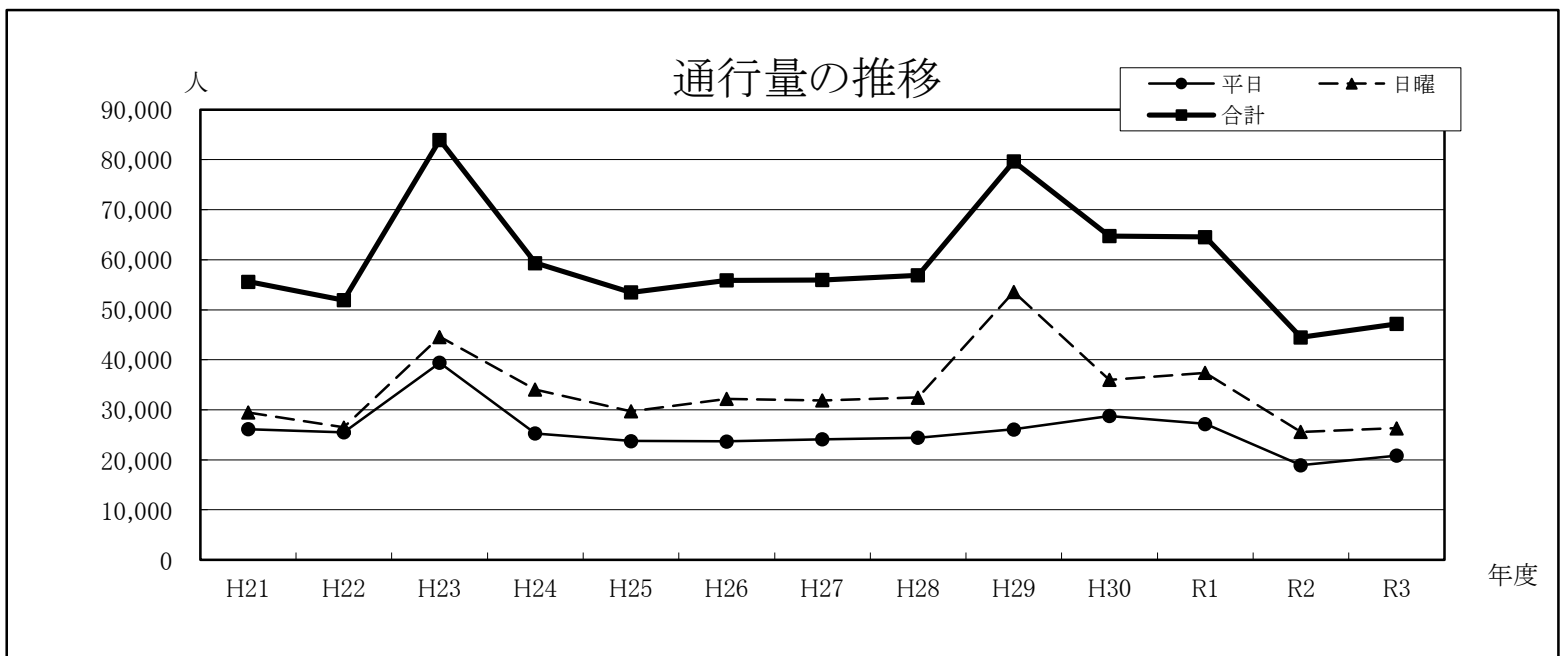
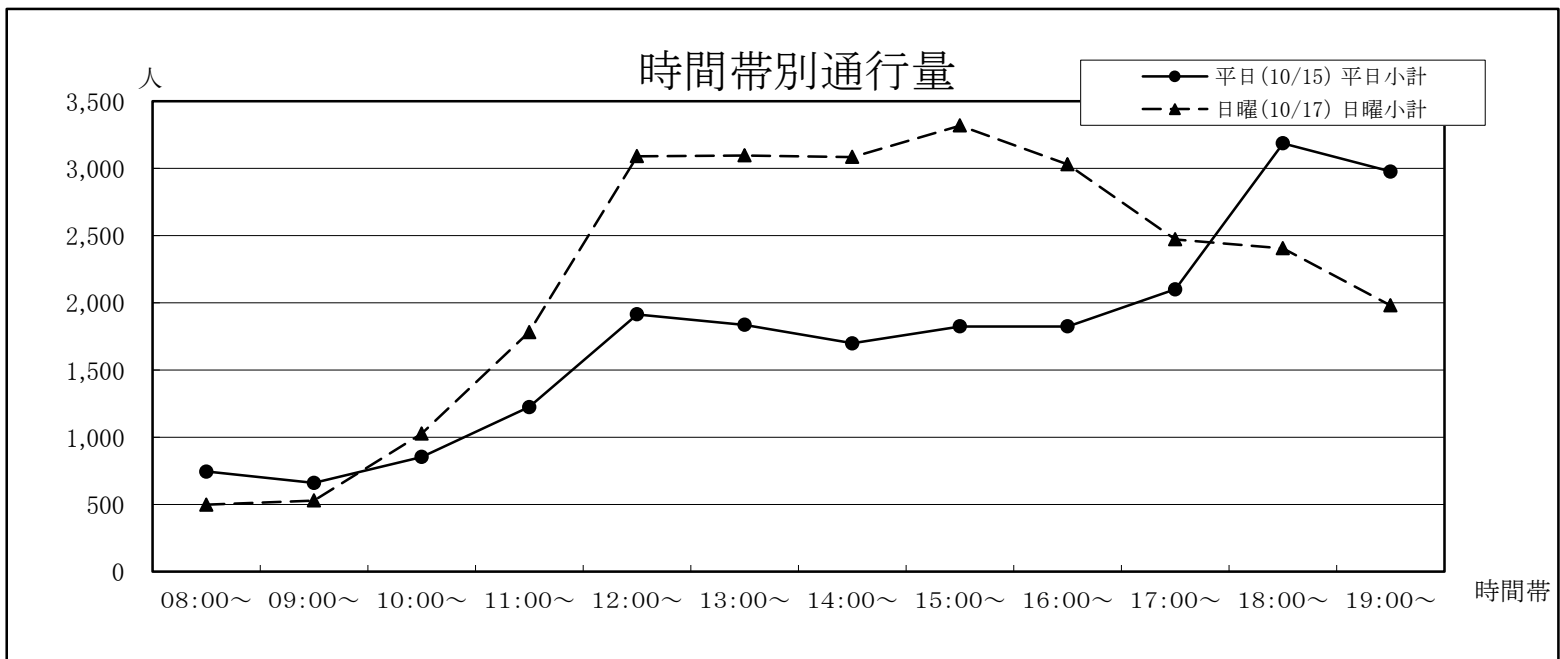
年	平日	日曜	合計	今回調査/ 前回調査	休日調査/ 平日調査
H20	18,672	22,249	40,921	88.73%	119.16%
H21	19,856	21,238	41,094	100.42%	106.96%
H22	19,450	20,679	40,129	97.65%	106.32%
H23	21,240	20,298	41,538	103.51%	95.56%
H24	19,680	25,812	45,492	109.52%	131.16%
H25	19,212	23,016	42,228	92.83%	119.80%
H26	21,300	24,228	45,528	107.81%	113.75%
H27	21,396	24,540	45,936	100.90%	114.69%
H28	21,408	24,192	45,600	99.27%	113.00%
H29	23,988	44,616	68,604	150.45%	185.99%
H30	19,008	21,816	40,824	59.51%	114.77%
R1	26,196	30,504	56,700	138.89%	116.45%
R2	18,120	20,676	38,796	68.42%	114.11%
R3	21,432	27,312	48,744	125.64%	127.44%



19 三国屋前〔下通〕

①銀座通り ②電車通り	平日(10/15)			日曜(10/17)			合計
	①→②	②→①	平日小計	①→②	②→①	日曜小計	
08:00~	492	252	744	318	180	498	1,242
09:00~	396	264	660	336	192	528	1,188
10:00~	432	420	852	534	492	1,026	1,878
11:00~	564	660	1,224	864	918	1,782	3,006
12:00~	942	972	1,914	1,686	1,404	3,090	5,004
13:00~	876	960	1,836	1,506	1,590	3,096	4,932
14:00~	810	888	1,698	1,572	1,512	3,084	4,782
15:00~	864	960	1,824	1,668	1,650	3,318	5,142
16:00~	912	912	1,824	1,632	1,398	3,030	4,854
17:00~	1,080	1,020	2,100	1,134	1,338	2,472	4,572
18:00~	1,476	1,710	3,186	1,152	1,254	2,406	5,592
19:00~	1,452	1,524	2,976	954	1,026	1,980	4,956
合計	10,296	10,542	20,838	13,356	12,954	26,310	47,148

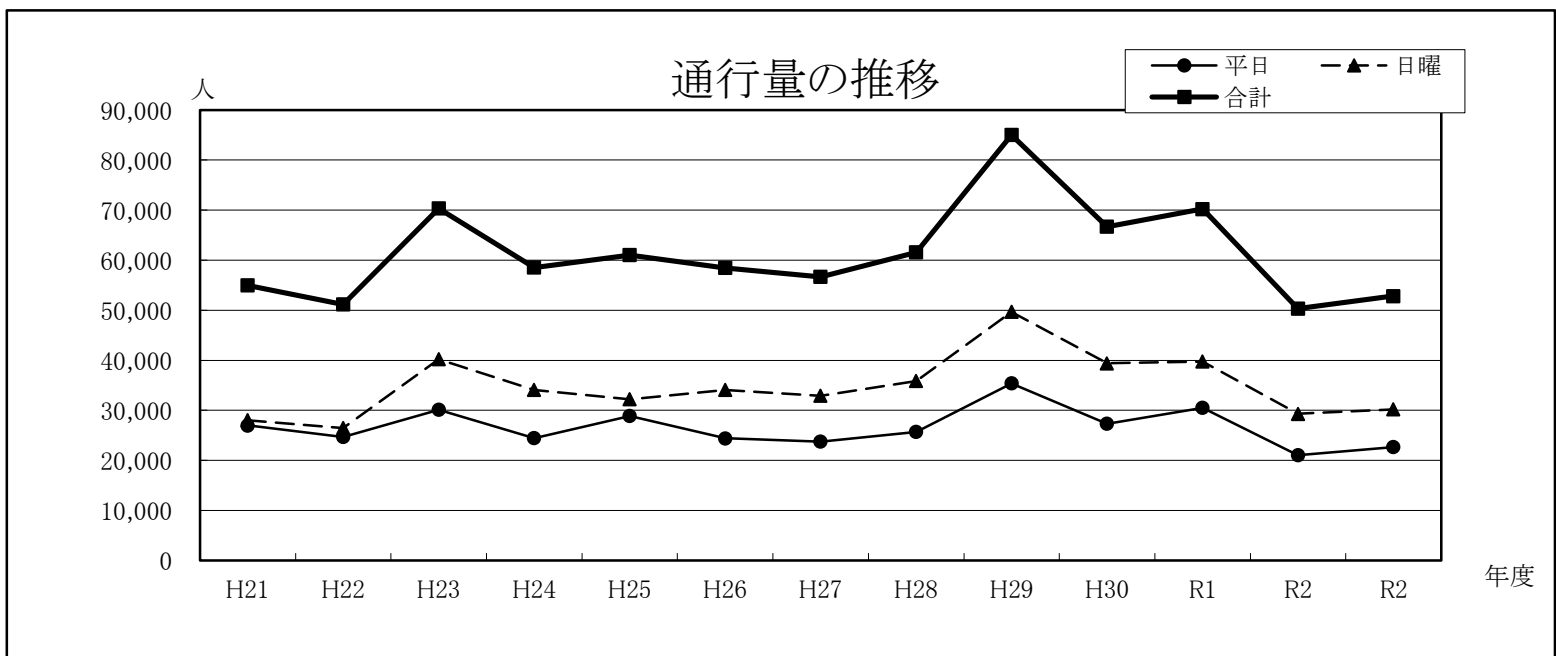
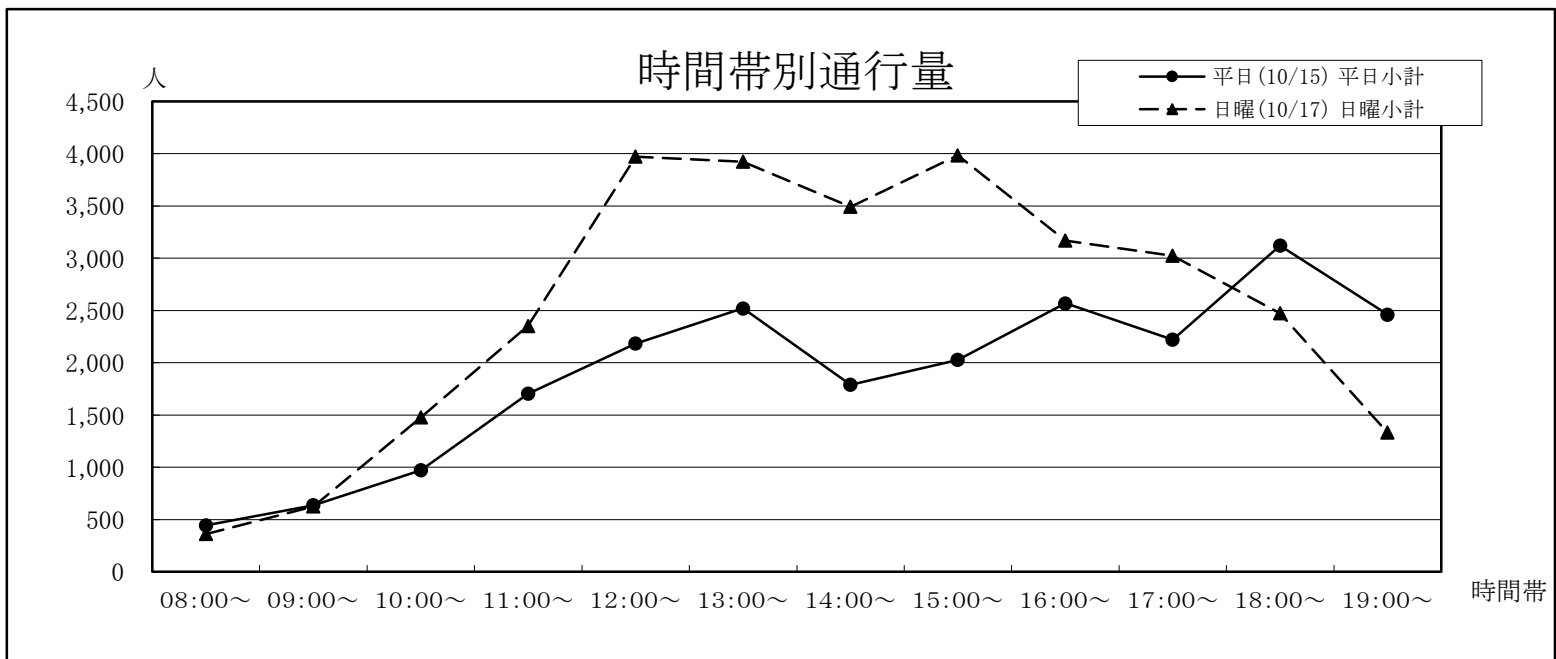
年	平日	日曜	合計	今回調査/ 前回調査	休日調査/ 平日調査
H20	25,934	29,894	55,828	96.37%	115.27%
H21	26,140	29,462	55,602	99.60%	112.71%
H22	25,473	26,471	51,944	93.42%	103.92%
H23	39,390	44,574	83,964	161.64%	113.16%
H24	25,272	34,068	59,340	70.67%	134.81%
H25	23,748	29,700	53,448	90.07%	125.06%
H26	23,676	32,172	55,848	104.49%	135.88%
H27	24,096	31,872	55,968	100.21%	132.27%
H28	24,432	32,448	56,880	101.63%	132.81%
H29	26,076	53,568	79,644	140.02%	205.43%
H30	28,764	35,988	64,752	81.30%	125.11%
R1	27,168	37,368	64,536	99.67%	137.54%
R2	18,930	25,566	44,496	68.95%	135.06%
R3	20,838	26,310	47,148	105.96%	126.26%



20 COCOSA前〔下通〕

①電車通り	平日(10/15)			日曜(10/17)			合計
	①→②	②→①	平日小計	①→②	②→①	日曜小計	
②銀座通り							
08:00~	168	276	444	96	264	360	804
09:00~	360	276	636	324	300	624	1,260
10:00~	492	480	972	672	804	1,476	2,448
11:00~	984	720	1,704	1,296	1,056	2,352	4,056
12:00~	1,068	1,116	2,184	2,004	1,968	3,972	6,156
13:00~	1,200	1,320	2,520	1,800	2,124	3,924	6,444
14:00~	780	1,008	1,788	1,920	1,572	3,492	5,280
15:00~	1,044	984	2,028	2,172	1,812	3,984	6,012
16:00~	1,296	1,272	2,568	1,572	1,596	3,168	5,736
17:00~	1,116	1,104	2,220	1,260	1,764	3,024	5,244
18:00~	1,692	1,428	3,120	1,332	1,140	2,472	5,592
19:00~	1,284	1,176	2,460	636	696	1,332	3,792
合計	11,484	11,160	22,644	15,084	15,096	30,180	52,824

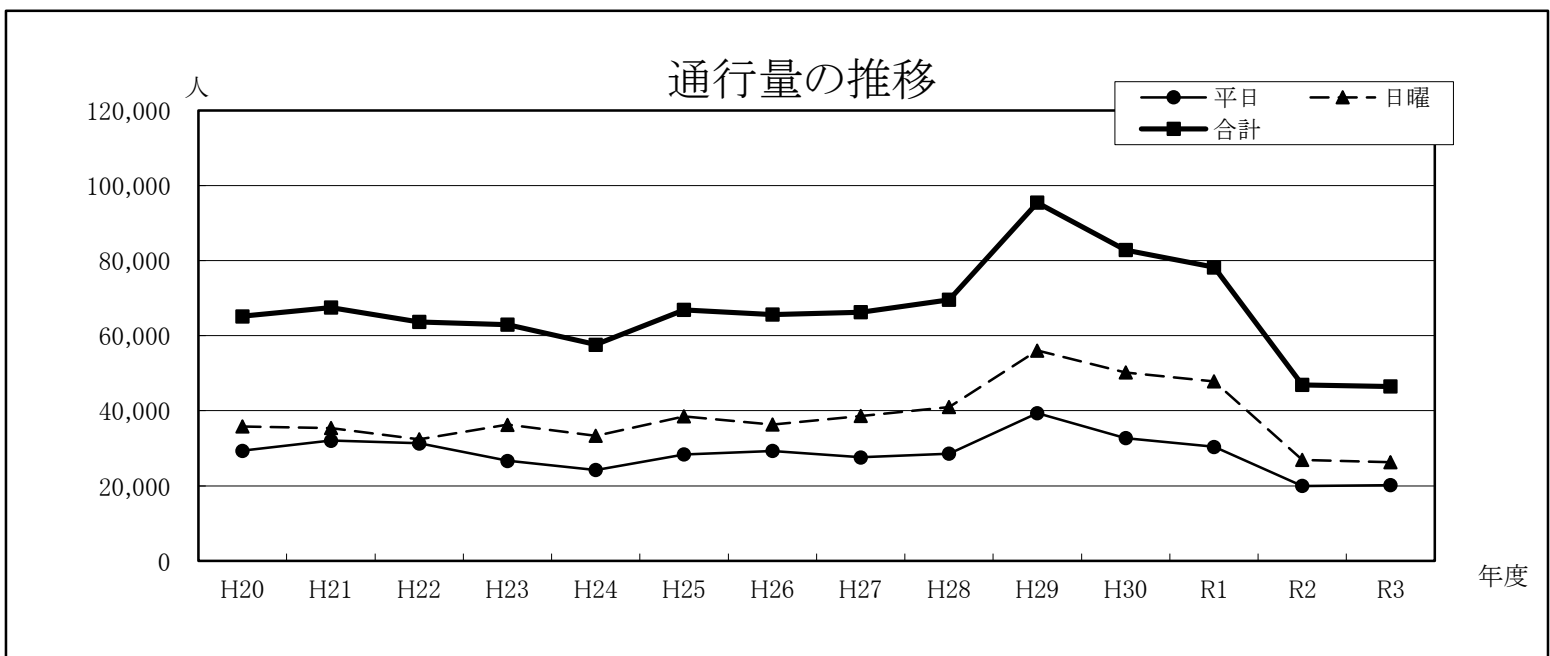
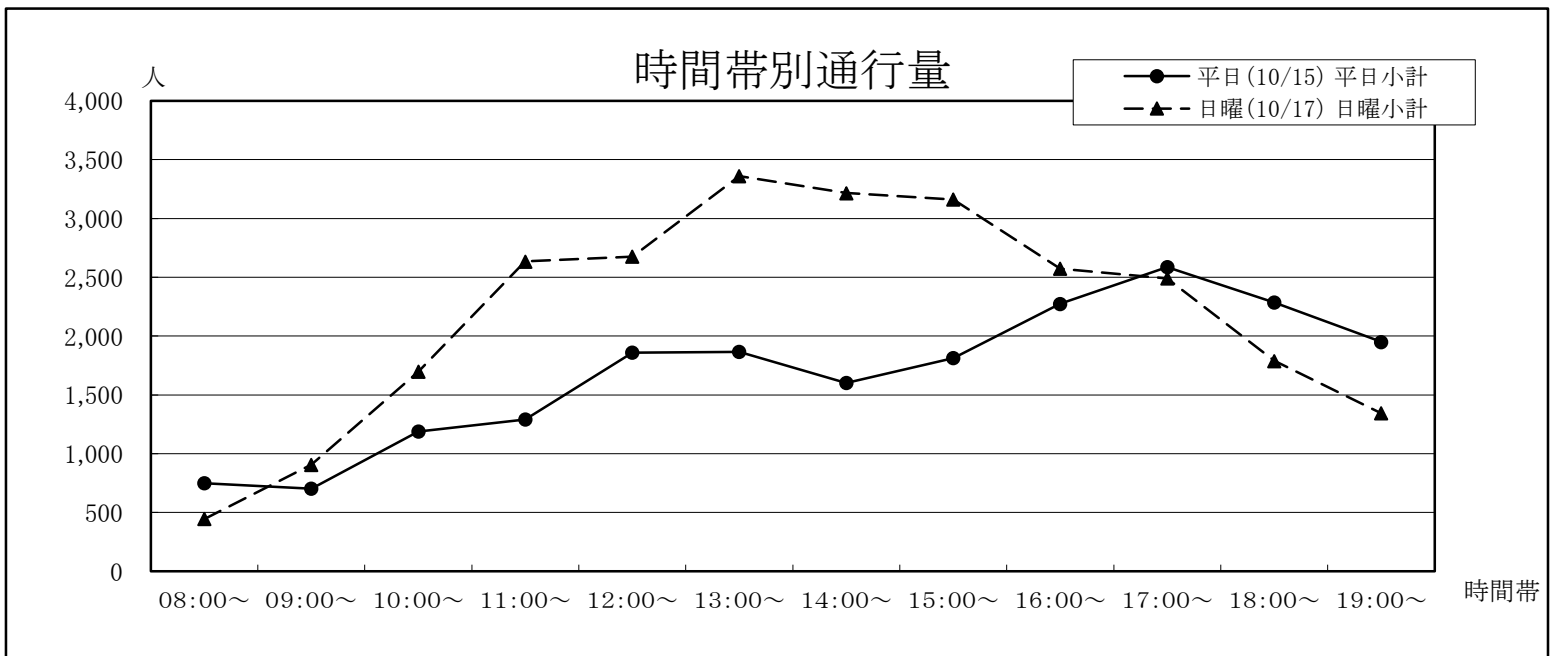
年	平日	日曜	合計	今回調査/ 前回調査	休日調査/ 平日調査
H20	25,167	30,402	55,569	90.57%	120.80%
H21	26,965	28,018	54,983	98.95%	103.91%
H22	24,690	26,455	51,145	93.02%	107.15%
H23	30,090	40,224	70,314	137.48%	133.68%
H24	24,468	34,080	58,548	83.27%	139.28%
H25	28,860	32,184	61,044	104.26%	111.52%
H26	24,408	34,068	58,476	95.79%	139.58%
H27	23,736	32,916	56,652	96.88%	138.68%
H28	25,692	35,880	61,572	108.68%	139.65%
H29	35,364	49,656	85,020	138.08%	140.41%
H30	27,324	39,396	66,720	78.48%	144.18%
R1	30,492	39,732	70,224	105.25%	130.30%
R2	21,036	29,292	50,328	71.67%	139.25%
R2	22,644	30,180	52,824	104.96%	133.28%



21 ファインビル前〔下通〕

①電車通り	平日(10/15)			日曜(10/17)			合計
	①→②	②→①	平日小計	①→②	②→①	日曜小計	
②銀座通り							
08:00~	570	180	750	294	150	444	1,194
09:00~	390	312	702	612	294	906	1,608
10:00~	630	558	1,188	1,086	612	1,698	2,886
11:00~	690	600	1,290	1,410	1,224	2,634	3,924
12:00~	1,020	840	1,860	1,416	1,260	2,676	4,536
13:00~	948	918	1,866	1,758	1,602	3,360	5,226
14:00~	846	756	1,602	1,548	1,668	3,216	4,818
15:00~	954	858	1,812	1,668	1,494	3,162	4,974
16:00~	1,332	942	2,274	1,206	1,368	2,574	4,848
17:00~	1,446	1,140	2,586	1,212	1,278	2,490	5,076
18:00~	1,260	1,026	2,286	864	924	1,788	4,074
19:00~	1,140	810	1,950	558	786	1,344	3,294
合計	11,226	8,940	20,166	13,632	12,660	26,292	46,458

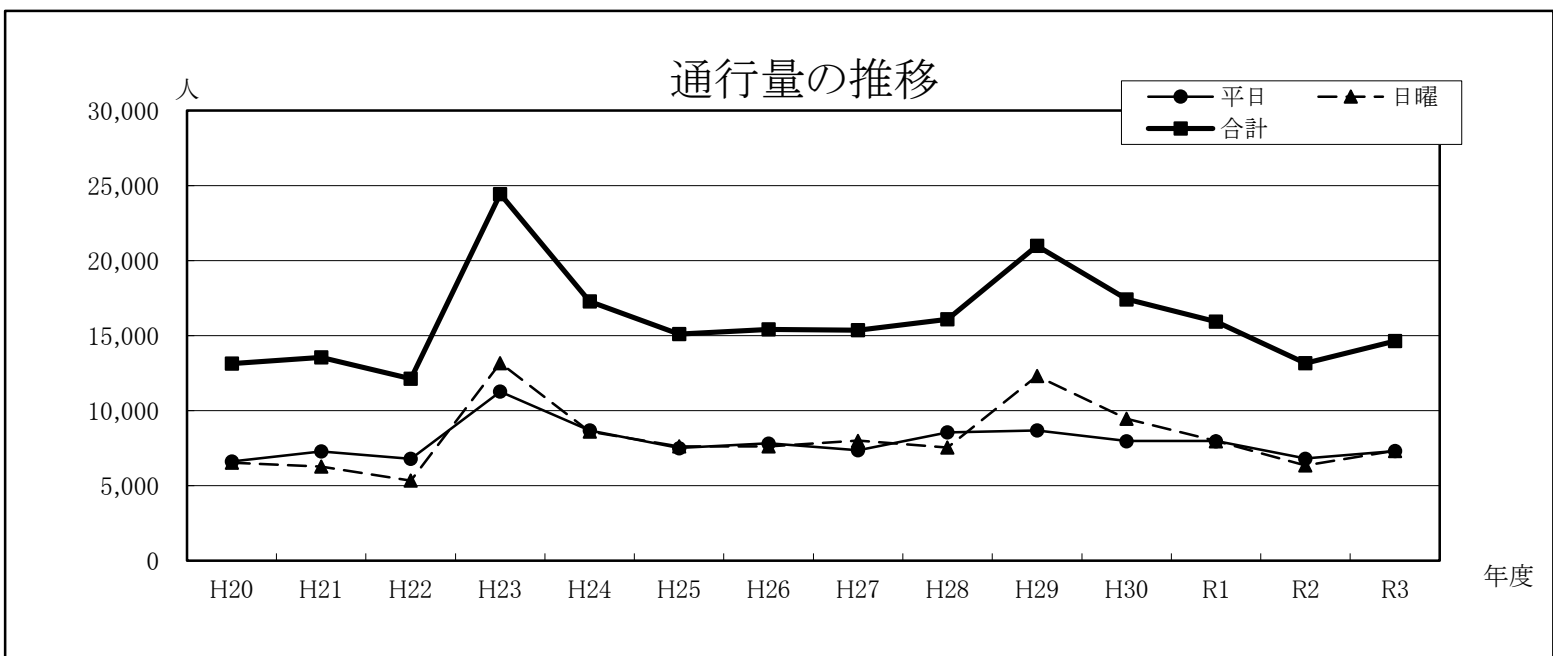
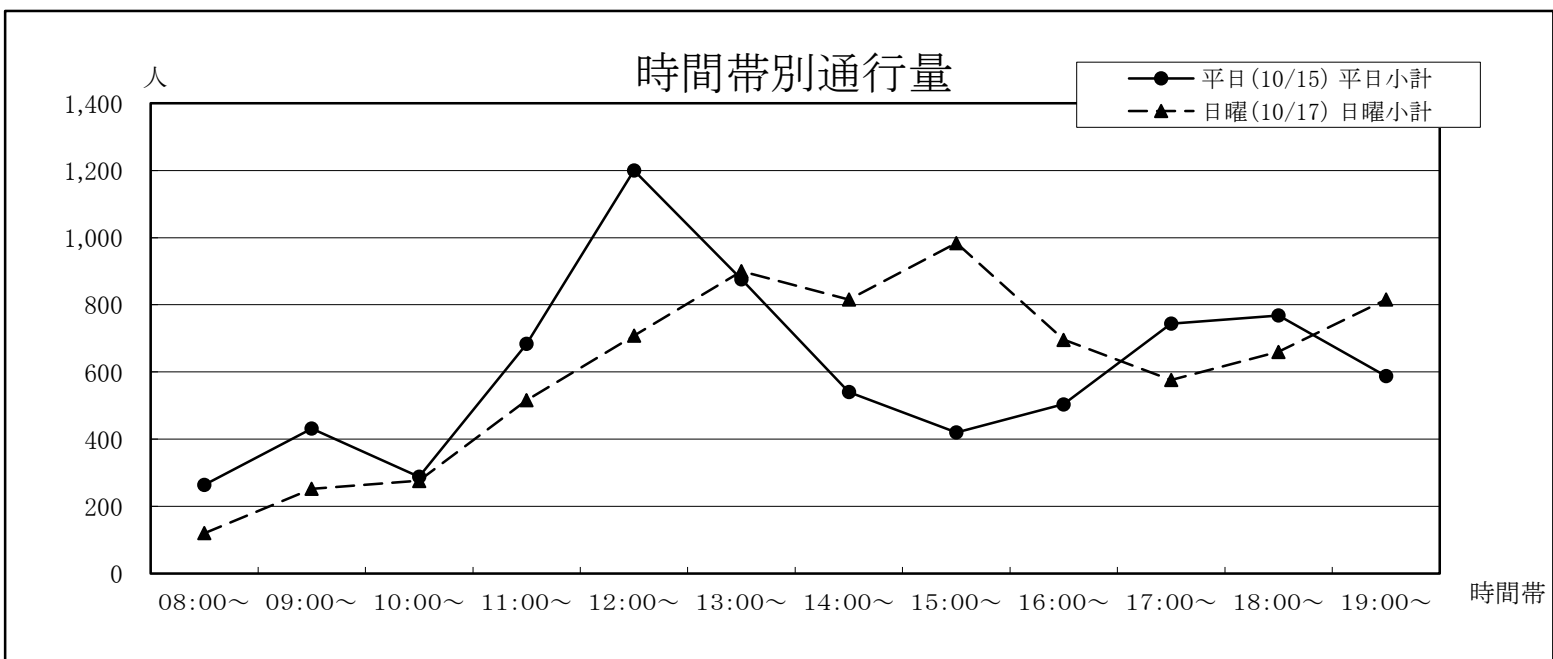
年	平日	日曜	合計	今回調査/ 前回調査	休日調査/ 平日調査
H20	29,342	35,819	65,161	101.60%	122.07%
H21	32,030	35,428	67,458	103.53%	110.61%
H22	31,303	32,354	63,657	94.37%	103.36%
H23	26,652	36,282	62,934	98.86%	136.13%
H24	24,252	33,348	57,600	91.52%	137.51%
H25	28,368	38,508	66,876	116.10%	135.74%
H26	29,328	36,312	65,640	98.15%	123.81%
H27	27,576	38,640	66,216	100.88%	140.12%
H28	28,560	41,028	69,588	105.09%	143.66%
H29	39,360	56,064	95,424	137.13%	142.44%
H30	32,676	50,172	82,848	86.82%	153.54%
R1	30,384	47,820	78,204	94.39%	157.39%
R2	19,950	26,904	46,854	59.91%	134.86%
R3	20,166	26,292	46,458	99.15%	130.38%



22 カリーノ下通 南側入口横〔安政町〕

①駕町通り ②下通	平日(10/15)			日曜(10/17)			合計
	①→②	②→①	平日小計	①→②	②→①	日曜小計	
08:00~	240	24	264	60	60	120	384
09:00~	300	132	432	144	108	252	684
10:00~	132	156	288	156	120	276	564
11:00~	432	252	684	288	228	516	1,200
12:00~	492	708	1,200	456	252	708	1,908
13:00~	276	600	876	432	468	900	1,776
14:00~	252	288	540	516	300	816	1,356
15:00~	180	240	420	468	516	984	1,404
16:00~	252	252	504	384	312	696	1,200
17:00~	420	324	744	288	288	576	1,320
18:00~	516	252	768	348	312	660	1,428
19:00~	372	216	588	492	324	816	1,404
合計	3,864	3,444	7,308	4,032	3,288	7,320	14,628

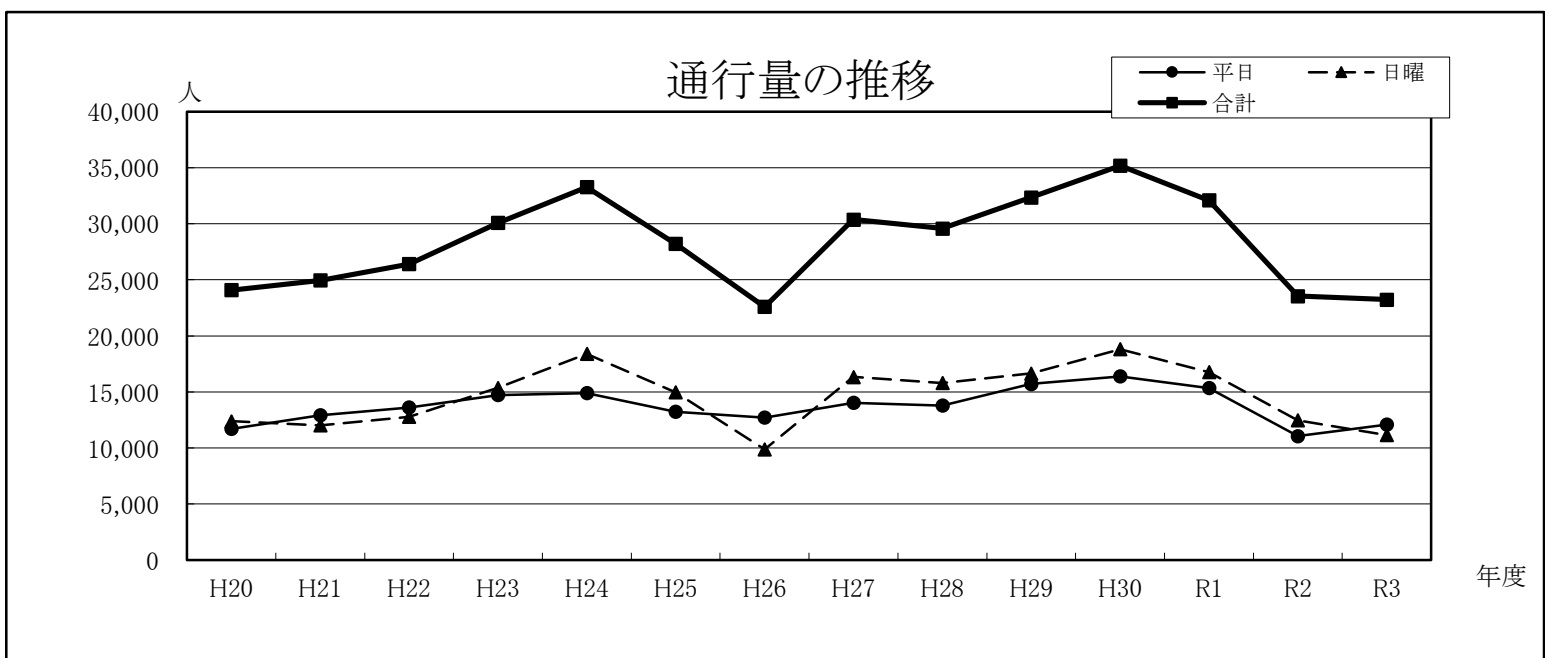
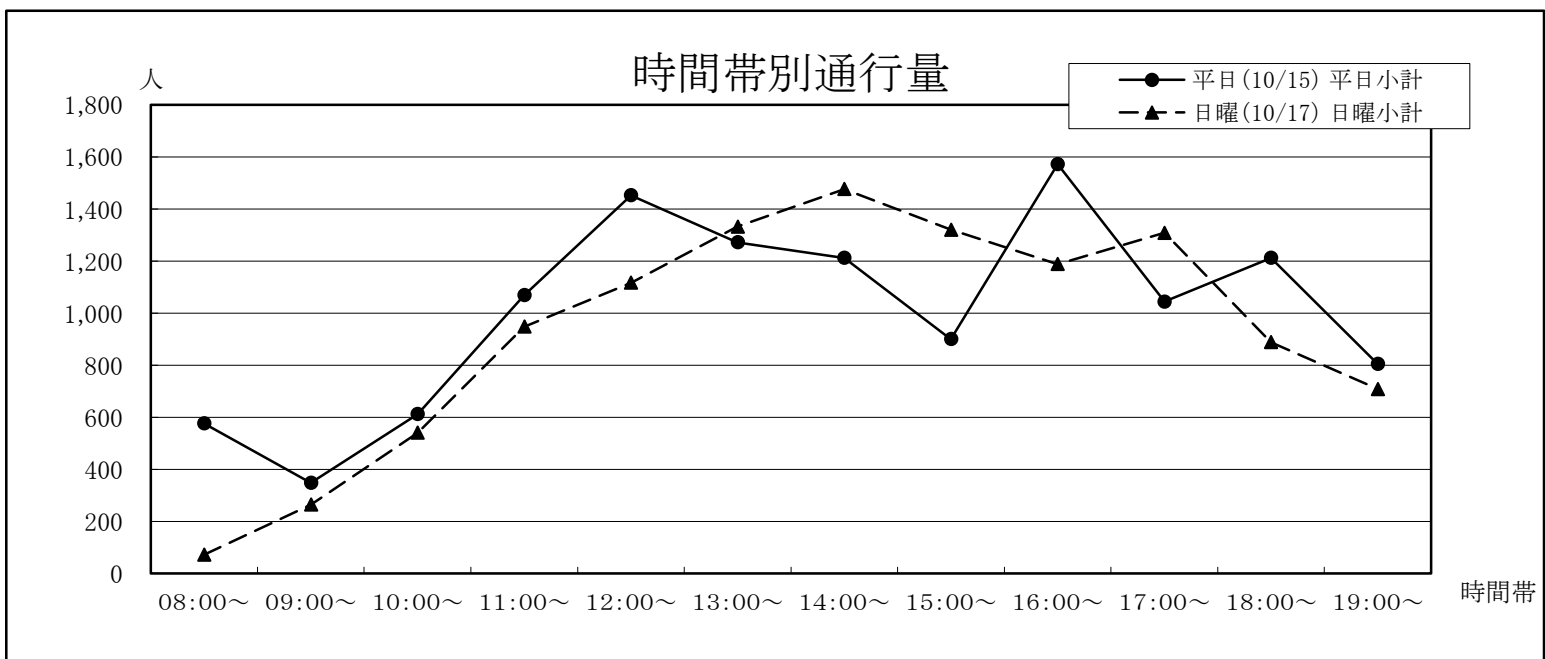
年	平日	日曜	合計	今回調査/ 前回調査	休日調査/ 平日調査
H20	6,611	6,527	13,138	99.63%	98.73%
H21	7,274	6,275	13,549	103.13%	86.27%
H22	6,793	5,333	12,126	89.50%	78.51%
H23	11,262	13,176	24,438	201.53%	117.00%
H24	8,688	8,592	17,280	70.71%	98.90%
H25	7,500	7,608	15,108	87.43%	101.44%
H26	7,812	7,608	15,420	102.07%	97.39%
H27	7,368	7,992	15,360	99.61%	108.47%
H28	8,544	7,536	16,080	104.69%	88.20%
H29	8,676	12,300	20,976	130.45%	141.77%
H30	7,968	9,456	17,424	83.07%	118.67%
R1	7,968	7,968	15,936	91.46%	100.00%
R2	6,804	6,348	13,152	82.53%	93.30%
R3	7,308	7,320	14,628	111.22%	100.16%



23 カリーノ下通 北側入口横〔下通〕

①下通 ②駕町通り	平日(10/15)			日曜(10/17)			合計
	①→②	②→①	平日小計	①→②	②→①	日曜小計	
08:00~	60	516	576	24	48	72	648
09:00~	168	180	348	120	144	264	612
10:00~	396	216	612	336	204	540	1,152
11:00~	480	588	1,068	384	564	948	2,016
12:00~	864	588	1,452	624	492	1,116	2,568
13:00~	612	660	1,272	828	504	1,332	2,604
14:00~	636	576	1,212	840	636	1,476	2,688
15:00~	396	504	900	708	612	1,320	2,220
16:00~	900	672	1,572	624	564	1,188	2,760
17:00~	552	492	1,044	588	720	1,308	2,352
18:00~	612	600	1,212	396	492	888	2,100
19:00~	420	384	804	204	504	708	1,512
合計	6,096	5,976	12,072	5,676	5,484	11,160	23,232

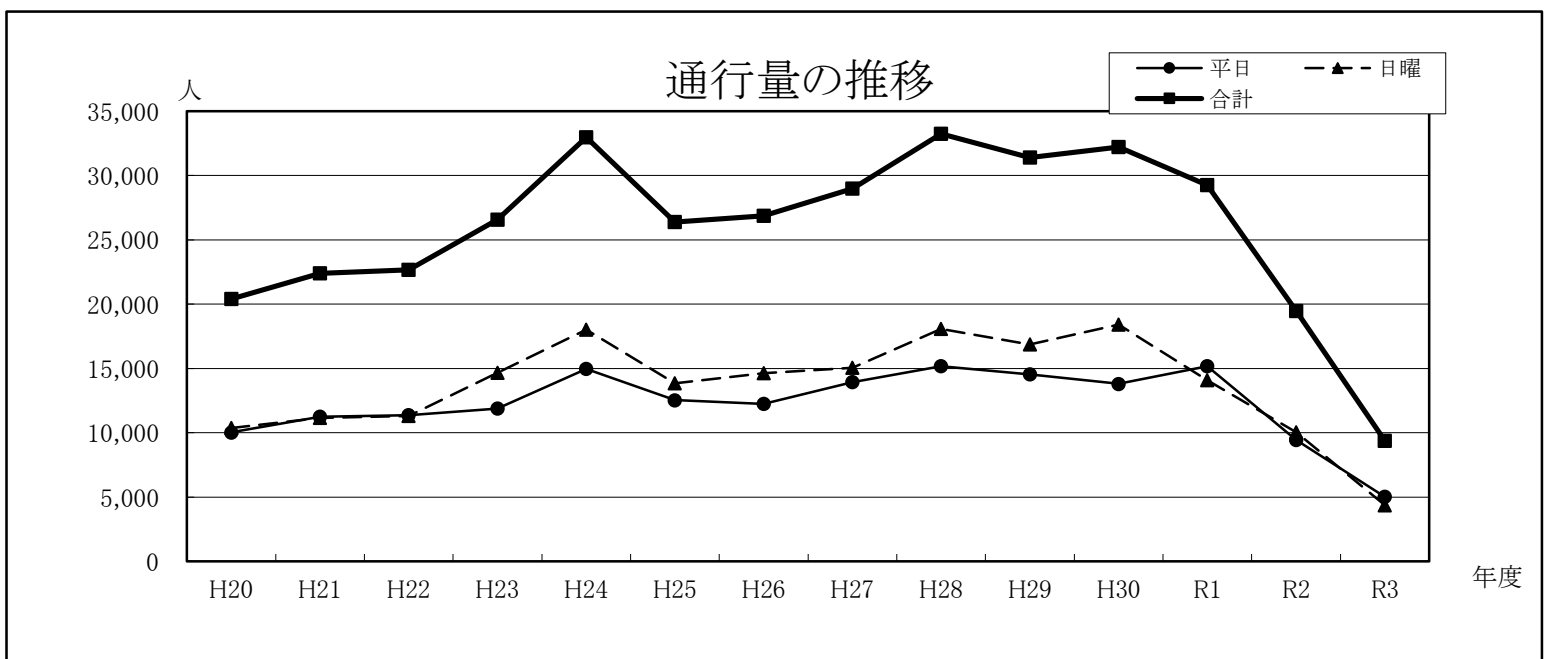
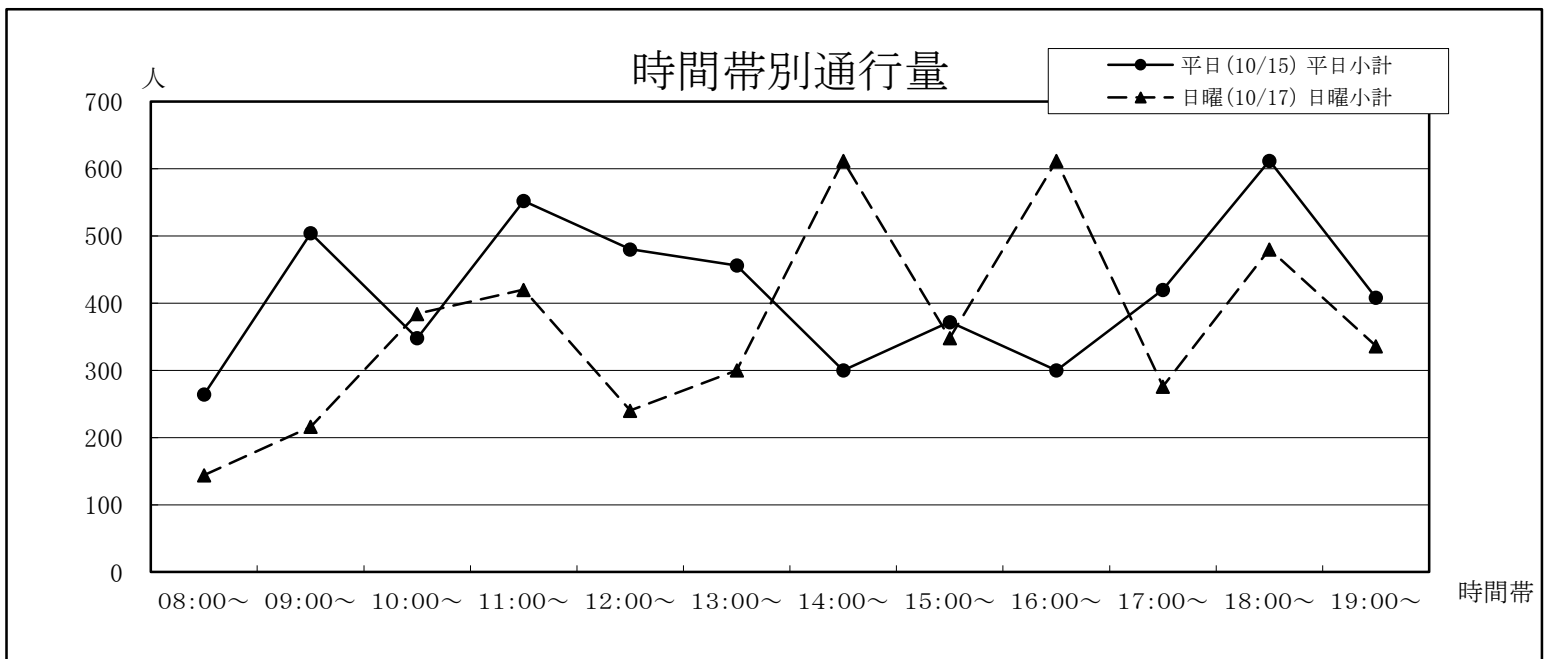
年	平日	日曜	合計	今回調査/ 前回調査	休日調査/ 平日調査
H20	11,691	12,377	24,068	93.67%	105.87%
H21	12,916	12,024	24,940	103.62%	93.09%
H22	13,601	12,790	26,391	105.82%	94.04%
H23	14,730	15,360	30,090	114.02%	104.28%
H24	14,892	18,384	33,276	110.59%	123.45%
H25	13,224	14,976	28,200	84.75%	113.25%
H26	12,708	9,876	22,584	80.09%	77.71%
H27	14,040	16,332	30,372	134.48%	116.32%
H28	13,776	15,804	29,580	97.39%	114.72%
H29	15,708	16,644	32,352	109.37%	105.96%
H30	16,380	18,804	35,184	108.75%	114.80%
R1	15,348	16,752	32,100	91.23%	109.15%
R2	11,064	12,480	23,544	73.35%	112.80%
R3	12,072	11,160	23,232	98.67%	92.45%



24 鶴屋本館西側入口横〔駕町通り〕

①銀座通り ②電車通り	平日(10/15)			日曜(10/17)			合計
	①→②	②→①	平日小計	①→②	②→①	日曜小計	
08:00~	60	204	264	24	120	144	408
09:00~	84	420	504	48	168	216	720
10:00~	24	324	348	120	264	384	732
11:00~	216	336	552	132	288	420	972
12:00~	204	276	480	84	156	240	720
13:00~	192	264	456	144	156	300	756
14:00~	132	168	300	252	360	612	912
15:00~	108	264	372	180	168	348	720
16:00~	156	144	300	204	408	612	912
17:00~	168	252	420	72	204	276	696
18:00~	240	372	612	228	252	480	1,092
19:00~	132	276	408	228	108	336	744
合計	1,716	3,300	5,016	1,716	2,652	4,368	9,384

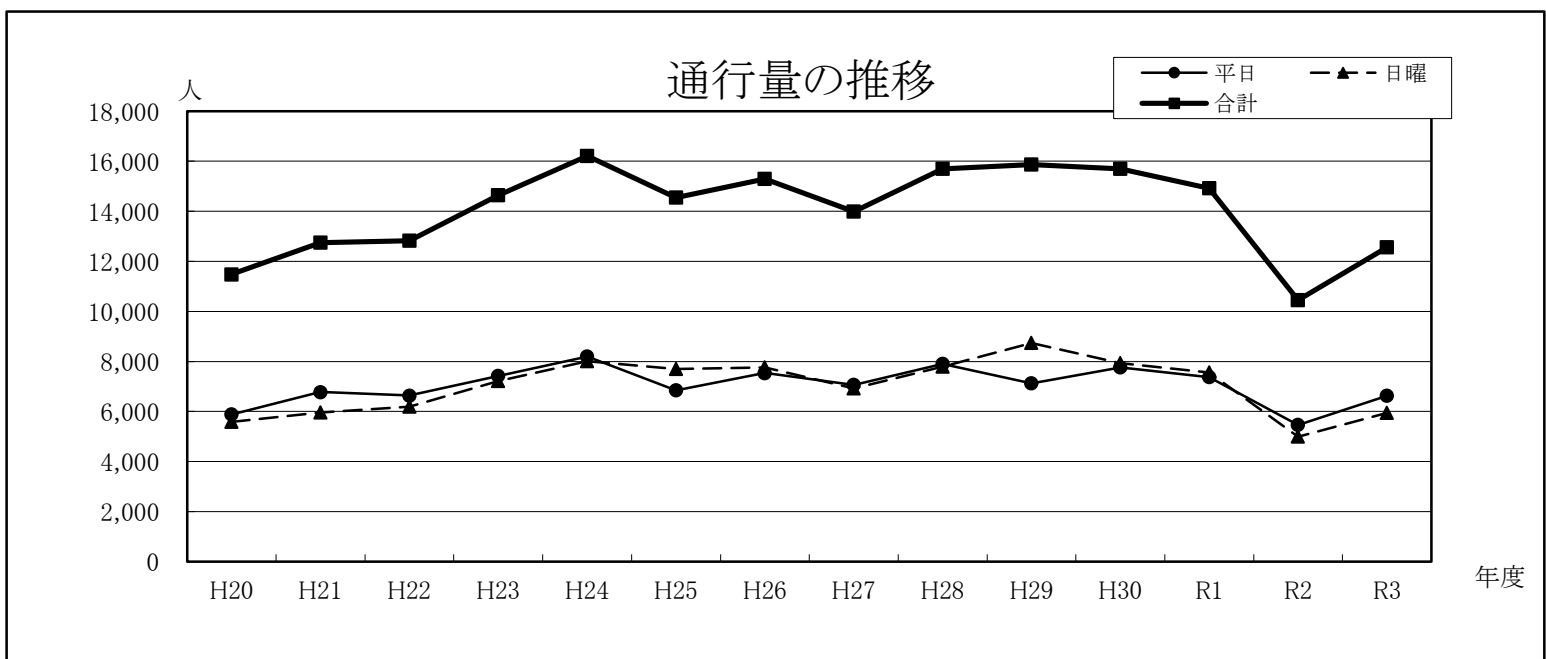
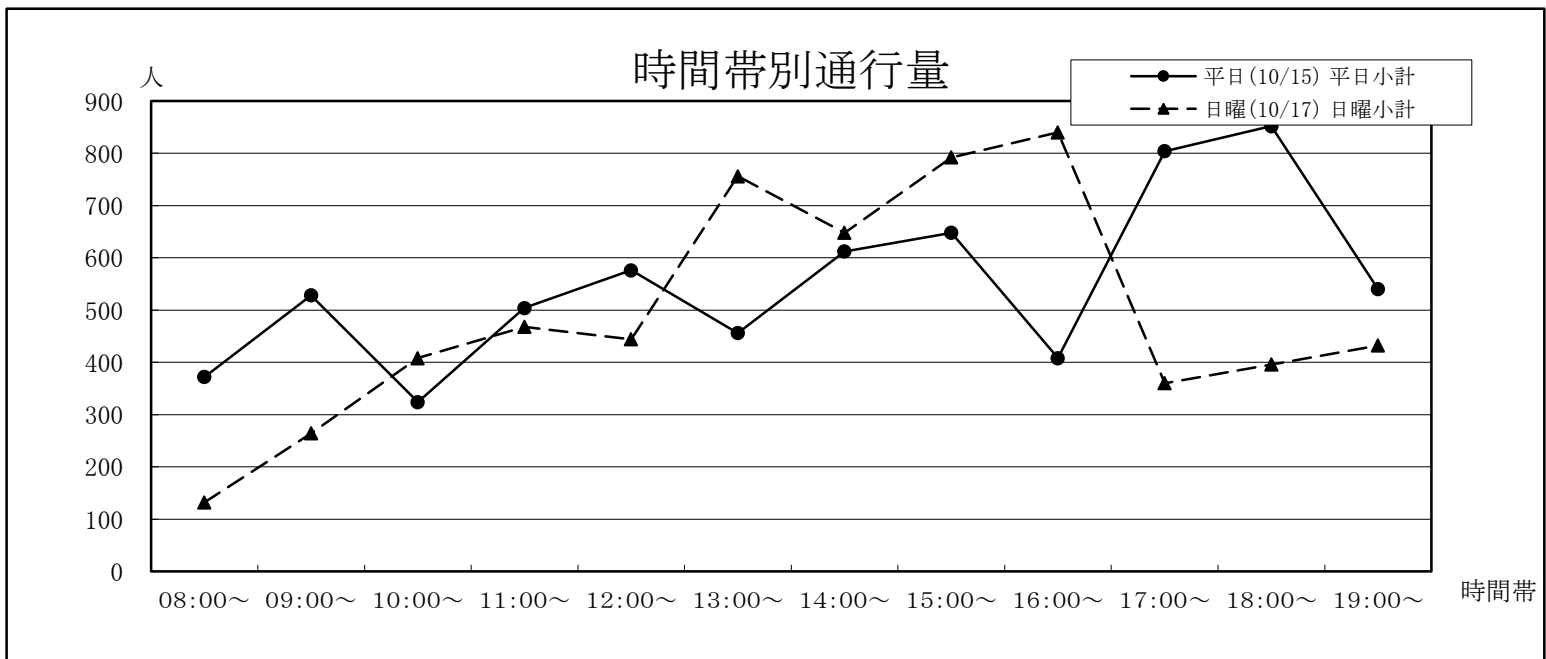
年	平日	日曜	合計	今回調査/ 前回調査	休日調査/ 平日調査
H20	10,023	10,380	20,403	86.89%	103.56%
H21	11,247	11,149	22,396	109.77%	99.13%
H22	11,361	11,307	22,668	101.21%	99.52%
H23	11,892	14,670	26,562	117.18%	123.36%
H24	14,952	18,012	32,964	124.10%	120.47%
H25	12,528	13,848	26,376	80.01%	110.54%
H26	12,240	14,628	26,868	101.87%	119.51%
H27	13,944	15,048	28,992	107.91%	107.92%
H28	15,168	18,072	33,240	114.65%	119.15%
H29	14,544	16,860	31,404	94.48%	115.92%
H30	13,800	18,408	32,208	102.56%	133.39%
R1	15,168	14,088	29,256	90.83%	92.88%
R2	9,420	10,044	19,464	66.53%	106.62%
R3	5,016	4,368	9,384	48.21%	87.08%



25 ハッピービル前〔駕町通り〕

①銀座通り ②電車通り	平日(10/15)			日曜(10/17)			合計
	①→②	②→①	平日小計	①→②	②→①	日曜小計	
08:00~	264	108	372	108	24	132	504
09:00~	444	84	528	228	36	264	792
10:00~	216	108	324	264	144	408	732
11:00~	216	288	504	264	204	468	972
12:00~	288	288	576	252	192	444	1,020
13:00~	216	240	456	408	348	756	1,212
14:00~	240	372	612	312	336	648	1,260
15:00~	384	264	648	396	396	792	1,440
16:00~	204	204	408	336	504	840	1,248
17:00~	408	396	804	132	228	360	1,164
18:00~	360	492	852	180	216	396	1,248
19:00~	276	264	540	228	204	432	972
合計	3,516	3,108	6,624	3,108	2,832	5,940	12,564

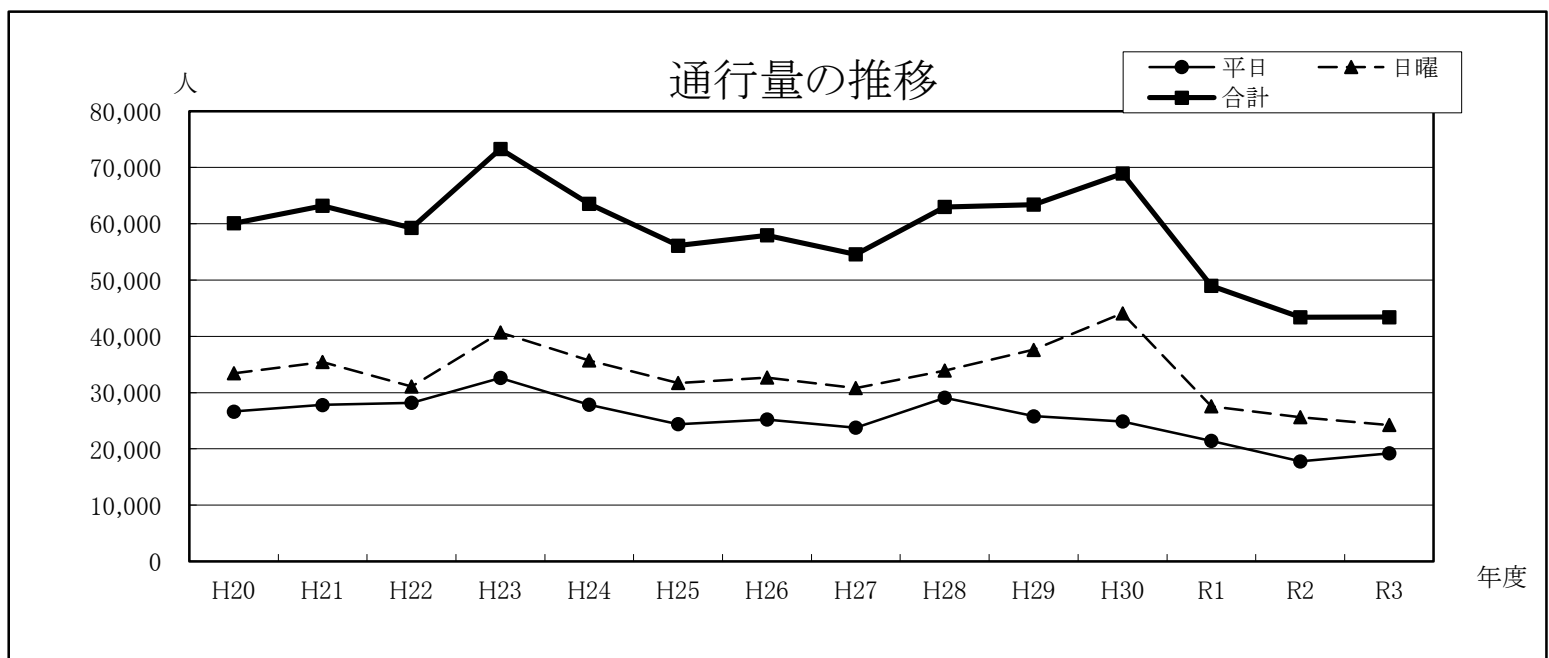
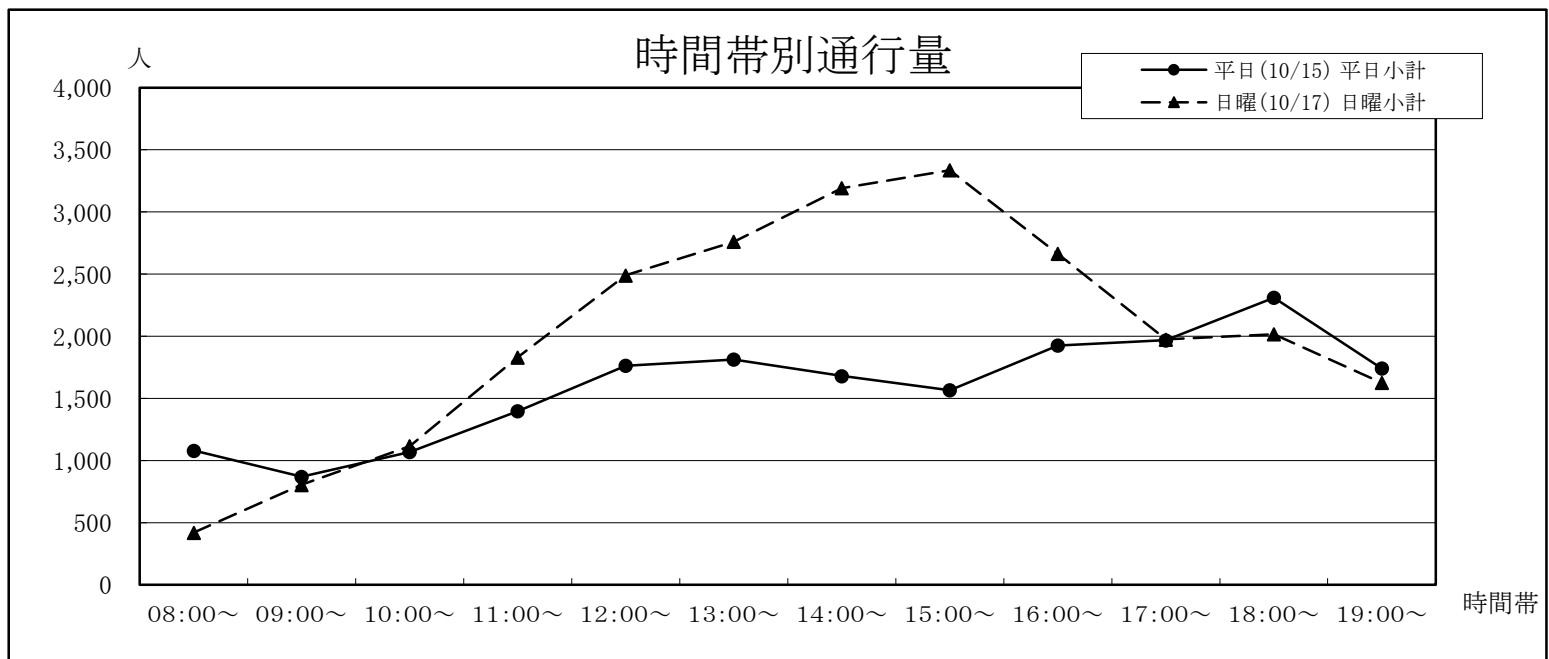
年	平日	日曜	合計	今回調査/ 前回調査	休日調査/ 平日調査
H20	5,888	5,594	11,482	85.37%	95.01%
H21	6,777	5,966	12,743	110.98%	88.03%
H22	6,636	6,194	12,830	100.68%	93.34%
H23	7,422	7,224	14,646	114.15%	97.33%
H24	8,196	8,016	16,212	110.69%	97.80%
H25	6,840	7,704	14,544	89.71%	112.63%
H26	7,536	7,764	15,300	105.20%	103.03%
H27	7,068	6,924	13,992	91.45%	97.96%
H28	7,908	7,788	15,696	112.18%	98.48%
H29	7,128	8,736	15,864	101.07%	122.56%
H30	7,764	7,932	15,696	98.94%	102.16%
R1	7,368	7,560	14,928	95.11%	102.61%
R2	5,460	4,992	10,452	70.02%	91.43%
R3	6,624	5,940	12,564	120.21%	89.67%



26 びふれす熊日会館前〔上通〕

①電車通り	平日(10/15)			日曜(10/17)			合計
	①→②	②→①	平日小計	①→②	②→①	日曜小計	
②並木坂							
08:00~	384	696	1,080	210	210	420	1,500
09:00~	492	378	870	438	366	804	1,674
10:00~	468	600	1,068	552	564	1,116	2,184
11:00~	774	624	1,398	870	960	1,830	3,228
12:00~	936	828	1,764	1,266	1,224	2,490	4,254
13:00~	894	918	1,812	1,206	1,554	2,760	4,572
14:00~	684	996	1,680	1,530	1,662	3,192	4,872
15:00~	702	864	1,566	1,566	1,770	3,336	4,902
16:00~	828	1,098	1,926	1,476	1,188	2,664	4,590
17:00~	1,068	900	1,968	1,044	930	1,974	3,942
18:00~	1,446	864	2,310	1,146	870	2,016	4,326
19:00~	1,020	720	1,740	1,014	612	1,626	3,366
合計	9,696	9,486	19,182	12,318	11,910	24,228	43,410

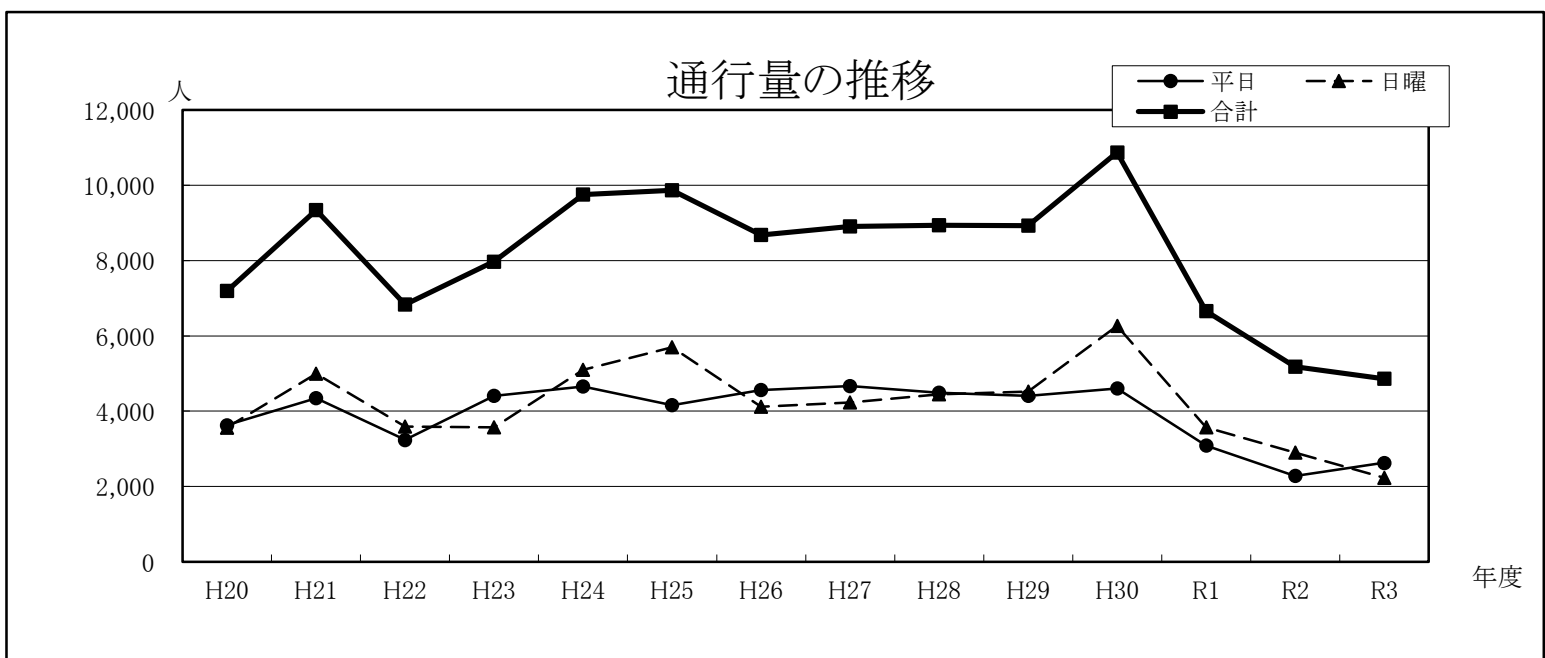
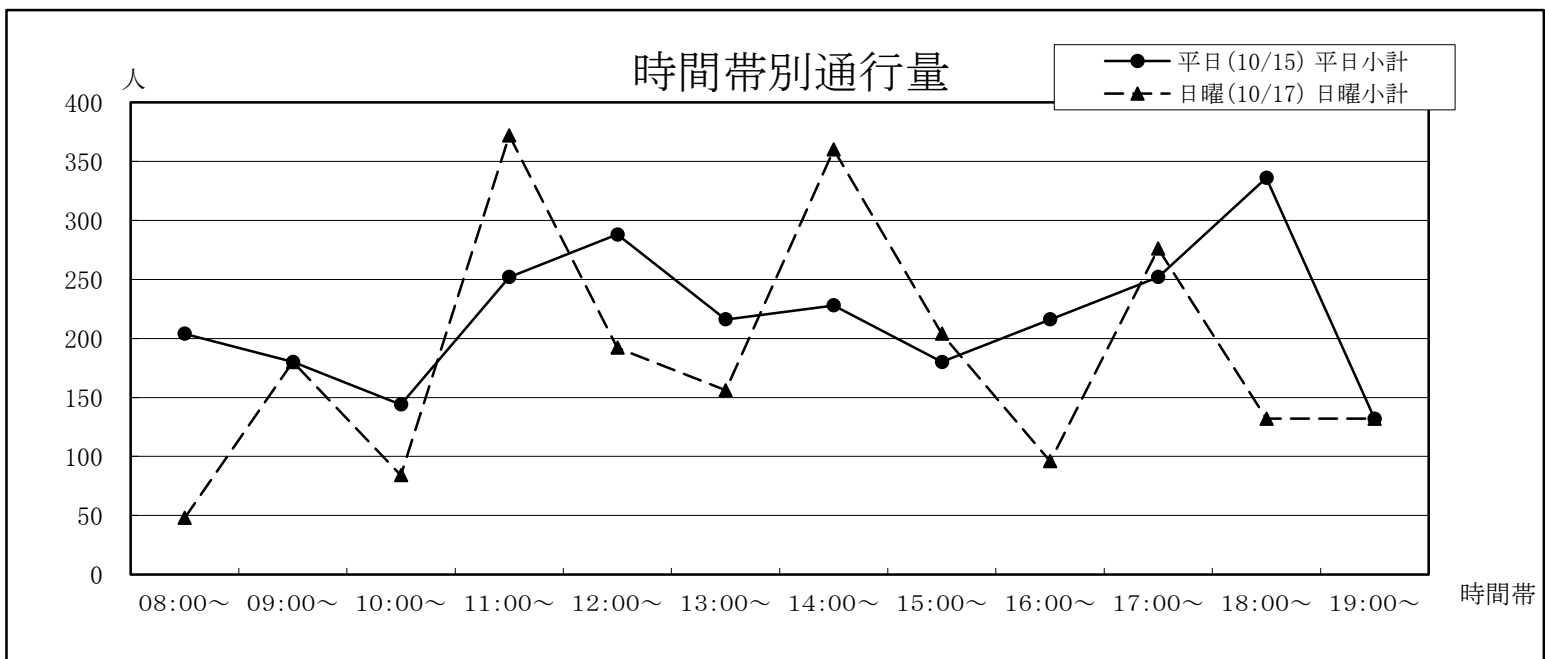
年	平日	日曜	合計	今回調査/ 前回調査	休日調査/ 平日調査
H20	26,626	33,456	60,082	97.16%	125.65%
H21	27,806	35,411	63,217	105.22%	127.35%
H22	28,207	31,082	59,289	93.79%	110.19%
H23	32,592	40,710	73,302	123.64%	124.91%
H24	27,816	35,724	63,540	86.68%	128.43%
H25	24,396	31,728	56,124	88.33%	130.05%
H26	25,236	32,688	57,924	103.21%	129.53%
H27	23,760	30,780	54,540	94.16%	129.55%
H28	29,064	33,936	63,000	115.51%	116.76%
H29	25,800	37,608	63,408	100.65%	145.77%
H30	24,852	44,100	68,952	108.74%	177.45%
R1	21,420	27,576	48,996	71.06%	128.74%
R2	17,790	25,608	43,398	88.57%	143.95%
R3	19,182	24,228	43,410	100.03%	126.31%



27 長崎書店横〔上通〕

①上通	平日(10/15)			日曜(10/17)			合計
	①→②	②→①	平日小計	①→②	②→①	日曜小計	
②ホテルキャスル							
08:00~	96	108	204	24	24	48	252
09:00~	36	144	180	60	120	180	360
10:00~	72	72	144	24	60	84	228
11:00~	84	168	252	132	240	372	624
12:00~	96	192	288	60	132	192	480
13:00~	60	156	216	60	96	156	372
14:00~	60	168	228	204	156	360	588
15:00~	120	60	180	108	96	204	384
16:00~	72	144	216	24	72	96	312
17:00~	120	132	252	156	120	276	528
18:00~	180	156	336	48	84	132	468
19:00~	72	60	132	36	96	132	264
合計	1,068	1,560	2,628	936	1,296	2,232	4,860

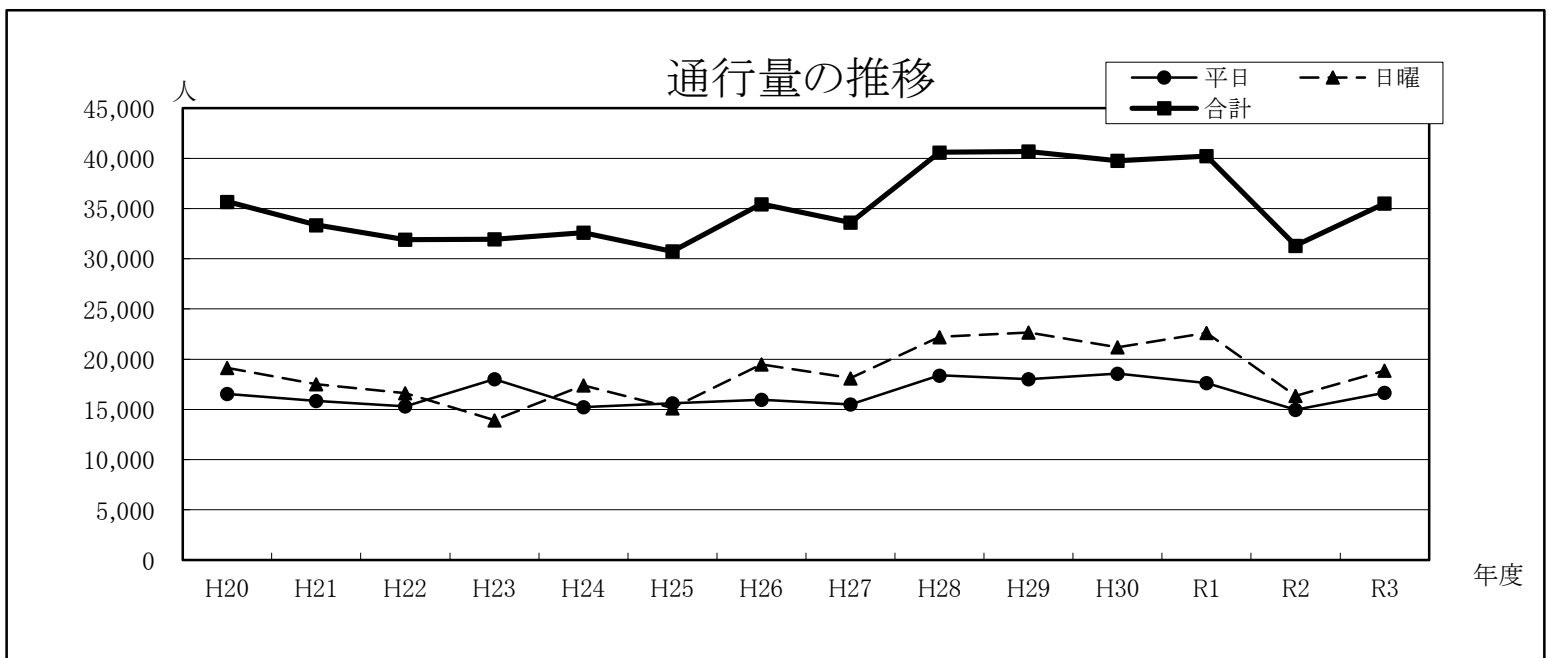
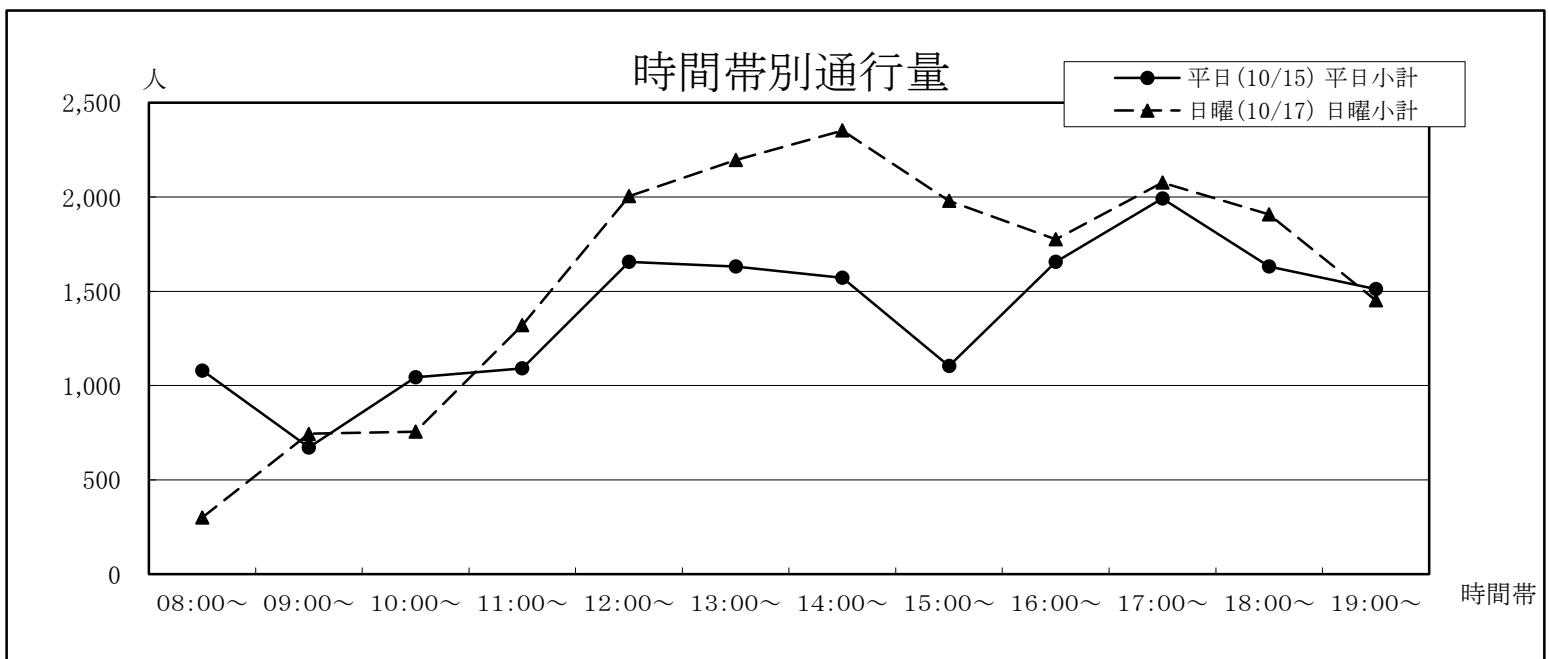
年	平日	日曜	合計	今回調査/ 前回調査	休日調査/ 平日調査
H20	3,629	3,567	7,196	107.72%	98.29%
H21	4,342	5,000	9,342	129.82%	115.15%
H22	3,237	3,595	6,832	73.13%	111.06%
H23	4,404	3,570	7,974	116.72%	81.06%
H24	4,656	5,100	9,756	122.35%	109.54%
H25	4,164	5,700	9,864	101.11%	136.89%
H26	4,560	4,116	8,676	87.96%	90.26%
H27	4,668	4,236	8,904	102.63%	90.75%
H28	4,488	4,452	8,940	100.40%	99.20%
H29	4,404	4,524	8,928	99.87%	102.72%
H30	4,608	6,264	10,872	121.77%	135.94%
R1	3,084	3,576	6,660	61.26%	115.95%
R2	2,280	2,904	5,184	77.84%	127.37%
R3	2,628	2,232	4,860	93.75%	84.93%



28 ハヤカワスポーツ前〔上通〕

①電車通り	平日(10/15)			日曜(10/17)			合計
	①→②	②→①	平日小計	①→②	②→①	日曜小計	
②並木坂							
08:00~	348	732	1,080	48	252	300	1,380
09:00~	324	348	672	204	540	744	1,416
10:00~	372	672	1,044	264	492	756	1,800
11:00~	600	492	1,092	516	804	1,320	2,412
12:00~	816	840	1,656	1,068	936	2,004	3,660
13:00~	708	924	1,632	1,068	1,128	2,196	3,828
14:00~	804	768	1,572	960	1,392	2,352	3,924
15:00~	528	576	1,104	1,044	936	1,980	3,084
16:00~	660	996	1,656	996	780	1,776	3,432
17:00~	1,044	948	1,992	1,428	648	2,076	4,068
18:00~	1,008	624	1,632	924	984	1,908	3,540
19:00~	840	672	1,512	900	552	1,452	2,964
合計	8,052	8,592	16,644	9,420	9,444	18,864	35,508

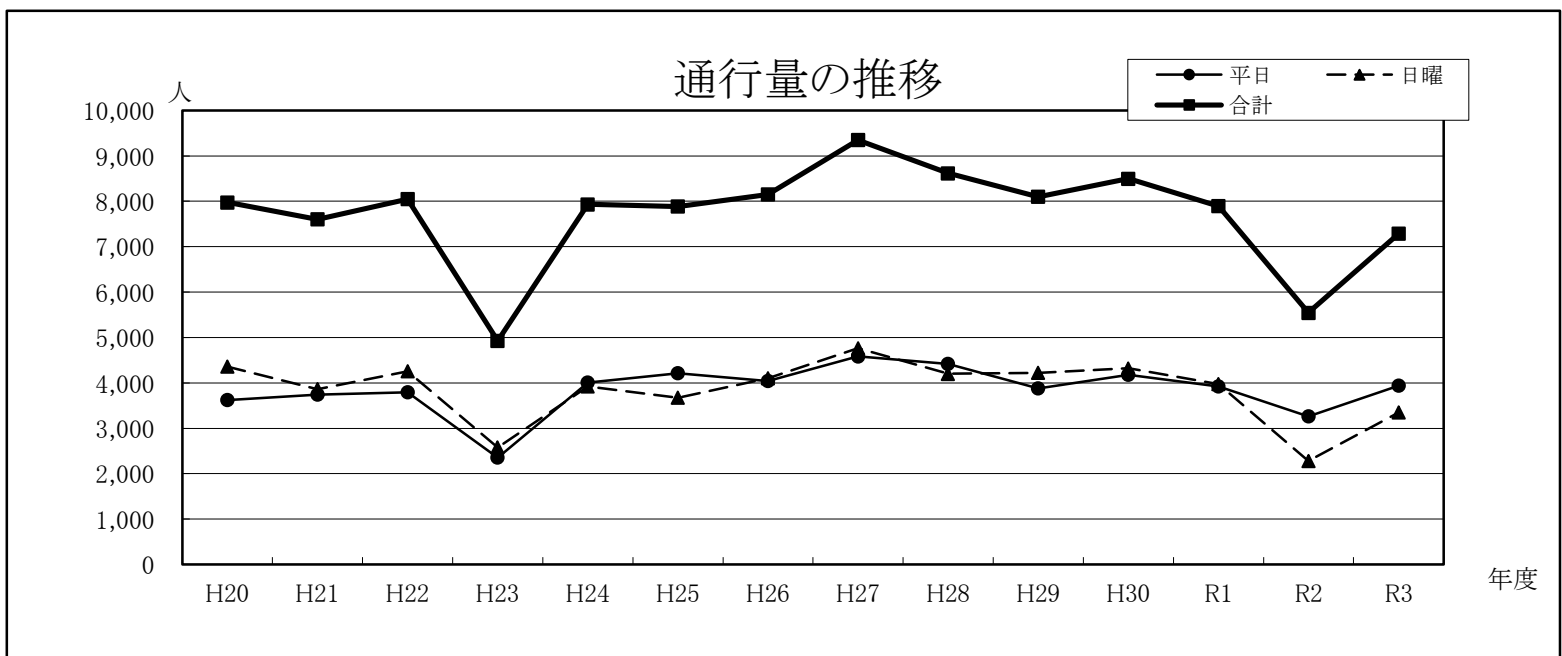
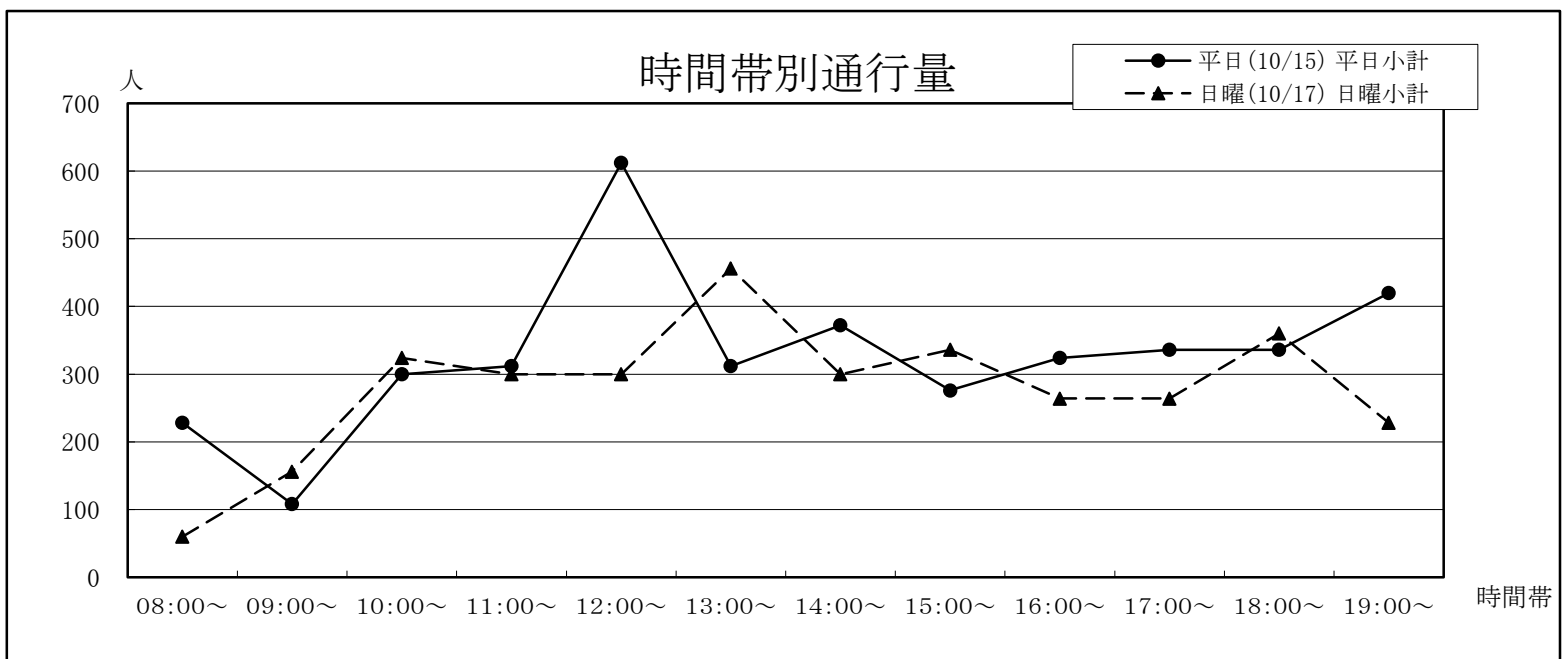
年	平日	日曜	合計	今回調査/ 前回調査	休日調査/ 平日調査
H20	16,538	19,140	35,678	99.68%	115.73%
H21	15,853	17,501	33,354	93.49%	110.40%
H22	15,293	16,610	31,903	95.65%	108.61%
H23	18,012	13,932	31,944	100.13%	77.35%
H24	15,216	17,388	32,604	102.07%	114.27%
H25	15,600	15,132	30,732	94.26%	97.00%
H26	15,960	19,488	35,448	115.35%	122.11%
H27	15,492	18,108	33,600	94.79%	116.89%
H28	18,384	22,212	40,596	120.82%	120.82%
H29	18,024	22,656	40,680	100.21%	125.70%
H30	18,564	21,192	39,756	97.73%	114.16%
R1	17,616	22,620	40,236	101.21%	128.41%
R2	14,964	16,344	31,308	77.81%	109.22%
R3	16,644	18,864	35,508	113.42%	113.34%



29 坂梨寫眞機店前〔上通〕

①上通 ②国道3号線	平日(10/15)			日曜(10/17)			合計
	①→②	②→①	平日小計	①→②	②→①	日曜小計	
08:00~	24	204	228	24	36	60	288
09:00~	36	72	108	60	96	156	264
10:00~	72	228	300	60	264	324	624
11:00~	144	168	312	96	204	300	612
12:00~	228	384	612	72	228	300	912
13:00~	156	156	312	240	216	456	768
14:00~	120	252	372	168	132	300	672
15:00~	120	156	276	132	204	336	612
16:00~	156	168	324	84	180	264	588
17:00~	144	192	336	108	156	264	600
18:00~	204	132	336	252	108	360	696
19:00~	216	204	420	84	144	228	648
合計	1,620	2,316	3,936	1,380	1,968	3,348	7,284

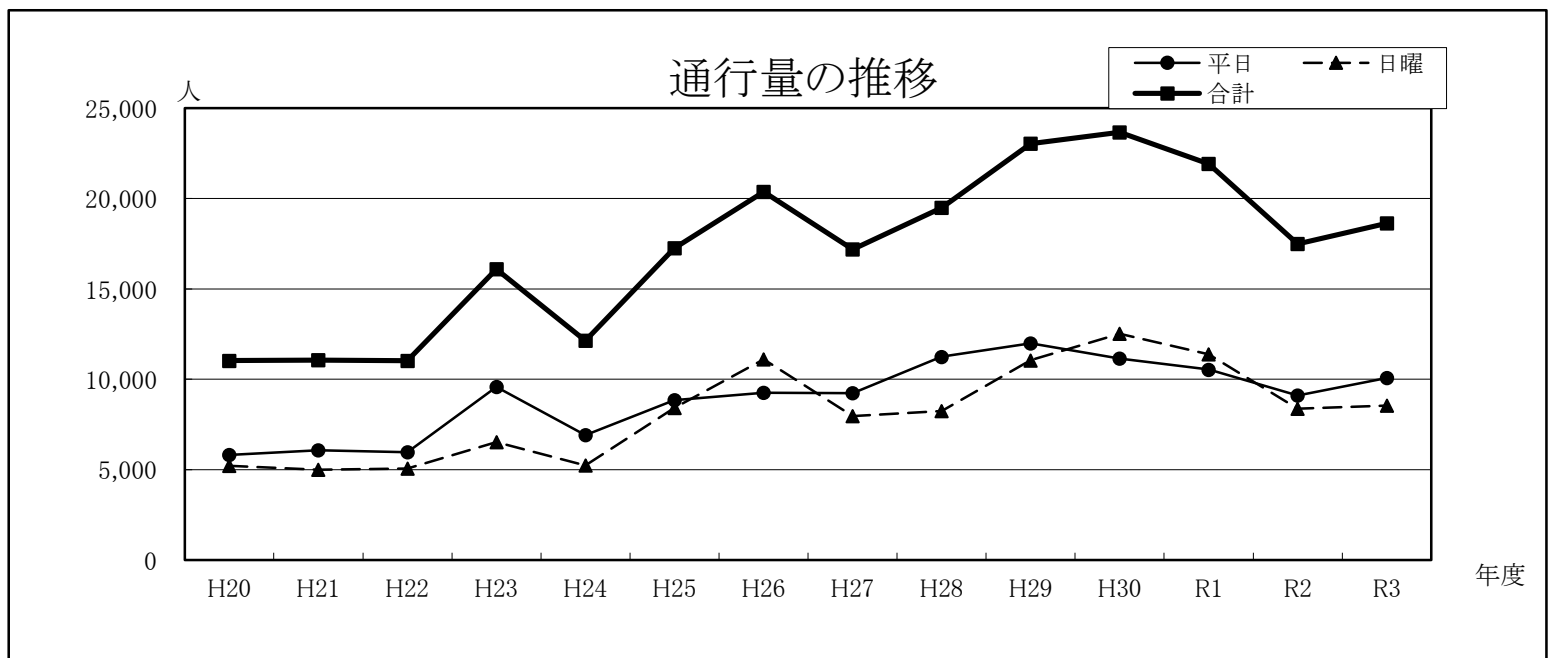
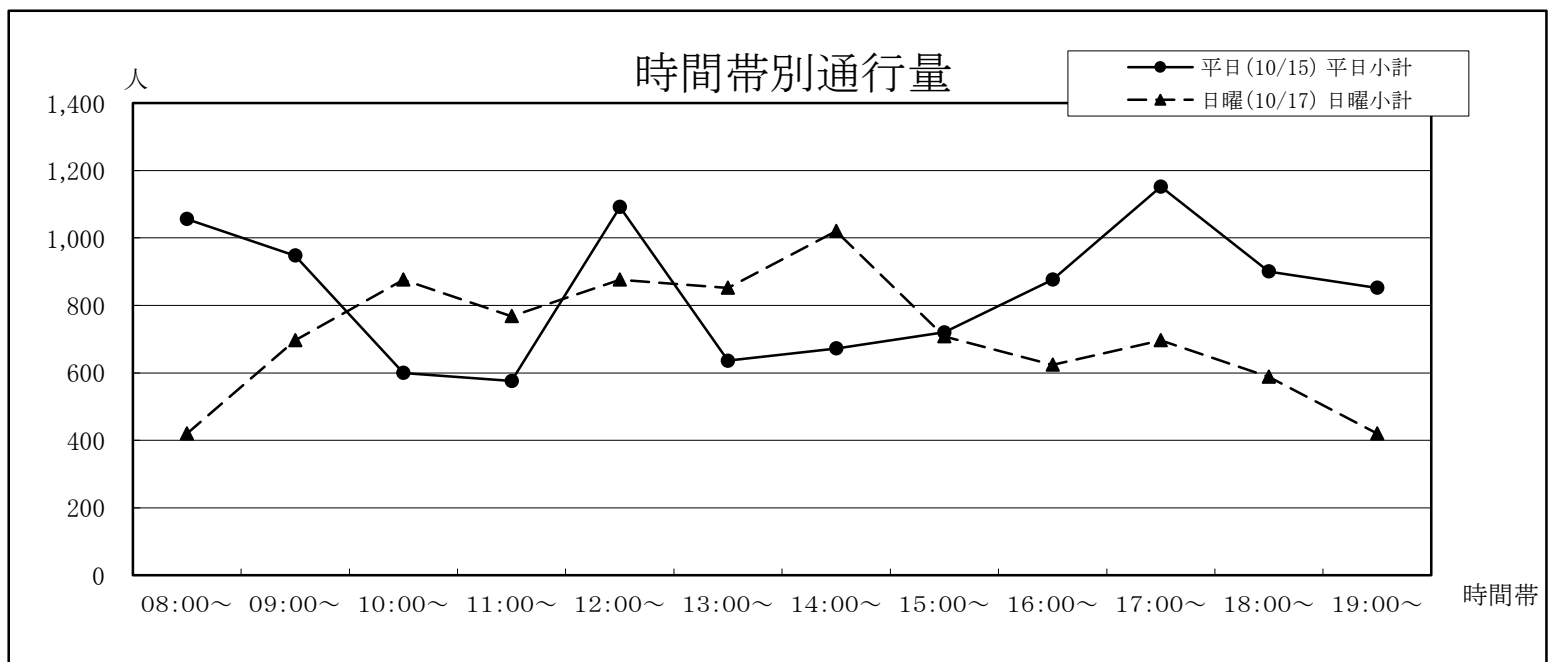
年	平日	日曜	合計	今回調査/ 前回調査	休日調査/ 平日調査
H20	3,620	4,355	7,975	105.92%	120.30%
H21	3,741	3,861	7,602	95.32%	103.21%
H22	3,794	4,255	8,049	105.88%	112.15%
H23	2,352	2,574	4,926	61.20%	109.44%
H24	4,008	3,924	7,932	161.02%	97.90%
H25	4,212	3,672	7,884	99.39%	87.18%
H26	4,044	4,104	8,148	103.35%	101.48%
H27	4,584	4,764	9,348	114.73%	103.93%
H28	4,416	4,200	8,616	92.17%	95.11%
H29	3,876	4,224	8,100	94.01%	108.98%
H30	4,176	4,320	8,496	104.89%	103.45%
R1	3,924	3,972	7,896	92.94%	101.22%
R2	3,264	2,280	5,544	70.21%	69.85%
R3	3,936	3,348	7,284	131.39%	85.06%



30 並木坂(園田屋前)〔上通〕

①電車通り	平日(10/15)			日曜(10/17)			合計
	①→②	②→①	平日小計	①→②	②→①	日曜小計	
②広町							
08:00~	204	852	1,056	96	324	420	1,476
09:00~	216	732	948	0	696	696	1,644
10:00~	120	480	600	192	684	876	1,476
11:00~	168	408	576	156	612	768	1,344
12:00~	372	720	1,092	312	564	876	1,968
13:00~	204	432	636	336	516	852	1,488
14:00~	276	396	672	480	540	1,020	1,692
15:00~	348	372	720	432	276	708	1,428
16:00~	324	552	876	324	300	624	1,500
17:00~	492	660	1,152	384	312	696	1,848
18:00~	456	444	900	324	264	588	1,488
19:00~	480	372	852	276	144	420	1,272
合計	3,660	6,420	10,080	3,312	5,232	8,544	18,624

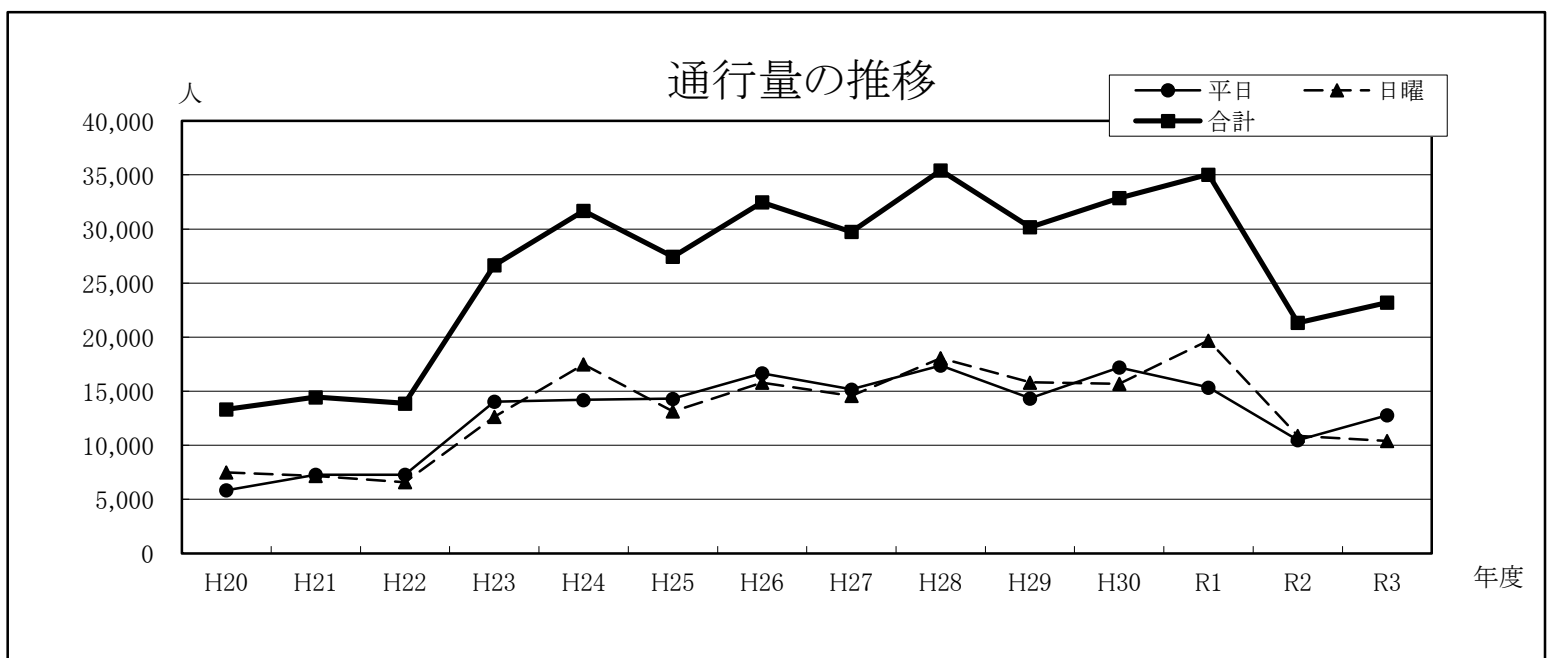
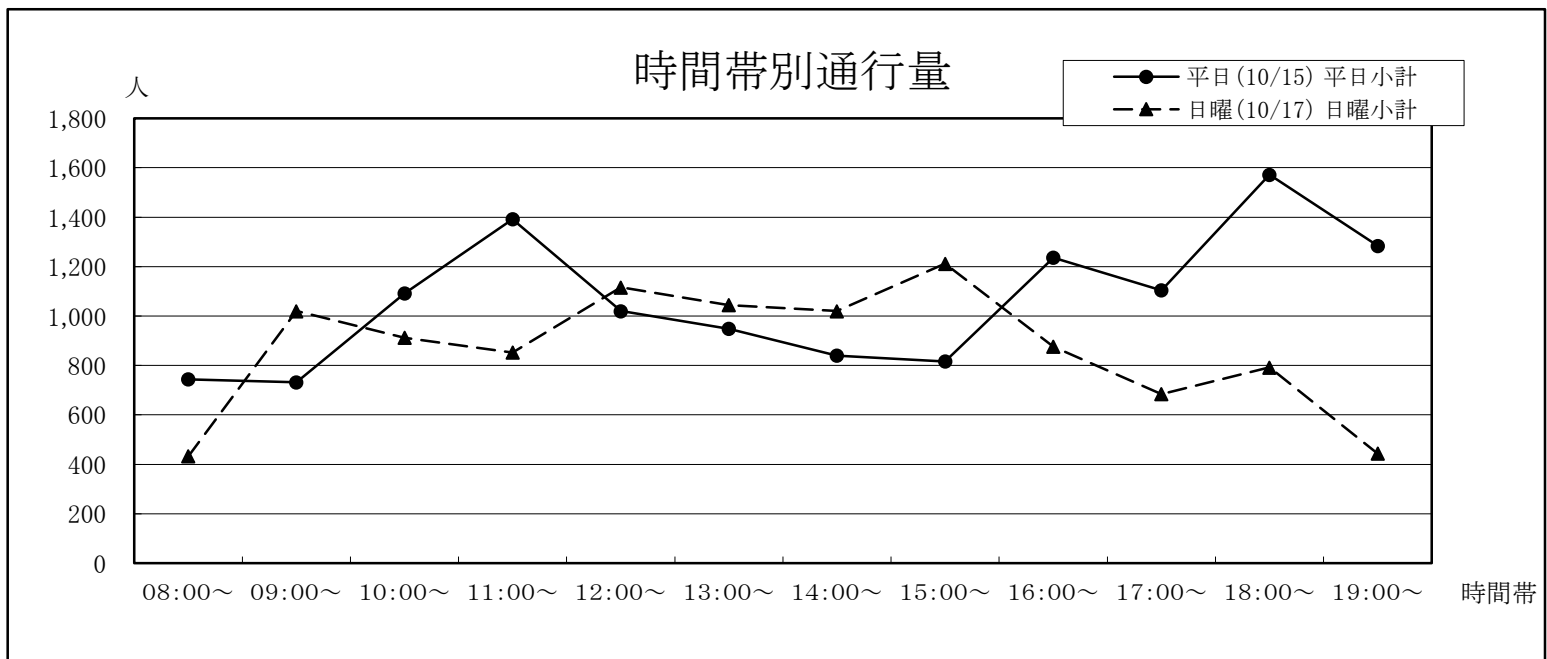
年	平日	日曜	合計	今回調査/ 前回調査	休日調査/ 平日調査
H20	5,815	5,213	11,028	80.15%	89.65%
H21	6,068	4,996	11,064	100.33%	82.33%
H22	5,968	5,059	11,027	99.67%	84.77%
H23	9,576	6,516	16,092	145.93%	68.05%
H24	6,912	5,232	12,144	75.47%	75.69%
H25	8,844	8,412	17,256	142.09%	95.12%
H26	9,252	11,112	20,364	118.01%	120.10%
H27	9,228	7,968	17,196	84.44%	86.35%
H28	11,244	8,244	19,488	113.33%	73.32%
H29	11,988	11,052	23,040	118.23%	92.19%
H30	11,148	12,516	23,664	102.71%	112.27%
R1	10,536	11,376	21,912	92.60%	107.97%
R2	9,108	8,376	17,484	79.79%	91.96%
R3	10,080	8,544	18,624	106.52%	84.76%



31 鶴屋本館北側入口横〔水道町〕

①鶴屋 ②大甲橋	平日(10/15)			日曜(10/17)			合計
	①→②	②→①	平日小計	①→②	②→①	日曜小計	
08:00~	84	660	744	84	348	432	1,176
09:00~	156	576	732	264	756	1,020	1,752
10:00~	144	948	1,092	144	768	912	2,004
11:00~	288	1,104	1,392	300	552	852	2,244
12:00~	312	708	1,020	324	792	1,116	2,136
13:00~	312	636	948	396	648	1,044	1,992
14:00~	216	624	840	336	684	1,020	1,860
15:00~	192	624	816	444	768	1,212	2,028
16:00~	204	1,032	1,236	384	492	876	2,112
17:00~	180	924	1,104	156	528	684	1,788
18:00~	396	1,176	1,572	360	432	792	2,364
19:00~	336	948	1,284	168	276	444	1,728
合計	2,820	9,960	12,780	3,360	7,044	10,404	23,184

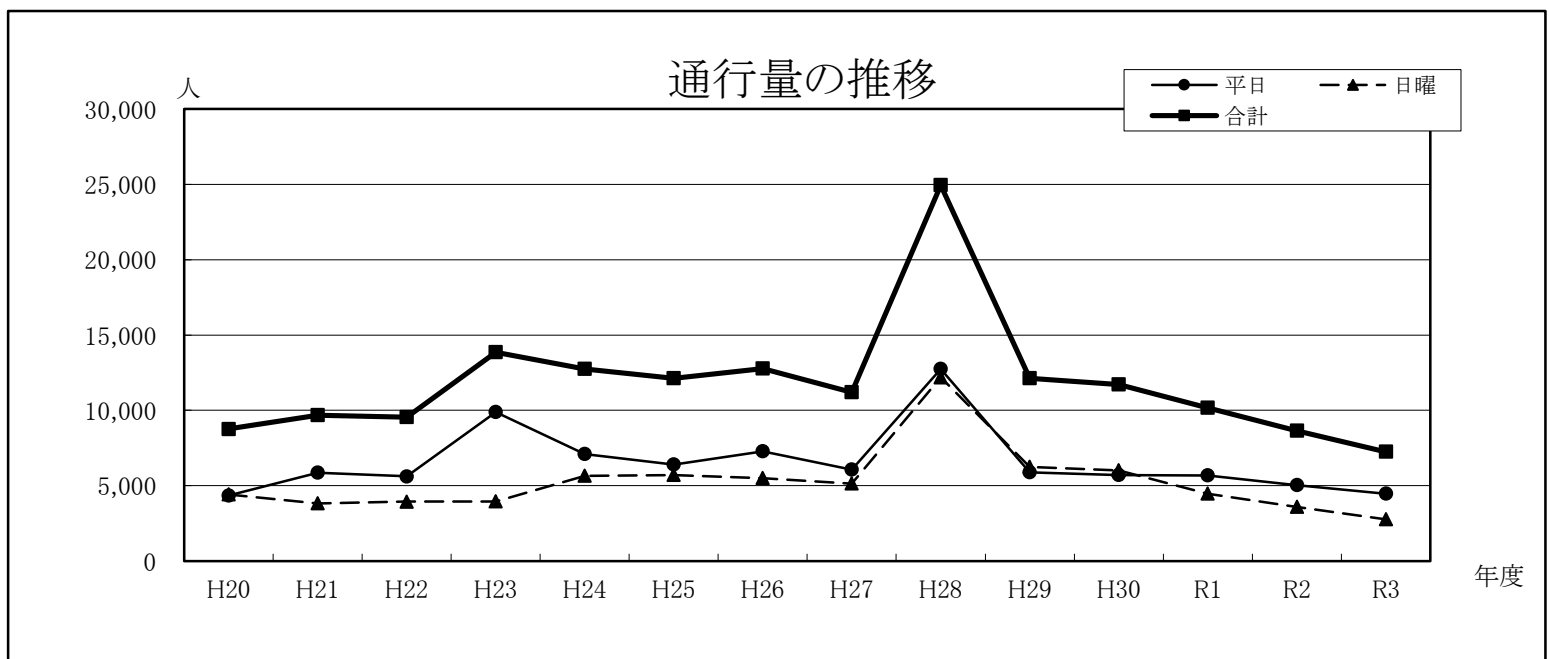
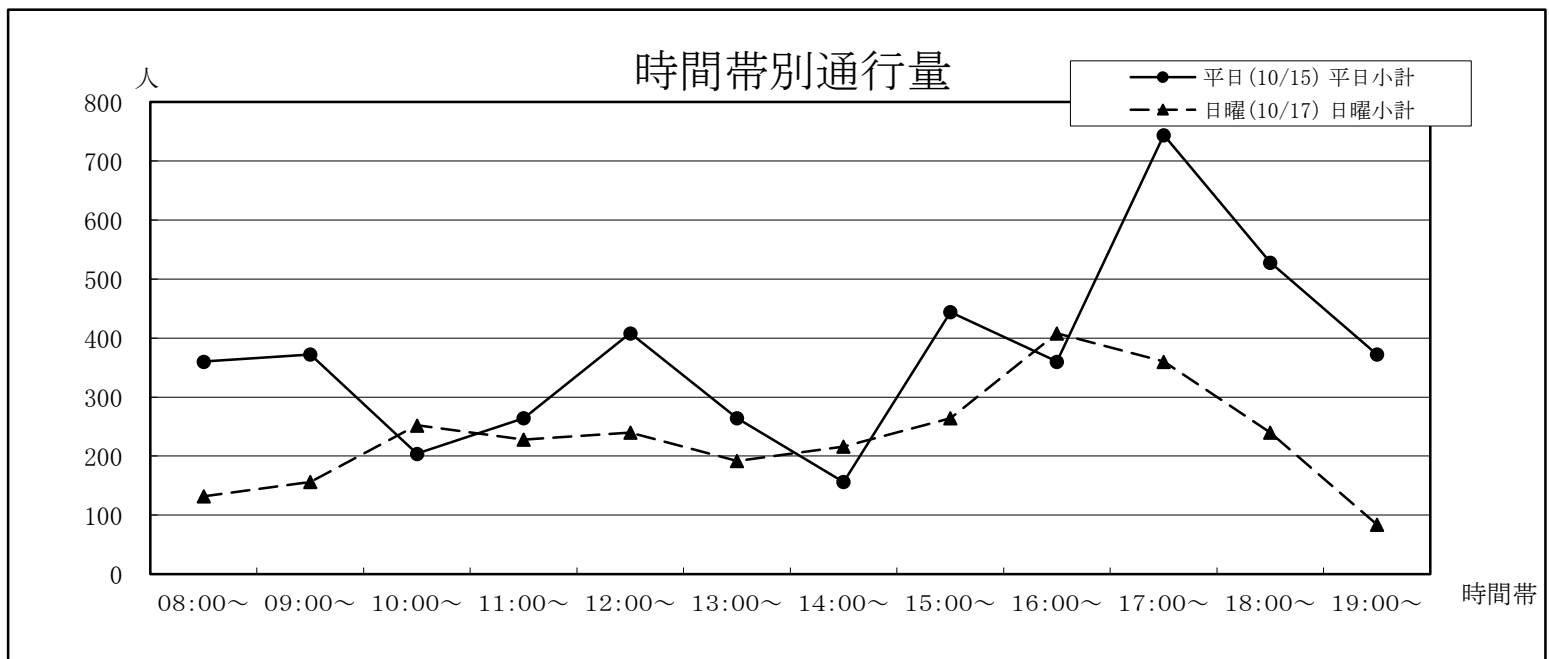
年	平日	日曜	合計	今回調査/ 前回調査	休日調査/ 平日調査
H20	5,842	7,485	13,327	80.31%	128.12%
H21	7,287	7,159	14,446	108.40%	98.24%
H22	7,289	6,586	13,875	96.05%	90.36%
H23	14,034	12,624	26,658	192.13%	89.95%
H24	14,196	17,496	31,692	118.88%	123.25%
H25	14,304	13,128	27,432	86.56%	91.78%
H26	16,668	15,792	32,460	118.33%	94.74%
H27	15,168	14,568	29,736	91.61%	96.04%
H28	17,376	18,048	35,424	119.13%	103.87%
H29	14,340	15,816	30,156	85.13%	110.29%
H30	17,184	15,684	32,868	108.99%	91.27%
R1	15,348	19,692	35,040	106.61%	128.30%
R2	10,464	10,860	21,324	60.86%	103.78%
R3	12,780	10,404	23,184	108.72%	81.41%



32 肥後銀行水道町支店前〔水道町〕

①びぶれす 熊日会館	平日(10/15)			日曜(10/17)			合計
	①→②	②→①	平日小計	①→②	②→①	日曜小計	
②大甲橋							
08:00~	156	204	360	48	84	132	492
09:00~	168	204	372	36	120	156	528
10:00~	72	132	204	120	132	252	456
11:00~	144	120	264	108	120	228	492
12:00~	300	108	408	168	72	240	648
13:00~	120	144	264	108	84	192	456
14:00~	48	108	156	120	96	216	372
15:00~	288	156	444	180	84	264	708
16:00~	204	156	360	240	168	408	768
17:00~	288	456	744	180	180	360	1,104
18:00~	360	168	528	96	144	240	768
19:00~	252	120	372	72	12	84	456
合計	2,400	2,076	4,476	1,476	1,296	2,772	7,248

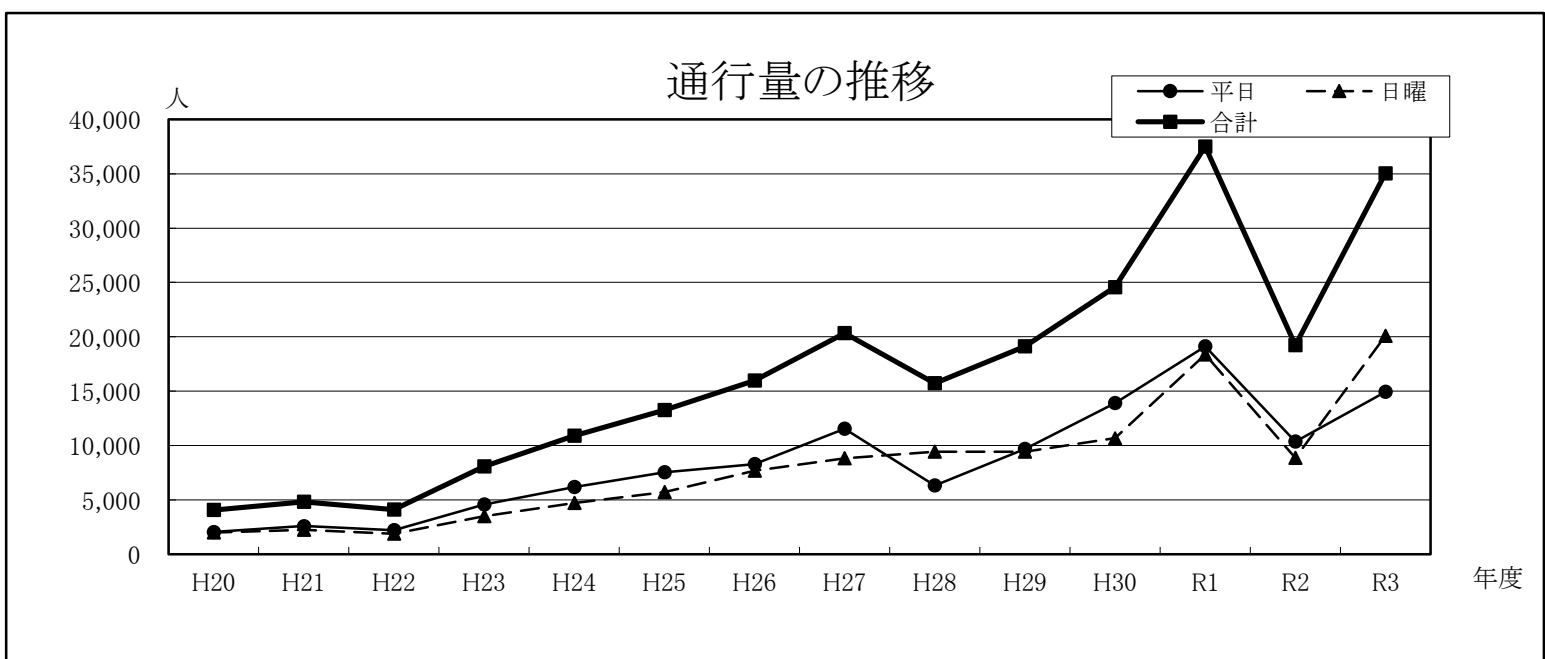
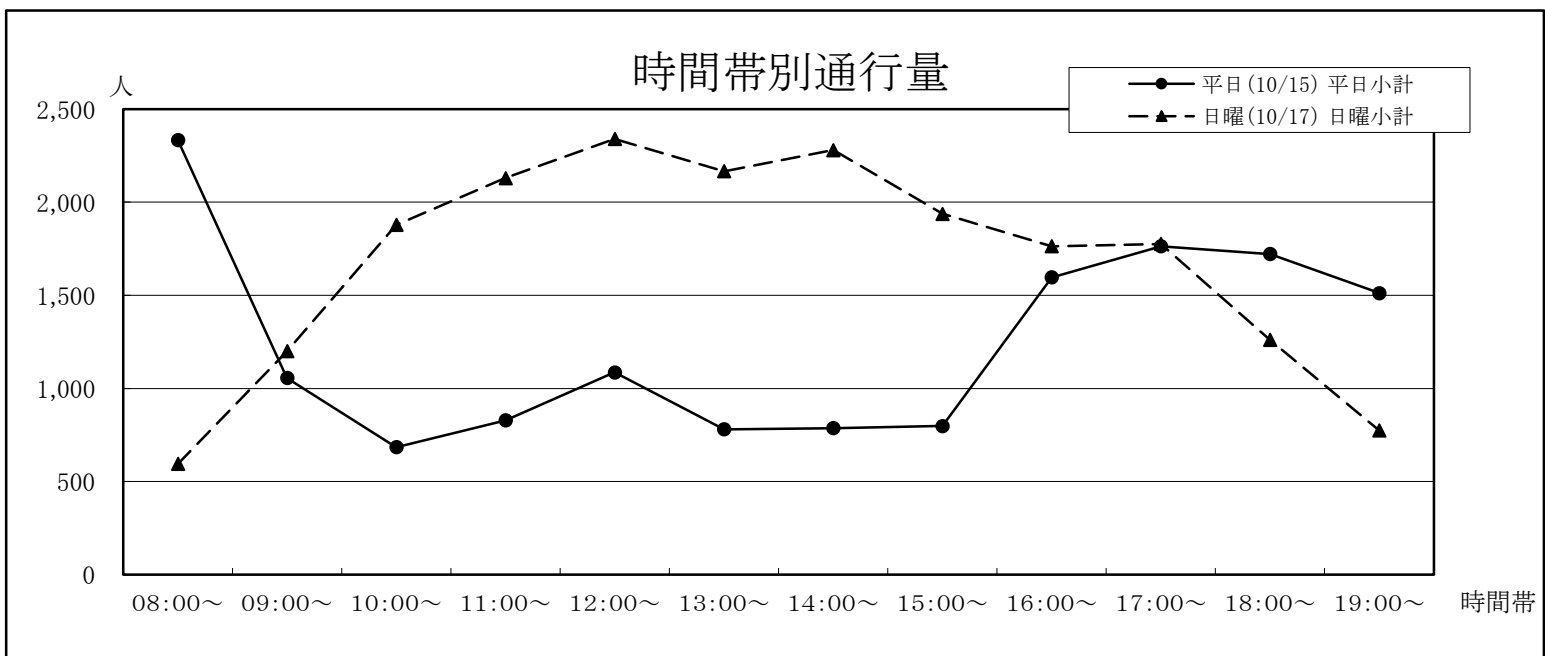
年	平日	日曜	合計	今回調査/ 前回調査	休日調査/ 平日調査
H20	4,355	4,411	8,766	89.90%	101.29%
H21	5,862	3,828	9,690	110.54%	65.30%
H22	5,617	3,942	9,559	98.65%	70.18%
H23	9,888	3,966	13,854	144.93%	40.11%
H24	7,104	5,652	12,756	92.07%	79.56%
H25	6,408	5,712	12,120	95.01%	89.14%
H26	7,272	5,496	12,768	105.35%	75.58%
H27	6,072	5,136	11,208	87.78%	84.58%
H28	12,744	12,192	24,936	222.48%	95.67%
H29	5,880	6,240	12,120	48.60%	106.12%
H30	5,700	6,024	11,724	96.73%	105.68%
R1	5,688	4,476	10,164	86.69%	78.69%
R2	5,040	3,600	8,640	85.01%	71.43%
R3	4,476	2,772	7,248	83.89%	61.93%



33 熊本駅前広場東口出口〔熊本駅周辺〕

①熊本駅	平日(10/15)			日曜(10/17)			合計
	①→②	②→①	平日小計	①→②	②→①	日曜小計	
②森都心プラザ							
08:00~	1,854	480	2,334	336	258	594	2,928
09:00~	504	552	1,056	456	744	1,200	2,256
10:00~	396	288	684	810	1,068	1,878	2,562
11:00~	264	564	828	792	1,338	2,130	2,958
12:00~	480	606	1,086	1,044	1,296	2,340	3,426
13:00~	378	402	780	834	1,332	2,166	2,946
14:00~	372	414	786	966	1,314	2,280	3,066
15:00~	258	540	798	672	1,266	1,938	2,736
16:00~	504	1,092	1,596	756	1,008	1,764	3,360
17:00~	414	1,350	1,764	918	858	1,776	3,540
18:00~	624	1,098	1,722	552	708	1,260	2,982
19:00~	762	750	1,512	456	318	774	2,286
合計	6,810	8,136	14,946	8,592	11,508	20,100	35,046

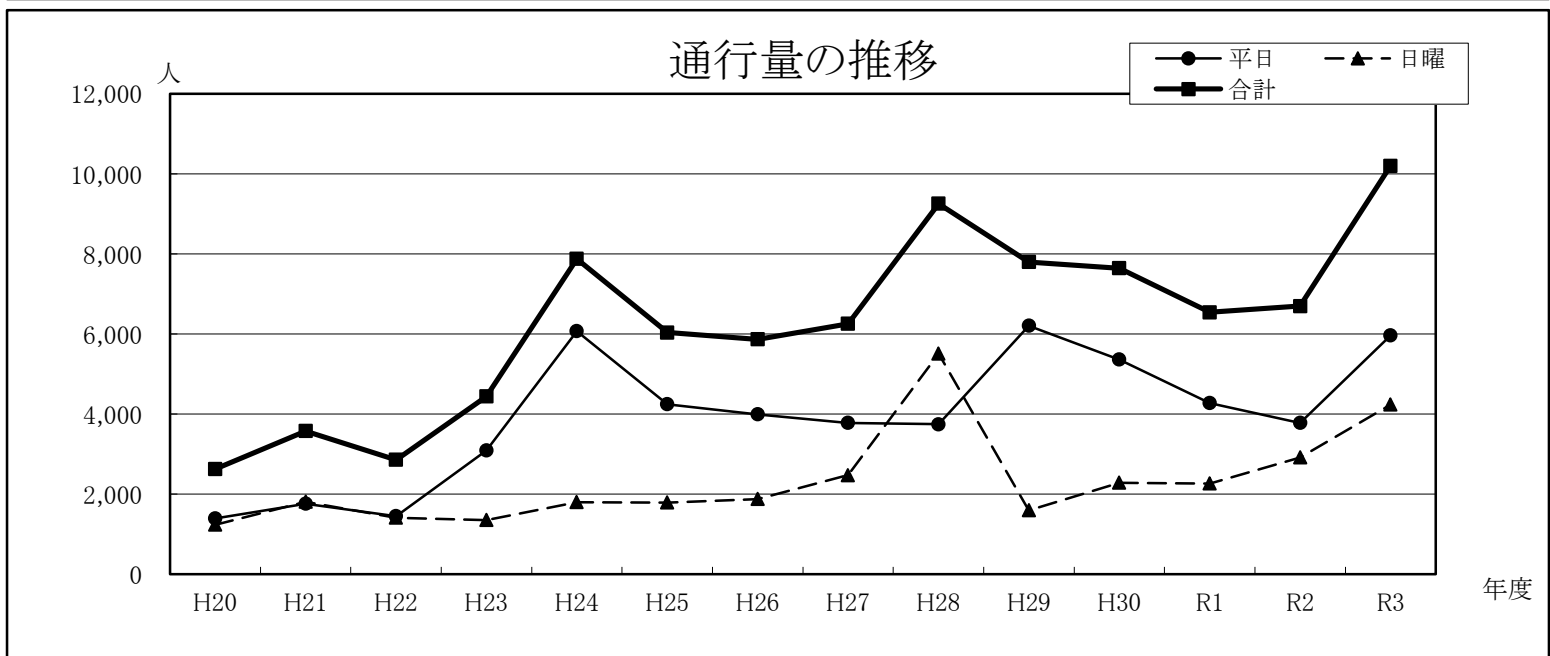
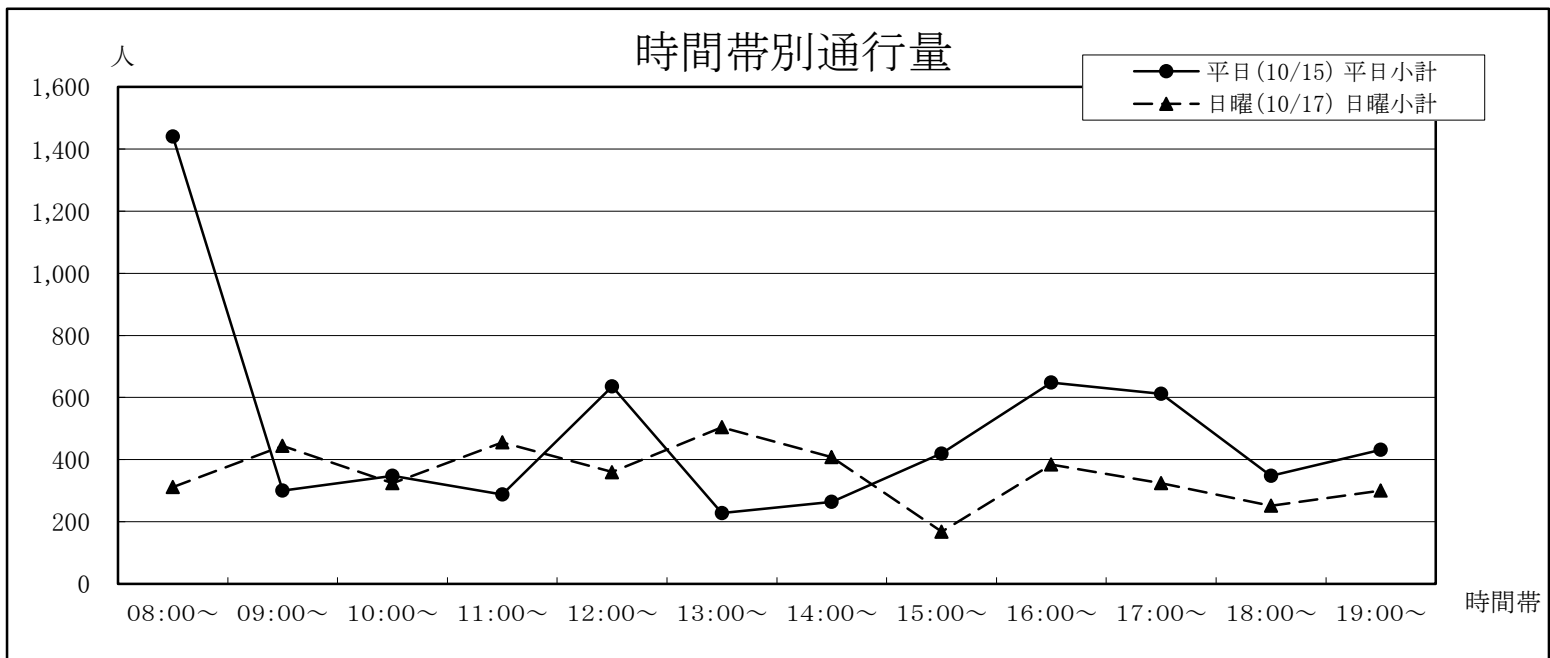
年	平日	日曜	合計	今回調査/ 前回調査	休日調査/ 平日調査
H20	2,052	2,012	4,064	89.61%	98.05%
H21	2,588	2,241	4,829	118.82%	86.59%
H22	2,226	1,884	4,110	85.11%	84.64%
H23	4,584	3,486	8,070	196.35%	76.05%
H24	6,192	4,704	10,896	135.02%	75.97%
H25	7,542	5,727	13,269	121.78%	75.93%
H26	8,294	7,689	15,983	120.45%	92.71%
H27	11,532	8,820	20,352	127.34%	76.48%
H28	6,312	9,420	15,732	77.30%	149.24%
H29	9,684	9,444	19,128	121.59%	97.52%
H30	13,908	10,668	24,576	128.48%	76.70%
R1	19,116	18,384	37,500	152.59%	96.17%
R2	10,362	8,856	19,218	51.25%	85.47%
R3	14,946	20,100	35,046	182.36%	134.48%



34 森都心プラザ前〔熊本駅周辺〕

①熊本駅 ②白川橋	平日(10/15)			日曜(10/17)			合計
	①→②	②→①	平日小計	①→②	②→①	日曜小計	
08:00~	1,272	168	1,440	132	180	312	1,752
09:00~	156	144	300	312	132	444	744
10:00~	156	192	348	96	228	324	672
11:00~	168	120	288	192	264	456	744
12:00~	408	228	636	108	252	360	996
13:00~	108	120	228	336	168	504	732
14:00~	108	156	264	180	228	408	672
15:00~	252	168	420	48	120	168	588
16:00~	444	204	648	156	228	384	1,032
17:00~	312	300	612	216	108	324	936
18:00~	192	156	348	84	168	252	600
19:00~	180	252	432	168	132	300	732
合計	3,756	2,208	5,964	2,028	2,208	4,236	10,200

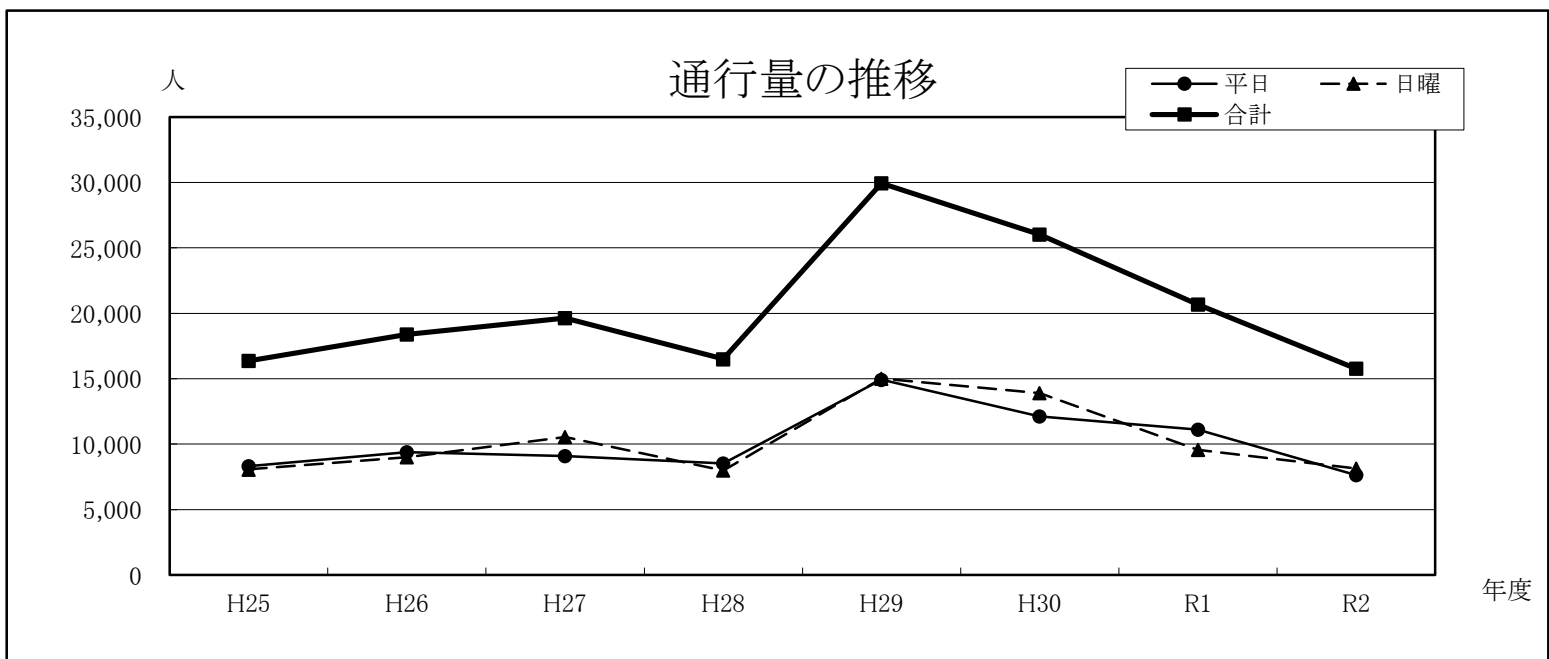
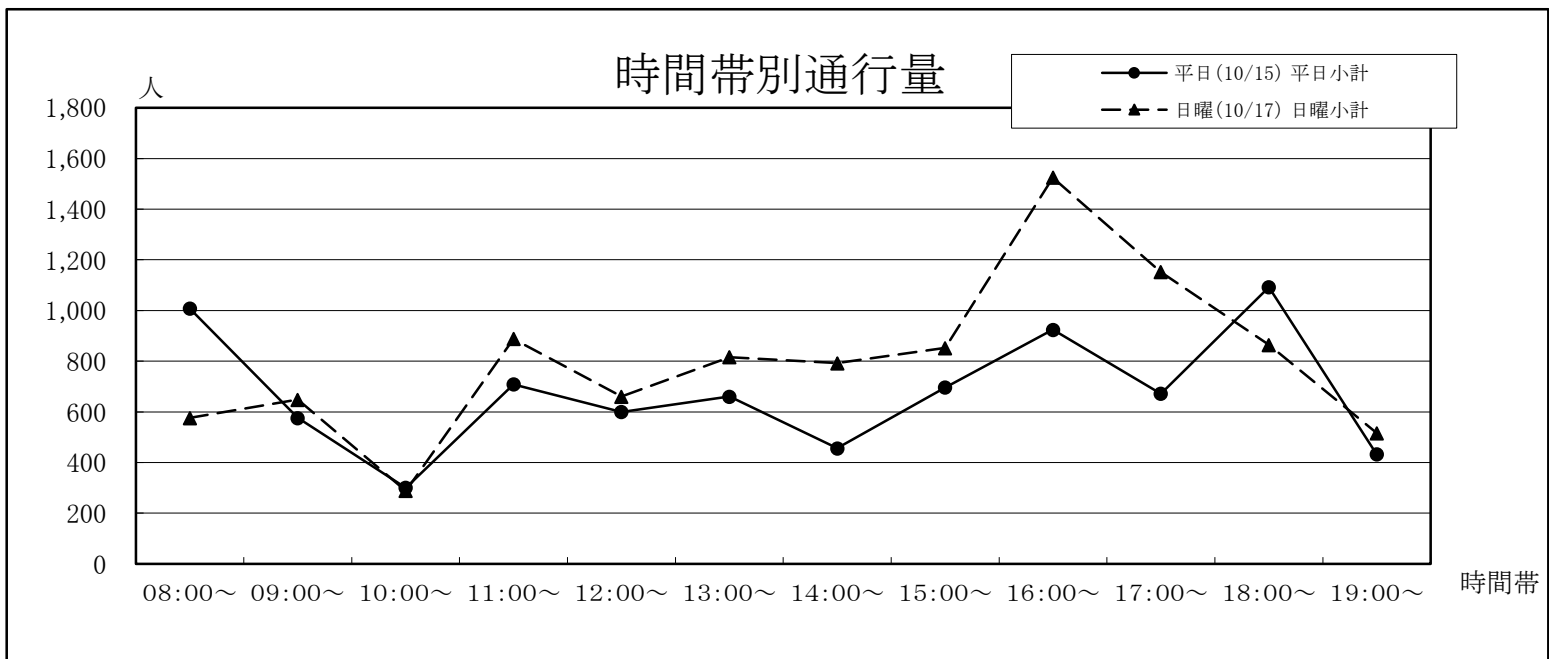
年	平日	日曜	合計	今回調査/ 前回調査	休日調査/ 平日調査
H20	1,393	1,234	2,627	90.37%	88.59%
H21	1,762	1,810	3,572	135.97%	102.72%
H22	1,450	1,410	2,860	80.07%	97.24%
H23	3,090	1,350	4,440	155.24%	43.69%
H24	6,072	1,800	7,872	177.30%	29.64%
H25	4,248	1,788	6,036	76.68%	42.09%
H26	3,996	1,872	5,868	97.22%	46.85%
H27	3,780	2,472	6,252	106.54%	65.40%
H28	3,744	5,508	9,252	147.98%	147.12%
H29	6,204	1,596	7,800	84.31%	25.73%
H30	5,364	2,280	7,644	98.00%	42.51%
R1	4,272	2,268	6,540	85.56%	53.09%
R2	3,780	2,916	6,696	102.39%	77.14%
R3	5,964	4,236	10,200	152.33%	71.03%



35 熊本駅西口(新幹線口)出口〔熊本駅周辺〕

①春日小方面 ②熊本駅	平日(10/15)			日曜(10/17)			合計
	①→②	②→①	平日小計	①→②	②→①	日曜小計	
08:00~	780	228	1,008	360	216	576	1,584
09:00~	300	276	576	444	204	648	1,224
10:00~	168	132	300	240	48	288	588
11:00~	360	348	708	360	528	888	1,596
12:00~	360	240	600	408	252	660	1,260
13:00~	180	480	660	312	504	816	1,476
14:00~	264	192	456	456	336	792	1,248
15:00~	252	444	696	468	384	852	1,548
16:00~	312	612	924	912	612	1,524	2,448
17:00~	288	384	672	432	720	1,152	1,824
18:00~	444	648	1,092	204	660	864	1,956
19:00~	216	216	432	216	300	516	948
合計	3,924	4,200	8,124	4,812	4,764	9,576	17,700

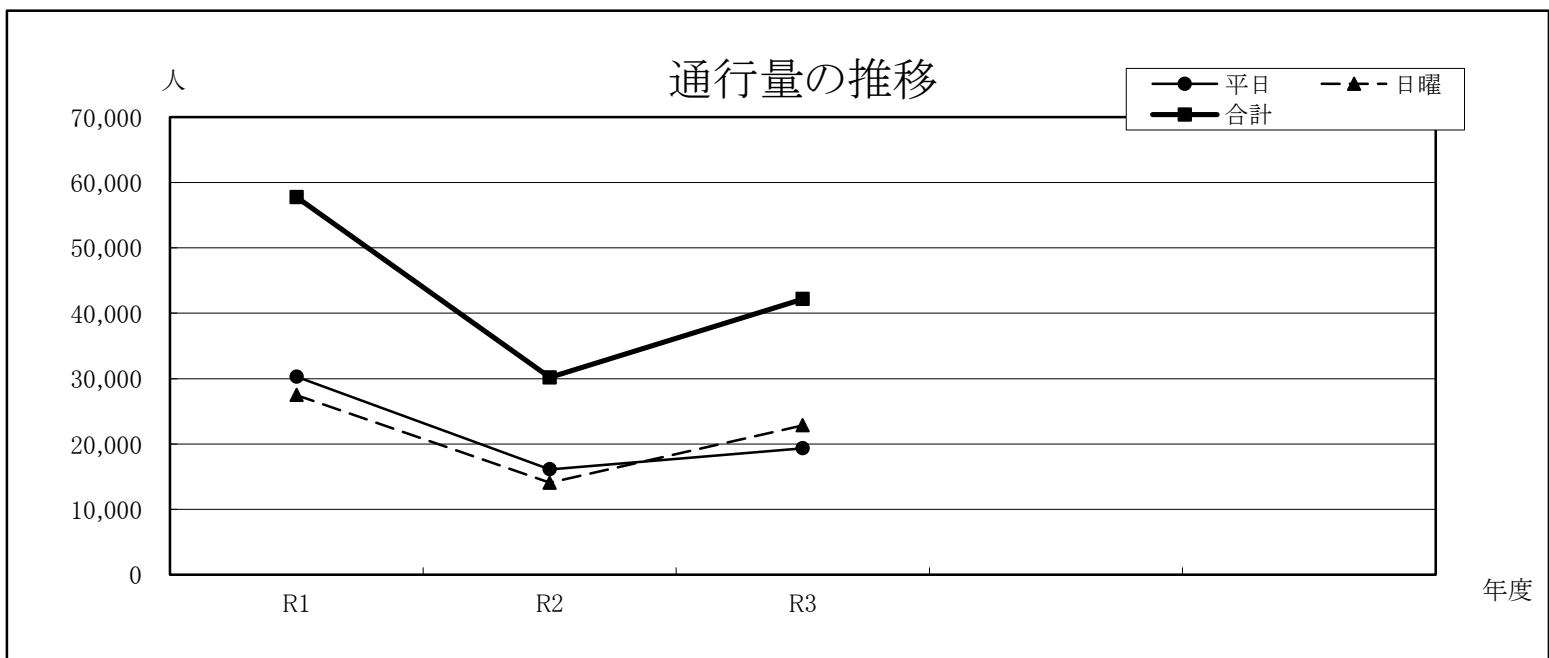
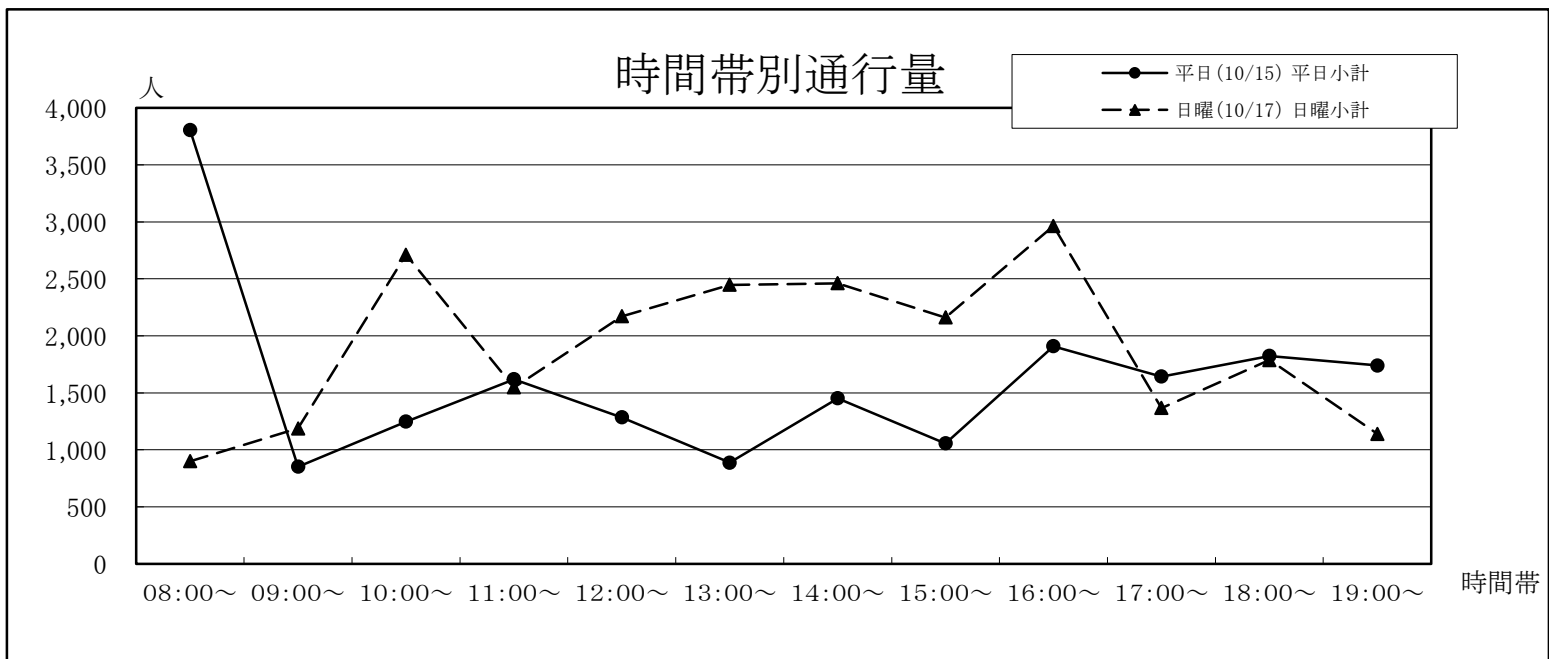
年	平日	日曜	合計	今回調査/ 前回調査	休日調査/ 平日調査
H25	8,316	8,064	16,380	-	96.97%
H26	9,396	9,000	18,396	112.31%	95.79%
H27	9,096	10,548	19,644	106.78%	115.96%
H28	8,520	7,980	16,500	84.00%	93.66%
H29	14,928	15,012	29,940	181.45%	100.56%
H30	12,120	13,908	26,028	86.93%	114.75%
R1	11,100	9,576	20,676	79.44%	86.27%
R2	7,632	8,136	15,768	76.26%	106.60%
R3	8,124	9,576	17,700	112.25%	117.87%



36 熊本駅東口出口〔熊本駅周辺〕

①熊本駅 ②駅前広場	平日(10/15)			日曜(10/17)			合計
	①→②	②→①	平日小計	①→②	②→①	日曜小計	
08:00~	3,348	456	3,804	576	324	900	4,704
09:00~	336	516	852	564	624	1,188	2,040
10:00~	864	384	1,248	2,256	456	2,712	3,960
11:00~	780	840	1,620	792	756	1,548	3,168
12:00~	720	564	1,284	1,140	1,032	2,172	3,456
13:00~	504	384	888	924	1,524	2,448	3,336
14:00~	972	480	1,452	1,320	1,140	2,460	3,912
15:00~	492	564	1,056	1,092	1,068	2,160	3,216
16:00~	660	1,248	1,908	1,536	1,428	2,964	4,872
17:00~	492	1,152	1,644	624	744	1,368	3,012
18:00~	588	1,236	1,824	804	984	1,788	3,612
19:00~	1,008	732	1,740	540	600	1,140	2,880
合計	10,764	8,556	19,320	12,168	10,680	22,848	42,168

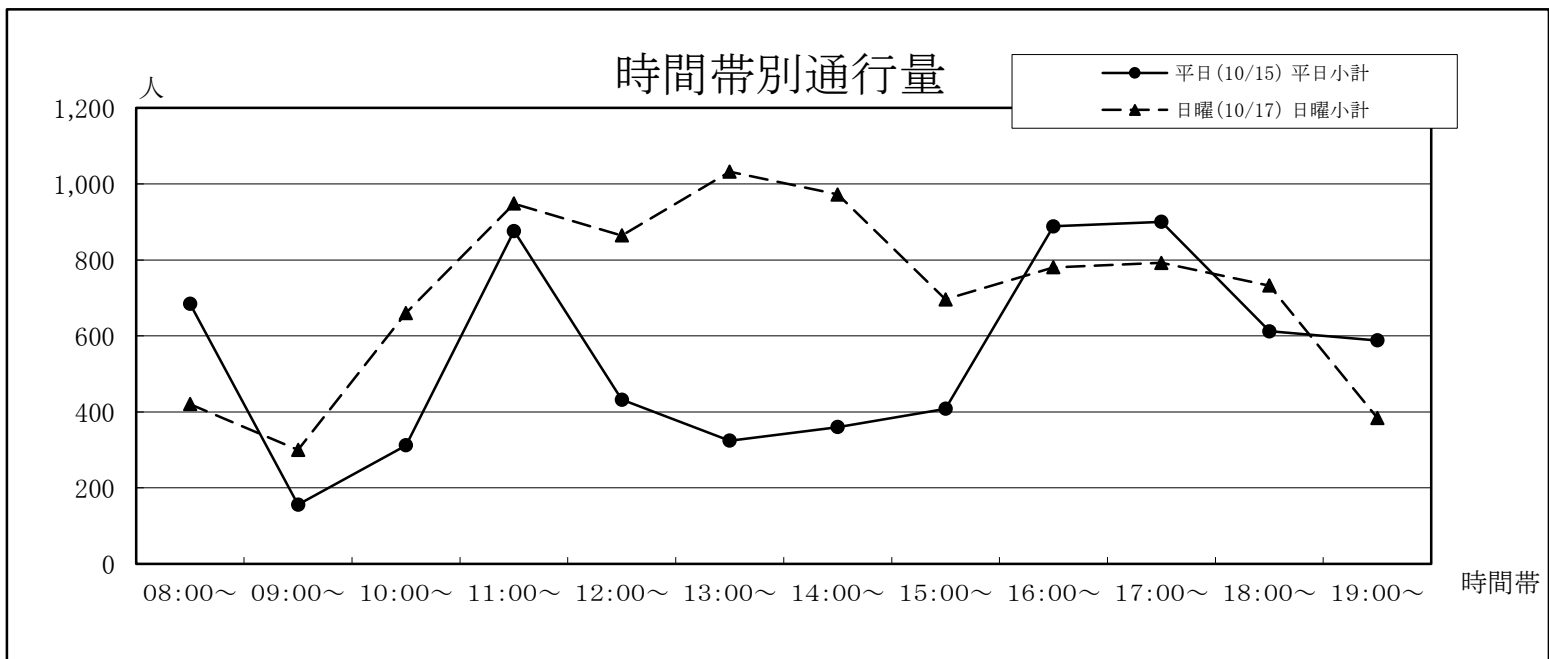
年	平日	日曜	合計	今回調査/ 前回調査	休日調査/ 平日調査
R1	30,288	27,468	57,756	-	90.69%
R2	16,104	14,076	30,180	52.25%	87.41%
R3	19,320	22,848	42,168	139.72%	118.26%



37 アミュプラザくまもと前〔熊本駅周辺〕

①ビッグカメラ方面	平日(10/15)			日曜(10/17)			合計
	①→②	②→①	平日小計	①→②	②→①	日曜小計	
②田崎橋方面							
08:00~	276	408	684	168	252	420	1,104
09:00~	48	108	156	108	192	300	456
10:00~	252	60	312	240	420	660	972
11:00~	324	552	876	564	384	948	1,824
12:00~	312	120	432	456	408	864	1,296
13:00~	108	216	324	648	384	1,032	1,356
14:00~	192	168	360	420	552	972	1,332
15:00~	192	216	408	276	420	696	1,104
16:00~	600	288	888	528	252	780	1,668
17:00~	636	264	900	504	288	792	1,692
18:00~	408	204	612	324	408	732	1,344
19:00~	312	276	588	204	180	384	972
合計	3,660	2,880	6,540	4,440	4,140	8,580	15,120

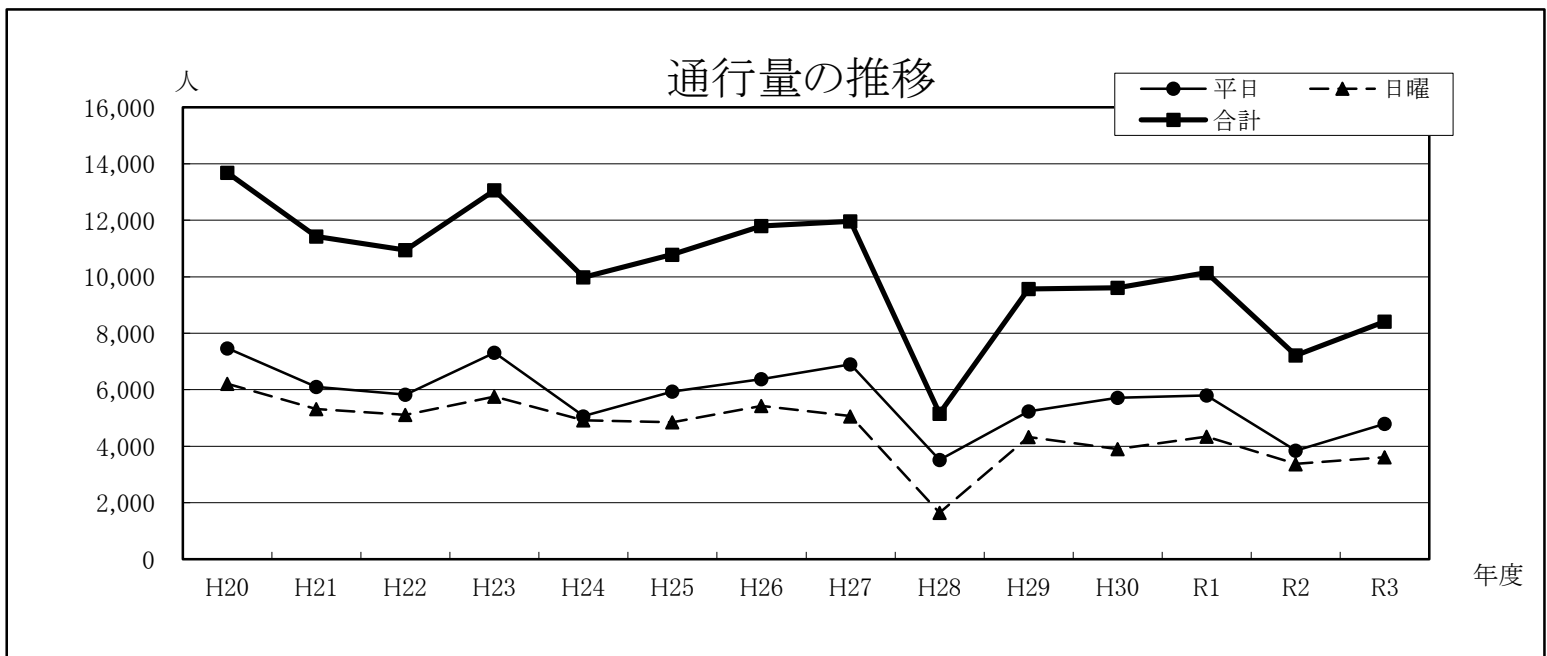
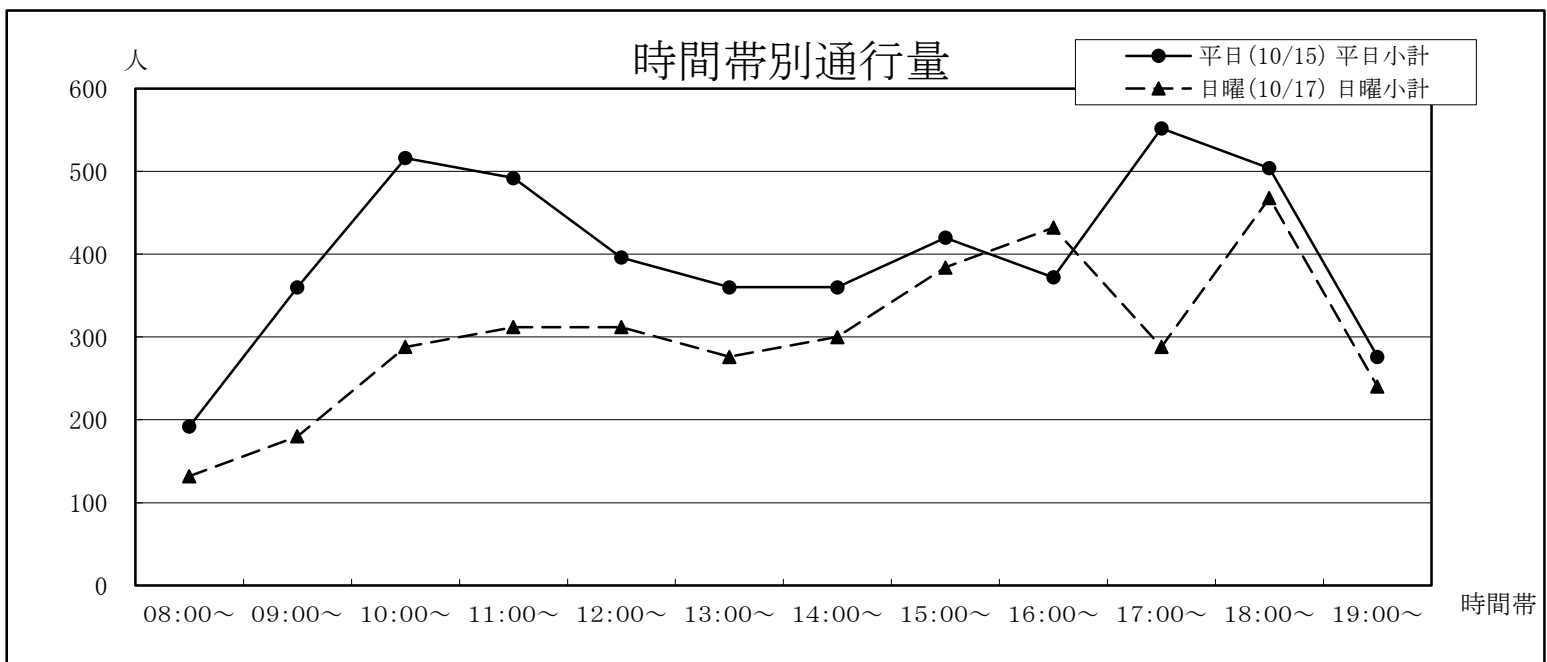
年	平日	日曜	合計	今回調査/ 前回調査	休日調査/ 平日調査
R3	6,540	8,580	15,120	-	131.19%



38 小粥時計店前〔健軍商店街〕

①電車通り	平日(10/15)			日曜(10/17)			合計
	①→②	②→①	平日小計	①→②	②→①	日曜小計	
②栄町方面							
08:00~	60	132	192	72	60	132	324
09:00~	108	252	360	96	84	180	540
10:00~	252	264	516	108	180	288	804
11:00~	324	168	492	108	204	312	804
12:00~	120	276	396	144	168	312	708
13:00~	156	204	360	156	120	276	636
14:00~	132	228	360	252	48	300	660
15:00~	216	204	420	180	204	384	804
16:00~	228	144	372	252	180	432	804
17:00~	276	276	552	216	72	288	840
18:00~	348	156	504	192	276	468	972
19:00~	132	144	276	132	108	240	516
合計	2,352	2,448	4,800	1,908	1,704	3,612	8,412

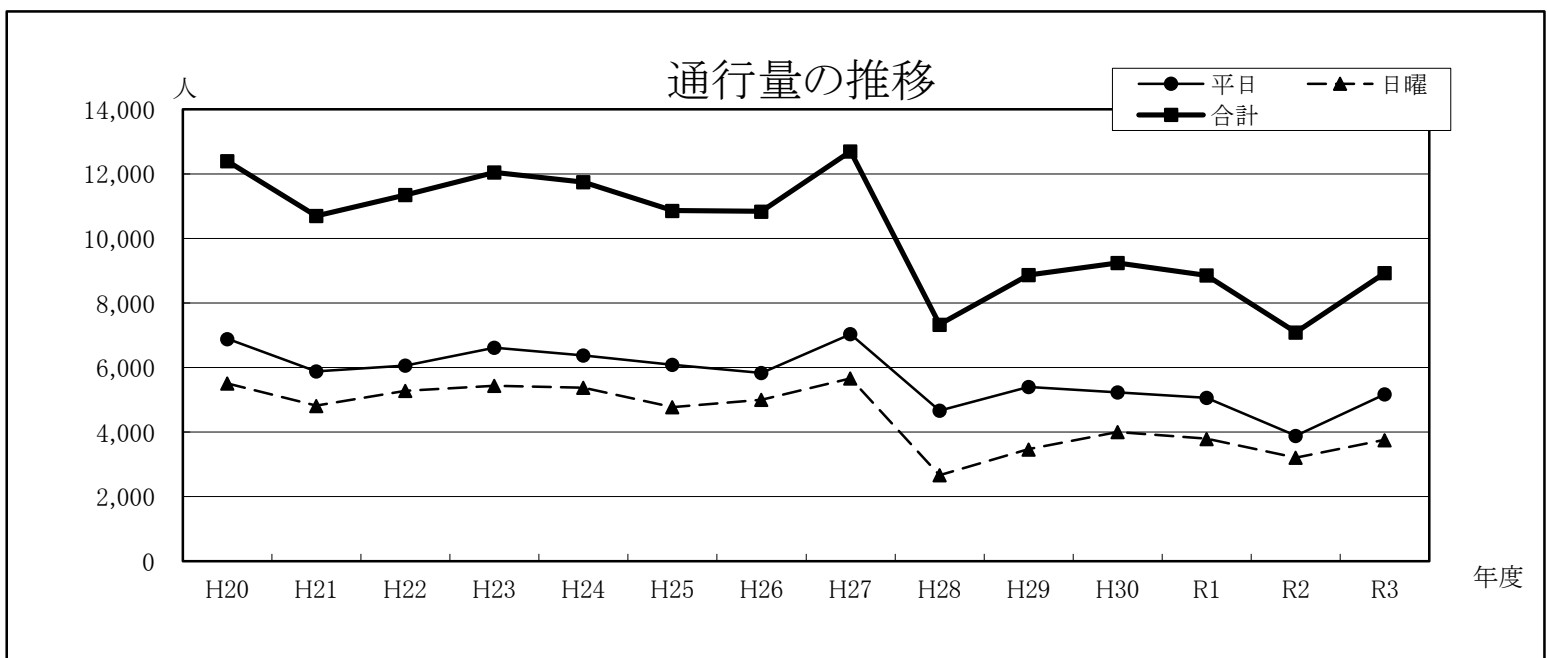
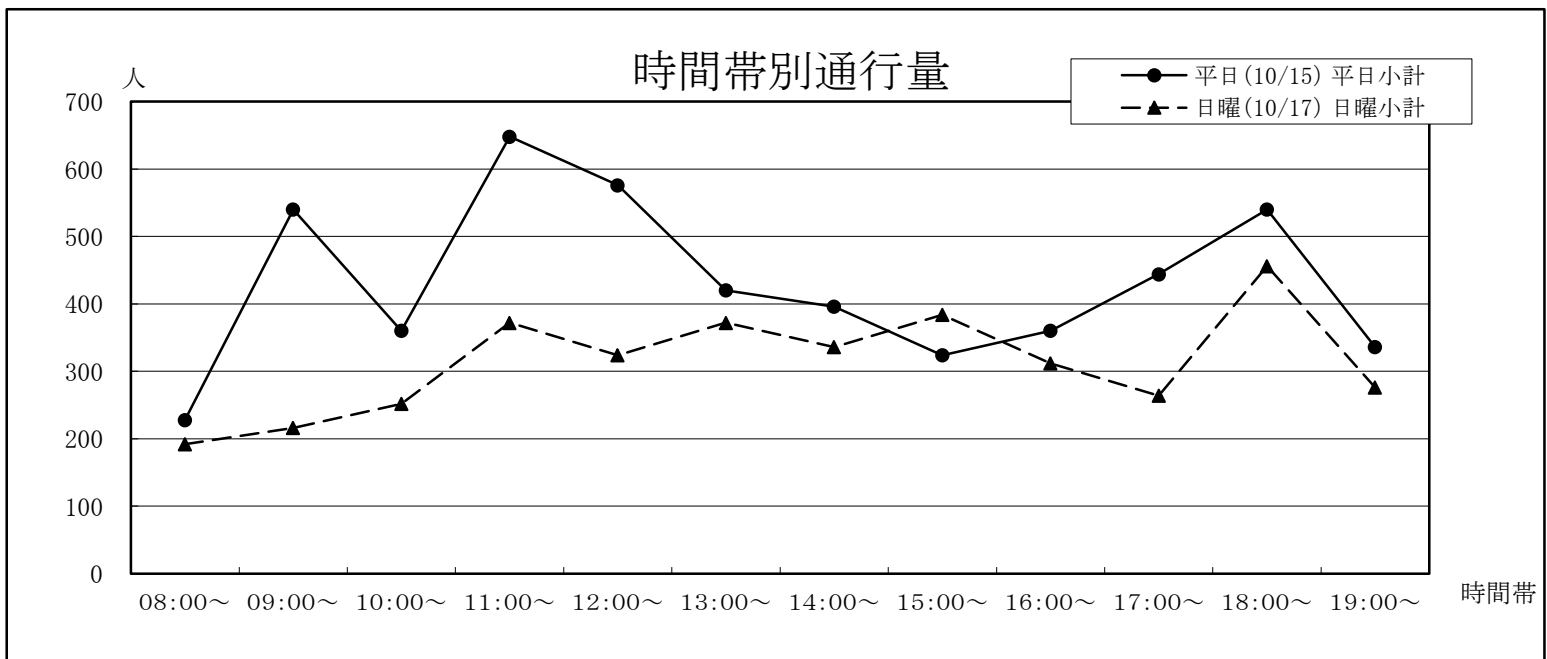
年	平日	日曜	合計	今回調査/ 前回調査	休日調査/ 平日調査
H20	7,471	6,211	13,682	102.62%	83.13%
H21	6,101	5,323	11,424	83.50%	87.25%
H22	5,827	5,116	10,943	95.79%	87.80%
H23	7,308	5,760	13,068	119.42%	78.82%
H24	5,064	4,920	9,984	76.40%	97.16%
H25	5,940	4,848	10,788	108.05%	81.62%
H26	6,372	5,424	11,796	109.34%	85.12%
H27	6,900	5,064	11,964	101.42%	73.39%
H28	3,516	1,644	5,160	43.13%	46.76%
H29	5,232	4,332	9,564	185.35%	82.80%
H30	5,712	3,900	9,612	100.50%	68.28%
R1	5,796	4,344	10,140	105.49%	74.95%
R2	3,840	3,372	7,212	71.12%	87.81%
R3	4,800	3,612	8,412	116.64%	75.25%



39 西里生花店前〔健軍商店街〕

①栄町方面 ②電車通り	平日(10/15)			日曜(10/17)			合計
	①→②	②→①	平日小計	①→②	②→①	日曜小計	
08:00~	168	60	228	96	96	192	420
09:00~	288	252	540	120	96	216	756
10:00~	168	192	360	144	108	252	612
11:00~	276	372	648	204	168	372	1,020
12:00~	264	312	576	144	180	324	900
13:00~	264	156	420	132	240	372	792
14:00~	180	216	396	108	228	336	732
15:00~	180	144	324	168	216	384	708
16:00~	216	144	360	144	168	312	672
17:00~	204	240	444	144	120	264	708
18:00~	216	324	540	252	204	456	996
19:00~	84	252	336	108	168	276	612
合計	2,508	2,664	5,172	1,764	1,992	3,756	8,928

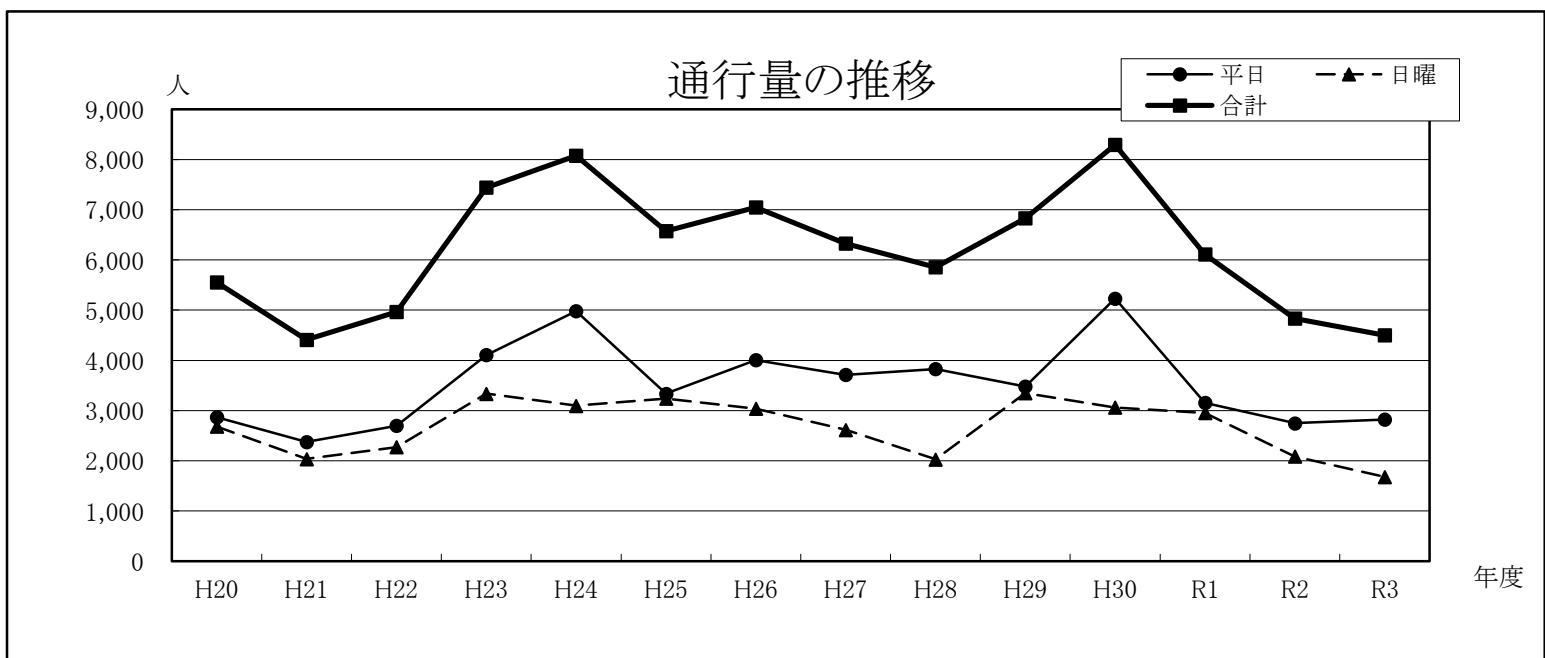
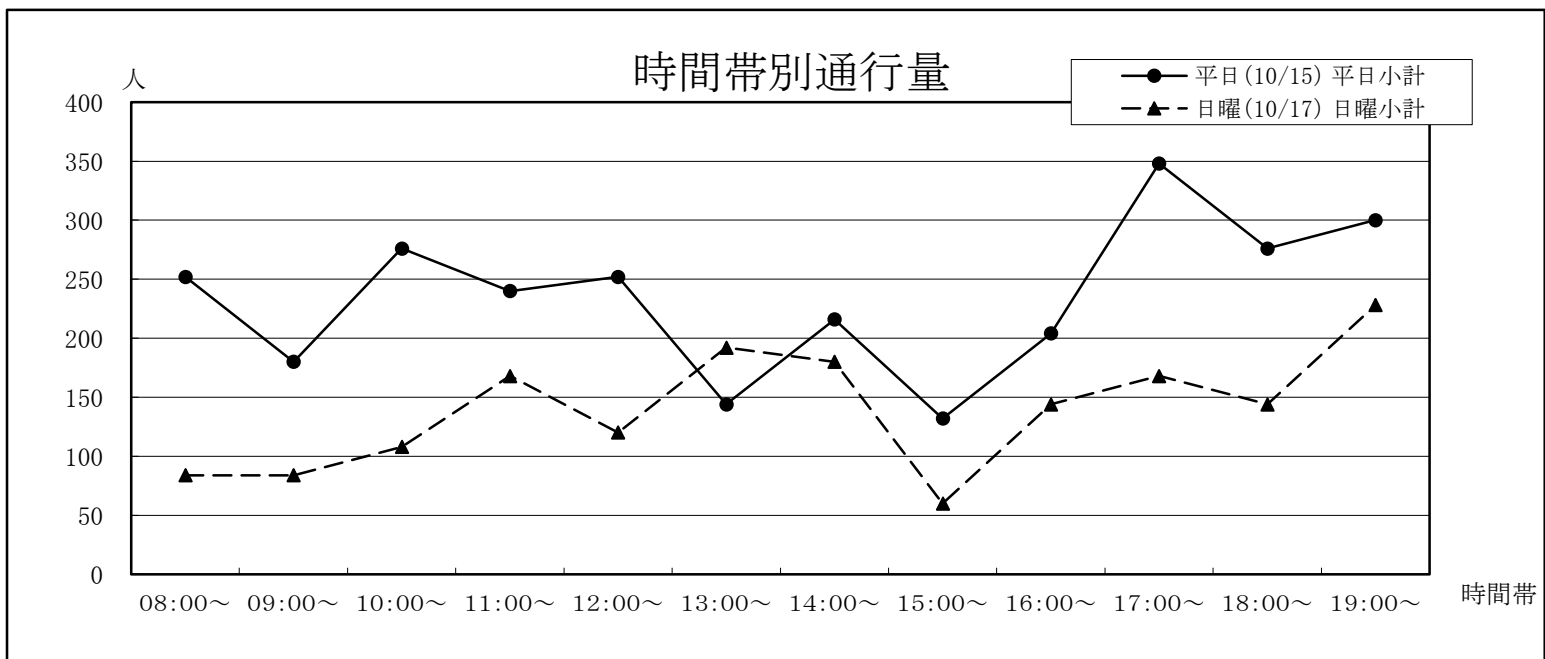
年	平日	日曜	合計	今回調査/ 前回調査	休日調査/ 平日調査
H20	6,887	5,508	12,395	107.25%	79.98%
H21	5,882	4,816	10,698	86.31%	81.88%
H22	6,059	5,284	11,343	106.03%	87.21%
H23	6,612	5,436	12,048	106.22%	82.21%
H24	6,372	5,376	11,748	97.51%	84.37%
H25	6,084	4,776	10,860	92.44%	78.50%
H26	5,832	5,004	10,836	99.78%	85.80%
H27	7,032	5,664	12,696	117.17%	80.55%
H28	4,668	2,664	7,332	57.75%	57.07%
H29	5,400	3,468	8,868	120.95%	64.22%
H30	5,232	4,008	9,240	104.19%	76.61%
R1	5,064	3,792	8,856	95.84%	74.88%
R2	3,888	3,204	7,092	80.08%	82.41%
R3	5,172	3,756	8,928	125.89%	72.62%



40 子飼商店街スクランブル交差点側入口〔子飼商店街〕

①子飼交差点	平日(10/15)			日曜(10/17)			合計
	①→②	②→①	平日小計	①→②	②→①	日曜小計	
②商店街							
08:00~	132	120	252	48	36	84	336
09:00~	84	96	180	60	24	84	264
10:00~	156	120	276	72	36	108	384
11:00~	84	156	240	108	60	168	408
12:00~	132	120	252	72	48	120	372
13:00~	96	48	144	84	108	192	336
14:00~	132	84	216	132	48	180	396
15:00~	72	60	132	36	24	60	192
16:00~	132	72	204	84	60	144	348
17:00~	228	120	348	108	60	168	516
18:00~	168	108	276	84	60	144	420
19:00~	216	84	300	72	156	228	528
合計	1,632	1,188	2,820	960	720	1,680	4,500

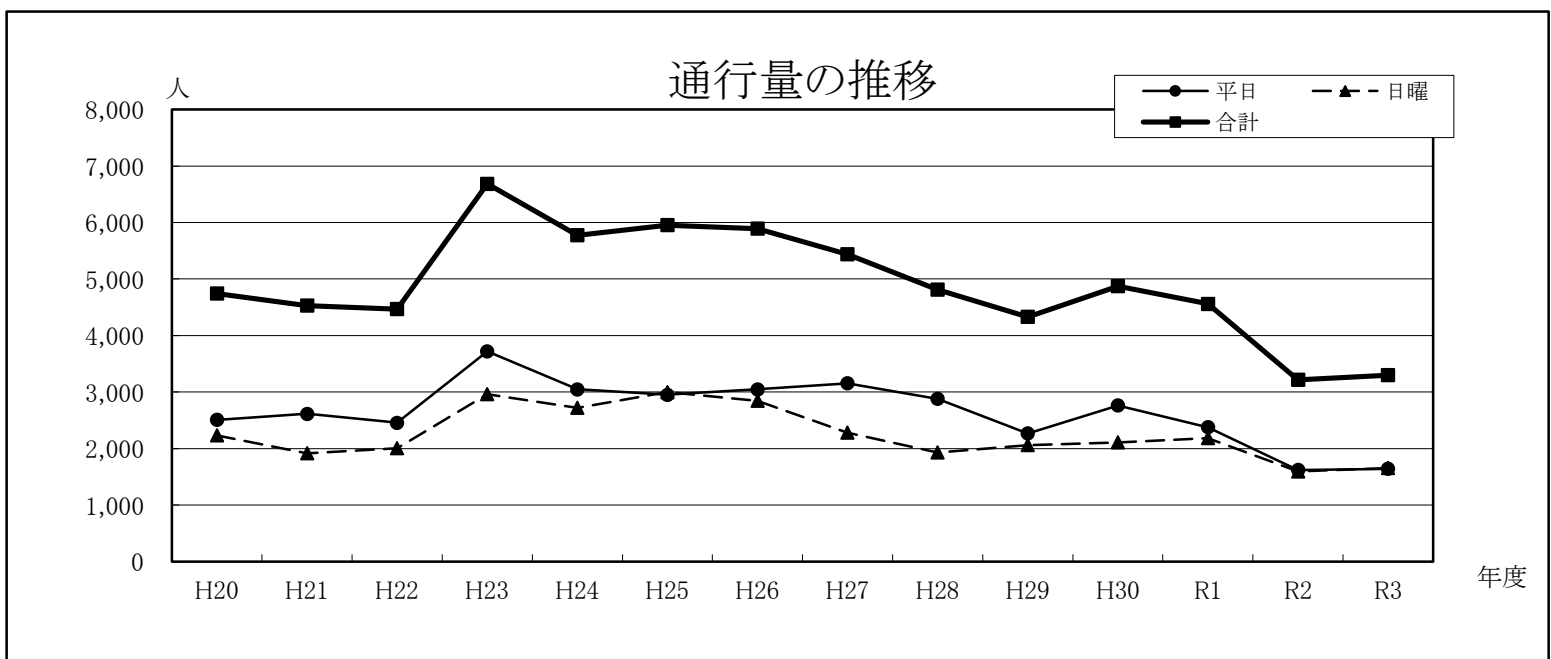
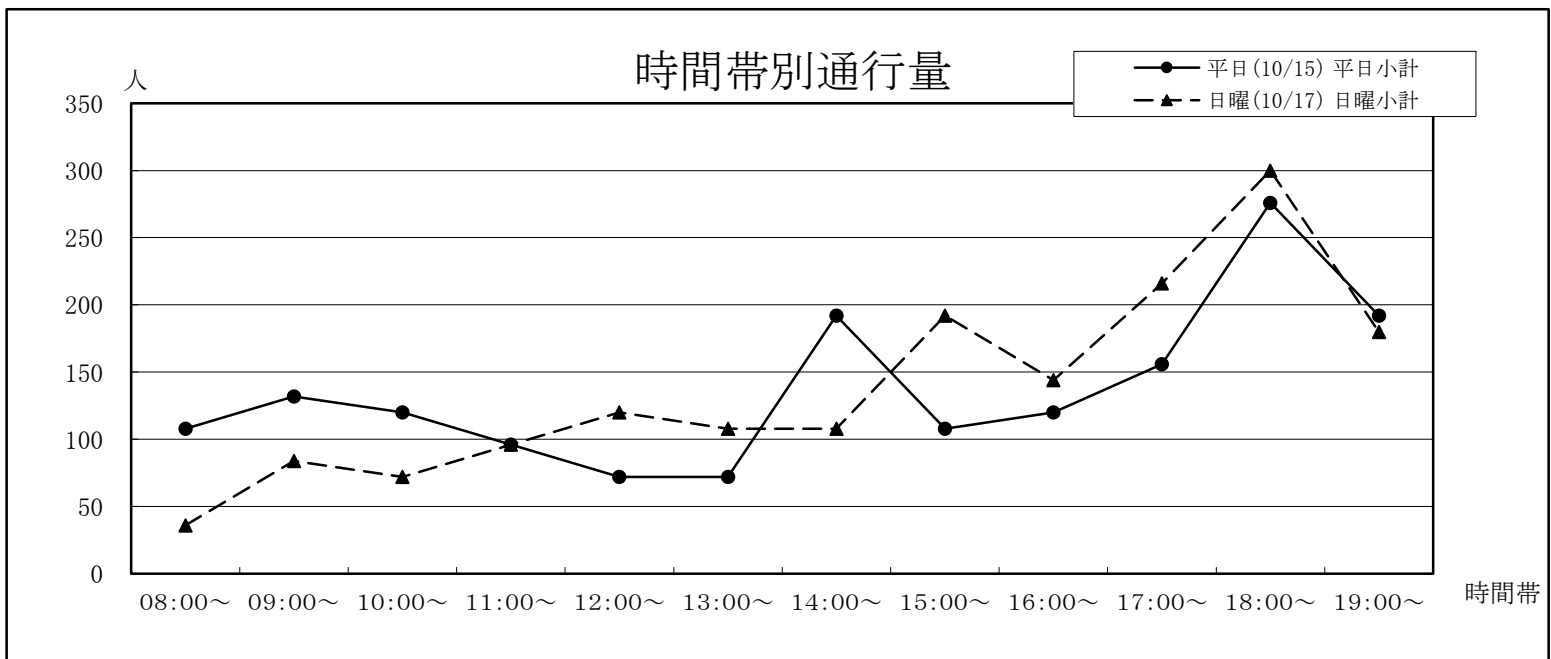
年	平日	日曜	合計	今回調査/ 前回調査	休日調査/ 平日調査
H20	2,866	2,684	5,550	95.26%	93.65%
H21	2,376	2,035	4,411	79.48%	85.65%
H22	2,694	2,269	4,963	112.51%	84.22%
H23	4,104	3,336	7,440	149.91%	81.29%
H24	4,980	3,096	8,076	108.55%	62.17%
H25	3,336	3,240	6,576	81.43%	97.12%
H26	4,008	3,036	7,044	107.12%	75.75%
H27	3,708	2,616	6,324	89.78%	70.55%
H28	3,828	2,028	5,856	92.60%	52.98%
H29	3,480	3,348	6,828	116.60%	96.21%
H30	5,232	3,060	8,292	121.44%	58.49%
R1	3,156	2,952	6,108	73.66%	93.54%
R2	2,748	2,088	4,836	79.17%	75.98%
R3	2,820	1,680	4,500	93.05%	59.57%



41 石井食料品店前〔子飼商店街〕

①商店街	平日(10/15)			日曜(10/17)			合計
	①→②	②→①	平日小計	①→②	②→①	日曜小計	
②子飼交差点							
08:00~	60	48	108	0	36	36	144
09:00~	60	72	132	36	48	84	216
10:00~	24	96	120	36	36	72	192
11:00~	60	36	96	60	36	96	192
12:00~	36	36	72	72	48	120	192
13:00~	24	48	72	24	84	108	180
14:00~	60	132	192	72	36	108	300
15:00~	60	48	108	168	24	192	300
16:00~	72	48	120	84	60	144	264
17:00~	72	84	156	120	96	216	372
18:00~	144	132	276	204	96	300	576
19:00~	120	72	192	108	72	180	372
合計	792	852	1,644	984	672	1,656	3,300

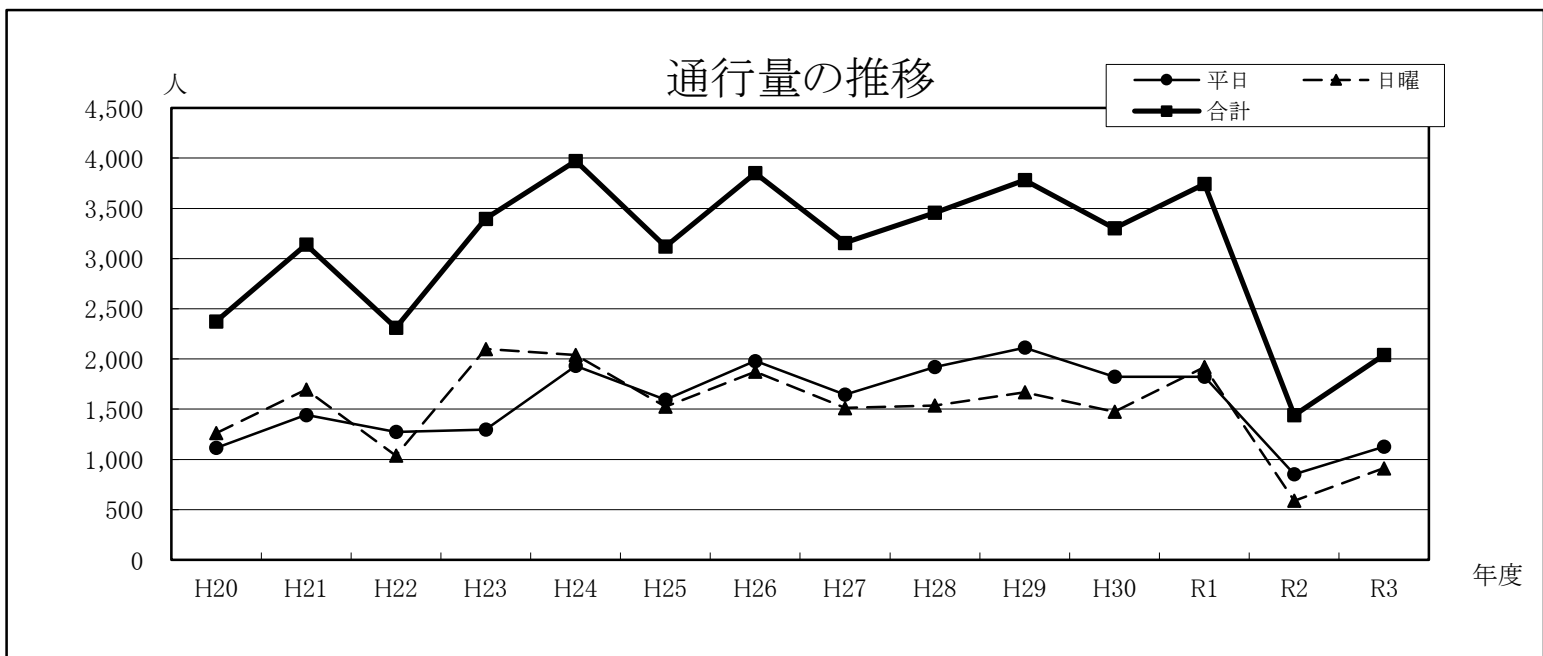
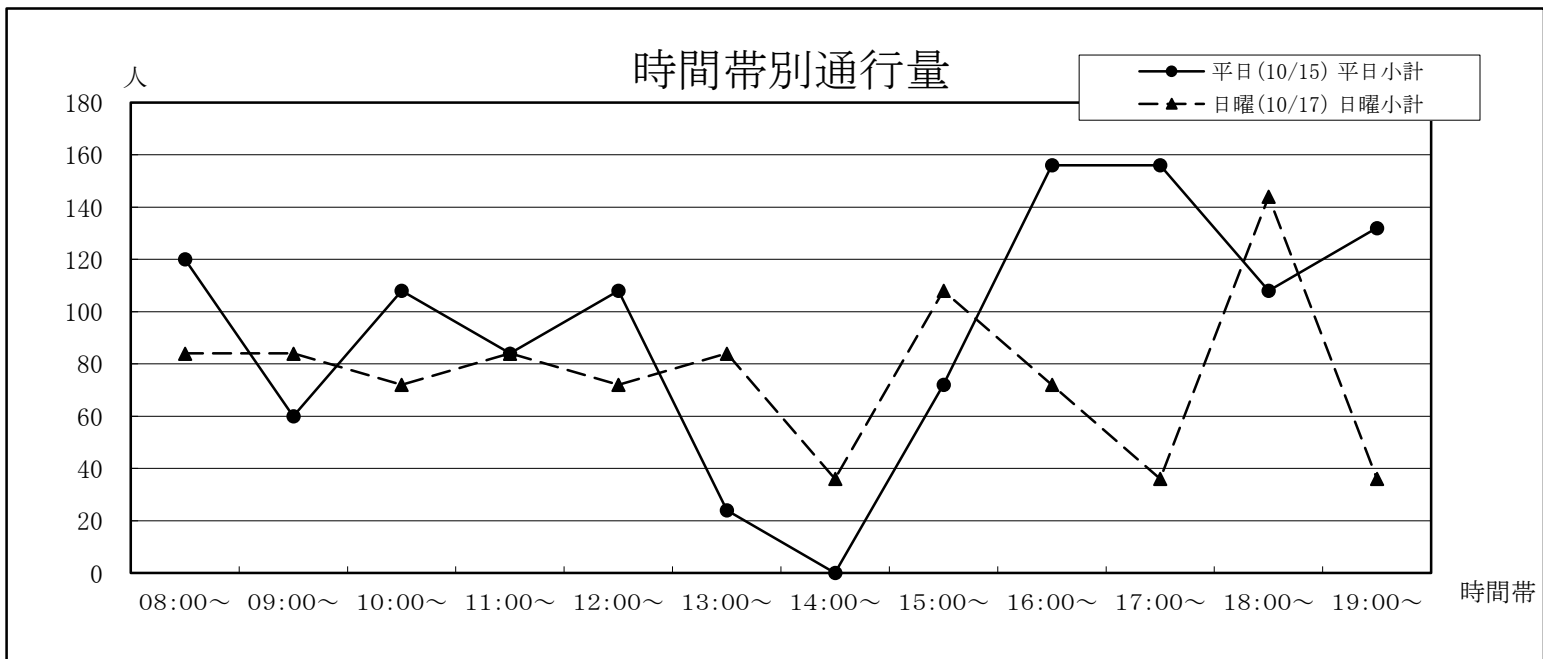
年	平日	日曜	合計	今回調査/ 前回調査	休日調査/ 平日調査
H20	2,506	2,235	4,741	90.63%	89.19%
H21	2,615	1,914	4,529	95.53%	73.19%
H22	2,457	2,009	4,466	98.61%	81.77%
H23	3,720	2,964	6,684	149.66%	79.68%
H24	3,048	2,724	5,772	86.36%	89.37%
H25	2,952	3,000	5,952	103.12%	101.63%
H26	3,048	2,844	5,892	98.99%	93.31%
H27	3,156	2,280	5,436	92.26%	72.24%
H28	2,880	1,932	4,812	88.52%	67.08%
H29	2,268	2,064	4,332	90.02%	91.01%
H30	2,760	2,112	4,872	112.47%	76.52%
R1	2,376	2,184	4,560	93.60%	91.92%
R2	1,620	1,596	3,216	70.53%	98.52%
R3	1,644	1,656	3,300	102.61%	100.73%



42 スズヤ時計店横〔水前寺〕

①電車通り	平日(10/15)			日曜(10/17)			合計
	①→②	②→①	平日小計	①→②	②→①	日曜小計	
②水前寺公園							
08:00~	84	36	120	12	72	84	204
09:00~	48	12	60	36	48	84	144
10:00~	48	60	108	36	36	72	180
11:00~	48	36	84	36	48	84	168
12:00~	0	108	108	0	72	72	180
13:00~	0	24	24	72	12	84	108
14:00~	0	0	0	24	12	36	36
15:00~	36	36	72	36	72	108	180
16:00~	96	60	156	36	36	72	228
17:00~	84	72	156	24	12	36	192
18:00~	12	96	108	72	72	144	252
19:00~	36	96	132	24	12	36	168
合計	492	636	1,128	408	504	912	2,040

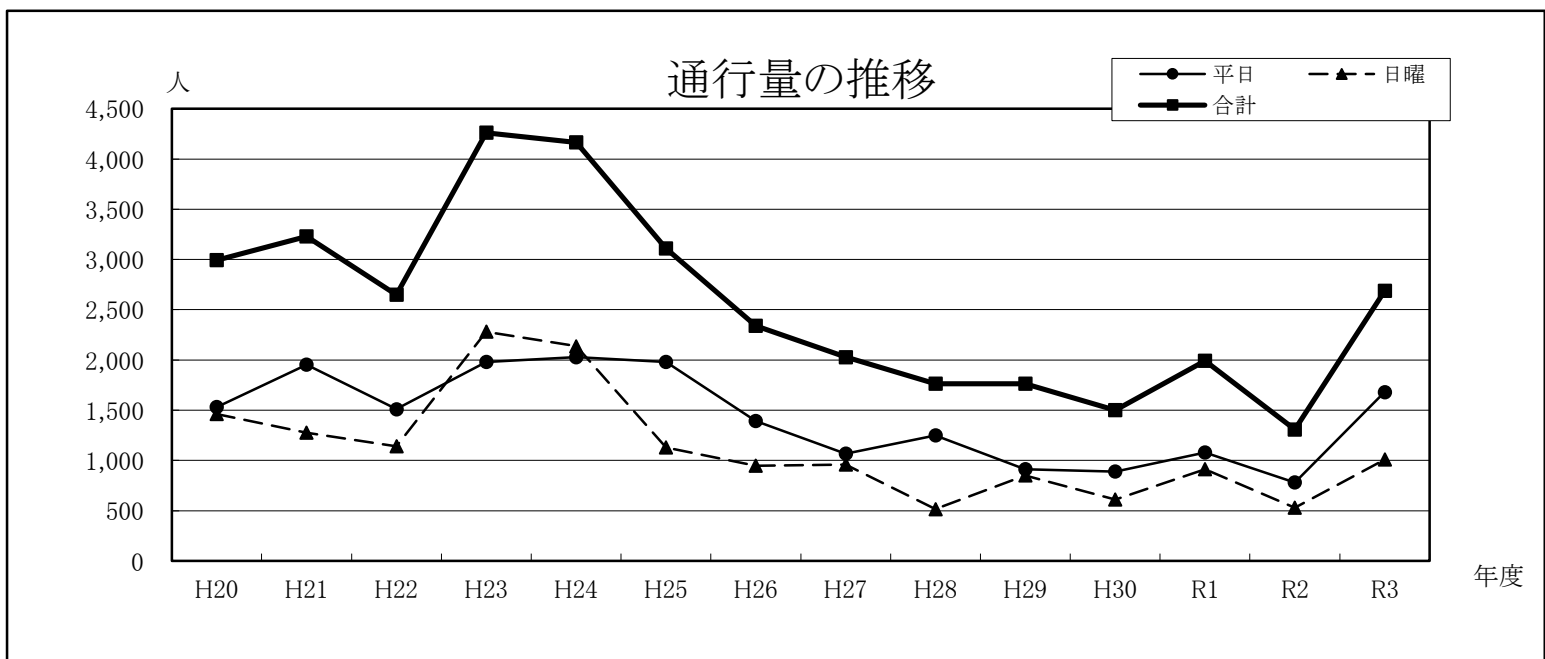
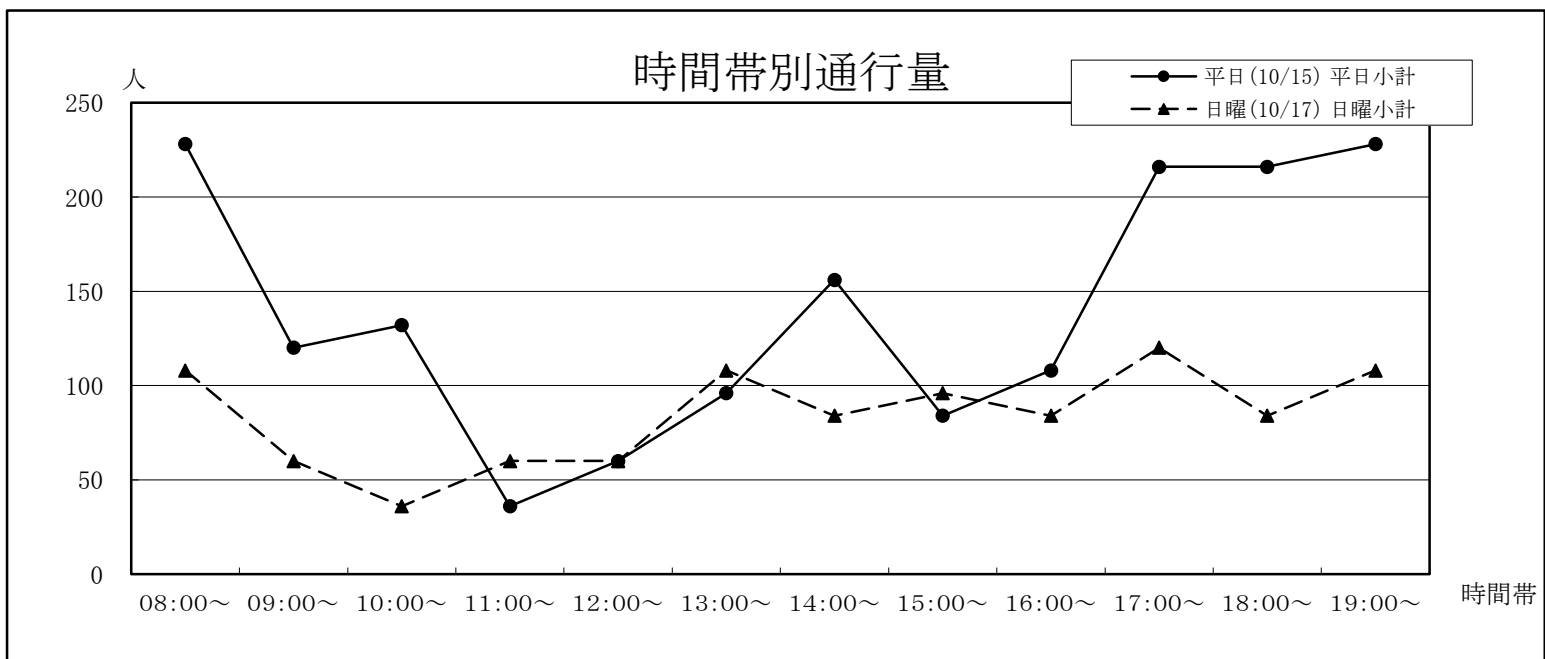
年	平日	日曜	合計	今回調査/ 前回調査	休日調査/ 平日調査
H20	1,114	1,261	2,375	114.51%	113.20%
H21	1,442	1,696	3,138	132.13%	117.61%
H22	1,274	1,038	2,312	73.68%	81.48%
H23	1,296	2,100	3,396	146.89%	162.04%
H24	1,932	2,040	3,972	116.96%	105.59%
H25	1,596	1,524	3,120	78.55%	95.49%
H26	1,980	1,872	3,852	123.46%	94.55%
H27	1,644	1,512	3,156	81.93%	91.97%
H28	1,920	1,536	3,456	109.51%	80.00%
H29	2,112	1,668	3,780	109.38%	78.98%
H30	1,824	1,476	3,300	87.30%	80.92%
R1	1,824	1,920	3,744	113.45%	105.26%
R2	852	588	1,440	38.46%	69.01%
R3	1,128	912	2,040	141.67%	80.85%



43 すえふじ医院前〔水前寺〕

①江津湖方面 ②電車通り	平日(10/15)			日曜(10/17)			合計
	①→②	②→①	平日小計	①→②	②→①	日曜小計	
08:00~	144	84	228	84	24	108	336
09:00~	84	36	120	48	12	60	180
10:00~	96	36	132	36	0	36	168
11:00~	12	24	36	36	24	60	96
12:00~	36	24	60	12	48	60	120
13:00~	60	36	96	48	60	108	204
14:00~	60	96	156	36	48	84	240
15:00~	60	24	84	24	72	96	180
16:00~	36	72	108	12	72	84	192
17:00~	108	108	216	84	36	120	336
18:00~	60	156	216	24	60	84	300
19:00~	156	72	228	36	72	108	336
合計	912	768	1,680	480	528	1,008	2,688

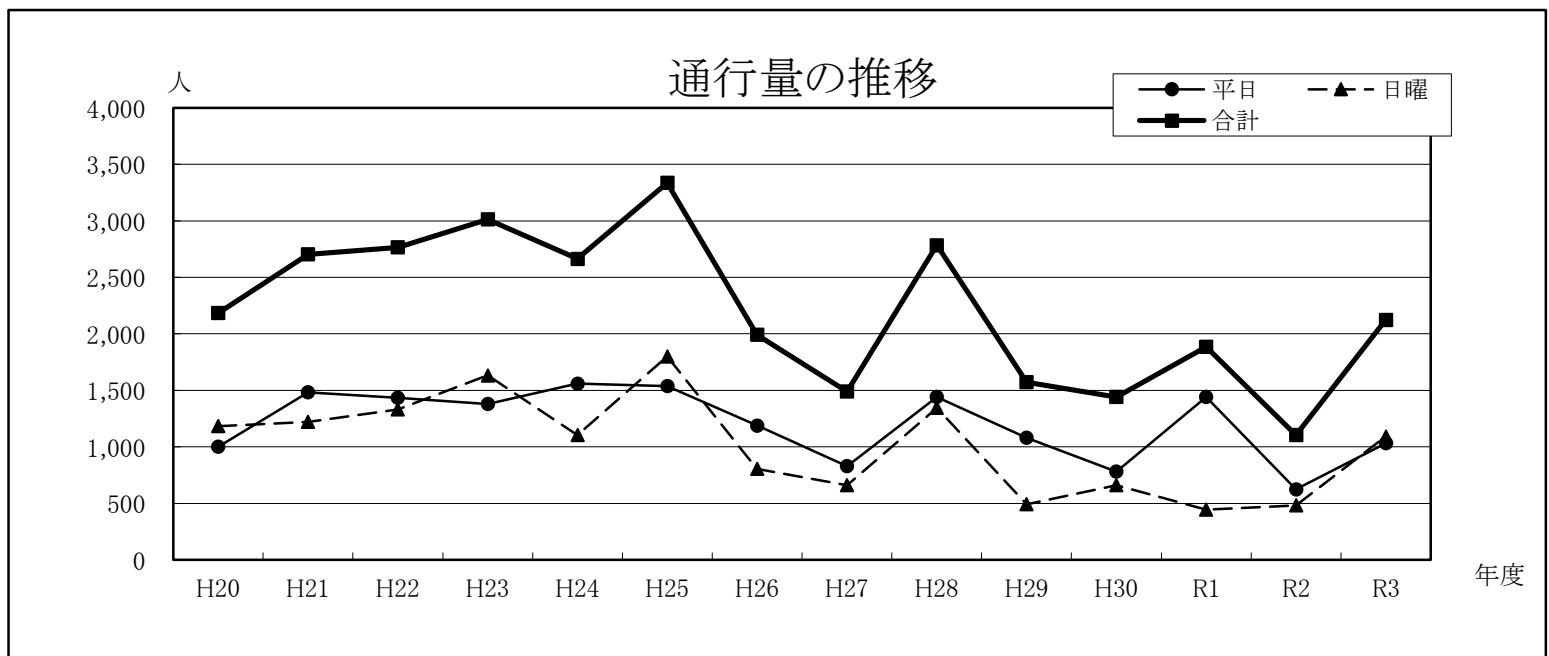
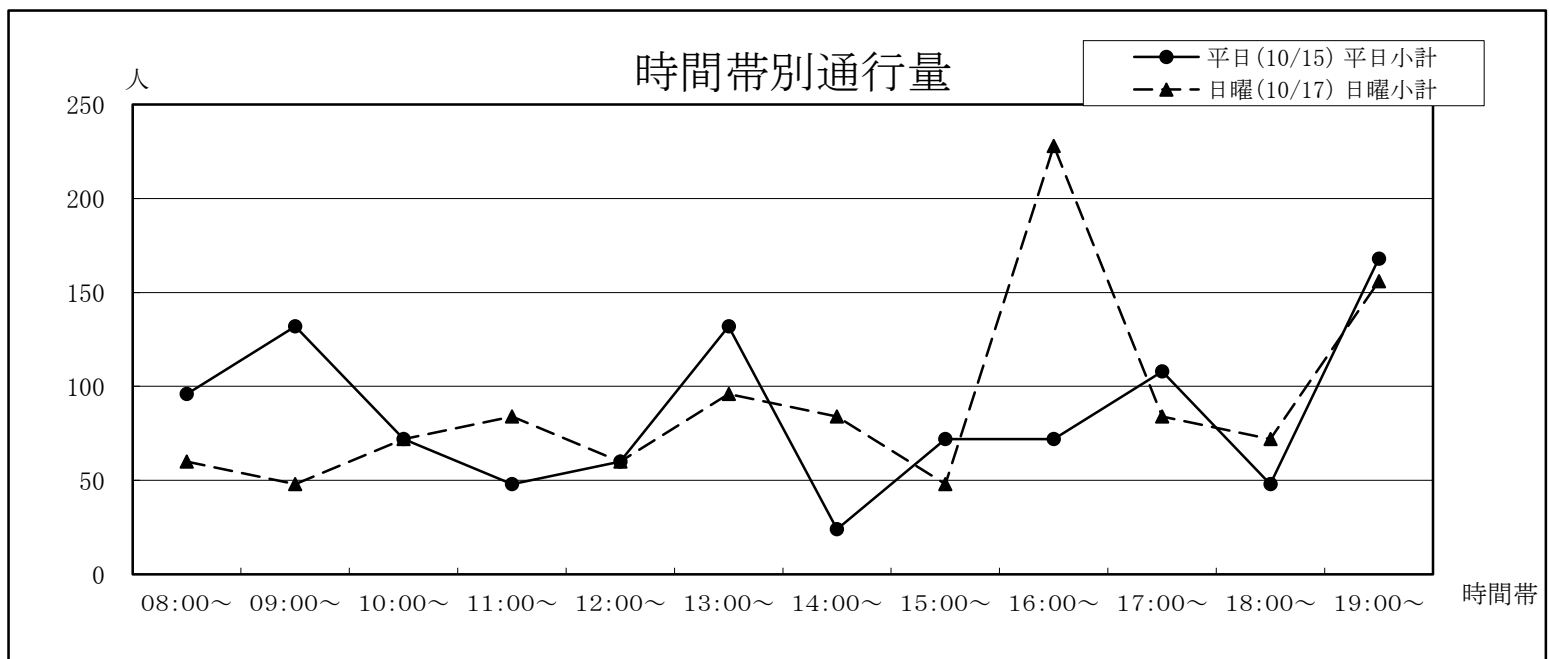
年	平日	日曜	合計	今回調査/ 前回調査	休日調査/ 平日調査
H20	1,531	1,461	2,992	99.97%	95.43%
H21	1,952	1,277	3,229	107.92%	65.42%
H22	1,510	1,140	2,650	82.07%	75.50%
H23	1,980	2,280	4,260	160.75%	115.15%
H24	2,028	2,136	4,164	97.75%	105.33%
H25	1,980	1,128	3,108	74.64%	56.97%
H26	1,392	948	2,340	75.29%	68.10%
H27	1,068	960	2,028	86.67%	89.89%
H28	1,248	516	1,764	86.98%	41.35%
H29	912	852	1,764	100.00%	93.42%
H30	888	612	1,500	85.03%	68.92%
R1	1,080	912	1,992	132.80%	84.44%
R2	780	528	1,308	65.66%	67.69%
R3	1,680	1,008	2,688	205.50%	60.00%



44 肥後銀行楠支店前〔武蔵ヶ丘〕

①九州自動車道	平日(10/15)			日曜(10/17)			合計
	①→②	②→①	平日小計	①→②	②→①	日曜小計	
②楠							
08:00~	72	24	96	36	24	60	156
09:00~	48	84	132	24	24	48	180
10:00~	24	48	72	24	48	72	144
11:00~	24	24	48	36	48	84	132
12:00~	36	24	60	24	36	60	120
13:00~	36	96	132	48	48	96	228
14:00~	12	12	24	36	48	84	108
15:00~	12	60	72	24	24	48	120
16:00~	24	48	72	120	108	228	300
17:00~	36	72	108	36	48	84	192
18:00~	12	36	48	24	48	72	120
19:00~	108	60	168	36	120	156	324
合計	444	588	1,032	468	624	1,092	2,124

年	平日	日曜	合計	今回調査/ 前回調査	休日調査/ 平日調査
H20	1,001	1,182	2,183	94.50%	118.08%
H21	1,483	1,221	2,704	123.87%	82.33%
H22	1,434	1,331	2,765	102.26%	92.82%
H23	1,380	1,632	3,012	108.93%	118.26%
H24	1,560	1,104	2,664	88.45%	70.77%
H25	1,536	1,800	3,336	125.23%	117.19%
H26	1,188	804	1,992	59.71%	67.68%
H27	828	660	1,488	74.70%	79.71%
H28	1,440	1,344	2,784	187.10%	93.33%
H29	1,080	492	1,572	56.47%	45.56%
H30	780	660	1,440	91.60%	84.62%
R1	1,440	444	1,884	130.83%	30.83%
R2	624	480	1,104	58.60%	76.92%
R3	1,032	1,092	2,124	192.39%	105.81%



45 ムサシプラザ前〔武蔵ヶ丘〕

①九州自動車道 ②光の森	平日(10/15)			日曜(10/17)			合計
	①→②	②→①	平日小計	①→②	②→①	日曜小計	
08:00~	24	24	48	0	24	24	72
09:00~	36	36	72	48	24	72	144
10:00~	48	12	60	24	12	36	96
11:00~	72	84	156	48	48	96	252
12:00~	0	36	36	12	60	72	108
13:00~	48	36	84	24	48	72	156
14:00~	36	24	60	60	84	144	204
15:00~	12	24	36	24	48	72	108
16:00~	96	24	120	36	72	108	228
17:00~	84	12	96	12	48	60	156
18:00~	84	96	180	84	96	180	360
19:00~	216	72	288	36	132	168	456
合計	756	480	1,236	408	696	1,104	2,340

年	平日	日曜	合計	今回調査/ 前回調査	休日調査/ 平日調査
H20	1,092	1,261	2,353	98.37%	115.48%
H21	1,542	1,208	2,750	116.87%	78.34%
H22	1,220	1,041	2,261	82.22%	85.33%
H23	1,308	1,932	3,240	143.30%	147.71%
H24	1,572	1,404	2,976	91.85%	89.31%
H25	1,344	1,848	3,192	107.26%	137.50%
H26	816	900	1,716	53.76%	110.29%
H27	900	840	1,740	101.40%	93.33%
H28	1,980	1,620	3,600	206.90%	81.82%
H29	2,064	564	2,628	73.00%	27.33%
H30	912	936	1,848	70.32%	102.63%
R1	1,368	516	1,884	101.95%	37.72%
R2	588	996	1,584	84.08%	169.39%
R3	1,236	1,104	2,340	147.73%	89.32%

